

Absender:

CDU-Fraktion im Stadtbezirk 213

TOP 4.1

15-00354

Anfrage (öffentlich)

Betreff:

**Keine bzw. zu wenig Parkplätze auf der Heidehöhe und
Baumeisterweg/Engelstraße**

Empfänger:

Stadt Braunschweig
Der Oberbürgermeister

Datum:

30.06.2015

Beratungsfolge:

Stadtbezirksrat im Stadtbezirk 213 Südstadt-Rautheim-Mascherode
(Entscheidung)

14.07.2015

Status

Ö

Sachverhalt:

Es existieren auf der Heidehöhe bzw. in der Engelstraße und auf dem Baumeisterweg je eine Zahnarztpraxis, die beide über keine bzw. zu wenig Parkplätze verfügen. Daher wird vor der Kirche oder in der Heidehöhe geparkt (Ortssituation siehe Foto). Es kommt nicht selten vor, dass die abgestellten Kraftfahrzeuge den fließenden Verkehr und auch die Linienbusse stark behindern.

Ist bei der Verwaltung dieser Zustand bekannt? Wann werden mit welchen Maßnahmen die dargestellten Missstände beseitigt?

Gez.

D. Stülzebach

Anlage/n:

Bild: Situation Heidehöhe



Absender:

SPD-Fraktion im Stadtbezirksrat 213

TOP 4.2

15-00374

Anfrage (öffentlich)

Betreff:

Stadtteilschilder

Empfänger:

Stadt Braunschweig
Der Oberbürgermeister

Datum:

01.07.2015

Beratungsfolge:

Stadtbezirksrat im Stadtbezirk 213 Südstadt-Rautheim-Mascherode
(Entscheidung)

14.07.2015

Status

Ö

Sachverhalt:

Durch das Neubaugebiet im Lindenberg haben sich die Grenzen des Stadtteiles verschoben. Wann werden die gelben Schilder mit dem Namen Lindenberg versetzt?

Gez.

Heinemann

Anlage/n:

Keine

Betreff:

"Kleiner Markt" Heidehöhe

Empfänger:

Stadt Braunschweig
Der Oberbürgermeister

Datum:

30.06.2015

Beratungsfolge:

Stadtbezirksrat im Stadtbezirk 213 Südstadt-Rautheim-Mascherode
(Entscheidung)

14.07.2015

Status

Ö

Sachverhalt:

Der "kleine Markt", wie der kleine Platz der Heidehöhe in der Südstadt auch genannt wird, hat durch die dort abgestellten Kraftfahrzeuge an der Ecke Heidehöhe / Siedlerweg (siehe Foto) und an der Ecke Heidehöhe / Ziegelweg oft Engpässe, die ein Passieren anderer Kraftfahrzeuge, insbesondere aber Fahrzeugen der Feuerwehr, zum Krankentransport etc. gefährdet. Ist bei der Verwaltung dieser Zustand bekannt? Wann werden mit welchen Maßnahmen die dargestellten Missstände beseitigt?

Gez.

D. Stülzebach

Anlage/n:

Bild: „Kleiner Markt“ Heidehöhe



*Betreff:***"Kleiner Markt" Heidehöhe***Organisationseinheit:*

Dezernat III

66 Fachbereich Tiefbau und Verkehr

Datum:

02.07.2015

*Adressat der Mitteilung:*Stadtbezirksrat im Stadtbezirk 213 Südstadt-Rautheim-Mascherode
(zur Kenntnis)**Sachverhalt:**Anfrage der CDU-Fraktion:

Der „Kleine Markt“, wie der kleine Platz der Heidehöhe in der Südstadt genannt wird, hat durch die abgestellten Kraftfahrzeuge an der Ecke Heidehöhe/Siedlerweg (s. Foto) und an der Ecke Heidehöhe/Ziegelweg oft Engpässe, die ein Passieren anderer Kraftfahrzeuge, insbesondere aber Fahrzeugen der Feuerwehr zum Krankentransport etc. gefährdet.

Ist bei der Verwaltung dieser Zustand bekannt? Wann werden mit welchen Maßnahmen die dargestellten Missstände beseitigt?

Stellungnahme der Verwaltung:

Das verkehrsbehindernde Parken im Einmündungsbereich Siedlerweg zum Platz Heidehöhe wird durch fest installierte Poller unterbunden.

Die Poller werden Anfang August aufgestellt.

Leuer

Anlage/n:

keine

Absender:

SPD-Fraktion im Stadtbezirksrat 213

TOP 4.4

15-00373

Anfrage (öffentlich)

Betreff:

Verbindungswege Roselies-Lindenberg

Empfänger:

Stadt Braunschweig
Der Oberbürgermeister

Datum:

01.07.2015

Beratungsfolge:

Stadtbezirksrat im Stadtbezirk 213 Südstadt-Rautheim-Mascherode
(Entscheidung)

14.07.2015

Status

Ö

Sachverhalt:

Im Zuge der Erschließung der Roselies-Baugebiete sind mehrere Verbindungswege zum Möncheweg angelegt worden. Derzeit führen diese Wege ins Nichts, da sich auf der Ostseite nur ein Trampelpfad befindet.

Wie sollen die Verbindungswege an das Wegenetz angeschlossen werden? In welchem zeitlichen Rahmen könnte dies umgesetzt werden?

Gez.

Heinemann

Anlage/n:

Keine

Betreff:

Verkehrssituation Görge Markt

Empfänger:

Stadt Braunschweig
Der Oberbürgermeister

Datum:

30.06.2015

Beratungsfolge:

Stadtbezirksrat im Stadtbezirk 213 Südstadt-Rautheim-Mascherode
(Entscheidung)

14.07.2015

Status

Ö

Sachverhalt:

Im Bereich des Görge Marktes in Mascherode kommt es beim Verlassen des Parkplatzes über die südliche Ausfahrt in die Straße "Am Mascheroder Holz" durch von rechts kommende Fahrzeuge wegen der Unübersichtlichkeit zu gefährdenden Verkehrssituationen (siehe Bild).


Wie kann diese Situation verbessert werden? Wann werden dazu geeignete Maßnahmen ergriffen?

Gez.

D. Stülzebach

Anlage/n:

Bild: Verkehrssituation Görge Markt



Absender:

SPD- Fraktion im Stadtbezirk 213

TOP 4.6

15-00389

Anfrage (öffentlich)

Betreff:

Geschwindigkeitsmessung

Empfänger:

Stadt Braunschweig
Der Oberbürgermeister

Datum:

02.07.2015

Beratungsfolge:

Stadtbezirksrat im Stadtbezirk 213 Südstadt-Rautheim-Mascherode
(Entscheidung)

14.07.2015

Status

Ö

Sachverhalt:

Auf der Stöckheimstrasse wurde vor Kurzem eine Geschwindigkeitsmessung durchgeführt.
Wie sind die Ergebnisse dieser Messung?

Gez.

Heinemann

Anlage/n:

Keine

Absender:

CDU-Fraktion im Stadtbezirk 213

TOP 4.7

15-00360

Anfrage (öffentlich)

Betreff:

**Astschnitte Rad-und Fußweg Salzdahlumer Straße /
Stöckheimstraße**

Empfänger:

Stadt Braunschweig
Der Oberbürgermeister

Datum:

30.06.2015

Beratungsfolge:

Stadtbezirksrat im Stadtbezirk 213 Südstadt-Rautheim-Mascherode
(Entscheidung)

14.07.2015

Status

Ö

Sachverhalt:

Die Nutzung der aus Mascherode heraus führenden Rad- und Fußwege "Salzdahlumer Straße" in Richtung Innenstadt und "Stöckheimstraße" wird durch herabhängende Äste beeinträchtigt. Die Ränder der Wege wurden vor einigen Wochen frei geschnitten und von Bewuchs befreit (auf der "Stöckheimstraße" jedoch nur in unzureichendem Maße), die herabhängenden Äste jedoch nicht entfernt.

Wann wird dieser Zustand verbessert? Können in Zukunft diese Arbeiten nicht koordiniert und gleichzeitig durchgeführt werden?

Gez.

D. Stülzebach

Anlage/n:

Keine

Betreff:
Verkehrssituation Salzdahlumer Straße zwischen dem Kreisel und dem Gasthaus "Da Pietro"

Empfänger:
Stadt Braunschweig
Der Oberbürgermeister

Datum:
30.06.2015

Beratungsfolge:		Status
Stadtbezirksrat im Stadtbezirk 213 Südstadt-Rautheim-Mascherode (Entscheidung)	14.07.2015	Ö

Sachverhalt:

Im Abschnitt der "Salzdahlumer Straße" zwischen dem Kreisel und dem Gasthaus "Da Pietro" in Mascherode reicht der zur Verfügung stehende Parkraum gerade in der Mittagszeit, wenn die beiden sich in diesem Bereich befindenden Gaststätten besucht werden und Erziehungsberechtigte die Kinder aus dem Kindergarten abholen, nicht aus. Parken in zweiter Reihe und das Zustellen von Ein- und Ausfahrten traten wiederholt auf. Daher ist die Situation in diesem vom Verkehr stark beanspruchten Bereich als nicht mehr sicher zu bezeichnen.

Wie kann diese Situation verbessert werden? Wann werden dazu geeignete Maßnahmen ergriffen?

Gez.
D. Stülzebach

Anlage/n:

Keine

Absender:

SPD - Fraktion im Stadtbezirk 213

TOP 4.9

15-00390

Anfrage (öffentlich)

Betreff:

Mascherode Schmiedeweg

Empfänger:

Stadt Braunschweig
Der Oberbürgermeister

Datum:

02.07.2015

Beratungsfolge:

Stadtbezirksrat im Stadtbezirk 213 Südstadt-Rautheim-Mascherode
(Entscheidung)

14.07.2015

Status

Ö

Sachverhalt:

Vor kurzem (27.05.2015 9.25 Uhr) wurden im Stadtteil Mascherode - Wohngebiet Schmiedeweg zwischen der Kalkgrube hinter dem Haus an der Salzdahlumer Strasse und der beginnenden Bebauung am Heinz-Waaske-Weg ein Mitarbeiter einer externen Firma beobachtet, die im Auftrag des FB 67 damit beschäftigt war, Daten öffentlicher Grünflächen zu erfassen. Wir fragen die Verwaltung in diesem Zusammenhang, welchem Zweck diese Arbeiten dienen bzw. wofür sie benötigt werden. Sind Veränderungen an der Pflegeintensität der entsprechenden Grünflächen vorgesehen?

Gez.

Heinemann

Anlage/n:

Keine

Betreff:

Widmung von Verkehrsflächen

Organisationseinheit:

Dezernat III
66 Fachbereich Tiefbau und Verkehr

Datum:

12.06.2015

Beratungsfolge	Sitzungstermin	Status
Stadtbezirksrat im Stadtbezirk 321 Lehdorf-Watenbüttel (Anhörung)	24.06.2015	Ö
Stadtbezirksrat im Stadtbezirk 222 Timmerlah-Geitelde-Stiddien (Anhörung)	25.06.2015	Ö
Stadtbezirksrat im Stadtbezirk 332 Schunteraue (Anhörung)	25.06.2015	Ö
Stadtbezirksrat im Stadtbezirk 323 Wenden-Thune-Harxbüttel (Anhörung)	30.06.2015	Ö
Stadtbezirksrat im Stadtbezirk 112 Wabe-Schunter-Beberbach (Anhörung)	01.07.2015	Ö
Stadtbezirksrat im Stadtbezirk 221 Weststadt (Anhörung)	01.07.2015	Ö
Stadtbezirksrat im Stadtbezirk 120 Östliches Ringgebiet (Anhörung)	01.07.2015	Ö
Stadtbezirksrat im Stadtbezirk 310 Westliches Ringgebiet (Anhörung)	07.07.2015	Ö
Stadtbezirksrat im Stadtbezirk 132 Viewegsgarten-Bebelhof (Anhörung)	07.07.2015	Ö
Stadtbezirksrat im Stadtbezirk 213 Südstadt-Rautheim-Mascherode (Anhörung)	14.07.2015	Ö
Stadtbezirksrat im Stadtbezirk 211 Stöckheim-Leiferde (Anhörung)	16.07.2015	Ö
Bauausschuss (Entscheidung)	22.09.2015	Ö

Beschluss:

„Die Widmungen der in der Anlage 1 bezeichneten Straßen sind zu verfügen und öffentlich bekanntzumachen.“

Sachverhalt:

Die formelle Beschlusskompetenz des Bauausschusses ergibt sich aus § 76 Abs. 3 S. 1 NKomVG i. V. m. § 6 Nr. 2 c der Hauptsatzung. Im Sinne dieser Zuständigkeitsnorm handelt es sich bei der Widmung von Straßen um eine Angelegenheit, für die der Bauausschuss beschlusszuständig ist.

Nach § 6 Abs. 1 Niedersächsisches Straßengesetz (NStrG) vom 24. September 1980 in der zurzeit gültigen Fassung in Verbindung mit den hierzu erlassenen Richtlinien vom 15. Januar 1992 hat der Träger der Straßenbaulast die Widmung von Straßen zu verfügen. In der Widmungsverfügung ist anzugeben, zu welcher Straßengruppe eine Verkehrsfläche gehört und auf welche Benutzungsart oder Benutzerkreise sie beschränkt werden soll.

Die in der Anlage 1 und Anlage 2 aufgeführten Straßen befinden sich entweder in erschlossenen Neubaugebieten oder sind als öffentliche Verkehrsfläche im Bebauungsplan ausgewiesen und sollen entsprechend ihrer verkehrlichen Bedeutung gewidmet werden.

Die Zustimmung zur Widmung des jeweiligen Eigentümers für die nicht im Eigentum der Stadt Braunschweig befindlichen Straßengrundstücke liegt vor.

Träger der Straßenbaulast ist die Stadt Braunschweig.

Aufgrund des Umfangs der Anlage 2 wird auf deren Abdruck verzichtet, sie ist jedoch digital im Ratsinformationssystem hinterlegt.

Der Text für die Veröffentlichung durch zweiwöchigen Aushang am Rathaus (Hauptportal, Platz der Deutschen Einheit 1) ist als Anlage 3 beigefügt. Ein Hinweis auf die Tatsache, den Ort und die Dauer dieses Aushanges wird in der Braunschweiger Zeitung erfolgen.

Leuer

Anlagen

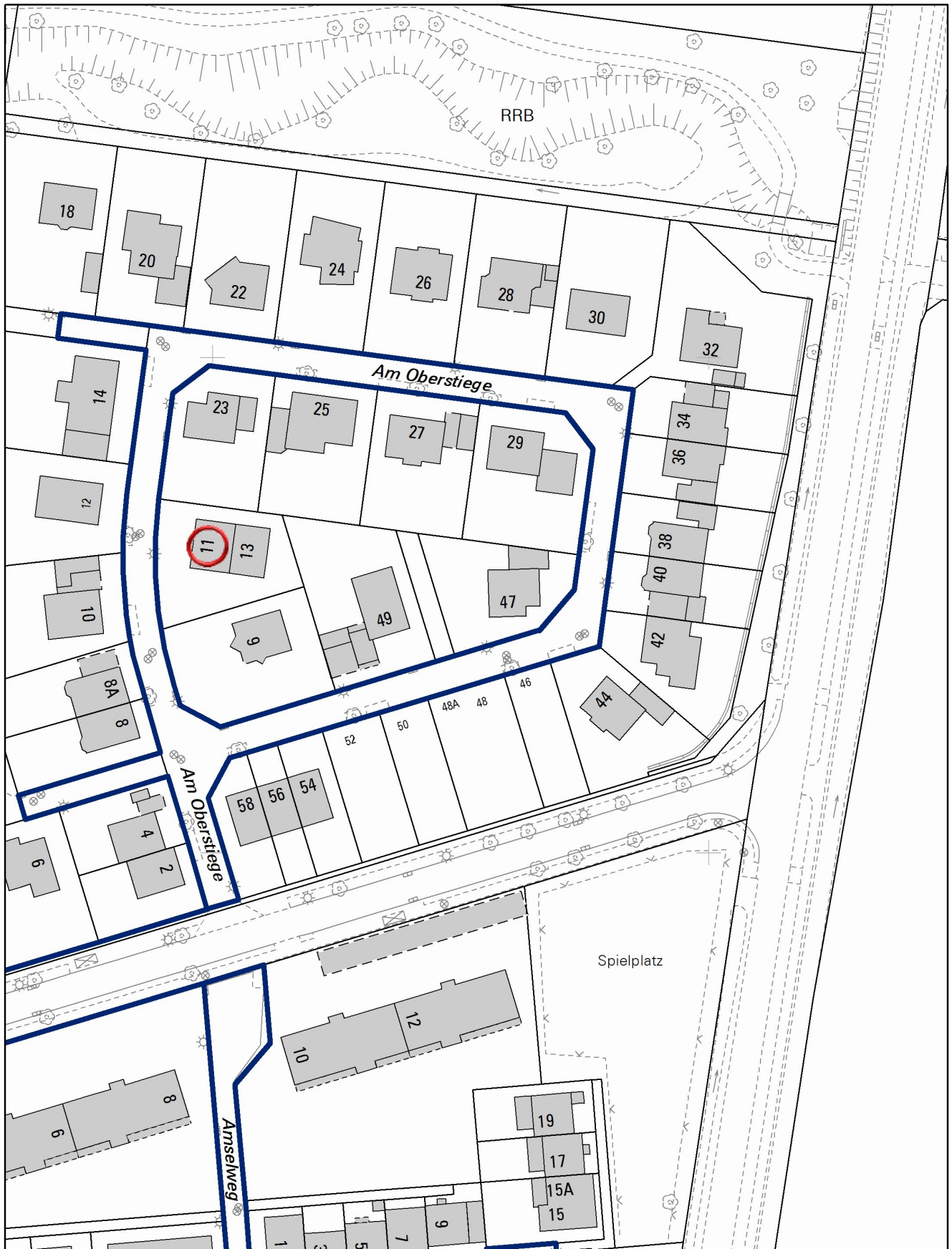
Anlage 1

Anlage 2 (aufgeteilt in Anlagen 2a bis 2 i)

Anlage 3

Lfd. Nr.	StBezR	Bezeichnung, Name der Straße	Anfangs- / Endpunkt	Länge / m	Straßengruppe	Benutzerkreis / Benutzungsart bzw. Bemerkungen
1	112	Am Oberstiege	ab Rabenrodestraße (Flurstücke 161/14, 161/12 und 161/16)	385,00 m	Gemeindestraße	-
2	112	In den Grashöfen	ab Rabenrodestraße (Flurstücke 160/3, 159/13, 161/5 und 161/8)	421,00 m	Gemeindestraße	-
3	112	Tulpenweg und Bevenroder Straße, Verbindungsweg	Tulpenweg 22 bis Bevenroder Straße 70 B (teilw. Flurstück 304/19)	40,00 m	Gemeindestraße	Geh- und Radweg
4	113	Tränkeweg	Tränkeweg 2 bis 6 (teilw. Flurstück 111)	91,00 m	Gemeindestraße	-
5	120	Bienenstraße	Herderstraße bis Altwiekring und Abzweigung bis Bienenstraße 4 (Flurstücke 521/1, 110/1, 794 und 520)	177,00 m und 32,00 m	Gemeindestraße	-
6	120	Bennemannstraße	Georg-Westermann-Allee bis St.-Leonhards-Garten (Flurstück 796)	102,00 m	Gemeindestraße	-
7	120	Herderstraße	von Herderstraße 4 und 5 bis St.-Leonhards-Garten (Flurstücke 795 und teilw. 523)	31,00 m	Gemeindestraße	-
8	120	Max-Osterloh-Platz und Giersbergstraße, Verbindungsweg	zwischen Max-Osterloh-Platz Nr. 7 und 8 (teilw. Flurstück 134/19)	25,00 m	Gemeindestraße	Gehweg
9	120	St.-Leonhards-Garten	Bennemannstraße, Herderstraße, Haus Nr. 3 und 53 (teilw. Flurstück 811)	377,00 m	Gemeindestraße	-
10	120	St.-Leonhards-Garten	Altwiekring bis St.-Leonhards-Garten 3 und 53 (Flurstück 519 und teilw. 811)	54,00 m	Gemeindestraße	-
11	120	St.-Leonhards-Garten, Weg	zwischen St.-Leonhards-Garten 19 und 21 (Flurstück 773)	29,50 m	Gemeindestraße	Geh- und Radweg
12	132	Rote Wiese	Teilfläche Flurstück 24/4, südl. von Grundstück Braunlager Straße 5 a bis Parkplatz Rote Wiese	350,00 m	sonstige Straße	Geh- und Radweg
13	132	Rote Wiese	Teilfläche Flurstück 24/4, süd-östl. von Grundstück Salzdahlumer Straße 188	120,00 m	sonstige Straße	Parkplatz und Fahrbahn
14	211	Breites Bleek	ab Leipziger Straße (Flurstücke 491, 494, 501, 505, 506)	566,00 m	Gemeindestraße	-
15	211	Breites Bleek und Ostpreußendamm, Verbindungsweg	zwischen Breites Bleek 31 und 33 (Flurstücke 501, 509)	62,00 m	Gemeindestraße	Geh- und Radweg
16	211	Hans-Sachs-Straße	ab Mascheroder Weg (Flurstücke 410, 457, 459, 472, 475)	355,00 m	Gemeindestraße	-
17	211	Hans-Sachs-Straße und Wilhelm-Hauff-Weg, Verbindungswege	entlang der Rückseite der Grundstücke Hans-Sachs-Straße 21 bis 29 (Flurstücke 409 und 413)	35,00 m	Gemeindestraße	Gehweg - Radfahrer frei
18	211	Gebrüder-Grimm-Straße und Wilhelm-Hauff-Weg	entlang der Rückseite der Grundstücke Gertrud-Bäumer-Straße 2 bis 16 (Flurstücke 416 und 422)	86,00 m	Gemeindestraße	Gehweg
19	211	Im Zollfeld	zwischen den Häusern Thiedebacher Weg 39 und 40 bis Im Zollfeld 3 und 9 (teilw. Flurstück 93/76)	83,00 m	Gemeindestraße	Geh- und Radweg - Zufahrt auf die Grundstücke frei -
20	211	Lüdersstraße und Bahnhofstraße, Verbindungsweg	von Wendehammer Bahnhofstraße bis südl. des Grundstückes Bahnhofstraße 15 a (Flurstücke 127/1 und teilw. 127/3)	46,00 m	Gemeindestraße	Gehweg - Radfahrer und Zufahrt zu den Grundstücken Bahnhofstr. 15 und 15 a frei -
21	211	Lüdersstraße und Bahnhofstraße, Verbindungsweg	südl. des Grundstückes Bahnhofstr. 15 a bis Flurstück 119/17 (teilw. Flurstück 127/3)	67,00 m	Gemeindestraße	Gehweg - Radfahrer frei -
22	211	Lüdersstraße	Lüdersstraße 4 bis 10 inkl. Wendehammer (teilw. Flurstück 120/52)	122,00 m	Gemeindestraße	-
23	211	Lüdersstraße	Straßenfläche vor Lüdersstraße 27 mit Ausnahme der Parkplätze (teilw. Flurstück 119/17)	72,50 m	Gemeindestraße	-
24	211	Ostpreußendamm	von Ostpreußendamm 50 bis Einmündung Trakehnenstraße (teilw. Flurstück 189/308)	95,00 m	Gemeindestraße	-
25	213	Alter Rautheimer Weg	Alter Rautheimer Weg 25 bis 27 (teilw. Flurstück 713/1)	67,00 m	Gemeindestraße	-
26	213	Am Mascheroder Holz	Alte Kirchstraße bis Wendehammer (Flurstücke 55/6, 55/25 und teilw. 55/5)	329,00 m	Gemeindestraße	-
27	213	Am Rautheimer Holze, Stichstraßen	von Am Rautheimer Holze 29 B und 31 bis Wendehammer und von Am Rautheimer Holze 17 und 27 bis Wendehammer (Flurstücke 724, 725/1, 725/17 und 725/14)	57,00 m und 71,00 m	Gemeindestraße	-
28	213	Griegstraße und Wesemeierstraße, Verbindungsweg	von Griegstraße 6 und 7 bis Wesemeierstraße 13 und 14 (Flurstück 837)	68,00 m	Gemeindestraße	Gehweg
29	213	Möncheweg und Hans-Geitel-Straße, Verbindungswege	Wege vor den Hausnummern Möncheweg 57 bis 60, 61 bis 64, 65 bis 68, 69 bis 72 und 73 bis 76 (Flurstücke 58, 63, 68, 73 und 78)	5 x 35,00 m	Gemeindestraße	Gehweg
30	221	Ilmweg	Ilmweg 13 bis Saalestraße 2 (Flurstücke 117/4, 118/4, 117/8, 114/3 und Teilflächen der Flurstücke 114/22, 117/9, 114/28 und 117/10)	400,00 m	Gemeindestraße	Geh- und Radweg
31	221	Lichtenberger Straße und Lechstraße, Verbindungsweg	von der Lichtenberger Straße 29 bis zu den Nummern 25c und 27c (Flurstück 68/1 und teilw. 19/82)	43,00 m	Gemeindestraße	Geh- und Radweg
32	221	Rheinring	Parkplätze vor Rheinring 48 - 58 (Flurstück 157/5)	48,00 m	Gemeindestraße	Parkplatz
33	222	Geitelder Berg	ab Straße Am Sender (Flurstücke 60/8 und 60/9)	360,00 m	Gemeindestraße	-
34	222	Geitelder Berg, Weg	zw. den Häusern Geitelder Berg Nr. 17 und 19 (Flurstück 60/3)	27,00 m	Gemeindestraße	Gehweg
35	222	Günter-Sauer-Weg	zwischen Dornbusch und Im Sommerfeld (Flurstücke 117/123 und 117/4)	78,00 m	Gemeindestraße	Gehweg
36	222	Holzfeld	ab Steinbergstraße (Flurstück 60/14)	422,00 m	Gemeindestraße	-
37	222	Holzfeld, Wege	entlang Holzfeld Nr. 21 und 29 (Flurstück 60/4) und zwischen Holzfeld 11 und Geitelder Berg (teilw. Flurstück 60/12)	29,00 m und 26,00 m	Gemeindestraße	Geh- und Radweg
38	222/224	K 64, Rünigenstraße, Geh- und Radweg	Rünigenstraße (Ortsausgang Geitelde, Rünigenstraße 20 bis Ortseingang Rünigen, Autobahnüberführung)	1.500,00 m	Kreisstraße	Geh- und Radweg (K 64)
39	310	Am Jödebrunnen	Münchenstraße bis einschließlich Wendehammer (teilw. Flurstücke 64/15 und 1/1)	135,00 m	sonstige Straße	-
40	310	Am Ölper Berge und Am Flaschendreherkamp, Verbindungsweg	Weg entlang der Häuser Bei dem Gerichte 1 bis 4 (teilw. Flurstück 241/28)	65,00 m	Gemeindestraße	Gehweg
41	310	Müncheweiden	Blumenstraße bis Wendehammer (Flurstück 55/5)	65,00 m	Gemeindestraße	-

Lfd. Nr.	StBezR	Bezeichnung, Name der Straße	Anfangs- / Endpunkt	Länge / m	Straßengruppe	Benutzerkreis / Benutzungsart bzw. Bemerkungen
42	310	Am Füllerkamp	Am Füllerkamp 22, Flurstück 41/395	16,00 m	Gemeindestraße	-
43	321	Beekswiese	ab Lammer Busch (Flurstück 674)	422,00 m	Gemeindestraße	-
44	321	Beekswiese, Wege	Beekswiese 55 bis 51 und von Beekswiese 21 bis 21a (Flurstücke 685 und 740)	50,00 m und 47,00 m	Gemeindestraße	Geh- und Radweg
45	321	Birnbaumskamp	ab Lammer Busch (Flurstücke 773 und 799)	405,00 m	Gemeindestraße	-
46	321	Birnbaumskamp und Bickberg, Verbindungswege	entlang Birnbaumskamp 13 und 15 und zwischen Birnbaumskamp 27/27 A und 29 (Flurstücke 803 und 813)	29,00 m und 43,00 m	Gemeindestraße	Gehweg, Zufahrt zu den Grundstücken frei
47	321	Krühgarten	ab Rischauer Moor (Flurstück 986)	543,00 m	Gemeindestraße	-
48	321	Krühgarten, Weg	entlang Krühgarten 29 und 31 (Flurstück 979)	33,00 m	Gemeindestraße	Geh- und Radweg
49	321	Lammer Busch	Kreisverkehrsplatz Neudammstraße bis Hausnummer 35 (Flurstücke 196/10, 196/15, 747)	340,00 m	Gemeindestraße	-
50	321	Lammer Busch	Neudammstraße bis Lammer Busch 94 (Flurstücke 197/5, 668, 655, 662)	577,00 m	Gemeindestraße	-
51	321	Lammer Busch, Weg	Verbindungsweg zwischen Lammer Busch 11 und 129 (Flurstück 749)	114,00 m	Gemeindestraße	Geh- und Radweg
52	321	Neudammstraße, Kreisstraße 80	Flurstücke 255/13, 255/14, 255/15	168,00 m	Kreisstraße	Geh- und Radweg
53	321	Oberholz	zwischen Dorothea-Erleben-Straße und Rischauer Moor (Flurstücke 664/42 und 664/43)	76,00 m	Gemeindestraße	-
54	321	Raffkamp	Raffkamp 1 bis 26 (Flurstück 846)	258,00 m	Gemeindestraße	-
55	321	Raffkamp, Weg	entlang Raffkamp 6 und 8 (Flurstück 798)	33,00 m	Gemeindestraße	Geh- und Radweg
56	321	Rischauer Moor	zw. Krühgarten und Oberholz (Flurstück 1044)	561,00 m	Gemeindestraße	-
57	321	Rundehoff	Lammer Busch bis Wendehammer (Flurstück 768)	135,00 m	Gemeindestraße	-
58	322/323	Carl-Miele-Straße und Veltenhöferstraße, Verbindungsweg	Wegeverbindung von der Carl-Miele-Straße bis zur Veltenhöfer Straße entlang der Stadtbahntrasse Rühme - Wenden	1.021,00 m	Gemeindestraße	Geh- und Radweg
59	323	Lindenstraße und Gellerstraße, Verbindungsweg	entlang der Häuser Lindenstraße 10 und Gellerstraße 11 und 13 (teilw. Flurstücke 76/21 und 76/117)	91,00 m	Gemeindestraße	Geh- und Radweg
60	331	Konstantin-Uhde-Straße	ab Gehweg Pockelsstraße bis Konstantin-Uhde-Str. 20 (Flurstück 108/18)	104,00 m	Gemeindestraße	Gehweg
61	331	Ligusterweg	Lingusterweg 44a bis östl. Grundstücksgrenze Kleebreite 8 (teilw. Flurstück 120/137)	220,00 m	Gemeindestraße	-
62	332	Bienroder Weg und Stegmannstraße, Verbindungsweg	zwischen Stegmannstr. 19 und 37 bis zum Bienroder Weg (Flurstück 341/14 und teilw. 436/2)	50,00 m	Gemeindestraße	Geh- und Radweg
63	332	Boeselagerstraße	Steinriedendamm bis Boeselagerstraße 4 (Flurstücke 26/2, 26/4, 26/5, 16/9, 16/10 und teilw. 16/8)	295,00 m	Gemeindestraße	-
64	332	Im Bastholz	Einmündung Forststraße bis Im Bastholz 24 (teilw. Flurstücke 90/2 und 98/68)	152,00 m	Gemeindestraße	-
65	332	Im Bastholz	Im Bastholz 24 bis Einmündung In den Waashainen (teilw. Flurstück 161/6)	40,00 m	Gemeindestraße	Geh- und Radweg, Zufahrt zu Garage Grundstück Im Bastholz 24 frei
66	332	Im Bastholz	Im Bastholz 1 bis Wendehammer (teilw. Flurstück 98/68)	226,00 m	Gemeindestraße	-
67	332	Im Bastholz	Im Bastholz 24 bis Wendehammer (Flurstück 98/29)	72,00 m	Gemeindestraße	-
68	332	In den Waashainen	Forststraße bis Einmündung Im Bastholz (Flurstück 89)	426,00 m	Gemeindestraße	-
69	332	Rodelandweg und Forststraße, Verbindungsweg	Rodelandweg 10 bis Forststraße (teilw. Flurstücke 371/661, 371/698 und 99/4)	57,00 m	Gemeindestraße	Gehweg



Nur für den
Dienstgebrauch

Angefertigt: 09.02.2015

Maßstab: 1:1.000

Erstellt für Maßstab

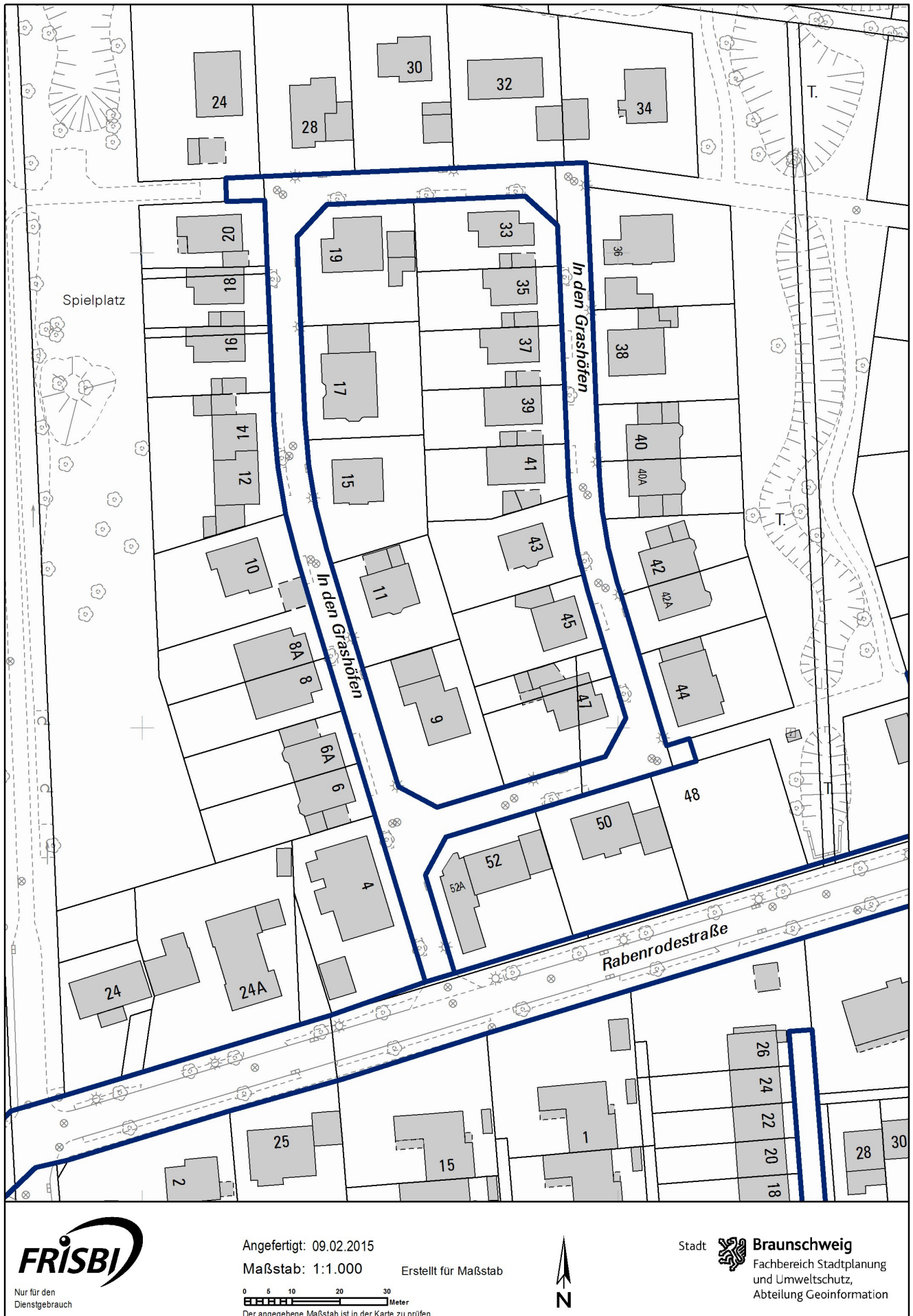


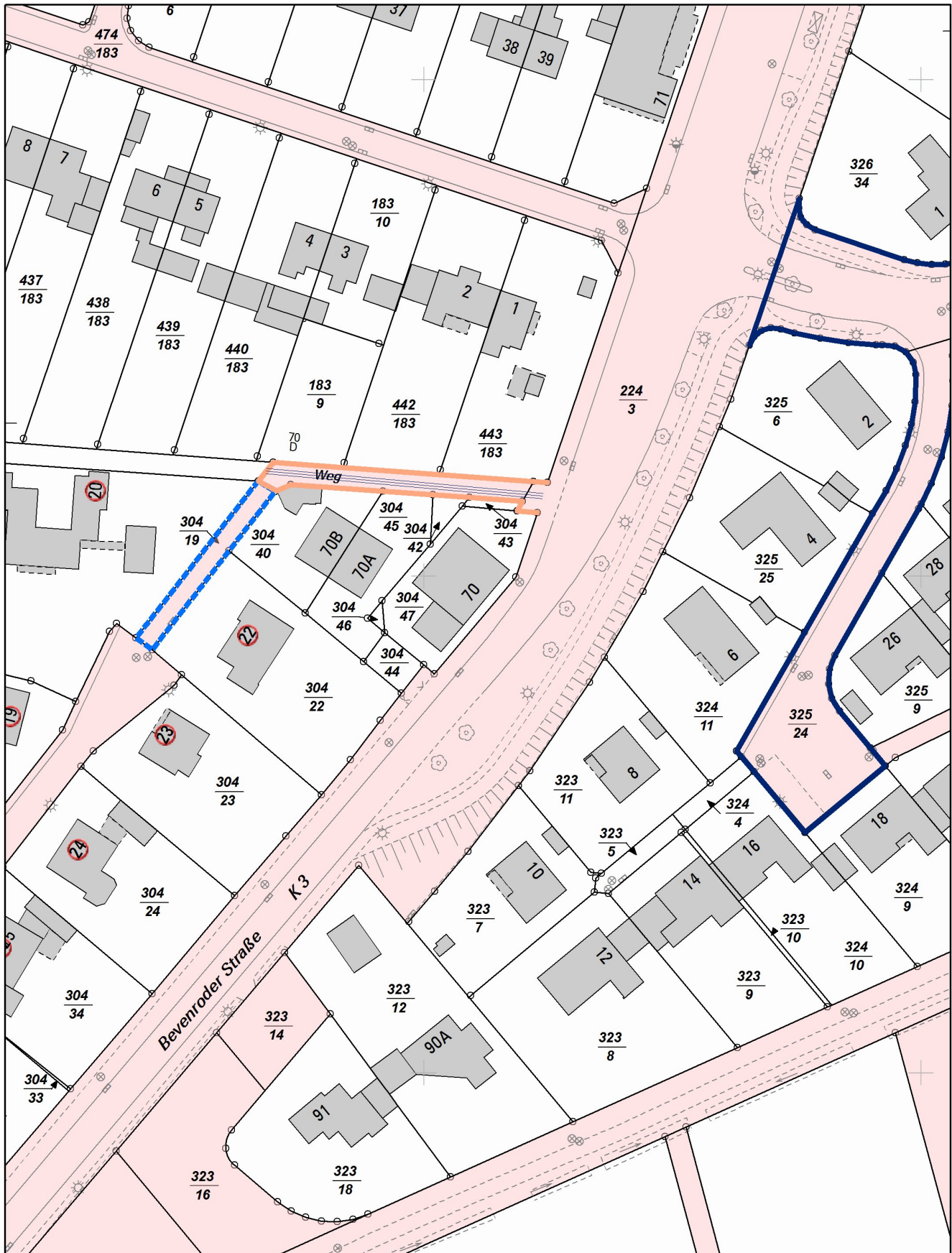
Der angegebene Maßstab ist in der Karte zu prüfen



Stadt Braunschweig

Fachbereich Stadtplanung
und Umweltschutz,
Abteilung Geoinformation





Nur für den
Dienstgebrauch

Angefertigt: 26.01.2015

Maßstab: 1:1.000

Erstellt für Maßstab



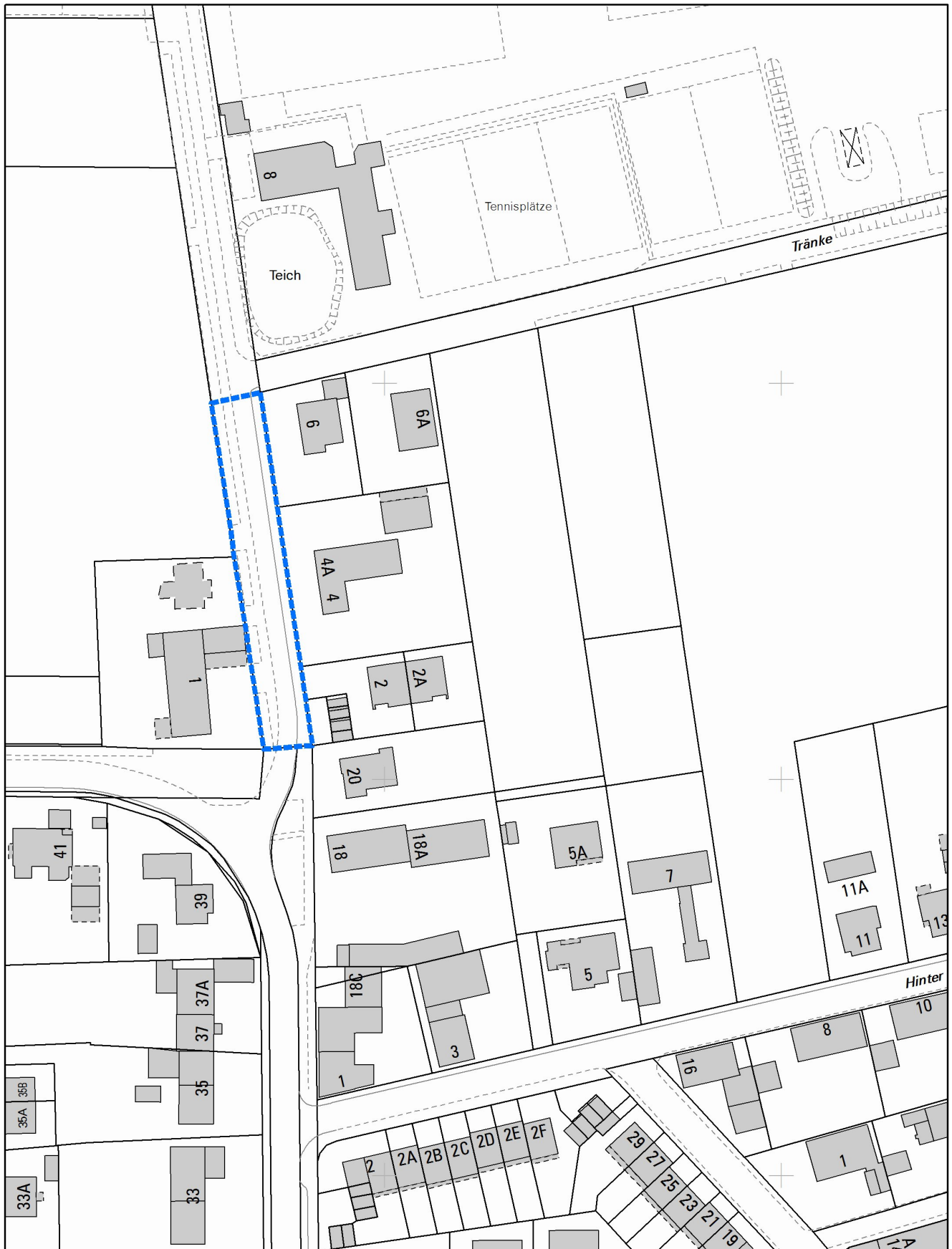
Der angegebene Maßstab ist in der Karte zu prüfen



Stadt Braunschweig



Fachbereich Stadtplanung
und Umweltschutz,
Abteilung Geoinformation

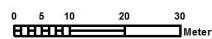


Nur für den
Dienstgebrauch

Angefertigt: 09.02.2015

Maßstab: 1:1.250

Erstellt für Maßstab

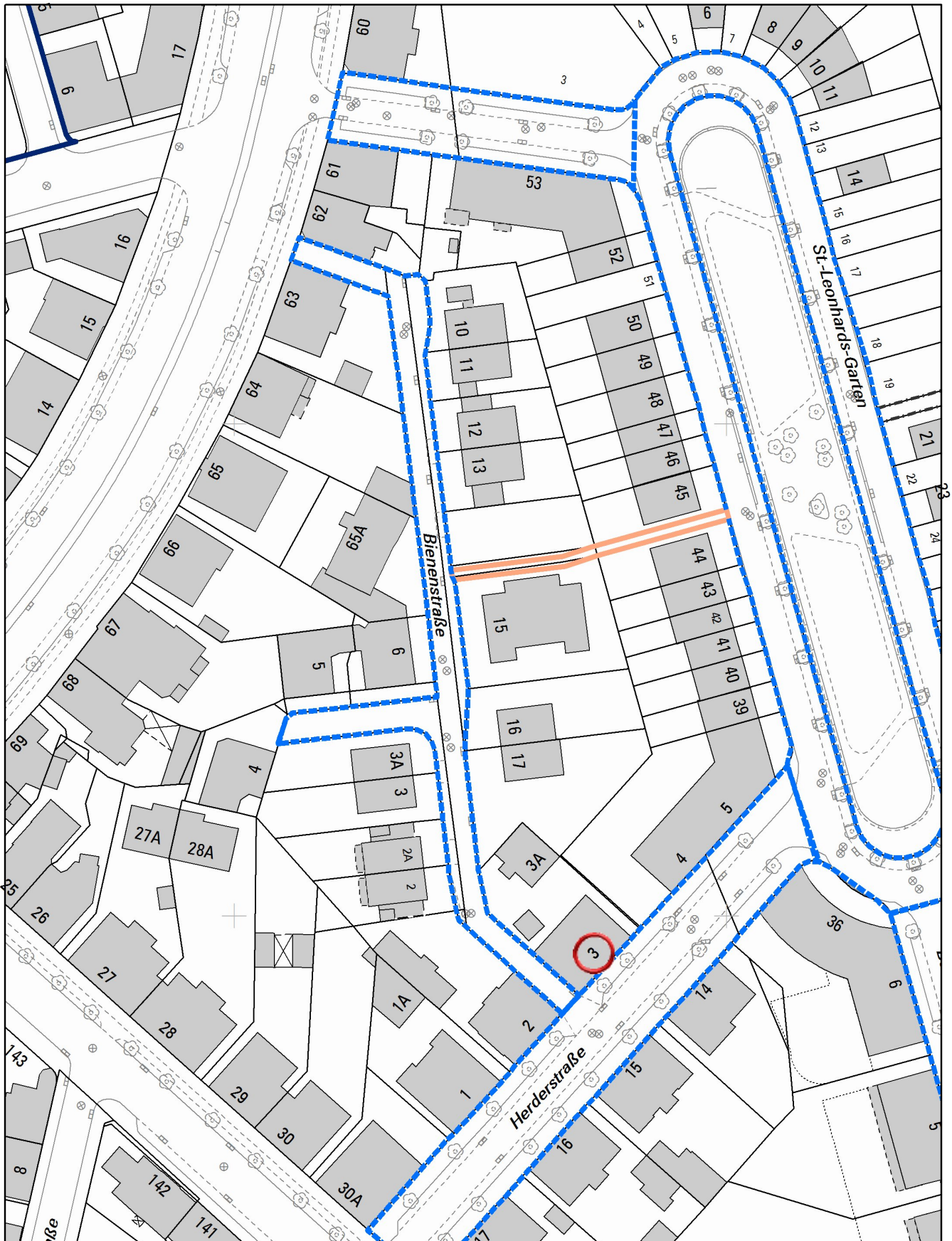


Der angegebene Maßstab ist in der Karte zu prüfen



Stadt  Braunschweig

Fachbereich Stadtplanung
und Umweltschutz,
Abteilung Geoinformation

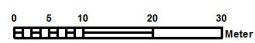


Nur für den
Dienstgebrauch

Angefertigt: 10.02.2015

Maßstab: 1:1.000

Erstellt für Maßstab



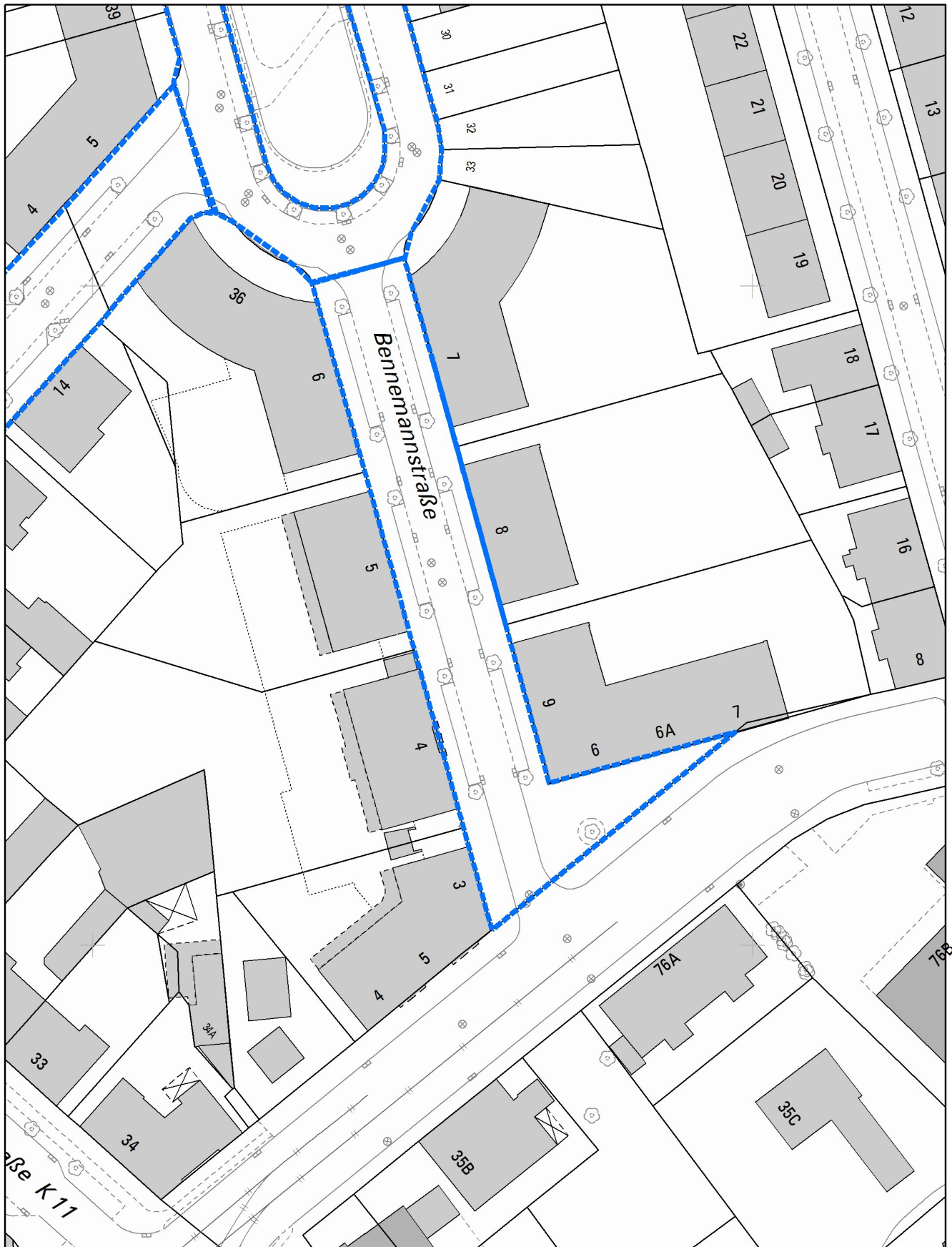
Der angegebene Maßstab ist in der Karte zu prüfen



Stadt Braunschweig



Fachbereich Stadtplanung
und Umweltschutz,
Abteilung Geoinformation

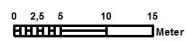


Nur für den
Dienstgebrauch

Angefertigt: 10.02.2015

Maßstab: 1:750

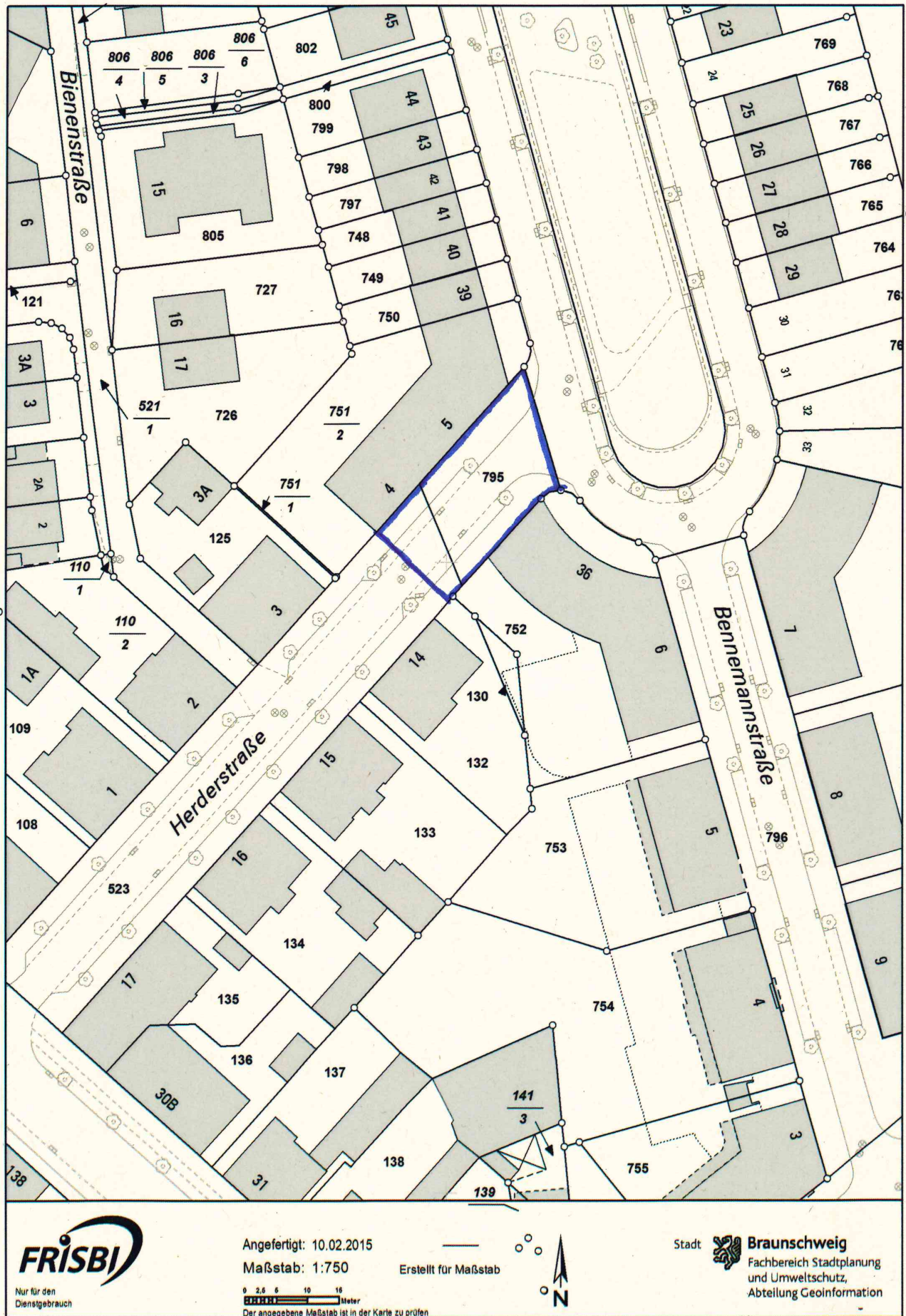
Erstellt für Maßstab

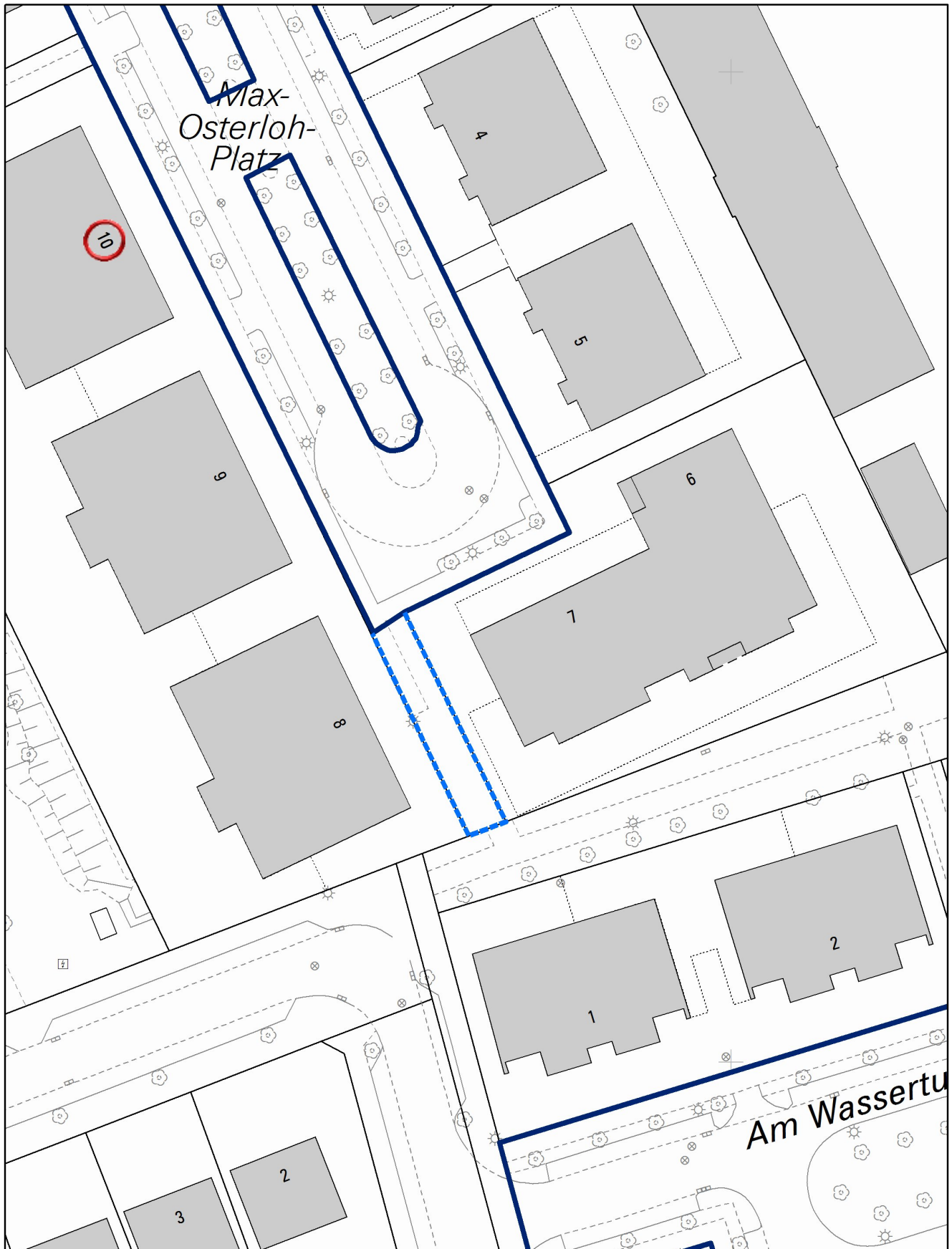


Der angegebene Maßstab ist in der Karte zu prüfen



Stadt  **Braunschweig**
Fachbereich Stadtplanung
und Umweltschutz,
Abteilung Geoinformation






Nur für den
Dienstgebrauch

Angefertigt: 10.02.2015

Maßstab: 1:500

Erstellt für Maßstab



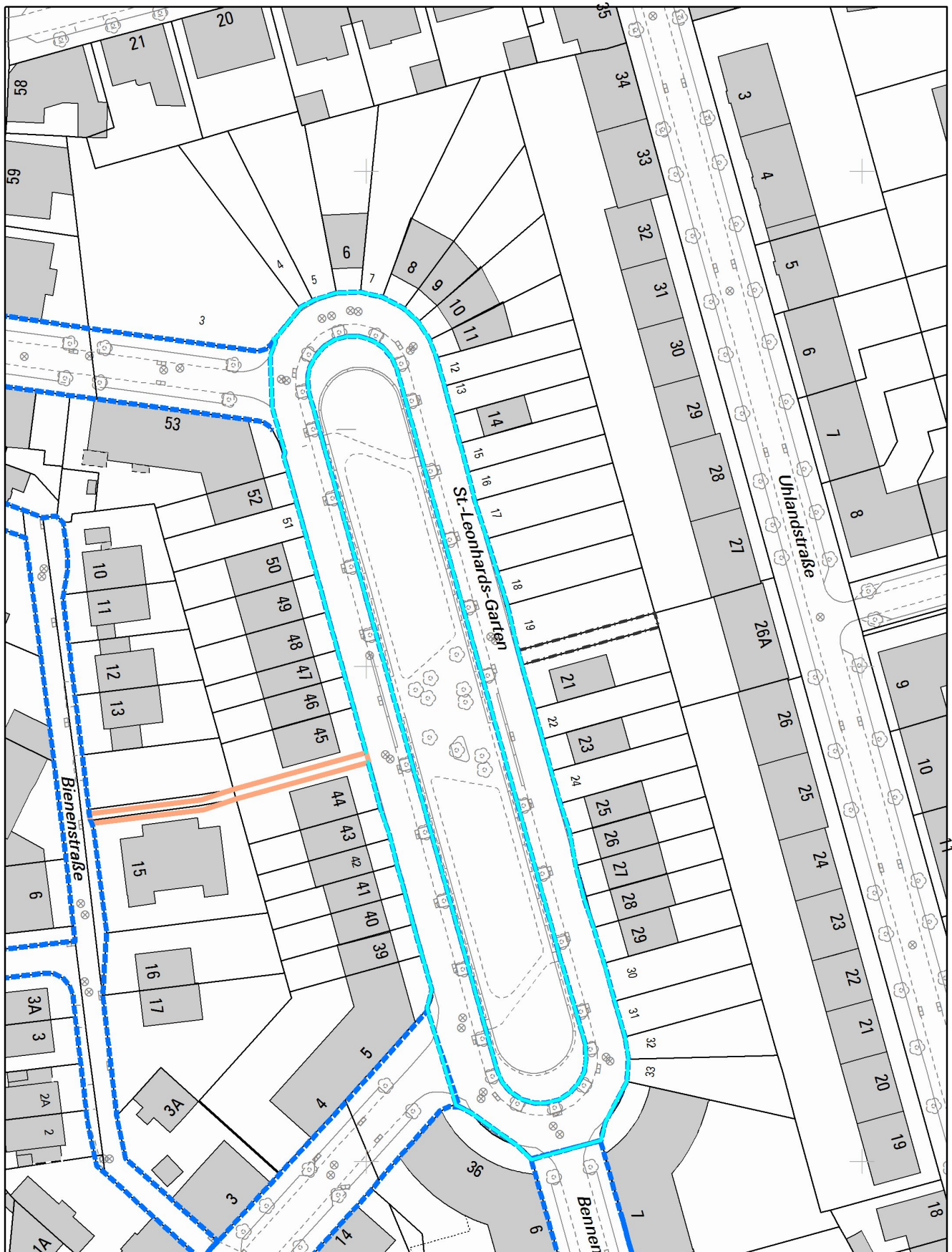
Der angegebene Maßstab ist in der Karte zu prüfen



Stadt Braunschweig



Fachbereich Stadtplanung
und Umweltschutz,
Abteilung Geoinformation



Nur für den
Dienstgebrauch

Angefertigt: 10.02.2015

Maßstab: 1:1.000

Erstellt für Maßstab



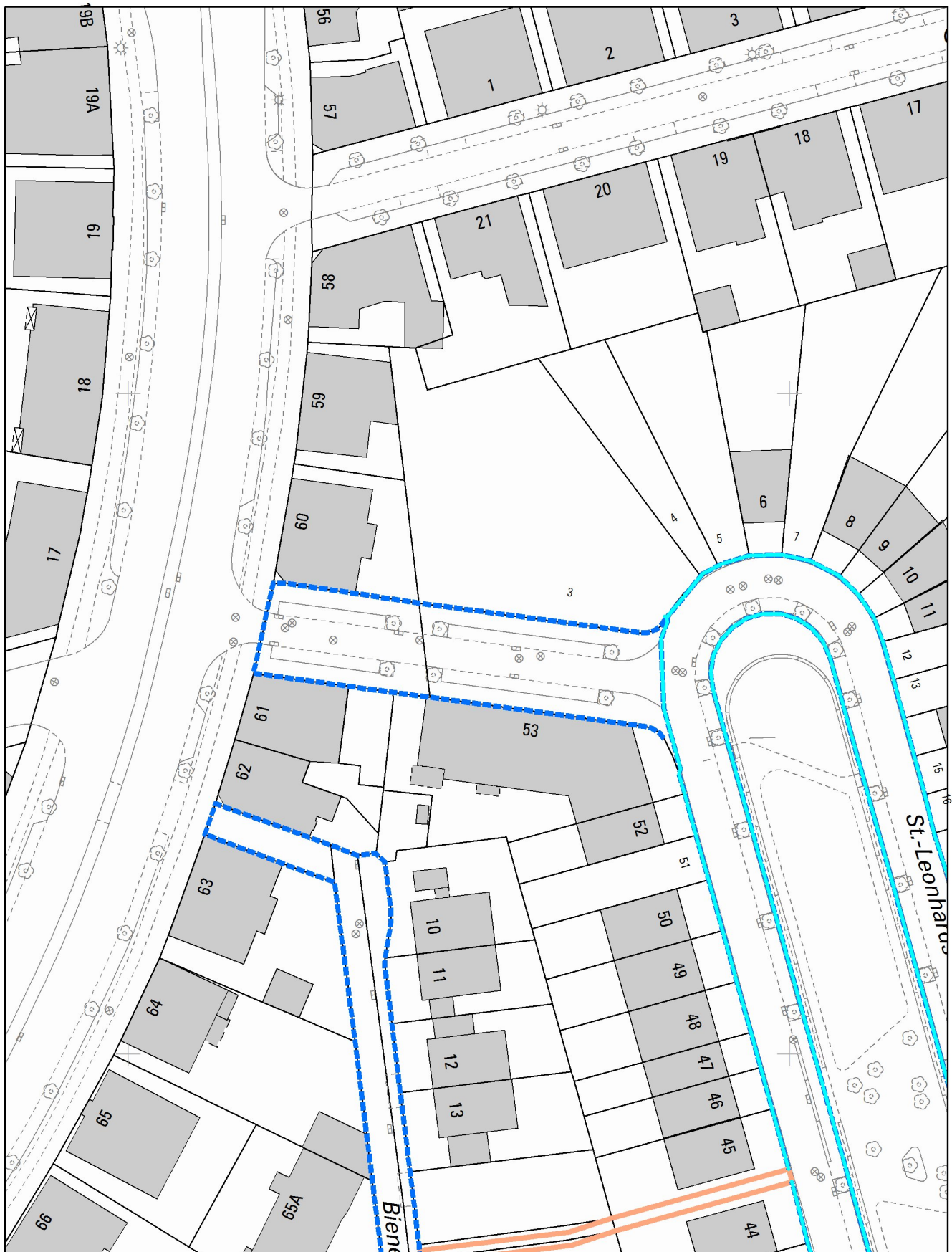
Der angegebene Maßstab ist in der Karte zu prüfen



Stadt Braunschweig



Fachbereich Stadtplanung
und Umweltschutz,
Abteilung Geoinformation

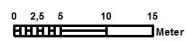


Nur für den
Dienstgebrauch

Angefertigt: 10.02.2015

Maßstab: 1:750

Erstellt für Maßstab



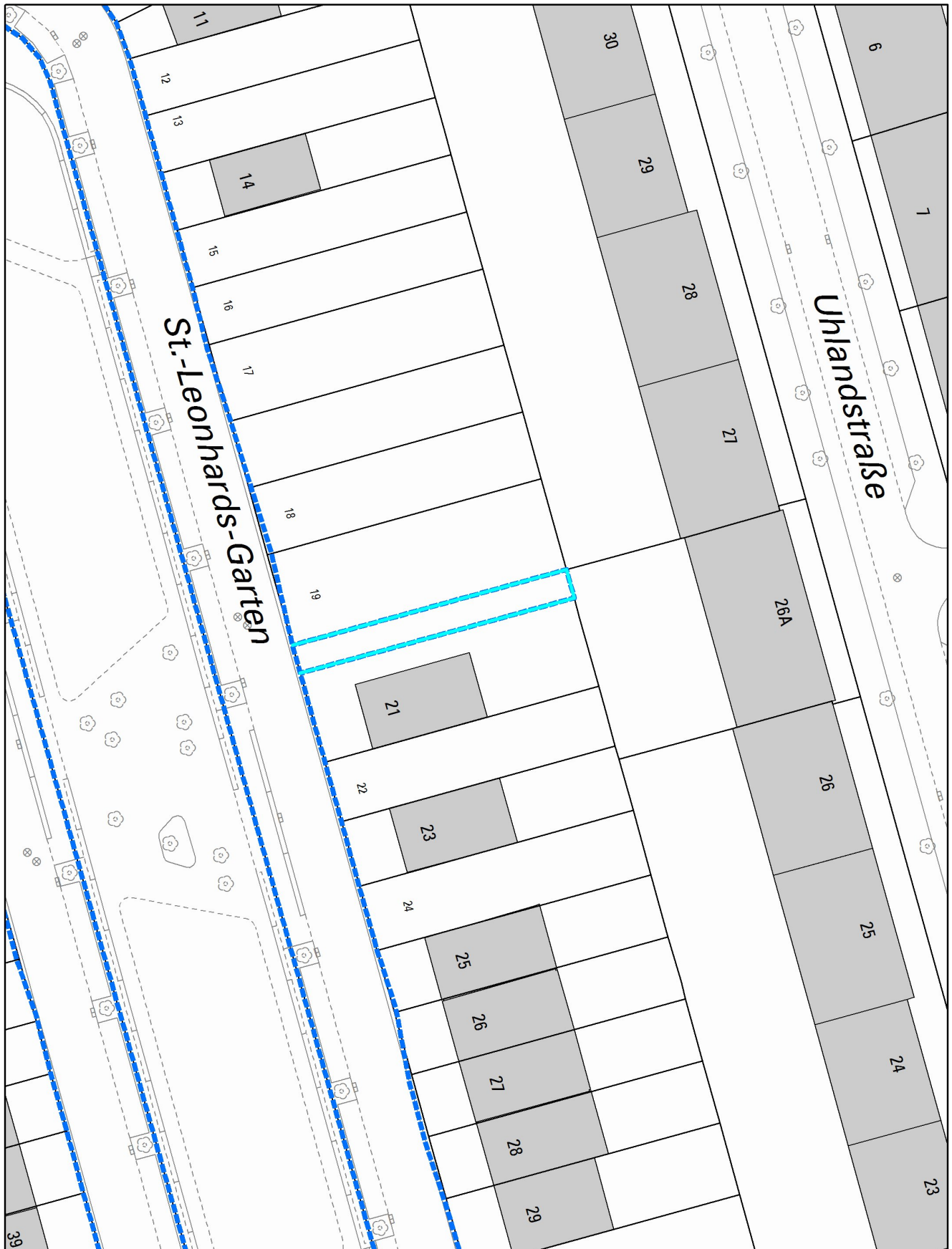
Der angegebene Maßstab ist in der Karte zu prüfen



Stadt Braunschweig



Fachbereich Stadtplanung
und Umweltschutz,
Abteilung Geoinformation




Nur für den
Dienstgebrauch

Angefertigt: 11.02.2015

Maßstab: 1:500

Erstellt für Maßstab

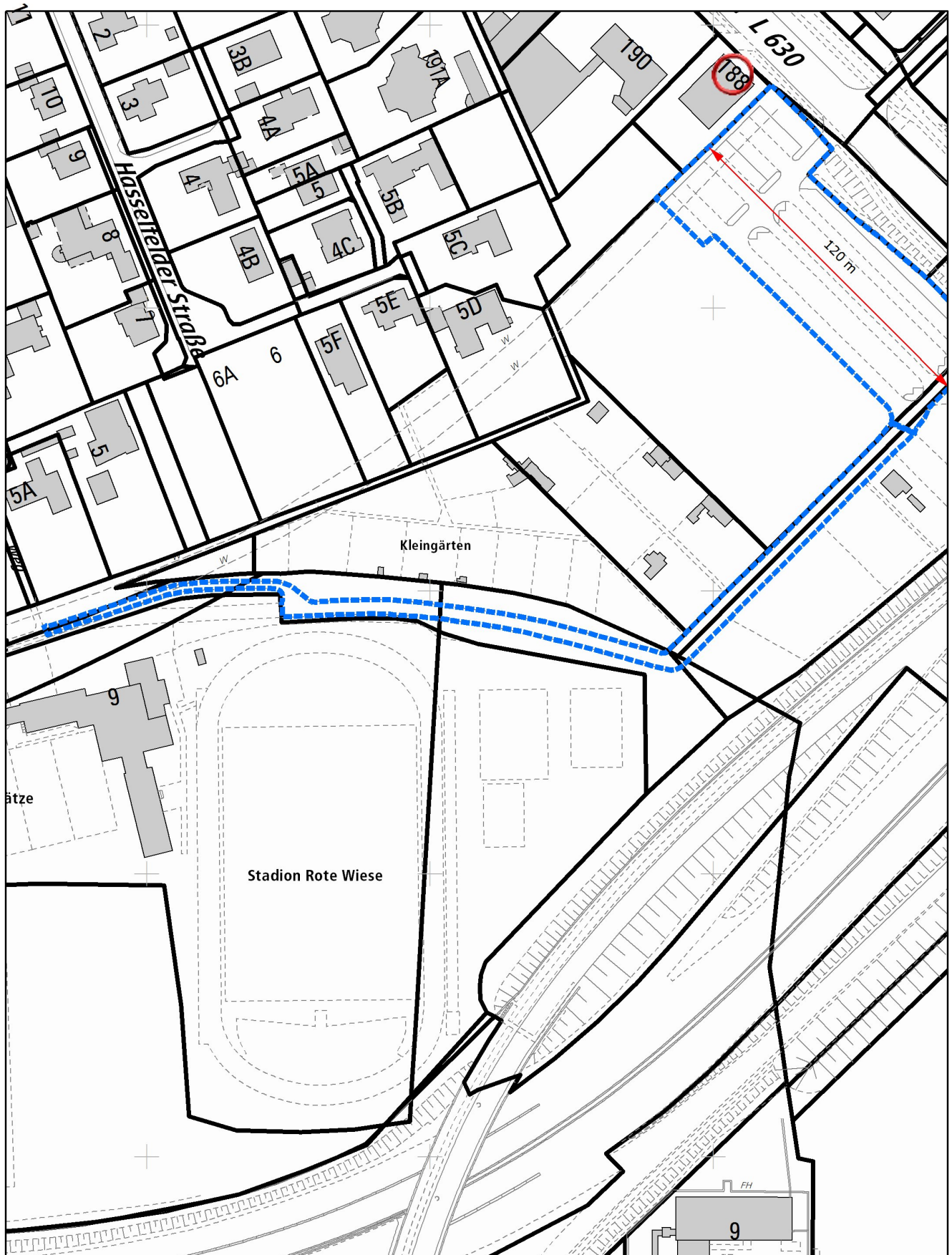


Der angegebene Maßstab ist in der Karte zu prüfen



Stadt  **Braunschweig**

Fachbereich Stadtplanung
und Umweltschutz,
Abteilung Geoinformation

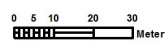


Nur für den
Dienstgebrauch

Angefertigt: 11.02.2015

Maßstab: 1:1.750

Erstellt für Maßstab



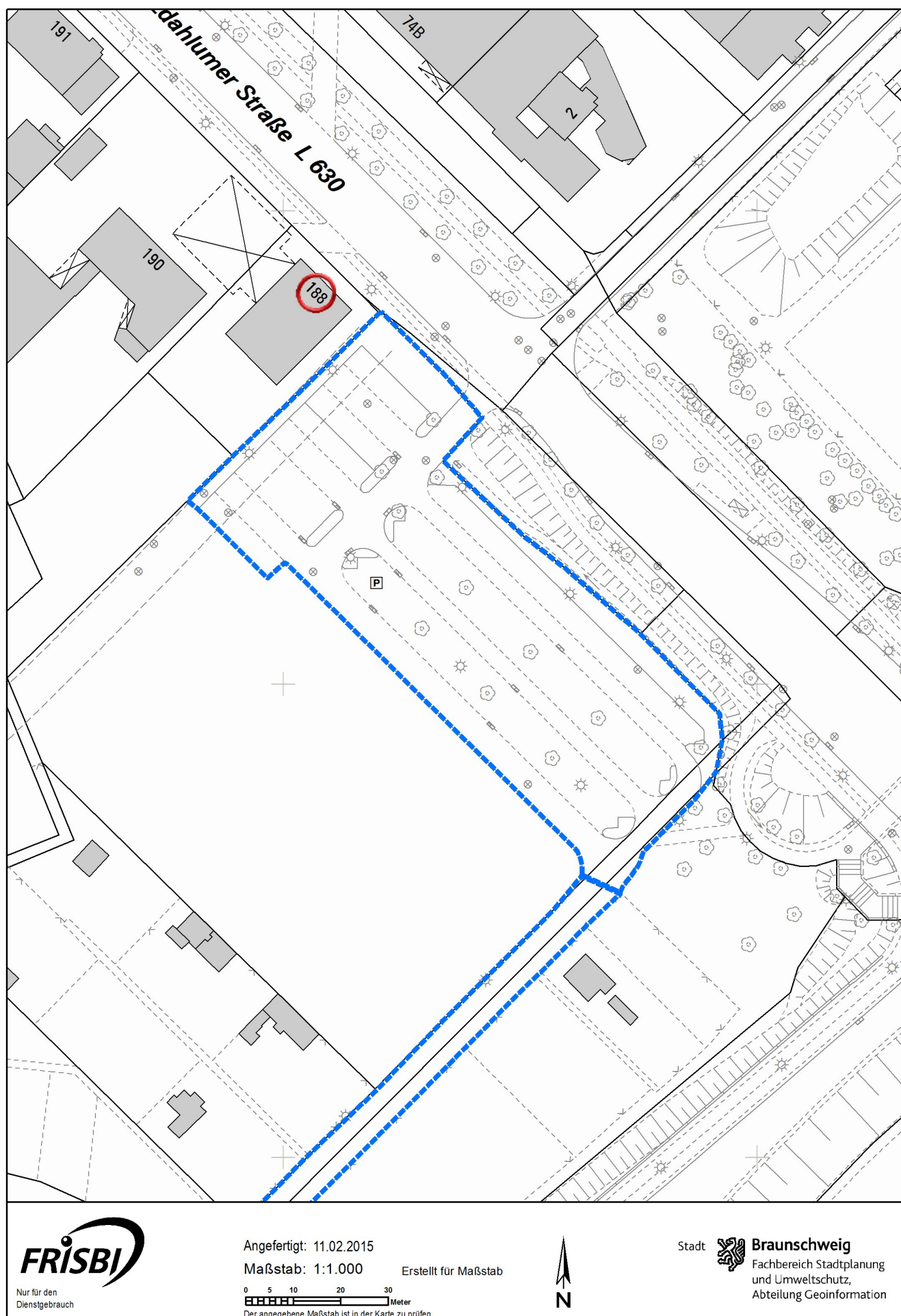
Der angegebene Maßstab ist in der Karte zu prüfen

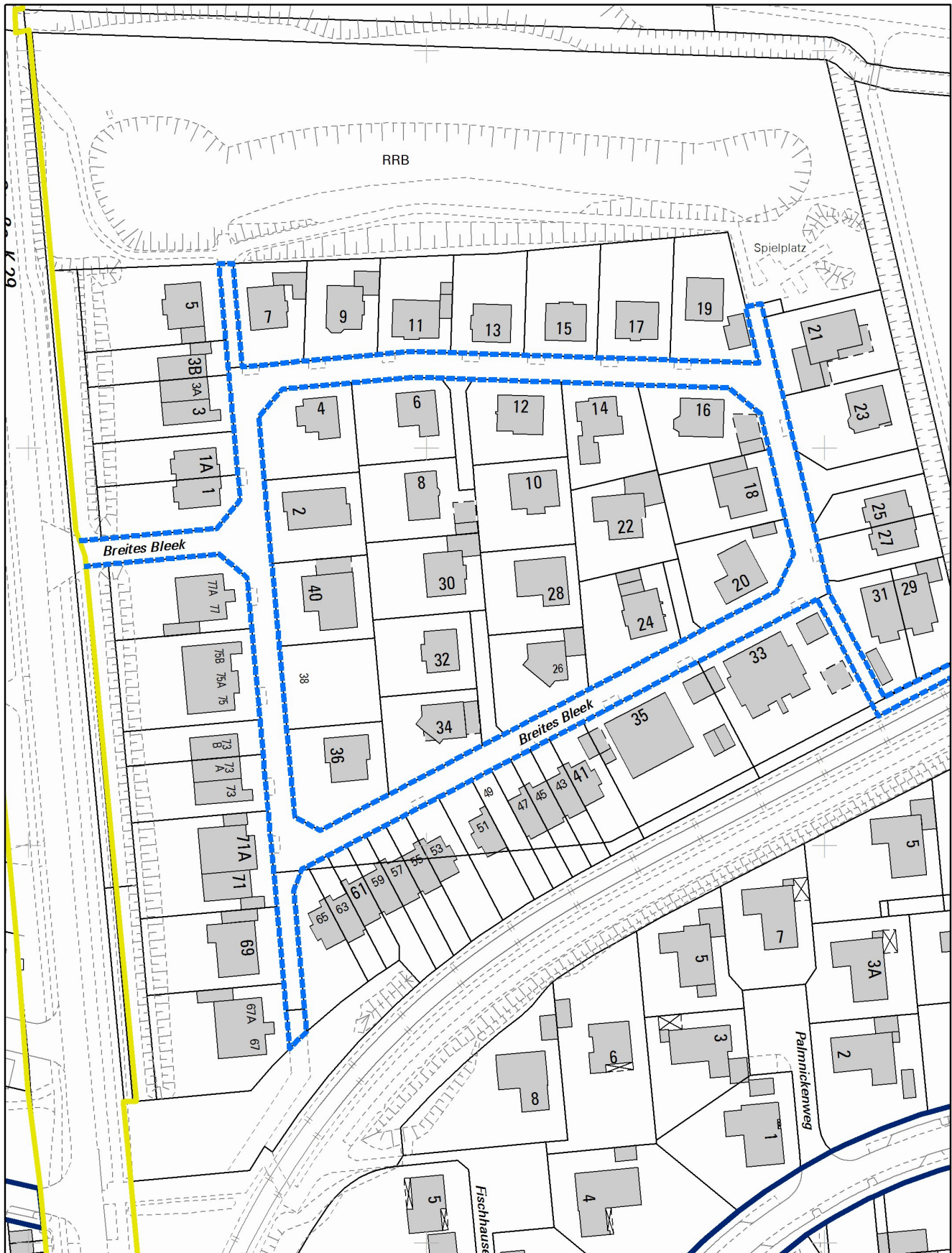


Stadt Braunschweig



Fachbereich Stadtplanung
und Umweltschutz,
Abteilung Geoinformation



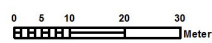


Nur für den
Dienstgebrauch

Angefertigt: 11.02.2015

Maßstab: 1:1.250

Erstellt für Maßstab



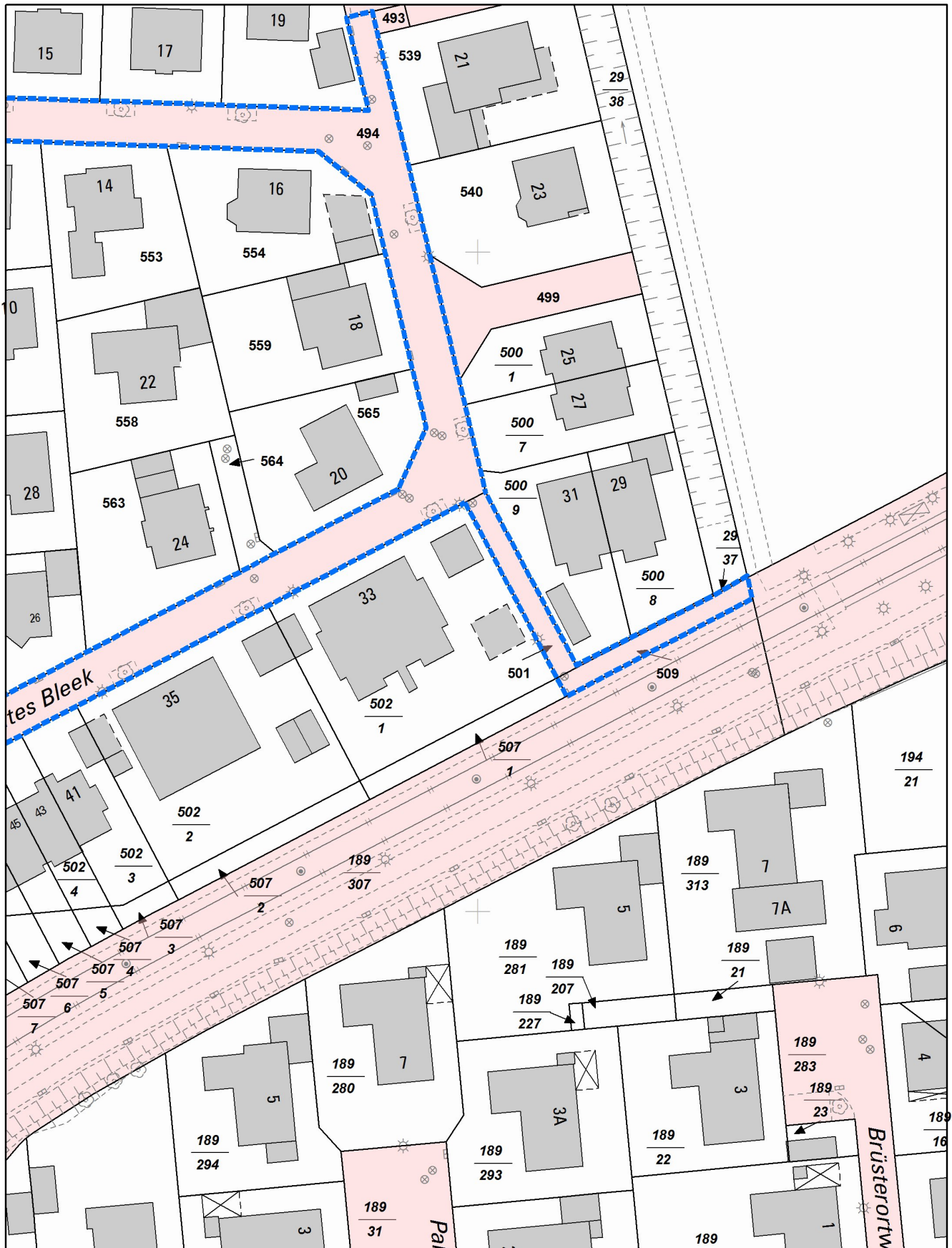
Der angegebene Maßstab ist in der Karte zu prüfen



Stadt Braunschweig



Fachbereich Stadtplanung
und Umweltschutz,
Abteilung Geoinformation

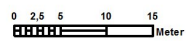


Nur für den
Dienstgebrauch

Angefertigt: 09.04.2015

Maßstab: 1:750

Erstellt für Maßstab



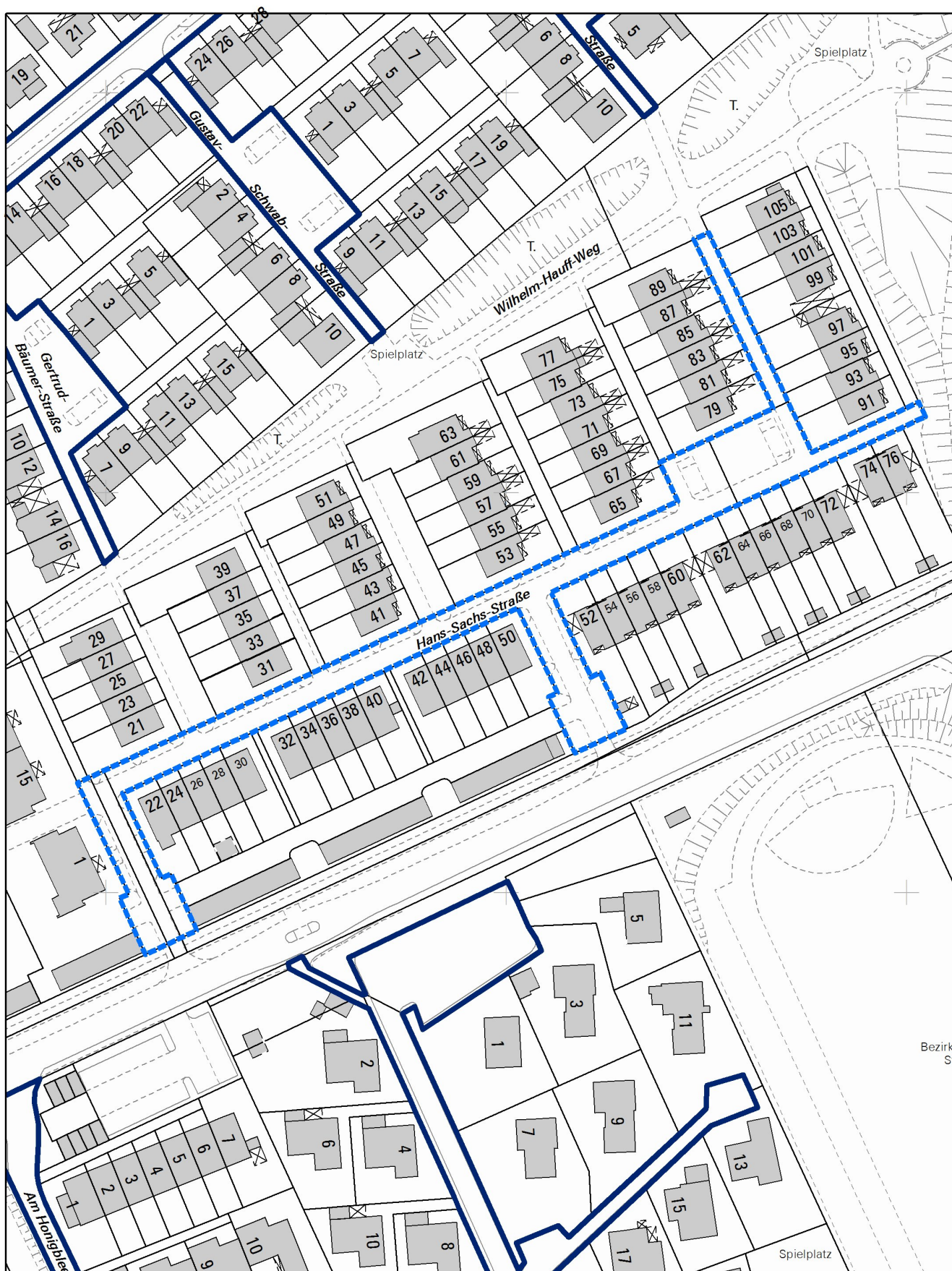
Der angegebene Maßstab ist in der Karte zu prüfen



Stadt Braunschweig



Fachbereich Stadtplanung
und Umweltschutz,
Abteilung Geoinformation



Nur für den
Dienstgebrauch

Angefertigt: 11.02.2015

Maßstab: 1:1.250

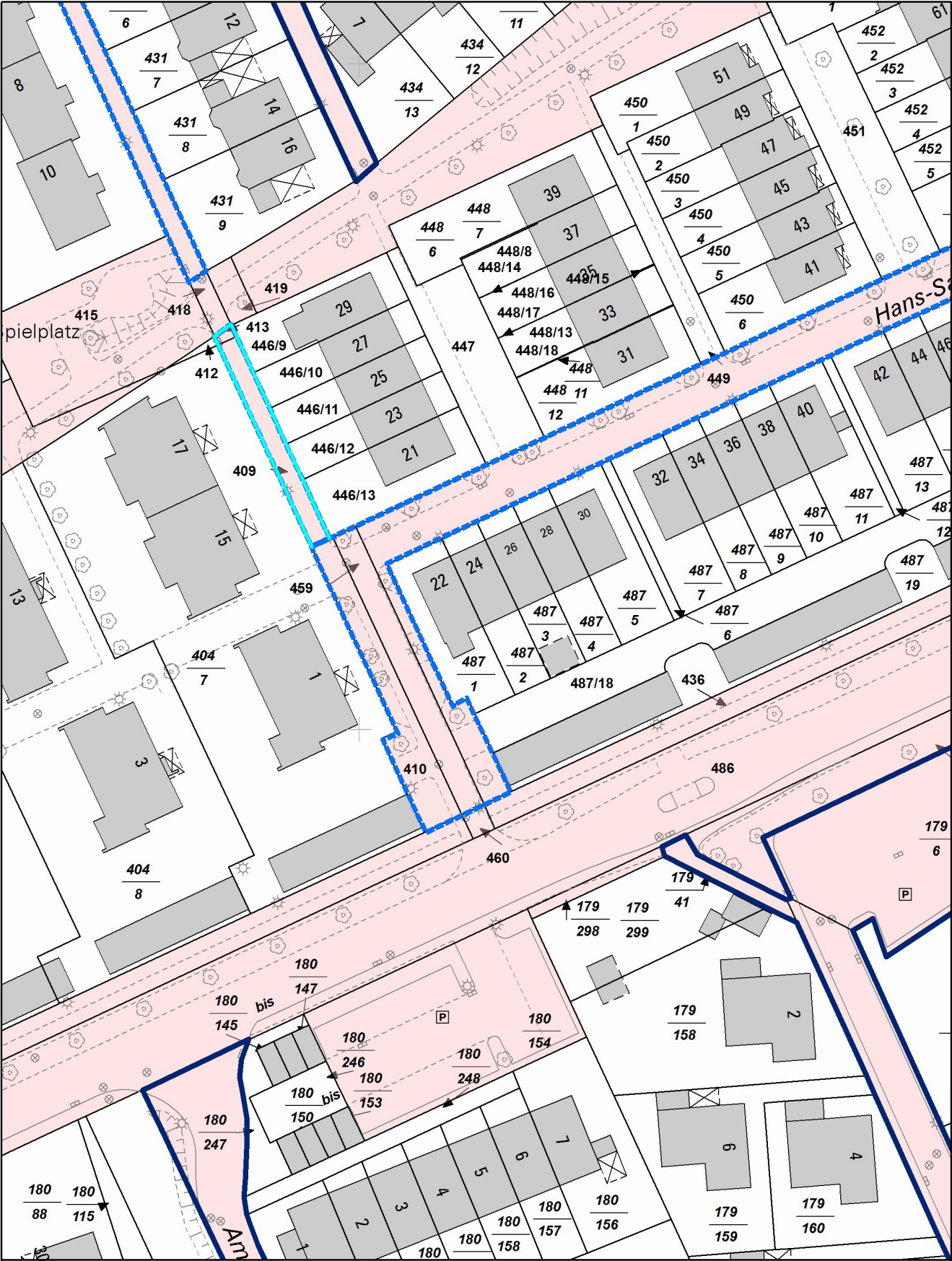
Erstellt für Maßstab




Der angegebene Maßstab ist in der Karte zu prüfen



Stadt  **Braunschweig**
Fachbereich Stadtplanung
und Umweltschutz,
Abteilung Geoinformation






Nur für den
Dienstgebrauch


Angefertigt: 09.04.2015
Maßstab: 1:750
Erstellt für Maßstab

0 2.5 5 10 15
Meter

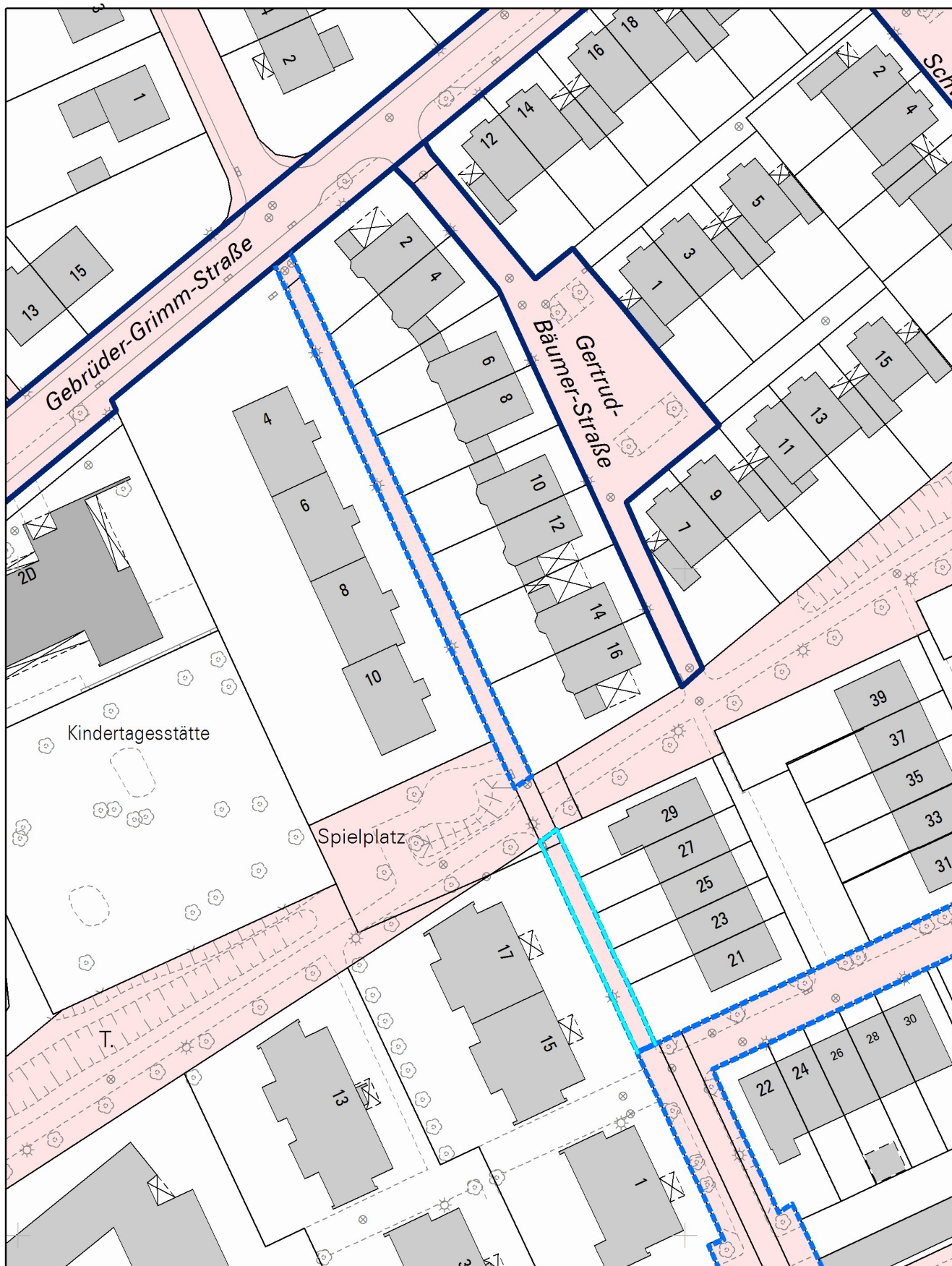
Der angegebene Maßstab ist in der Karte zu prüfen



N

Stadt  Braunschweig

Fachbereich Stadtplanung
und Umweltschutz,
Abteilung Geoinformation

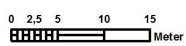


Nur für den
Dienstgebrauch

Angefertigt: 12.02.2015

Maßstab: 1:750

Erstellt für Maßstab

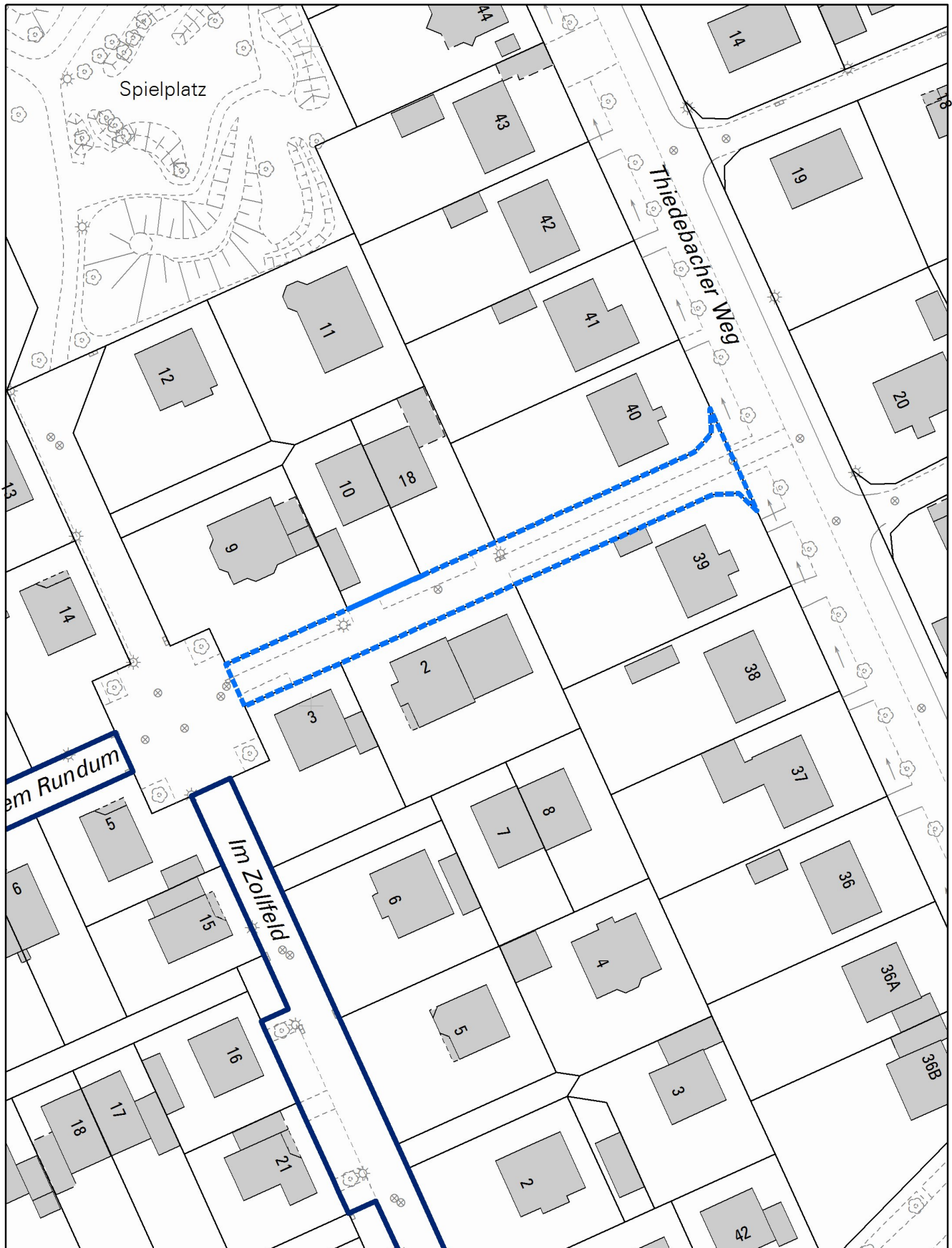


Stadt



Braunschweig

Fachbereich Stadtplanung
und Umweltschutz,
Abteilung Geoinformation

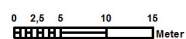


Nur für den
Dienstgebrauch

Angefertigt: 11.02.2015

Maßstab: 1:750

Erstellt für Maßstab

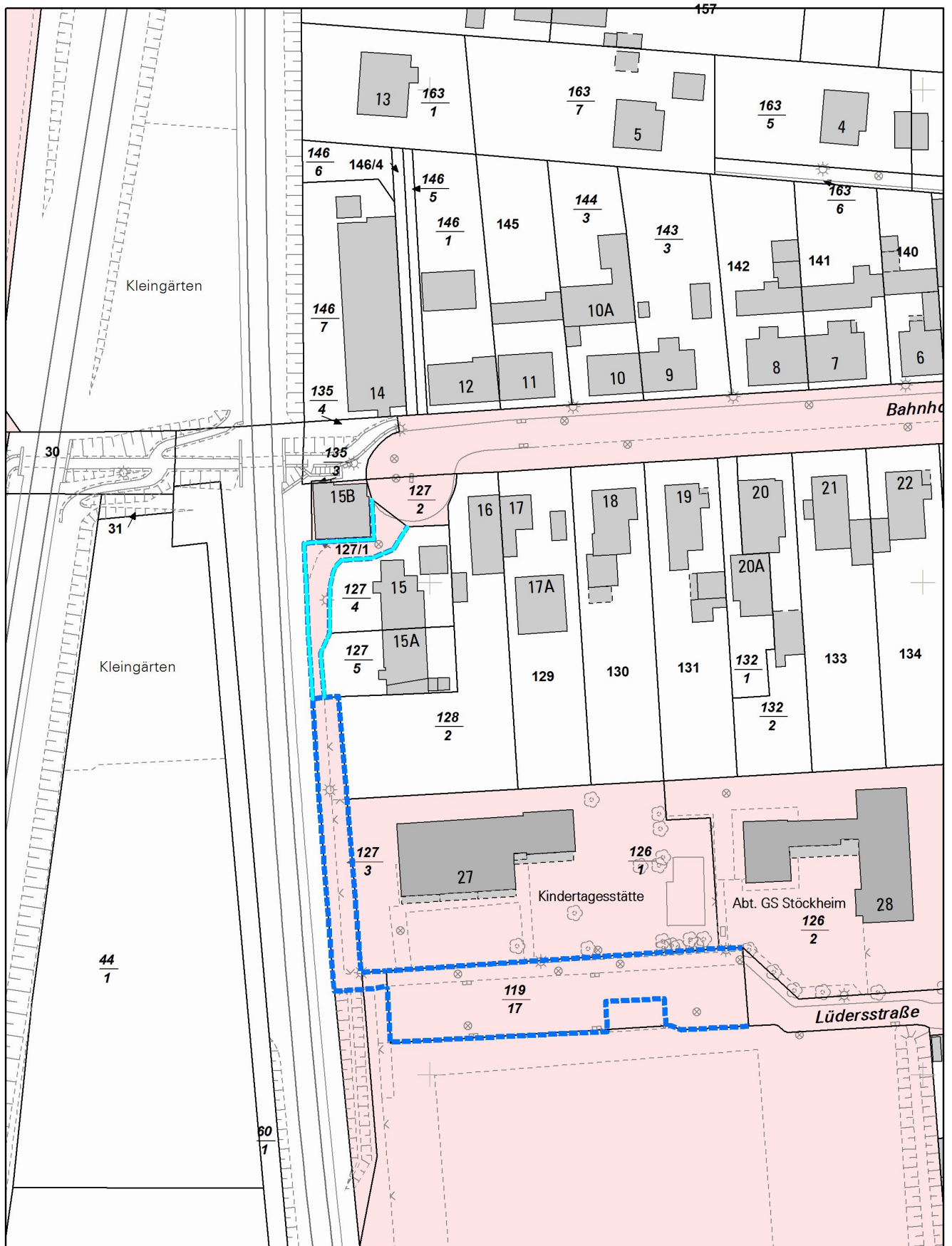


Der angegebene Maßstab ist in der Karte zu prüfen



Stadt  Braunschweig

Fachbereich Stadtplanung
und Umweltschutz,
Abteilung Geoinformation



Nur für den
Dienstgebrauch

Angefertigt: 09.04.2015

Maßstab: 1:1.000

Erstellt für Maßstab



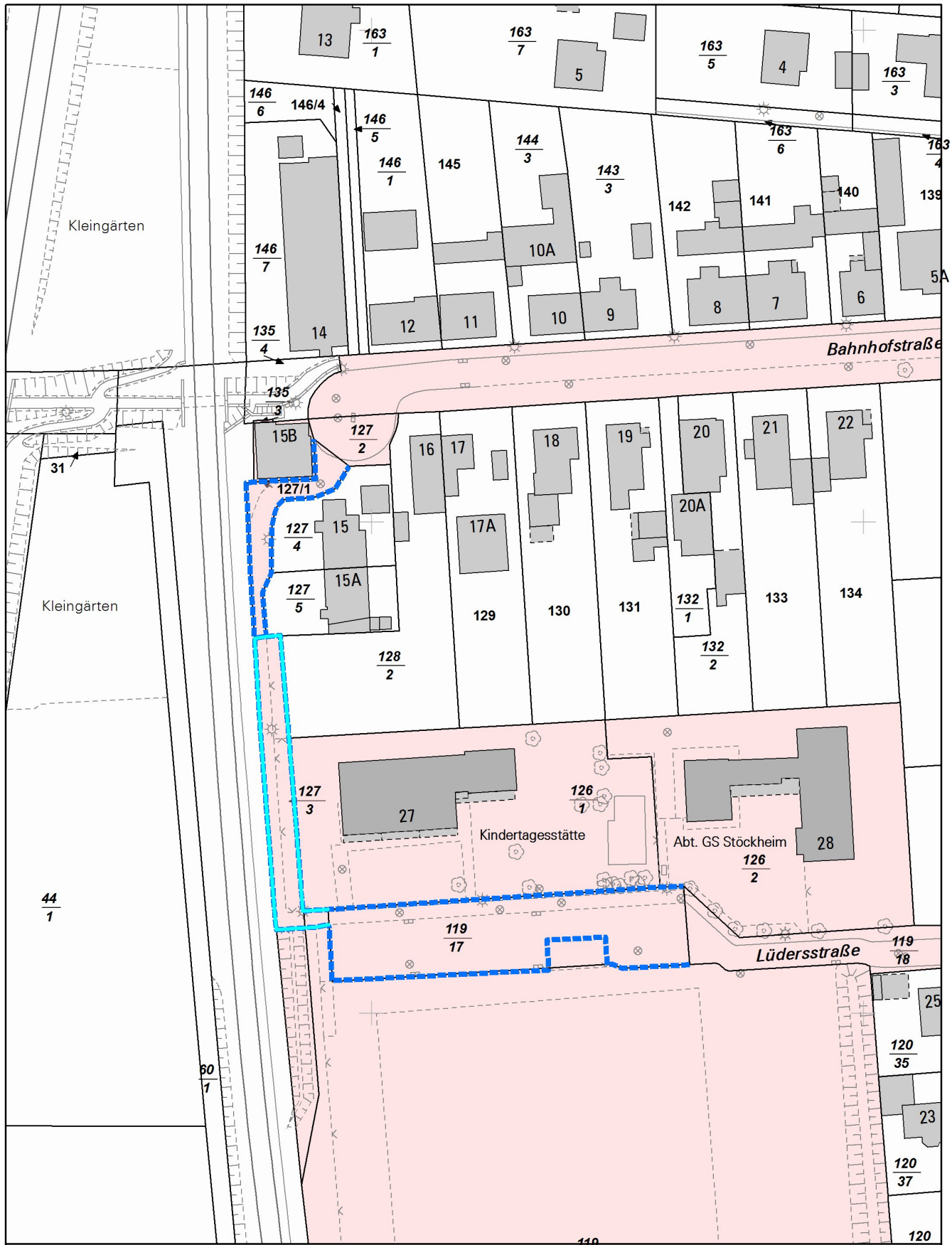
Der angegebene Maßstab ist in der Karte zu prüfen



Stadt Braunschweig



Fachbereich Stadtplanung
und Umweltschutz,
Abteilung Geoinformation

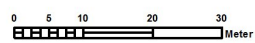


Nur für den
Dienstgebrauch

Angefertigt: 09.04.2015

Maßstab: 1:1.000

Erstellt für Maßstab



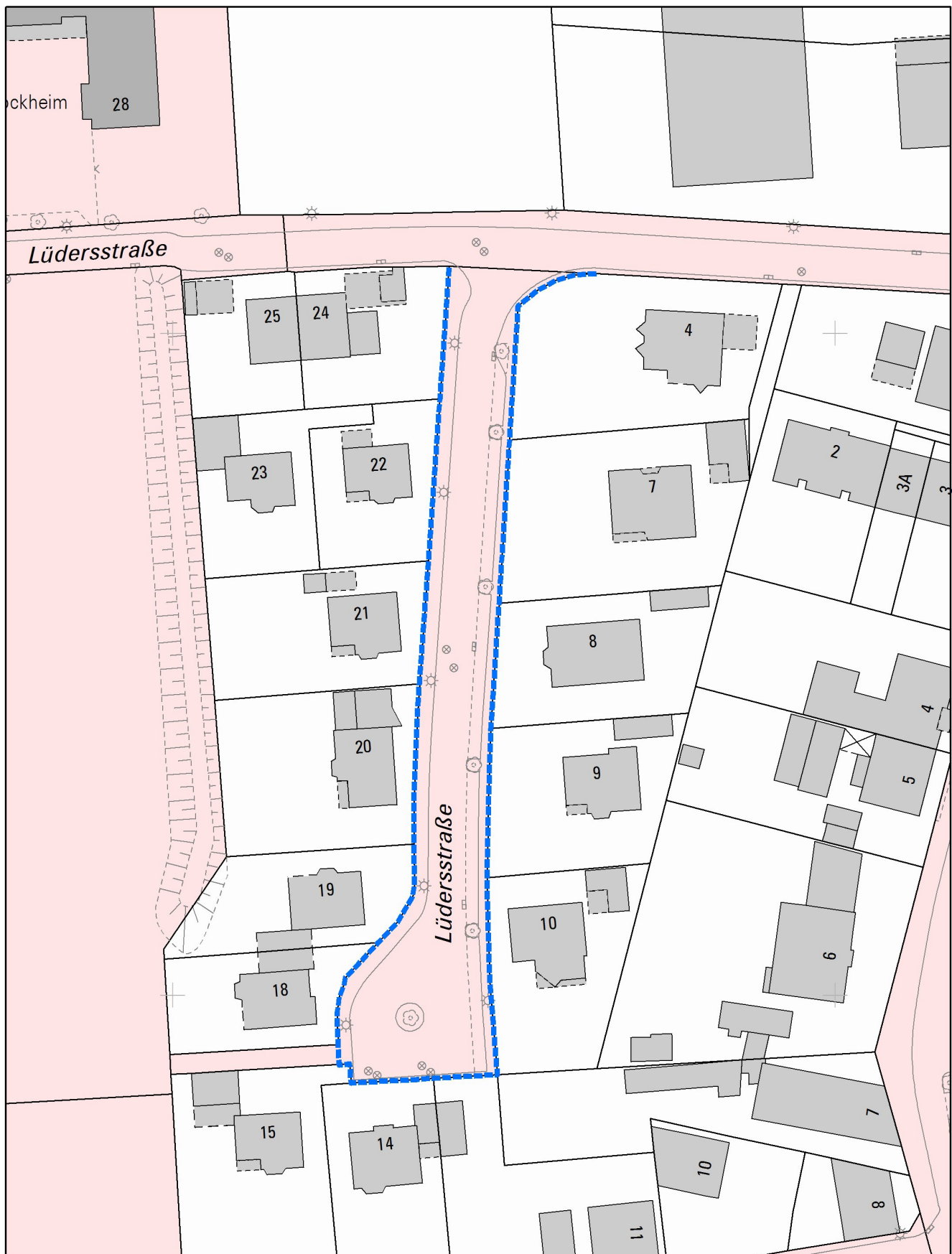
Der angegebene Maßstab ist in der Karte zu prüfen



Stadt Braunschweig



Fachbereich Stadtplanung
und Umweltschutz,
Abteilung Geoinformation

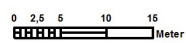


Nur für den
Dienstgebrauch

Angefertigt: 12.02.2015

Maßstab: 1:750

Erstellt für Maßstab

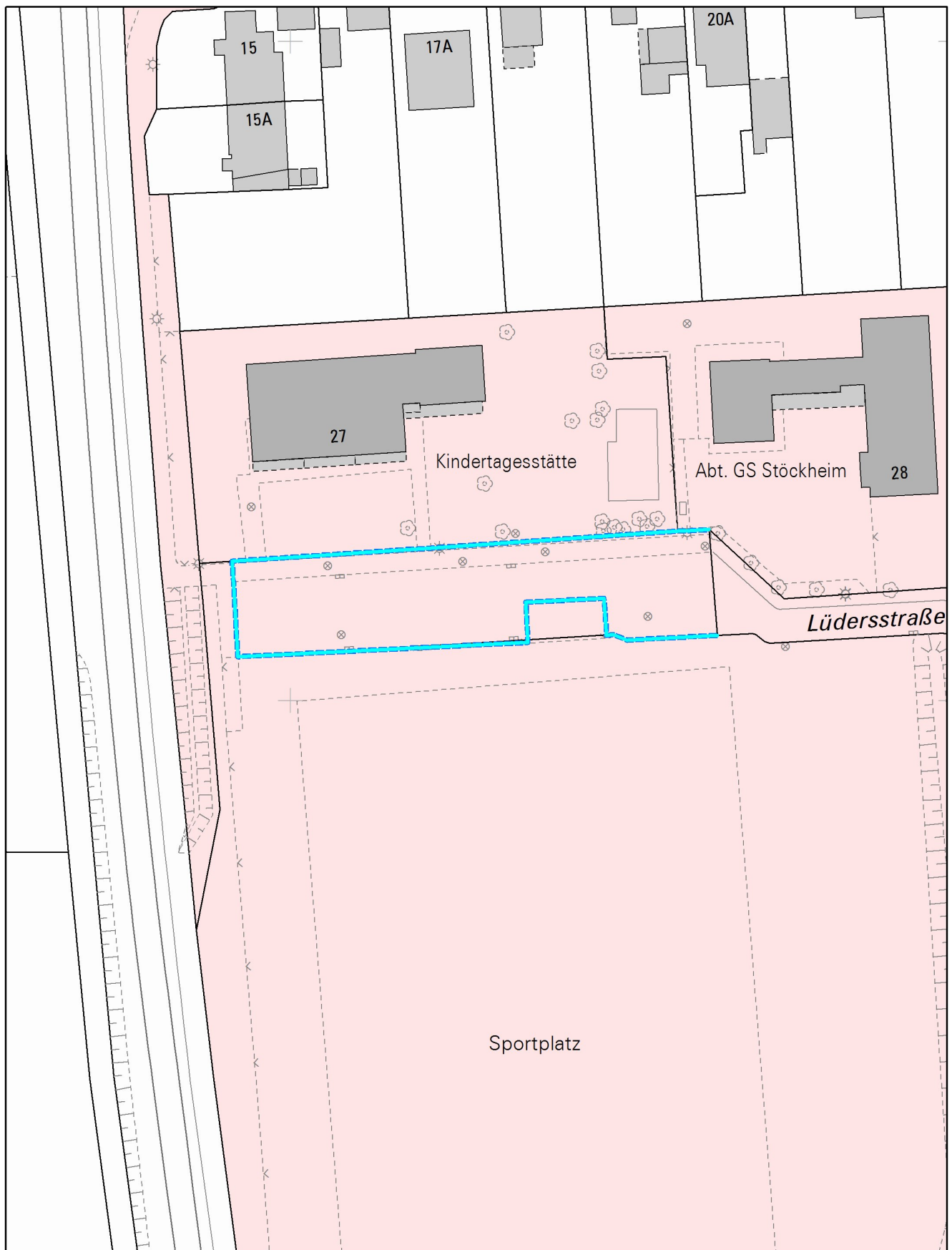


Der angegebene Maßstab ist in der Karte zu prüfen



Stadt  Braunschweig

Fachbereich Stadtplanung
und Umweltschutz,
Abteilung Geoinformation

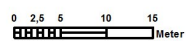


Nur für den
Dienstgebrauch

Angefertigt: 12.02.2015

Maßstab: 1:750

Erstellt für Maßstab

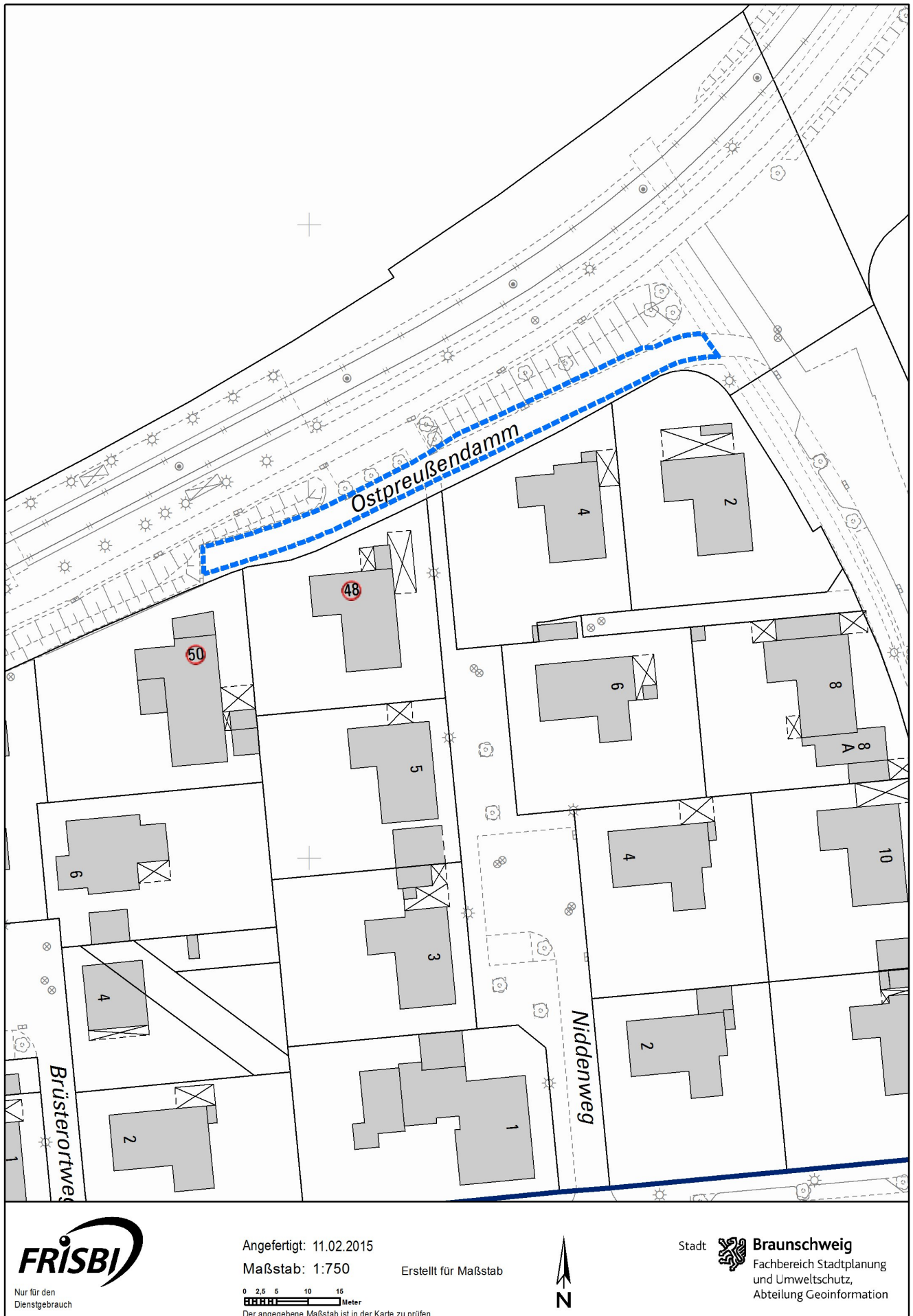


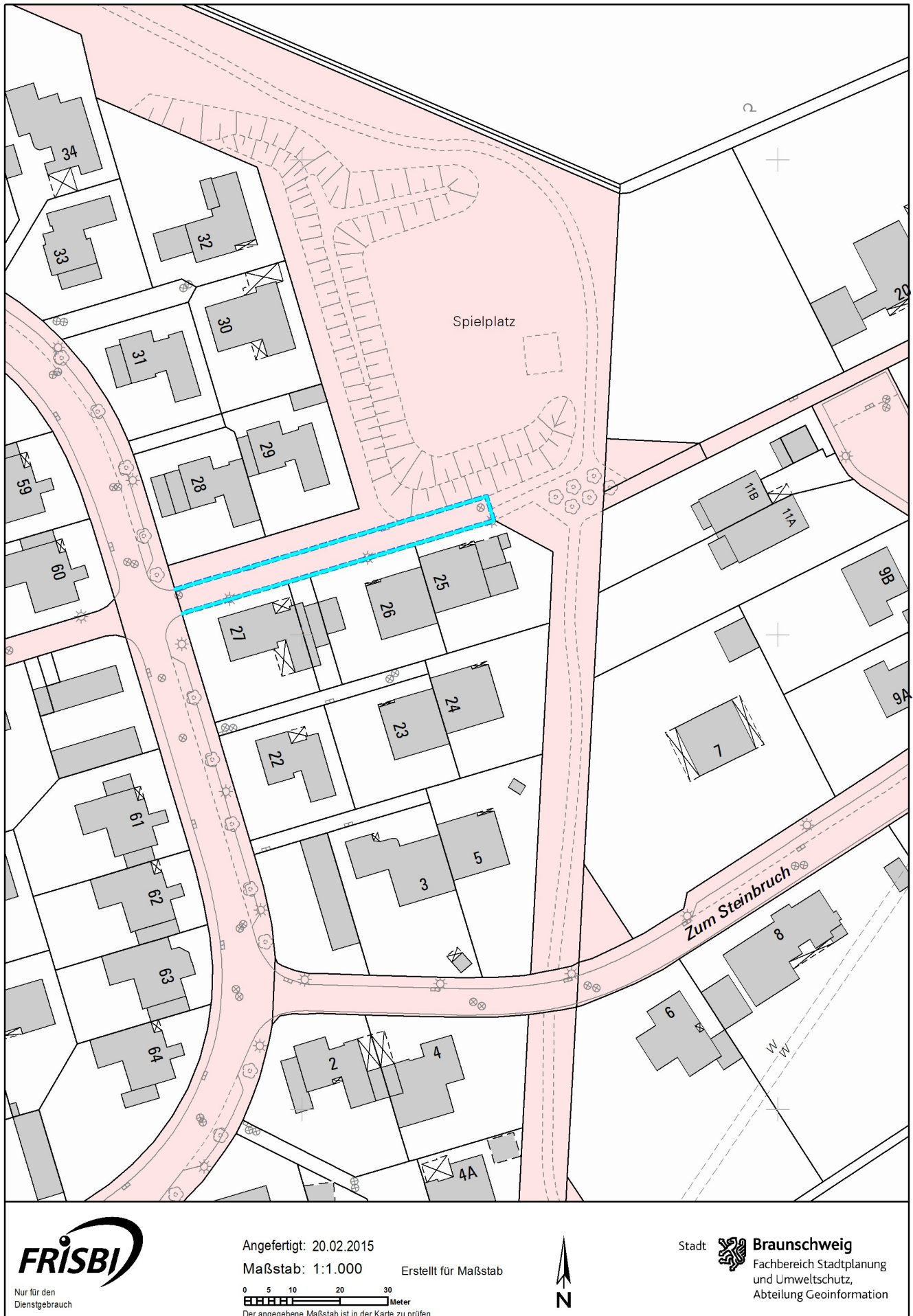
Der angegebene Maßstab ist in der Karte zu prüfen

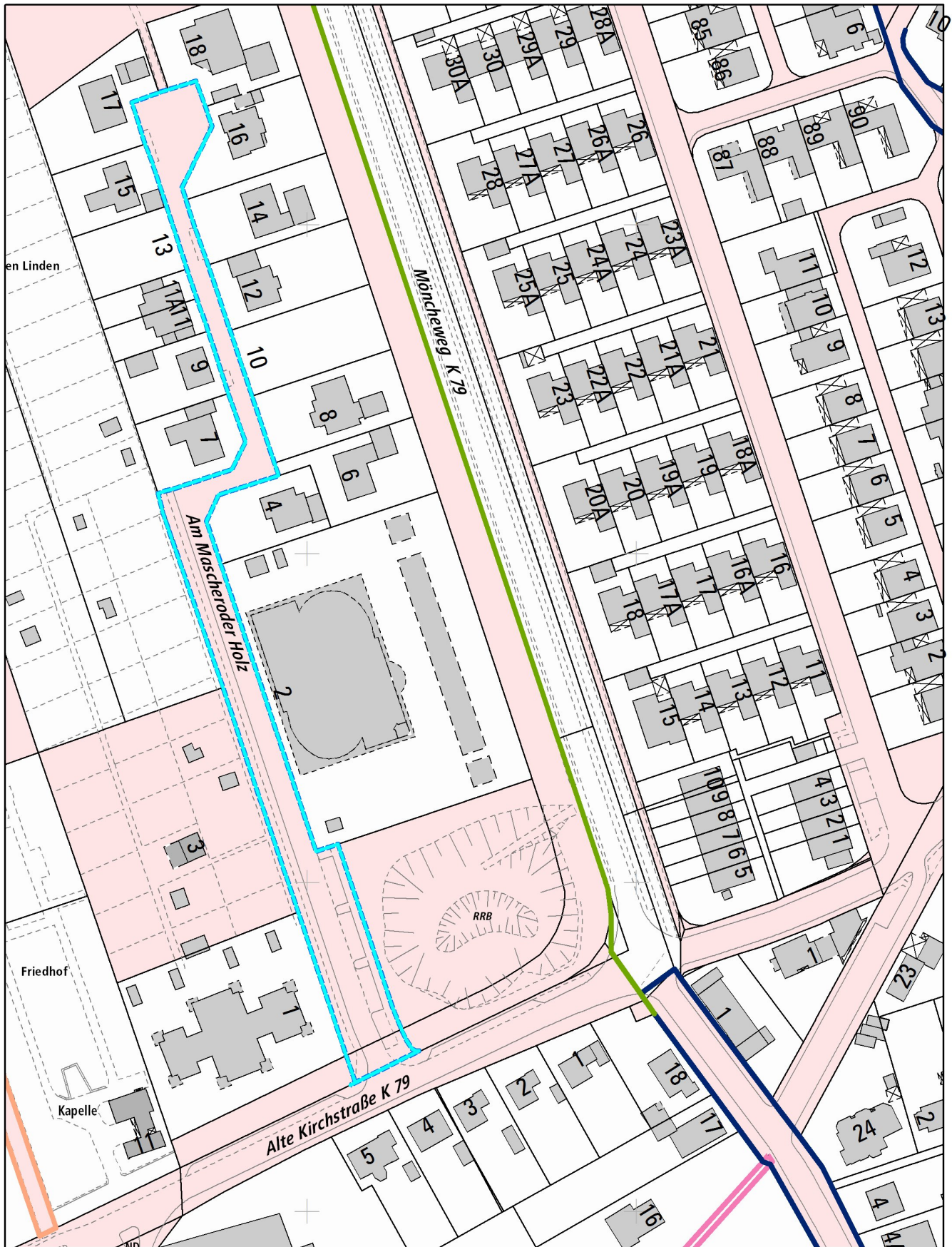


Stadt  Braunschweig

Fachbereich Stadtplanung
und Umweltschutz,
Abteilung Geoinformation







Nur für den
Dienstgebrauch

Angefertigt: 20.02.2015

Maßstab: 1:1.500

Erstellt für Maßstab



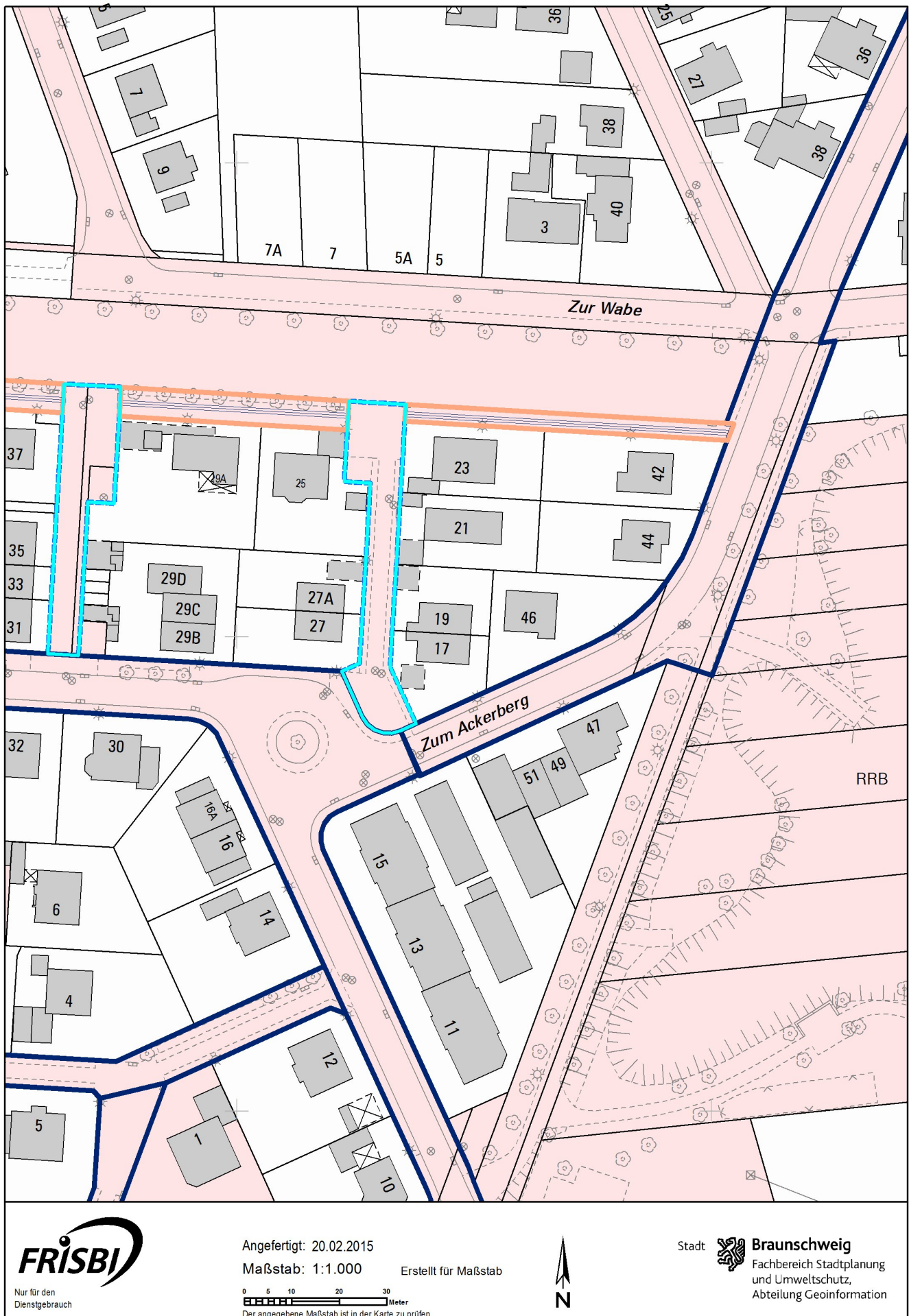
Der angegebene Maßstab ist in der Karte zu prüfen



Stadt Braunschweig

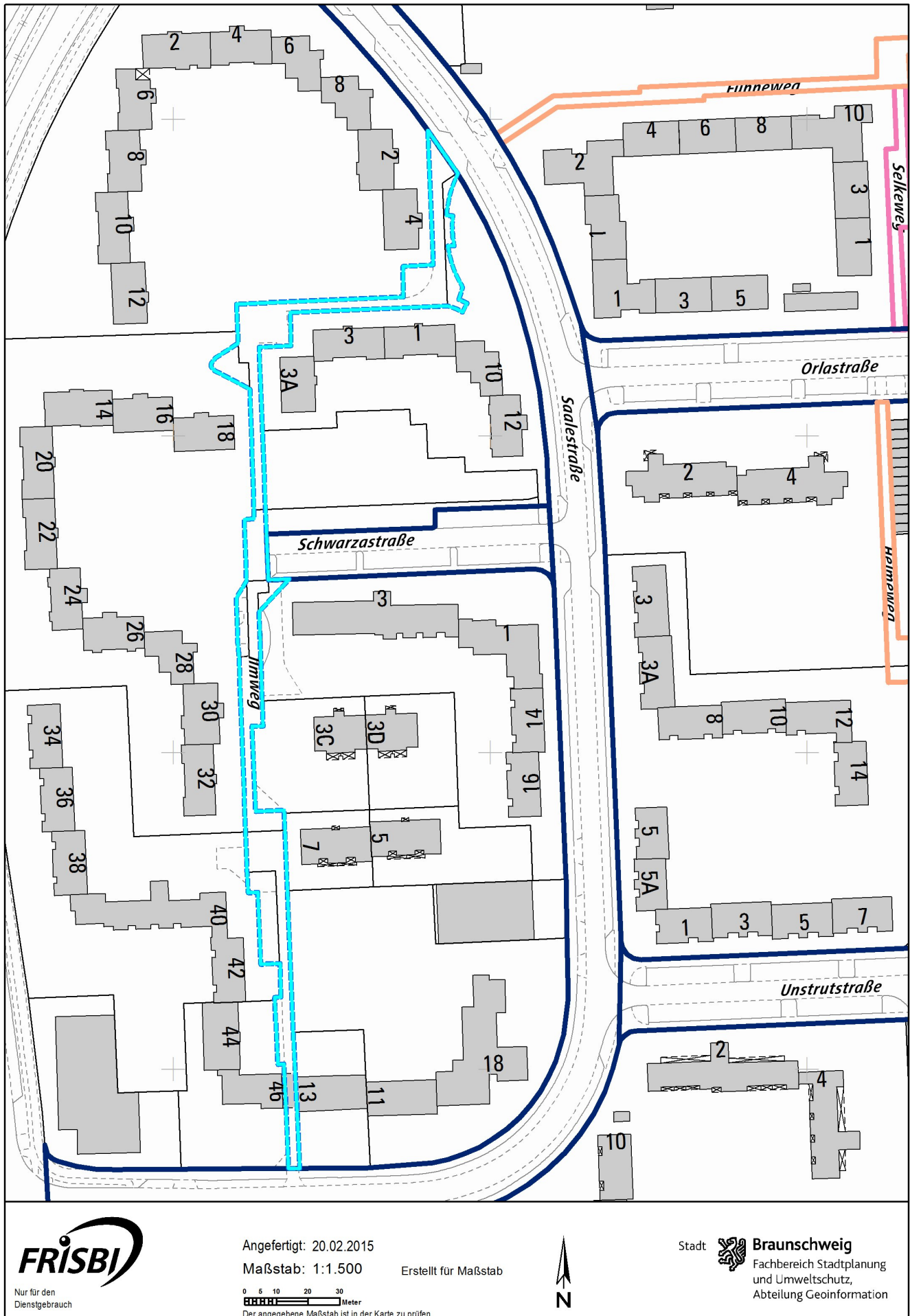


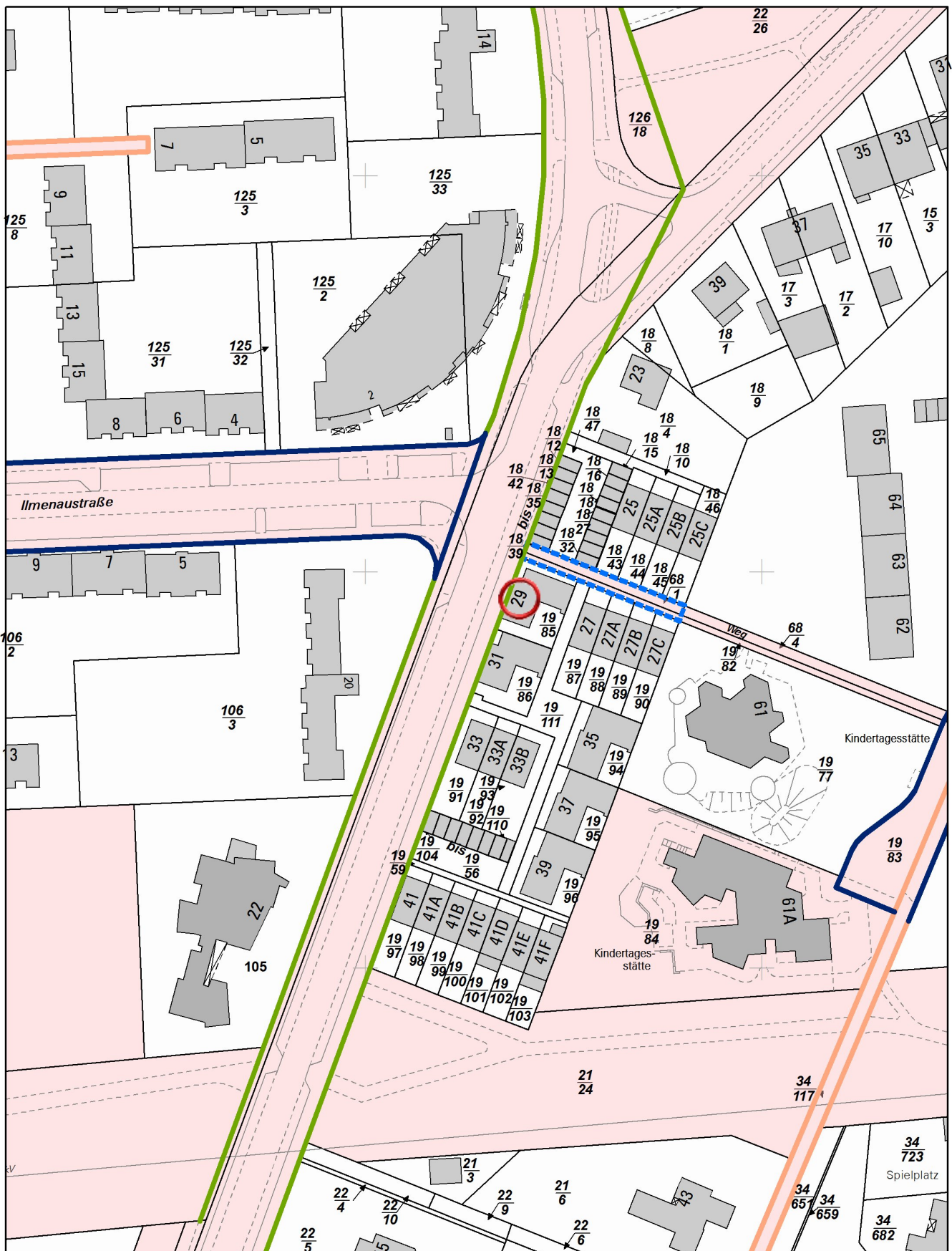
Fachbereich Stadtplanung
und Umweltschutz,
Abteilung Geoinformation











Nur für den
Dienstgebrauch

Angefertigt: 09.04.2015

Maßstab: 1:1.250

Erstellt für Maßstab



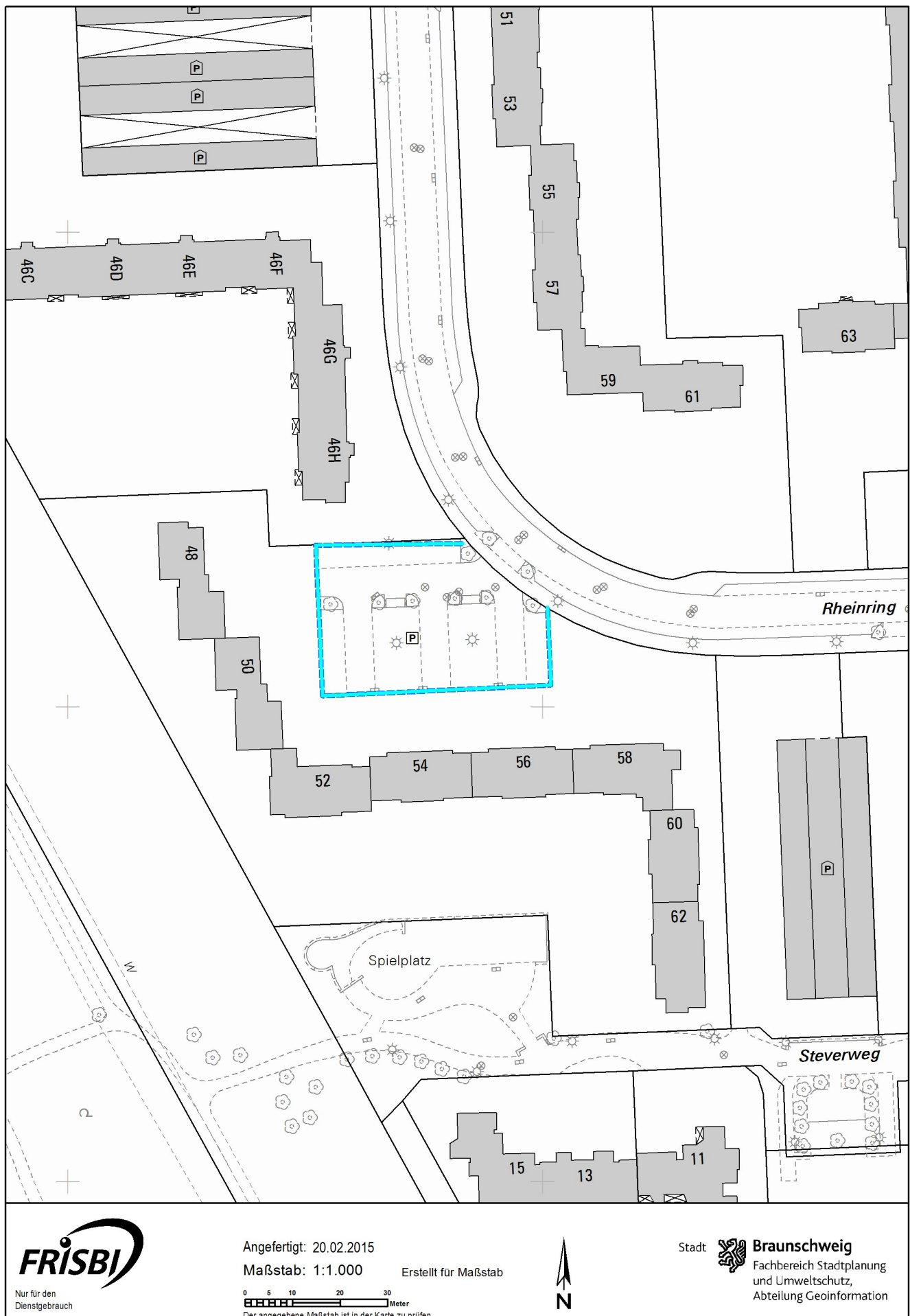
Der angegebene Maßstab ist in der Karte zu prüfen

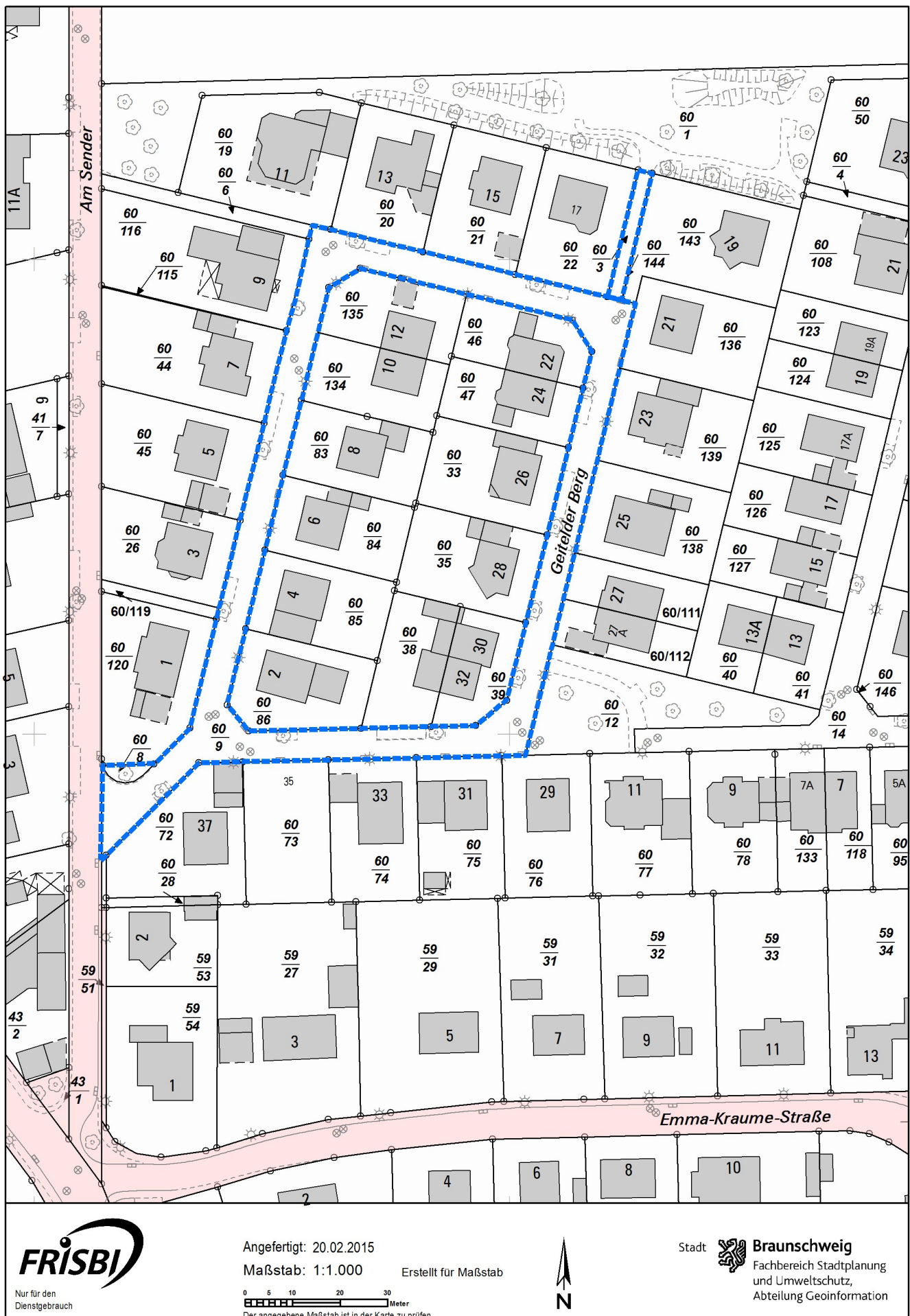


Stadt Braunschweig



Fachbereich Stadtplanung
und Umweltschutz,
Abteilung Geoinformation





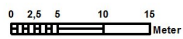


Nur für den
Dienstgebrauch

Angefertigt: 09.04.2015

Maßstab: 1:750

Erstellt für Maßstab



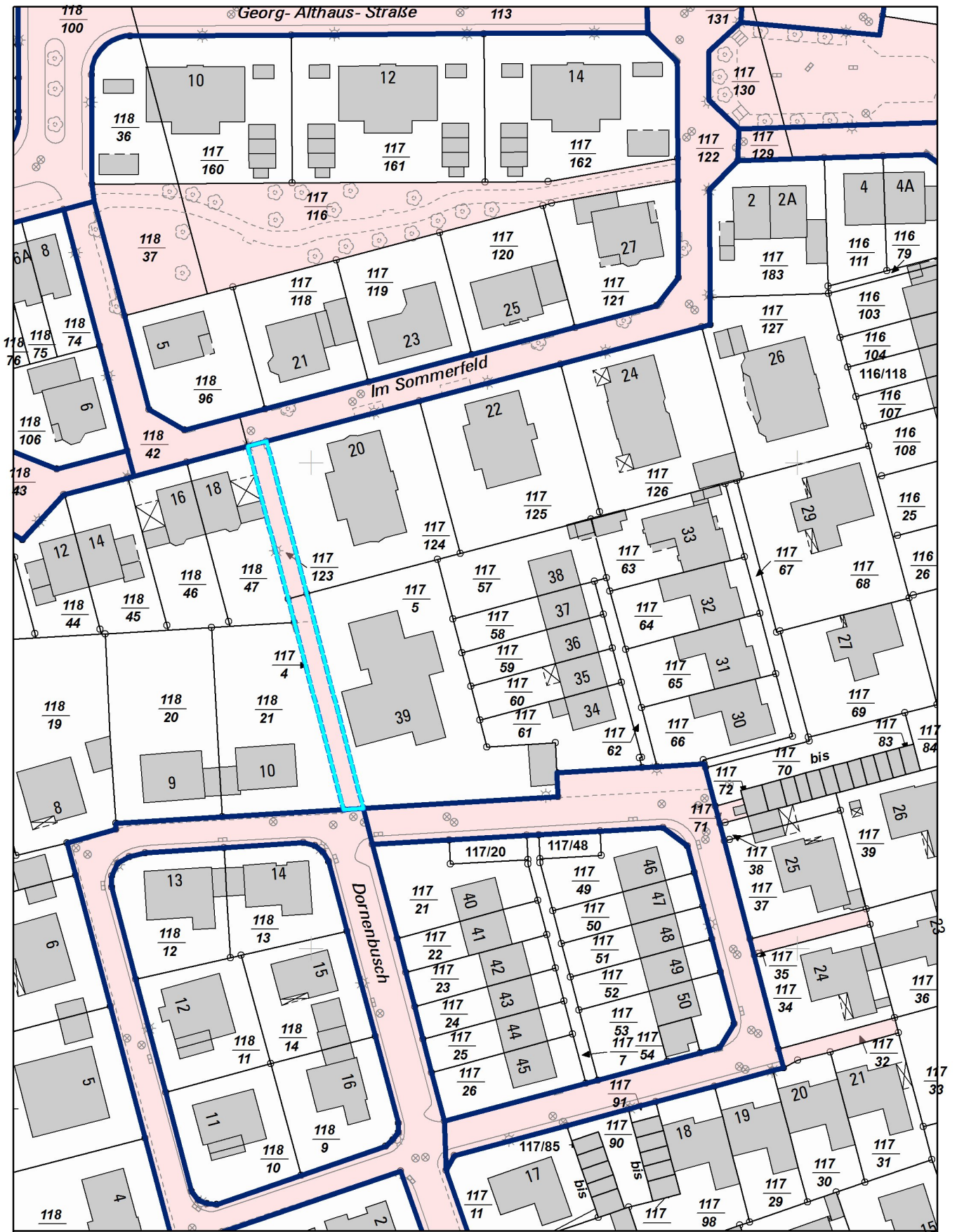
Der angegebene Maßstab ist in der Karte zu prüfen



Stadt Braunschweig



Fachbereich Stadtplanung
und Umweltschutz,
Abteilung Geoinformation

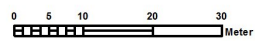


Nur für den
Dienstgebrauch

Angefertigt: 20.02.2015

Maßstab: 1:1.000

Erstellt für Maßstab



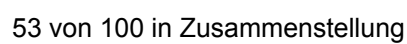
Der angegebene Maßstab ist in der Karte zu prüfen

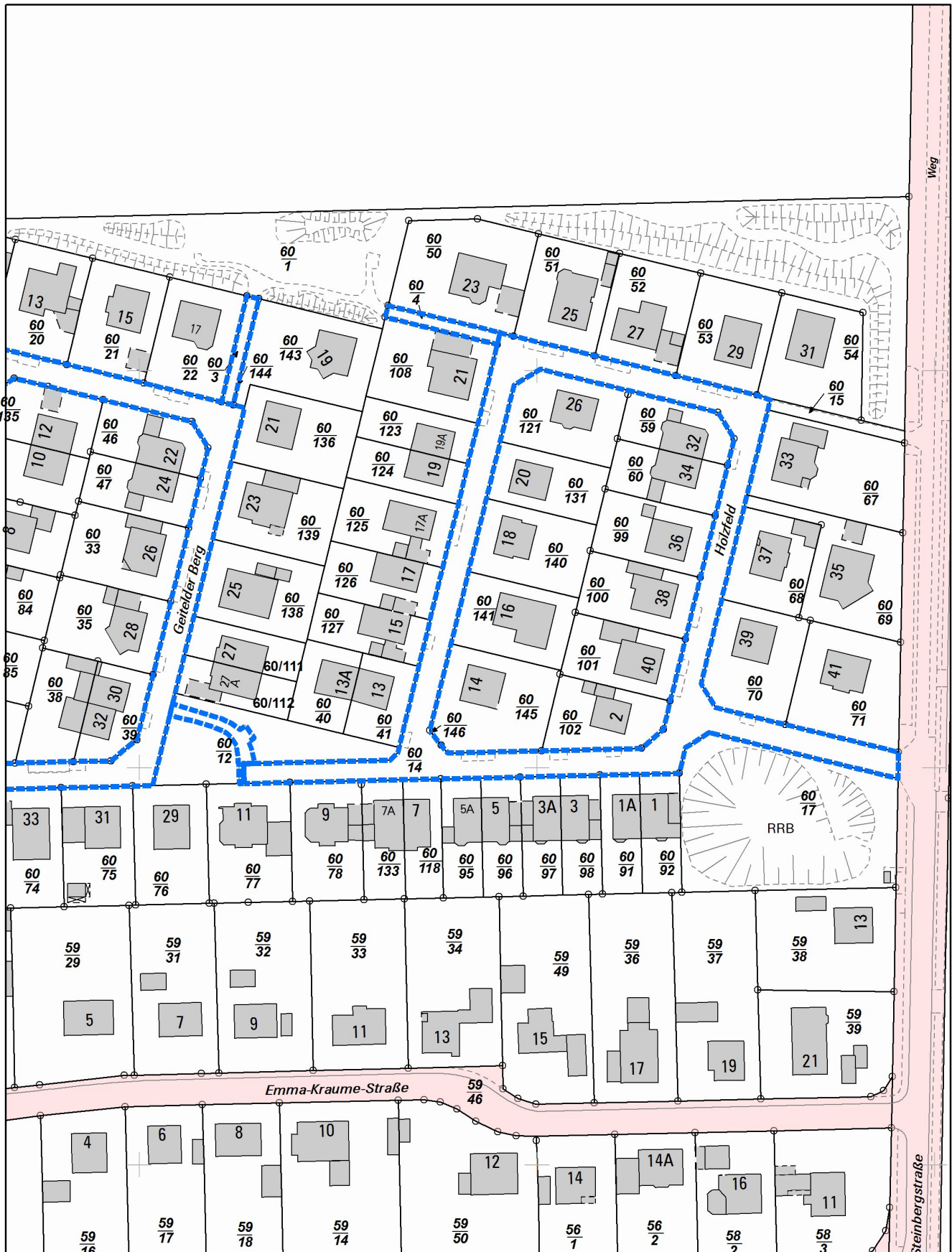


Stadt Braunschweig



Fachbereich Stadtplanung
und Umweltschutz,
Abteilung Geoinformation





Nur für den
Dienstgebrauch

Angefertigt: 20.02.2015

Maßstab: 1:1.250

Erstellt für Maßstab



Der angegebene Maßstab ist in der Karte zu prüfen



Stadt Braunschweig



Fachbereich Stadtplanung
und Umweltschutz,
Abteilung Geoinformation

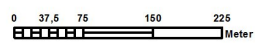


Nur für den
Dienstgebrauch

Angefertigt: 25.02.2015

Maßstab: 1:7.500

Erstellt für Maßstab

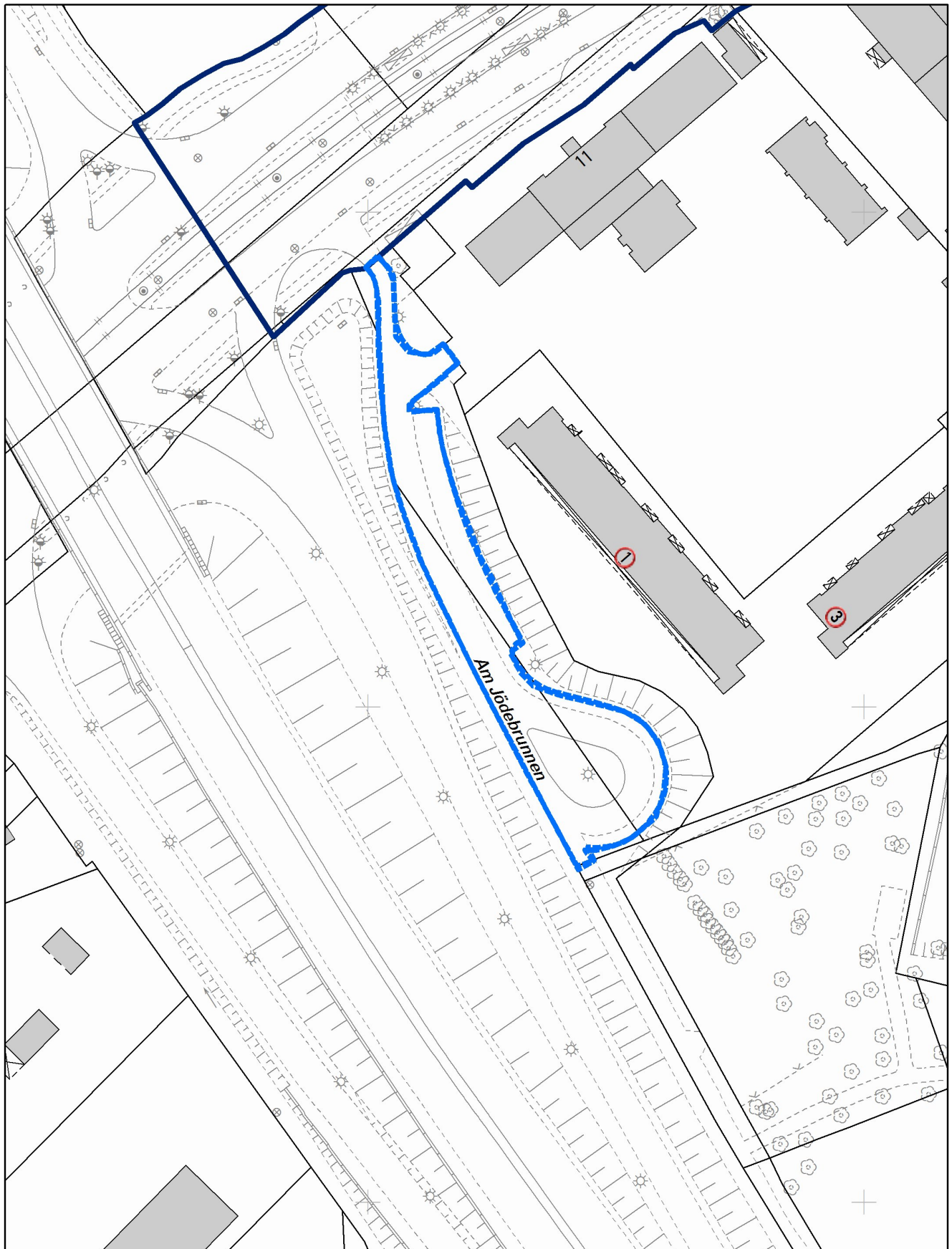


Der angegebene Maßstab ist in der Karte zu prüfen



Stadt Braunschweig

Fachbereich Stadtplanung
und Umweltschutz,
Abteilung Geoinformation




Nur für den
Dienstgebrauch

Angefertigt: 07.04.2015

Maßstab: 1:1.000

Erstellt für Maßstab



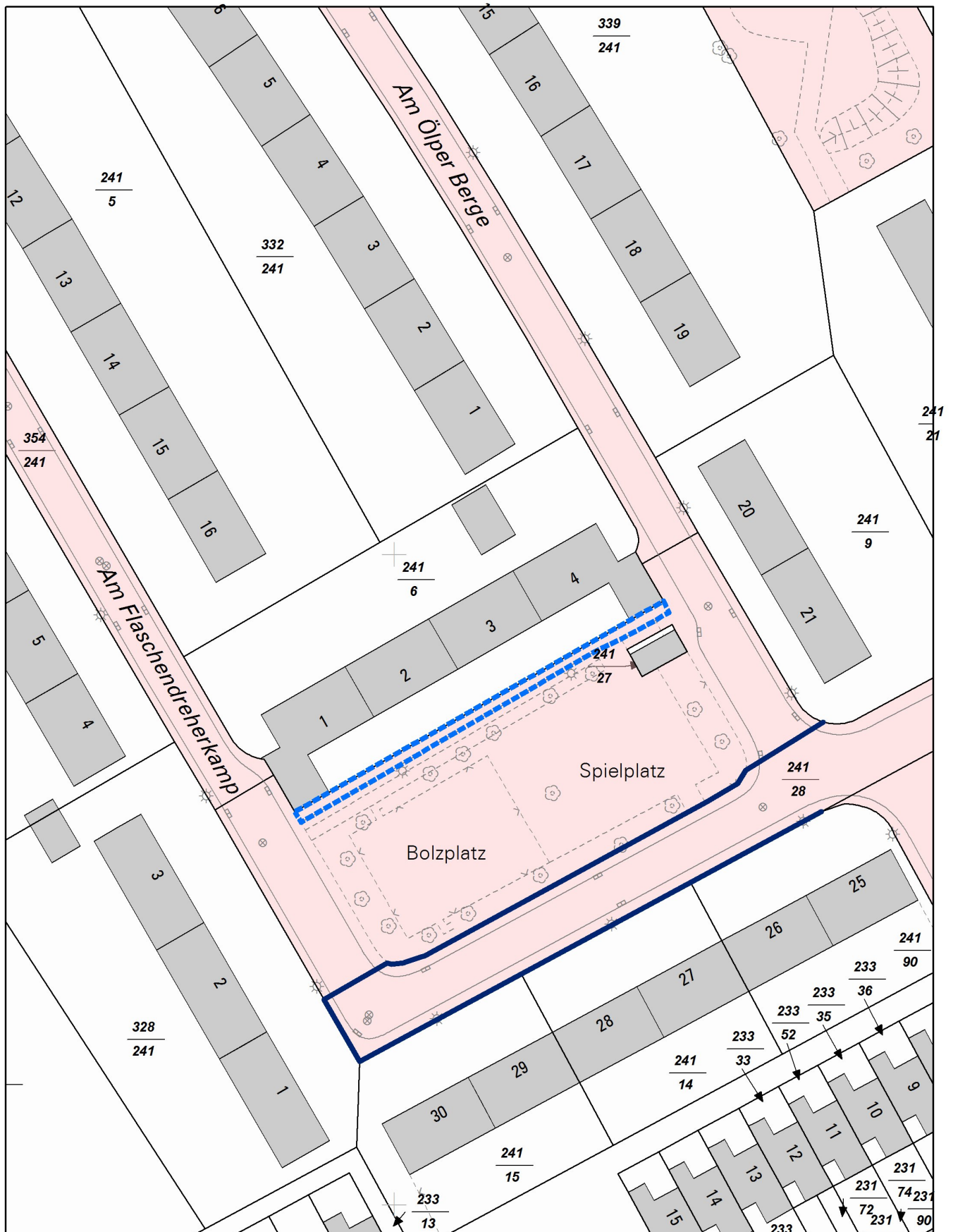
Der angegebene Maßstab ist in der Karte zu prüfen



Stadt Braunschweig



Fachbereich Stadtplanung
und Umweltschutz,
Abteilung Geoinformation

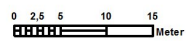


Nur für den
Dienstgebrauch

Angefertigt: 09.04.2015

Maßstab: 1:750

Erstellt für Maßstab

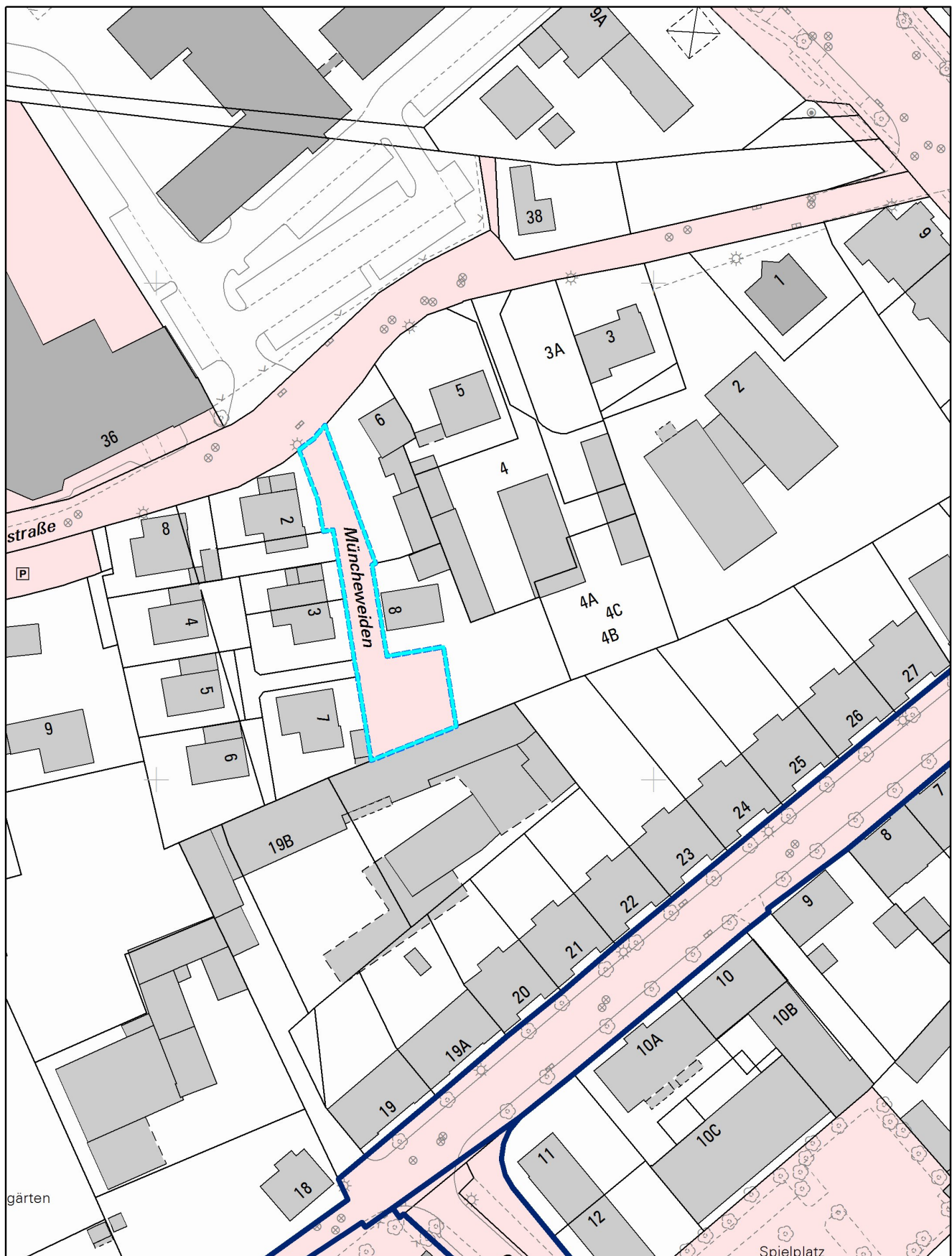


Der angegebene Maßstab ist in der Karte zu prüfen



Stadt  Braunschweig

Fachbereich Stadtplanung
und Umweltschutz,
Abteilung Geoinformation

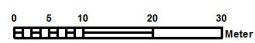


Nur für den
Dienstgebrauch

Angefertigt: 24.02.2015

Maßstab: 1:1.000

Erstellt für Maßstab



Der angegebene Maßstab ist in der Karte zu prüfen



Stadt Braunschweig



Fachbereich Stadtplanung
und Umweltschutz,
Abteilung Geoinformation



Nur für den
Dienstgebrauch

Angefertigt: 05.03.2015

Maßstab: 1:500

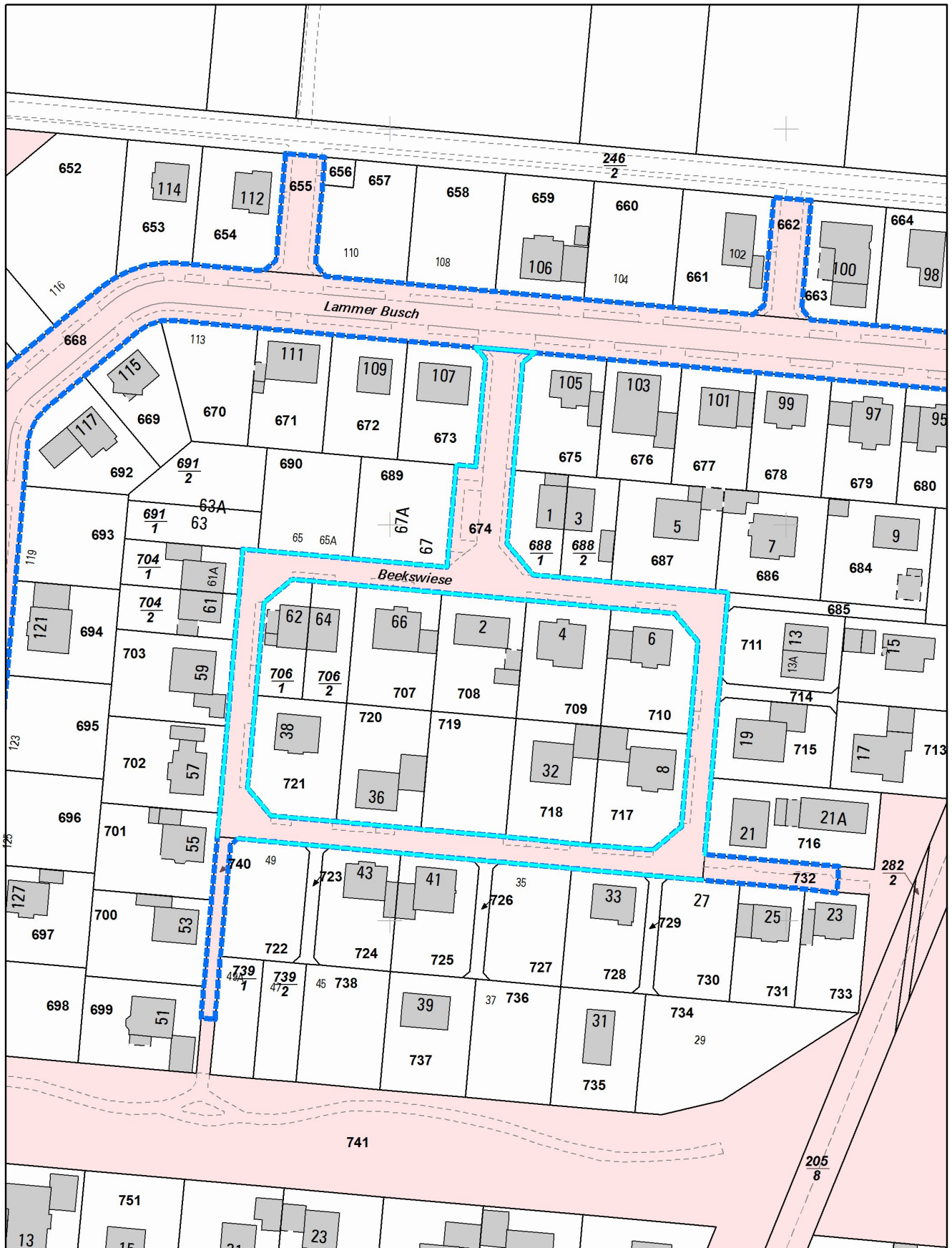
Erstellt für Maßstab



Der angegebene Maßstab ist in der Karte zu prüfen



Stadt  **Braunschweig**
Fachbereich Stadtplanung
und Umweltschutz,
Abteilung Geoinformation




Nur für den
Dienstgebrauch

Angefertigt: 06.03.2015

Maßstab: 1:1.250

Erstellt für Maßstab



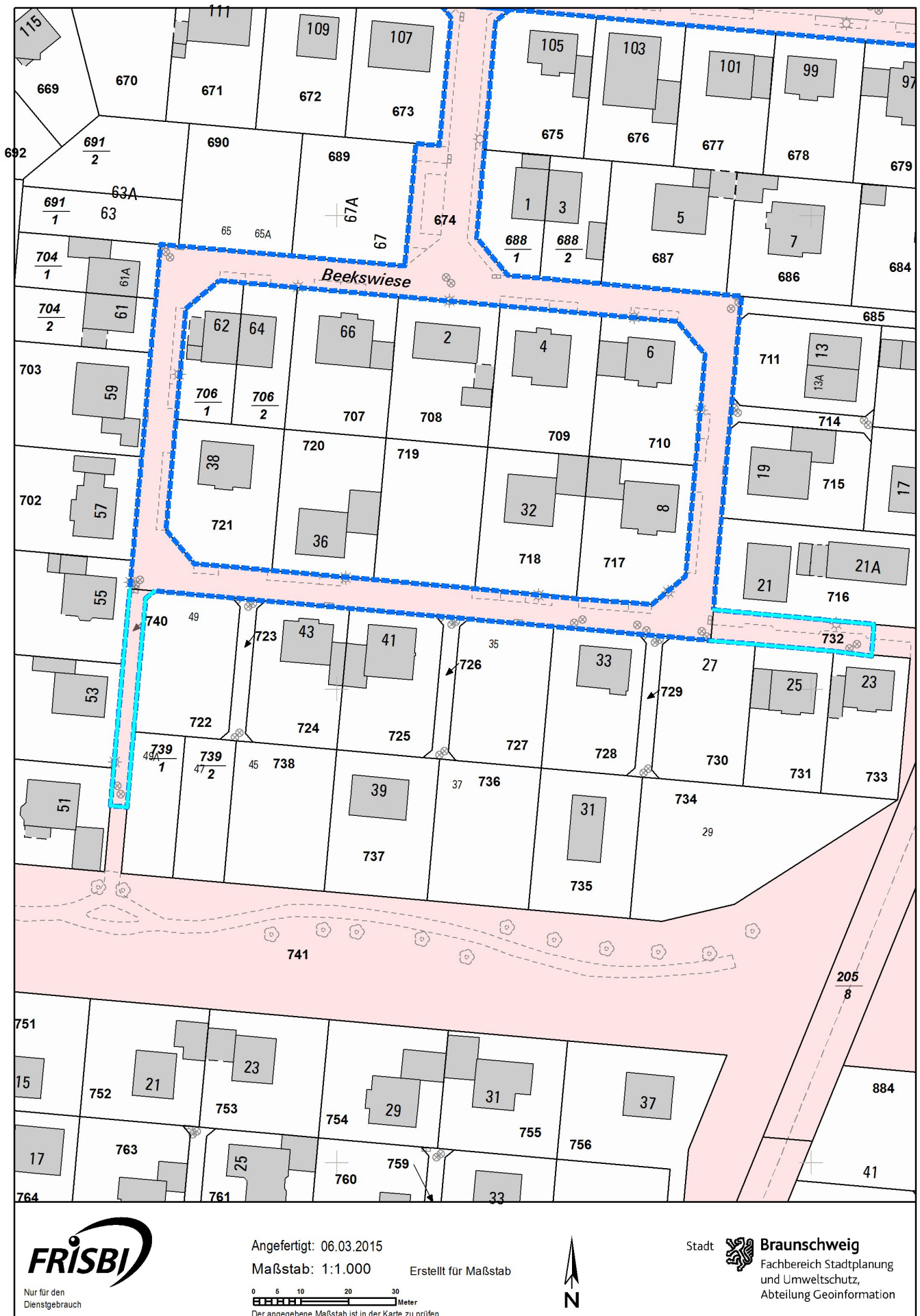
Der angegebene Maßstab ist in der Karte zu prüfen

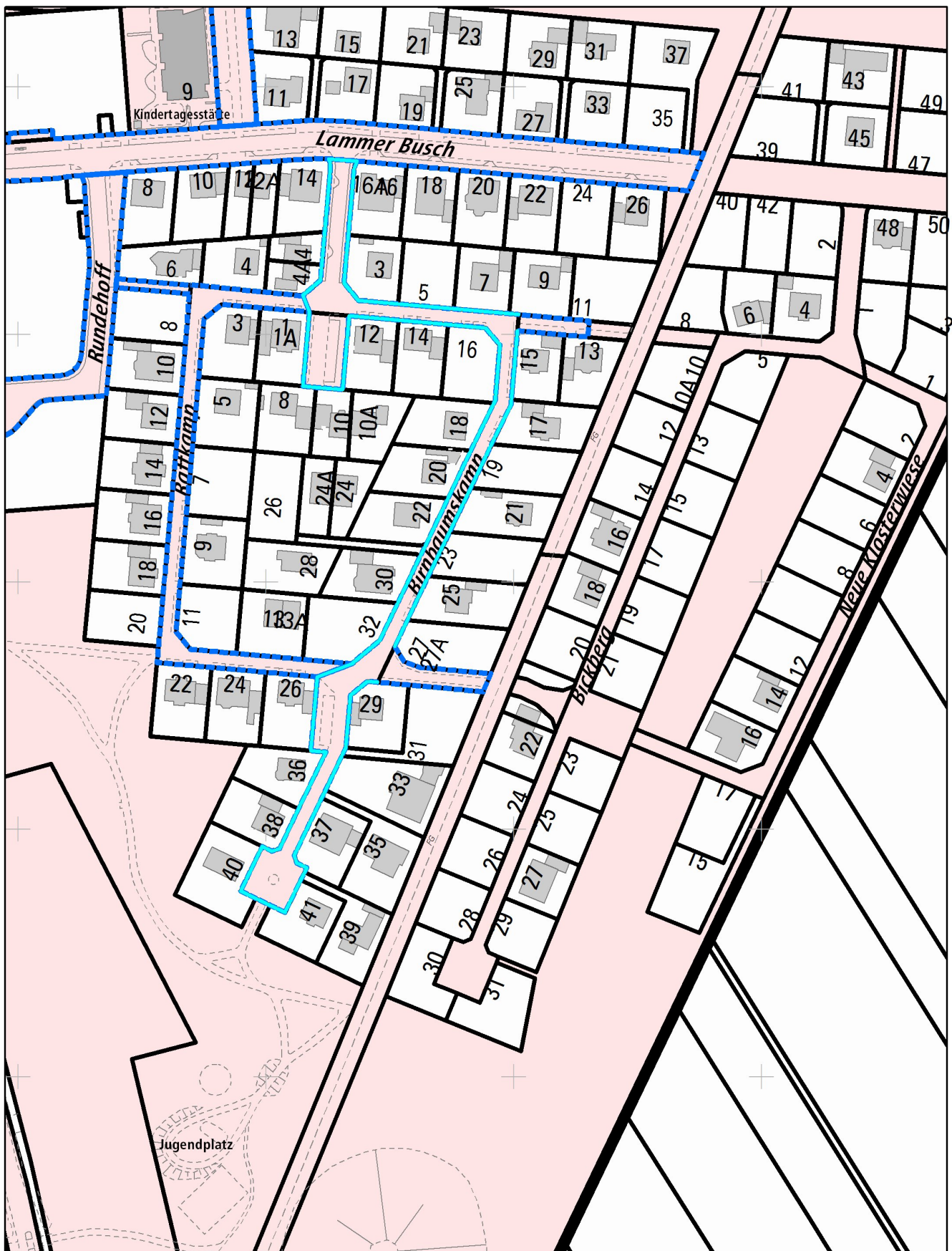


Stadt Braunschweig



Fachbereich Stadtplanung
und Umweltschutz,
Abteilung Geoinformation






Nur für den
Dienstgebrauch

Angefertigt: 26.02.2015

Maßstab: 1:2.000

Erstellt für Maßstab

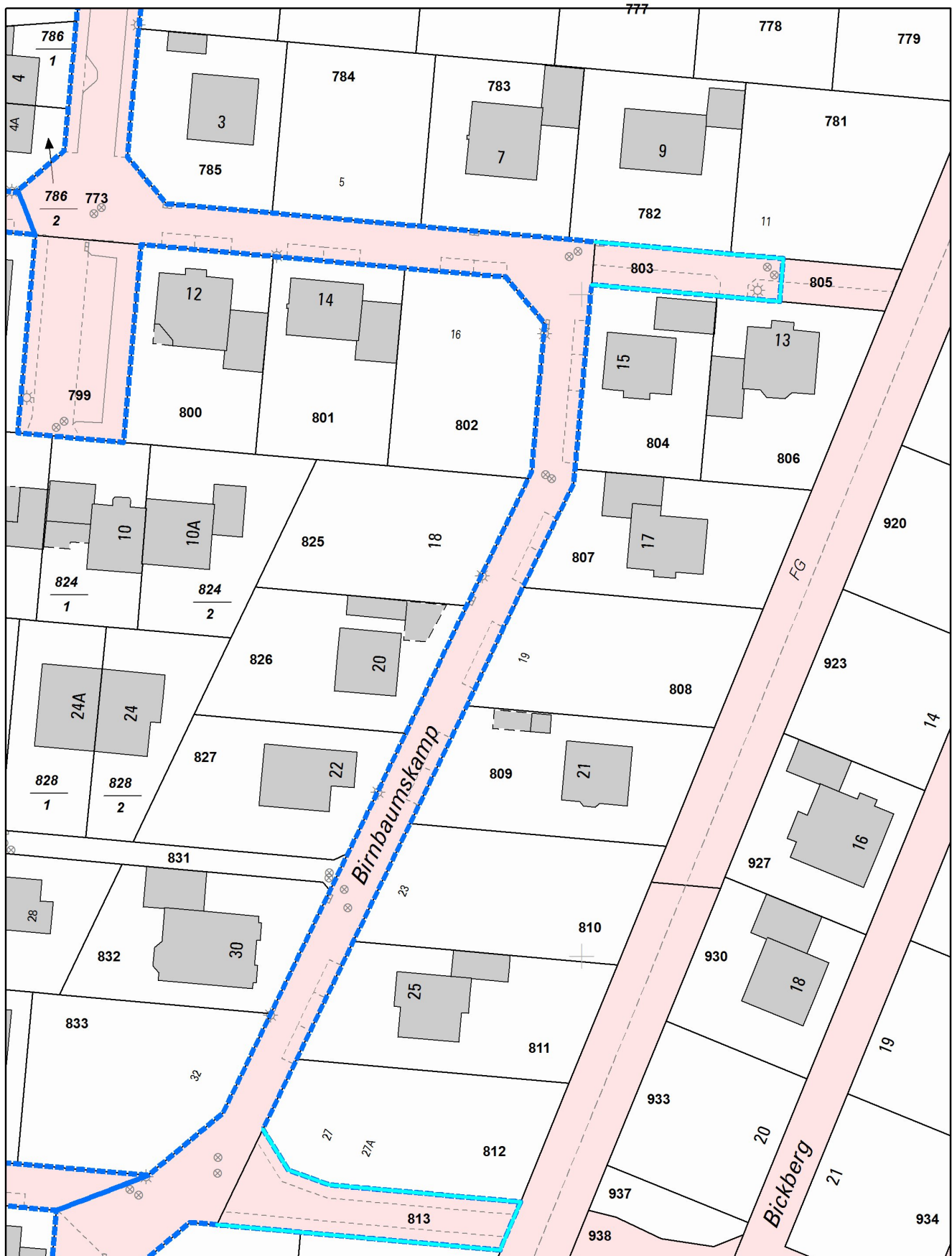


Der angegebene Maßstab ist in der Karte zu prüfen



Stadt  Braunschweig

Fachbereich Stadtplanung
und Umweltschutz,
Abteilung Geoinformation

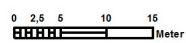


Nur für den
Dienstgebrauch

Angefertigt: 06.03.2015

Maßstab: 1:750

Erstellt für Maßstab



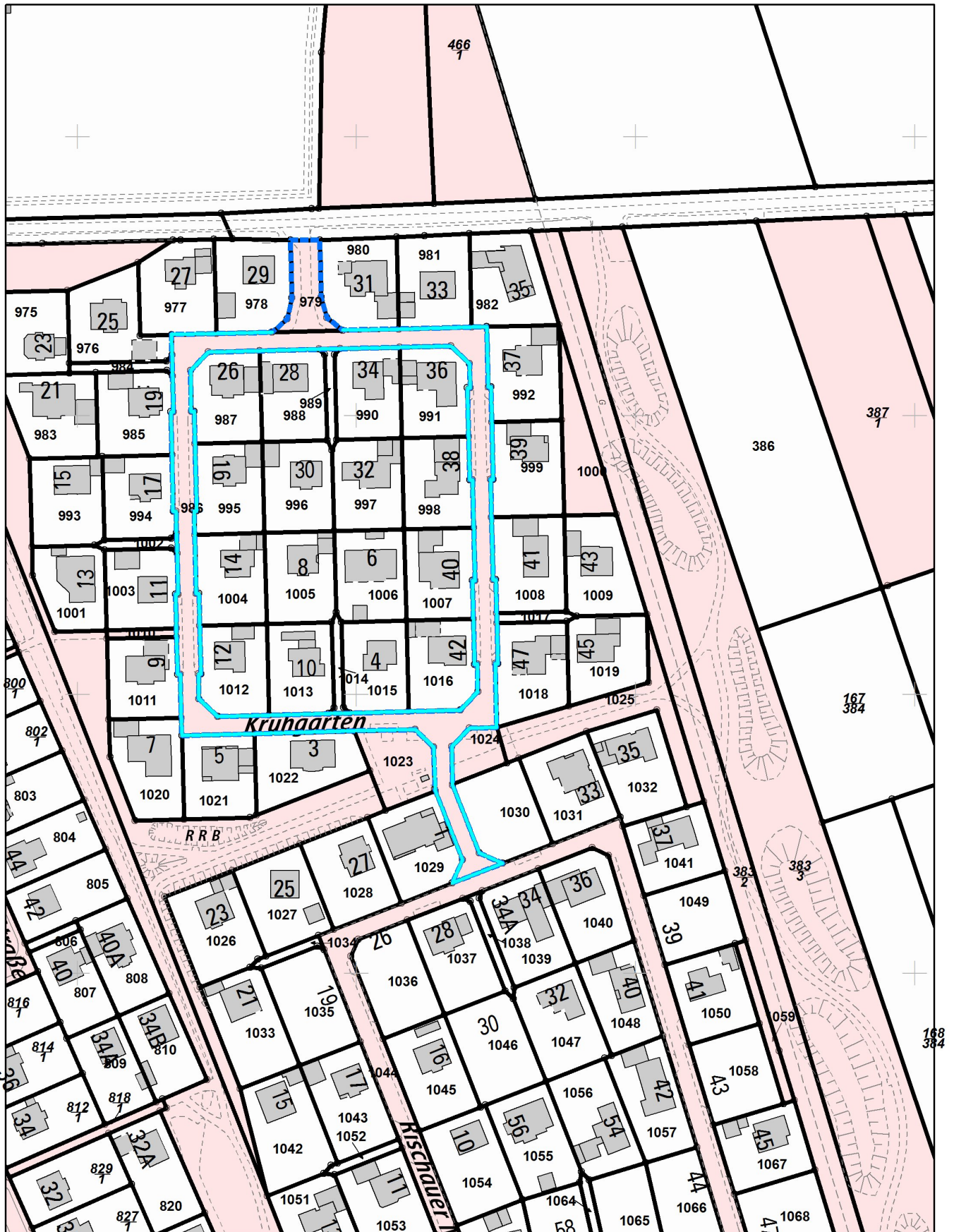
Der angegebene Maßstab ist in der Karte zu prüfen



Stadt Braunschweig



Fachbereich Stadtplanung
und Umweltschutz,
Abteilung Geoinformation



Nur für den
Dienstgebrauch

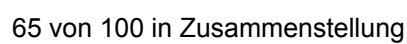
Angefertigt: 27.02.2015

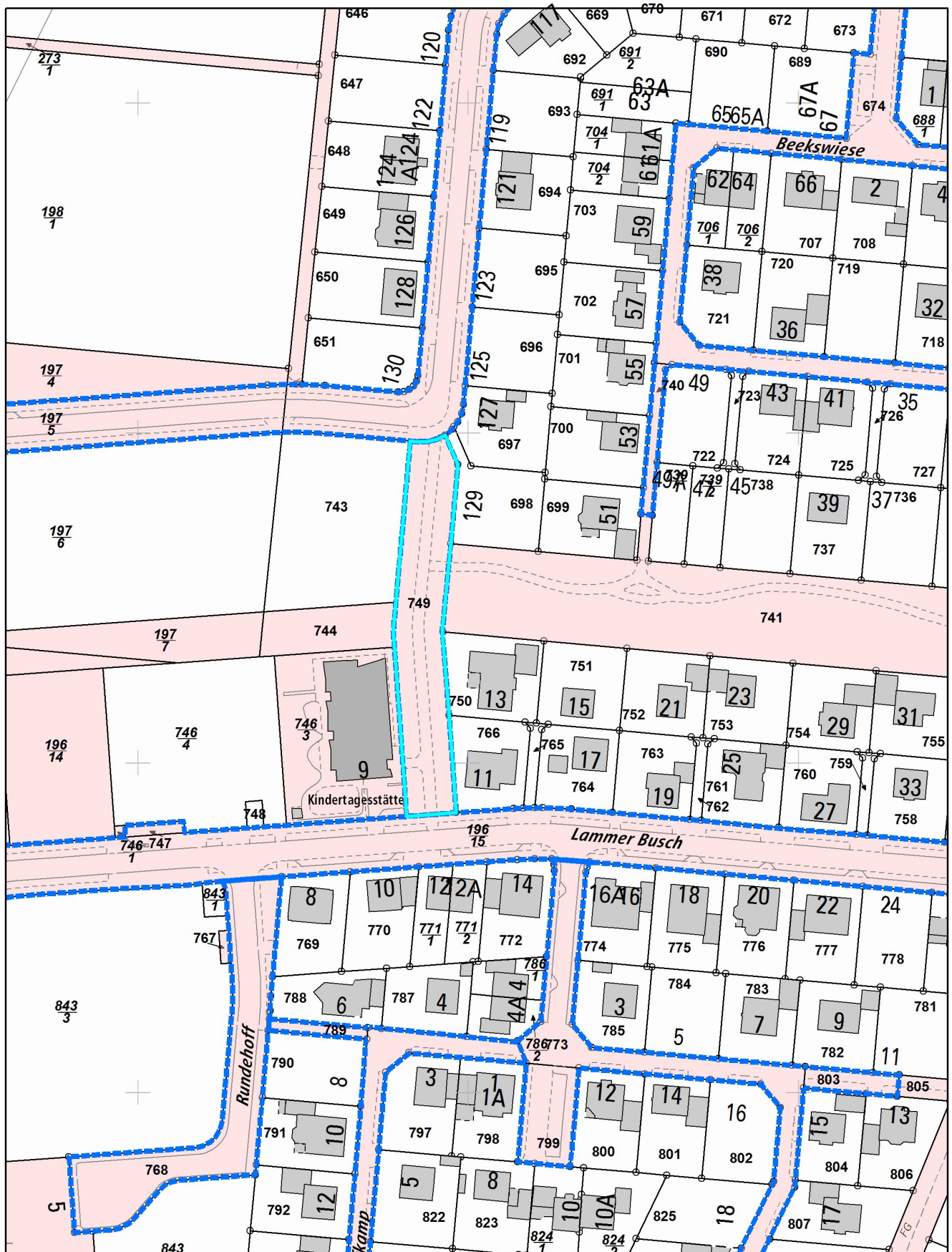
Maßstab: 1:1.750

Erstellt für Maßstab



Stadt  **Braunschweig**
Fachbereich Stadtplanung
und Umweltschutz,
Abteilung Geoinformation



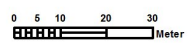


Nur für den
Dienstgebrauch

Angefertigt: 26.02.2015

Maßstab: 1:1.500

Erstellt für Maßstab



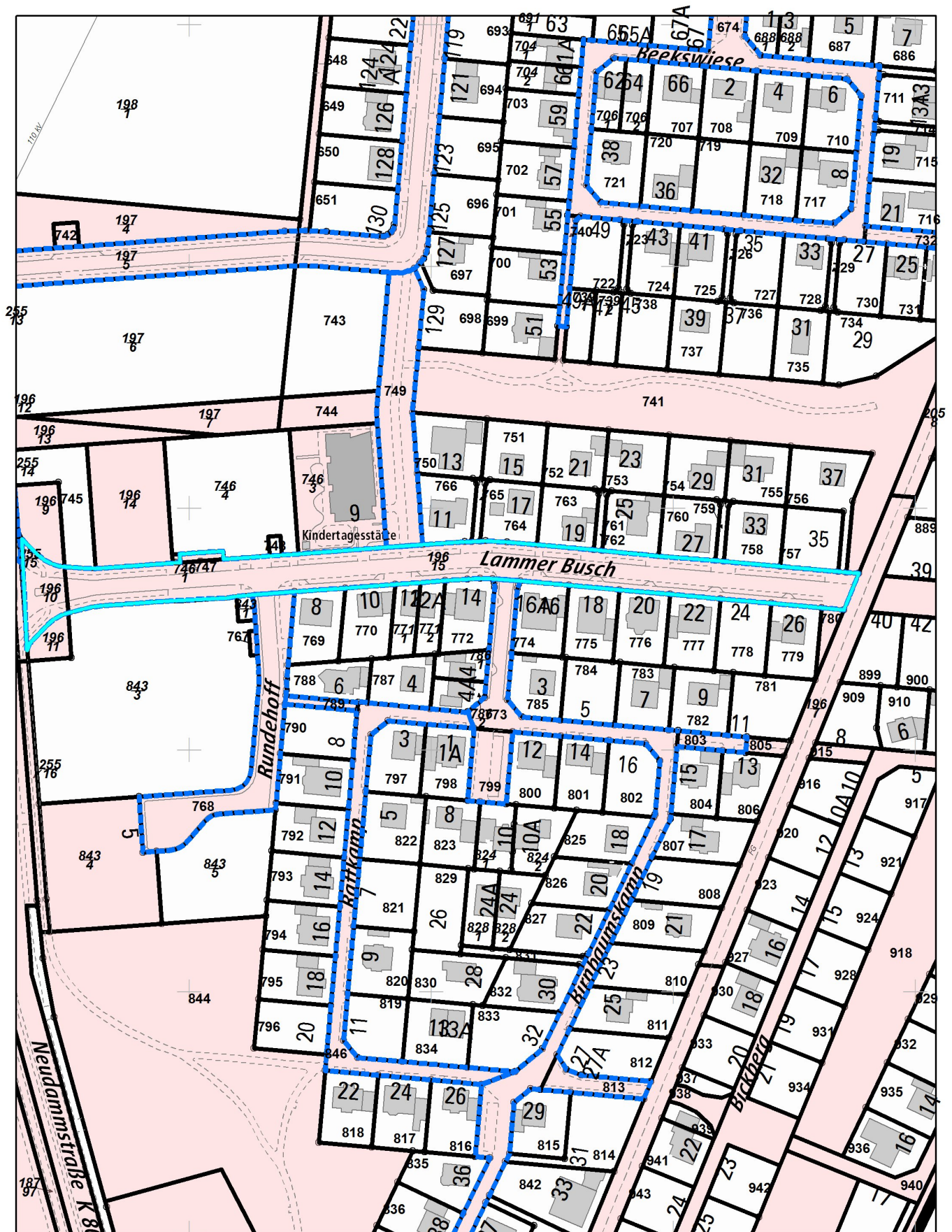
Der angegebene Maßstab ist in der Karte zu prüfen



Stadt Braunschweig



Fachbereich Stadtplanung
und Umweltschutz,
Abteilung Geoinformation




Nur für den
Dienstgebrauch

Angefertigt: 26.02.2015

Maßstab: 1:2.000

Erstellt für Maßstab



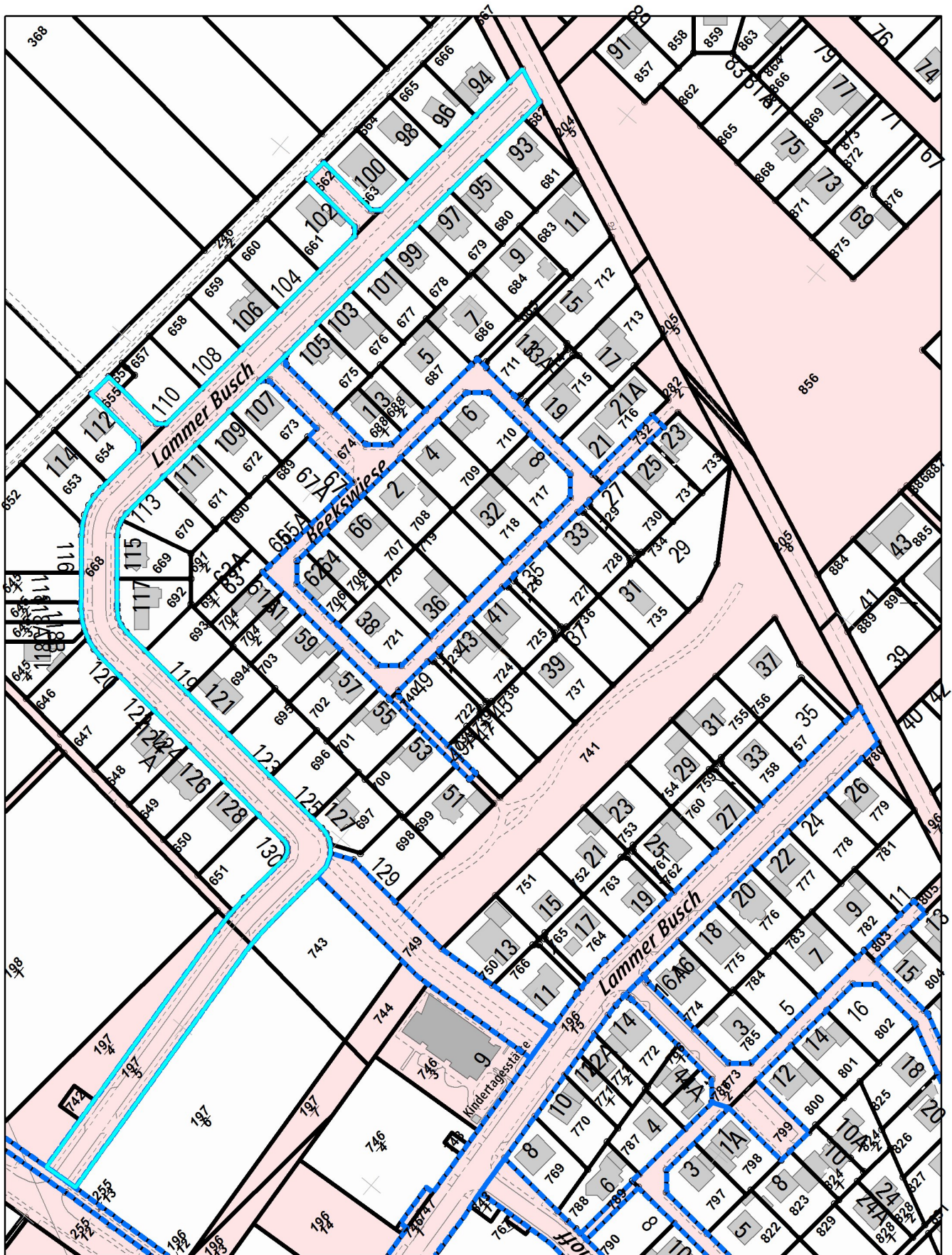
Der angegebene Maßstab ist in der Karte zu prüfen



Stadt Braunschweig



Fachbereich Stadtplanung
und Umweltschutz,
Abteilung Geoinformation




Nur für den
Dienstgebrauch

Angefertigt: 26.02.2015

Maßstab: 1:2.000

Erstellt für Maßstab



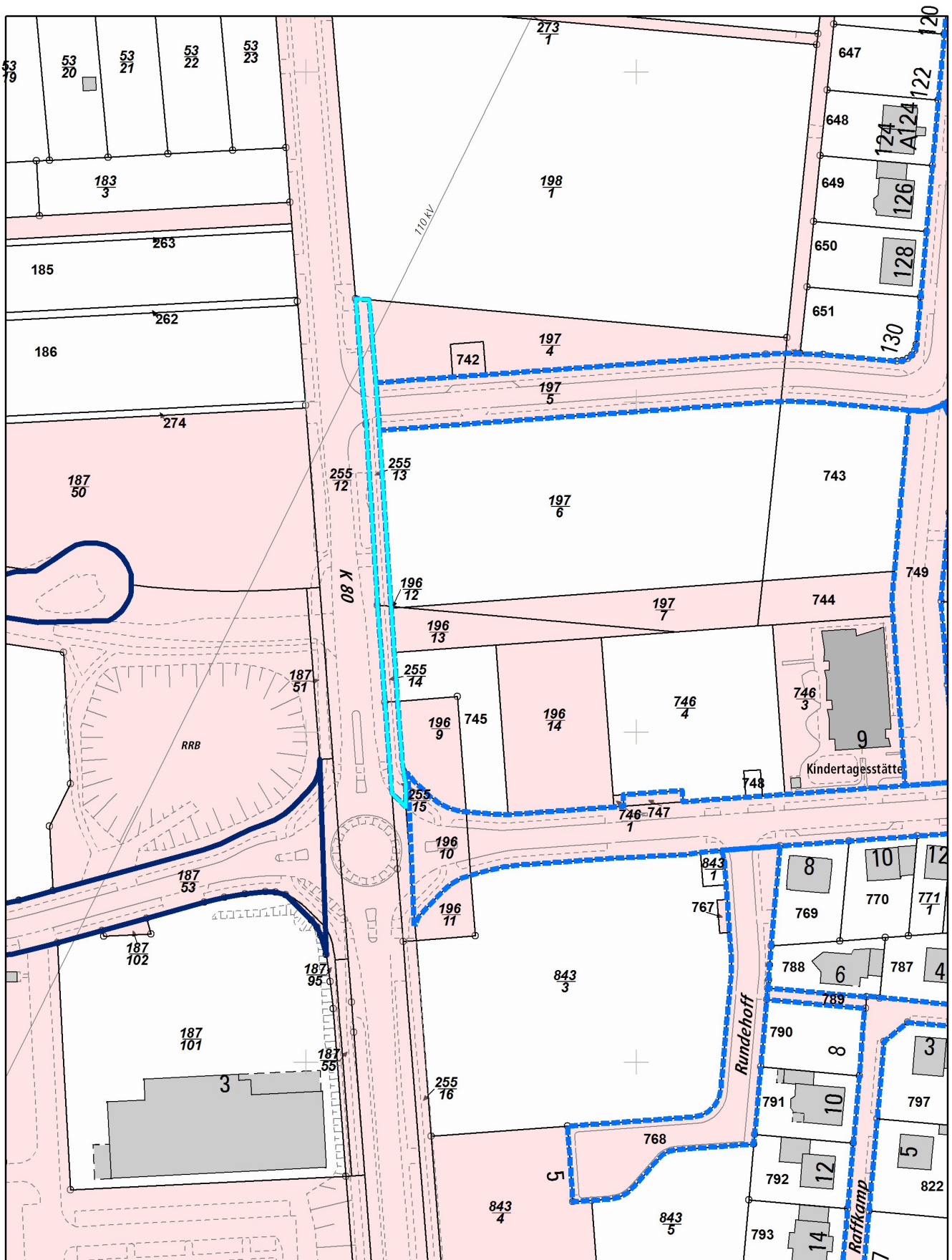
Der angegebene Maßstab ist in der Karte zu prüfen



Stadt Braunschweig



Fachbereich Stadtplanung
und Umweltschutz,
Abteilung Geoinformation

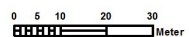


Nur für den
Dienstgebrauch

Angefertigt: 26.02.2015

Maßstab: 1:1.500

Erstellt für Maßstab



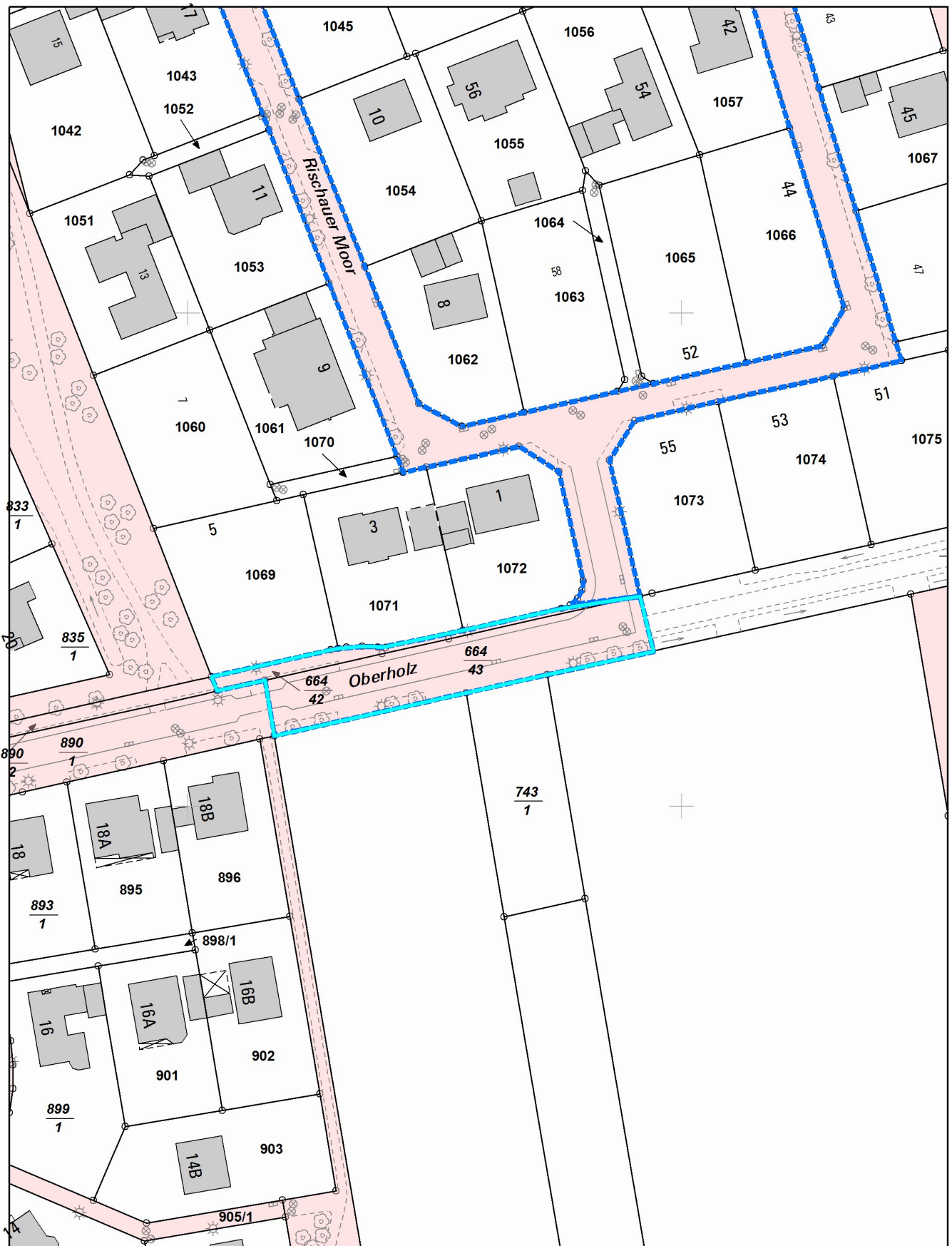
Der angegebene Maßstab ist in der Karte zu prüfen



Stadt Braunschweig



Fachbereich Stadtplanung
und Umweltschutz,
Abteilung Geoinformation




Nur für den
Dienstgebrauch

Angefertigt: 02.03.2015

Maßstab: 1:1.000

Erstellt für Maßstab

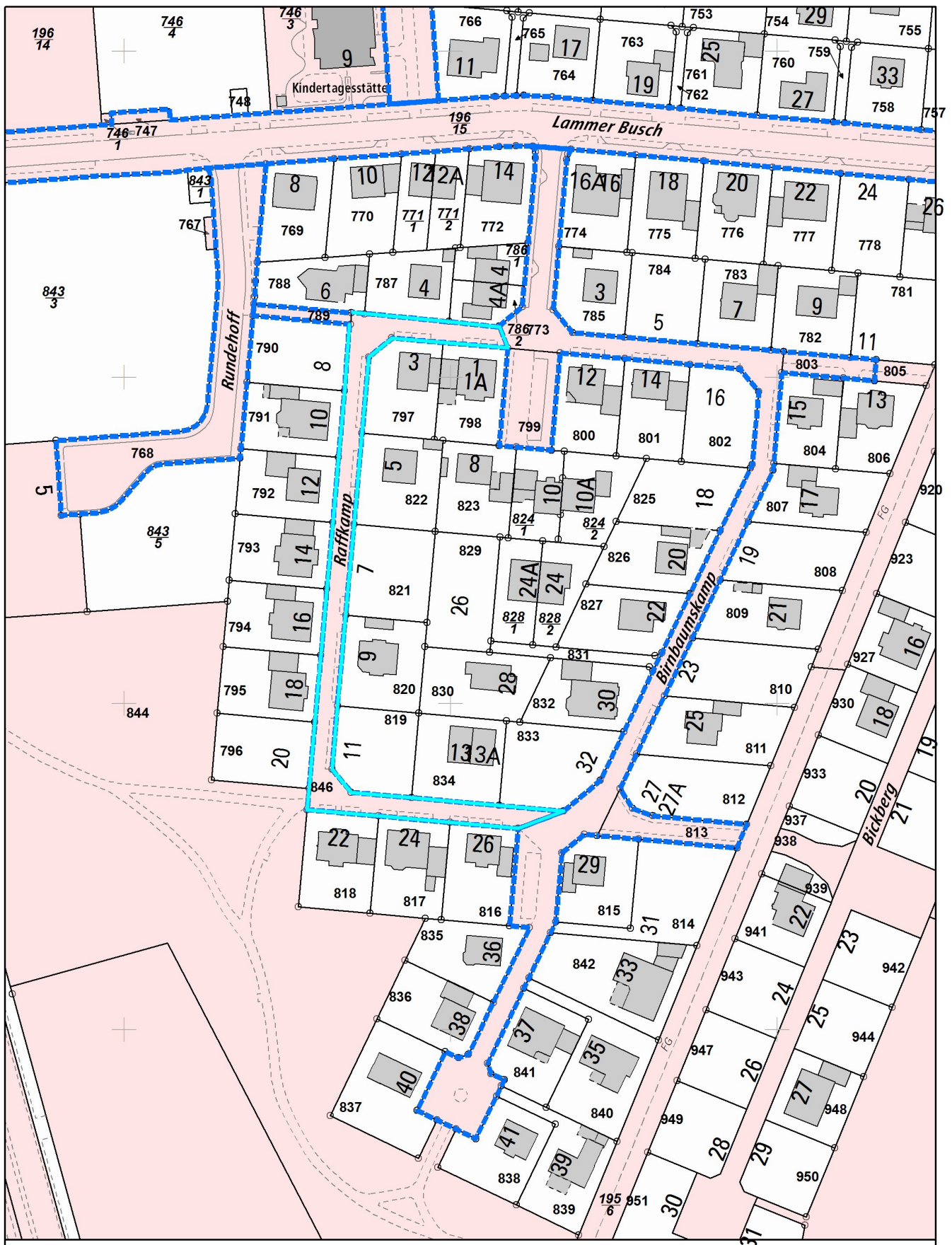


Der angegebene Maßstab ist in der Karte zu prüfen



Stadt  Braunschweig

Fachbereich Stadtplanung
und Umweltschutz,
Abteilung Geoinformation

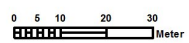


Nur für den
Dienstgebrauch

Angefertigt: 26.02.2015

Maßstab: 1:1.500

Erstellt für Maßstab

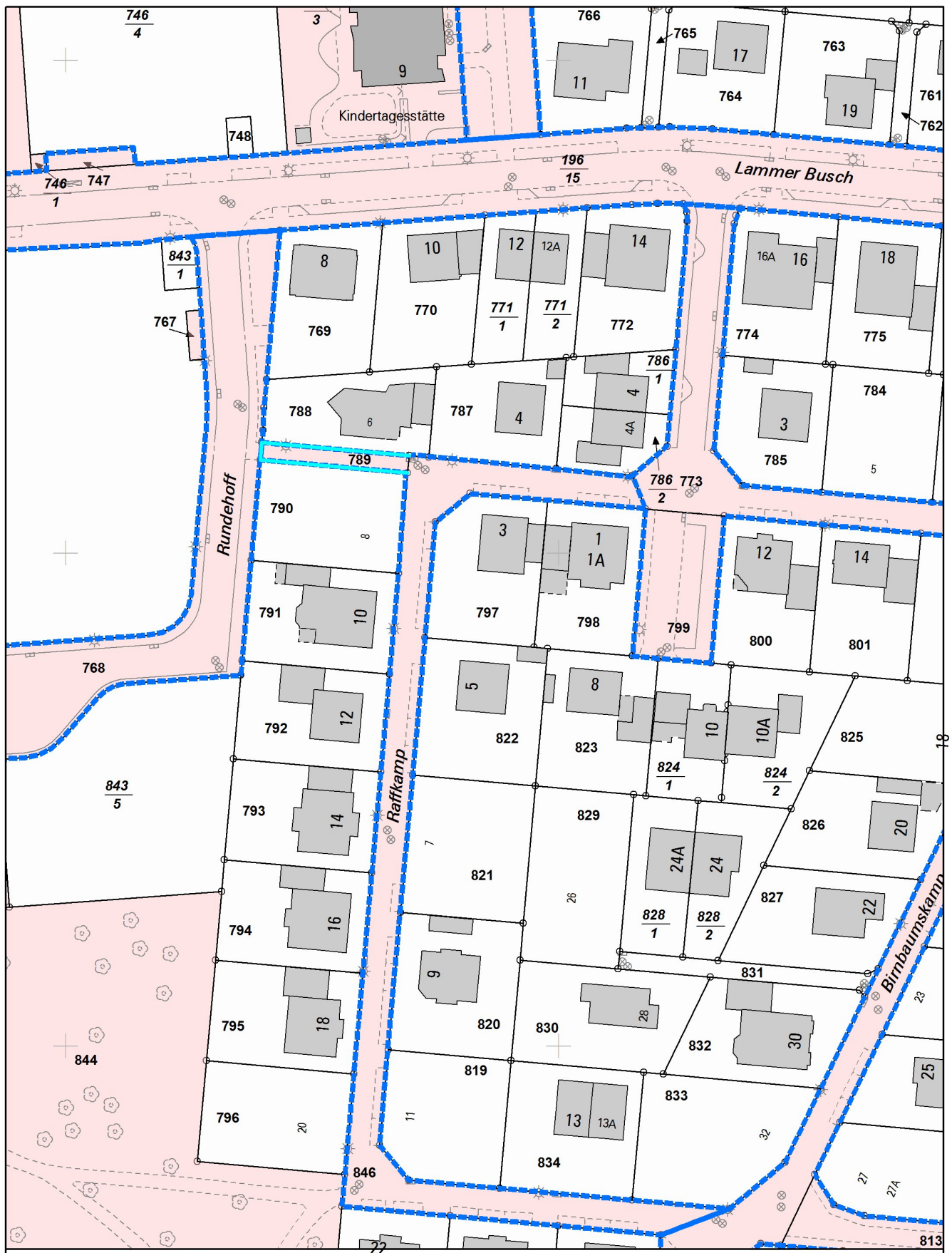


Der angegebene Maßstab ist in der Karte zu prüfen



Stadt  Braunschweig

Fachbereich Stadtplanung
und Umweltschutz,
Abteilung Geoinformation

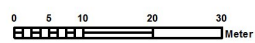


Nur für den
Dienstgebrauch

Angefertigt: 26.02.2015

Maßstab: 1:1.000

Erstellt für Maßstab



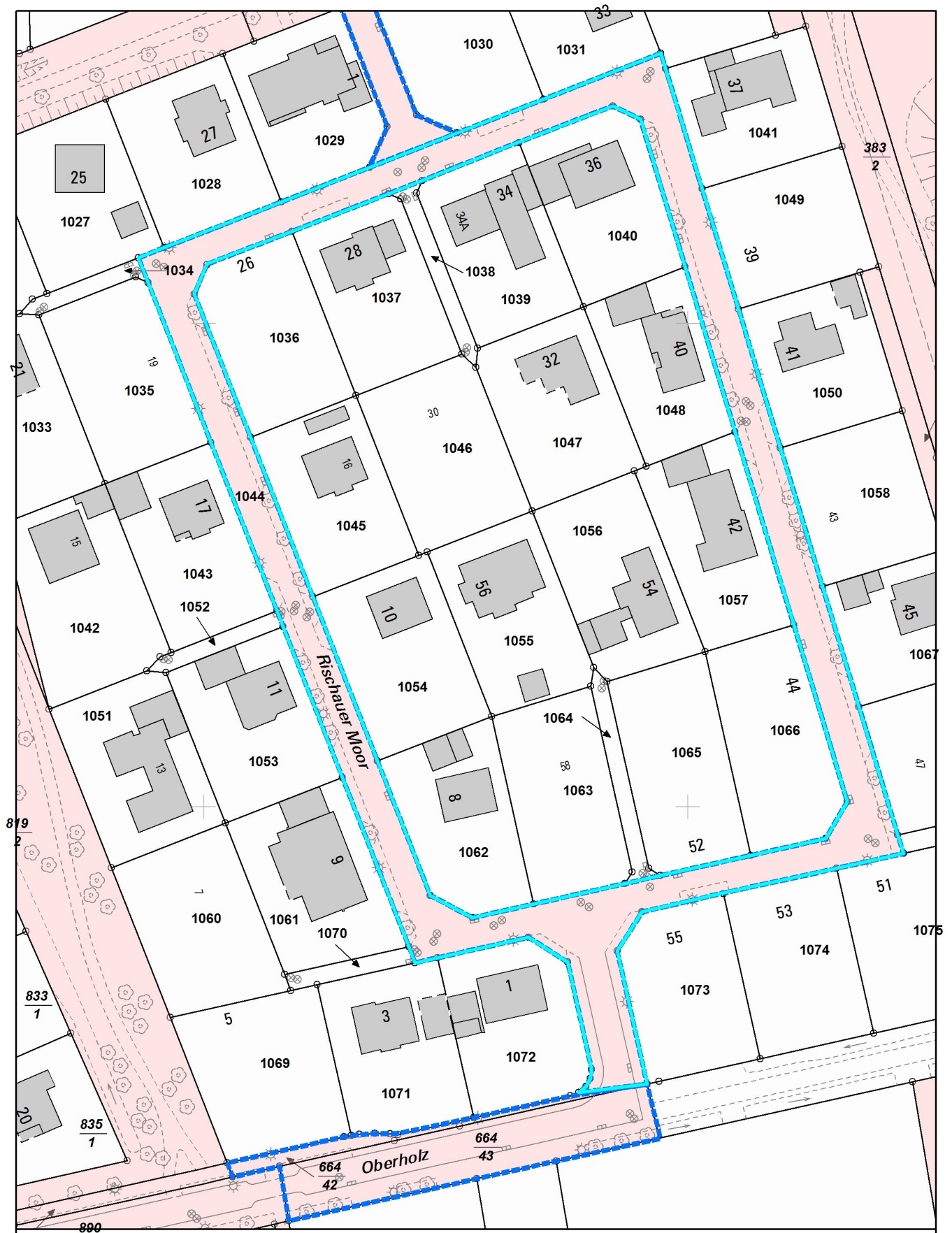
Der angegebene Maßstab ist in der Karte zu prüfen



Stadt Braunschweig



Fachbereich Stadtplanung
und Umweltschutz,
Abteilung Geoinformation



Nur für den
Dienstgebrauch

Angefertigt: 02.03.2015

Maßstab: 1:1.000

Erstellt für Maßstab



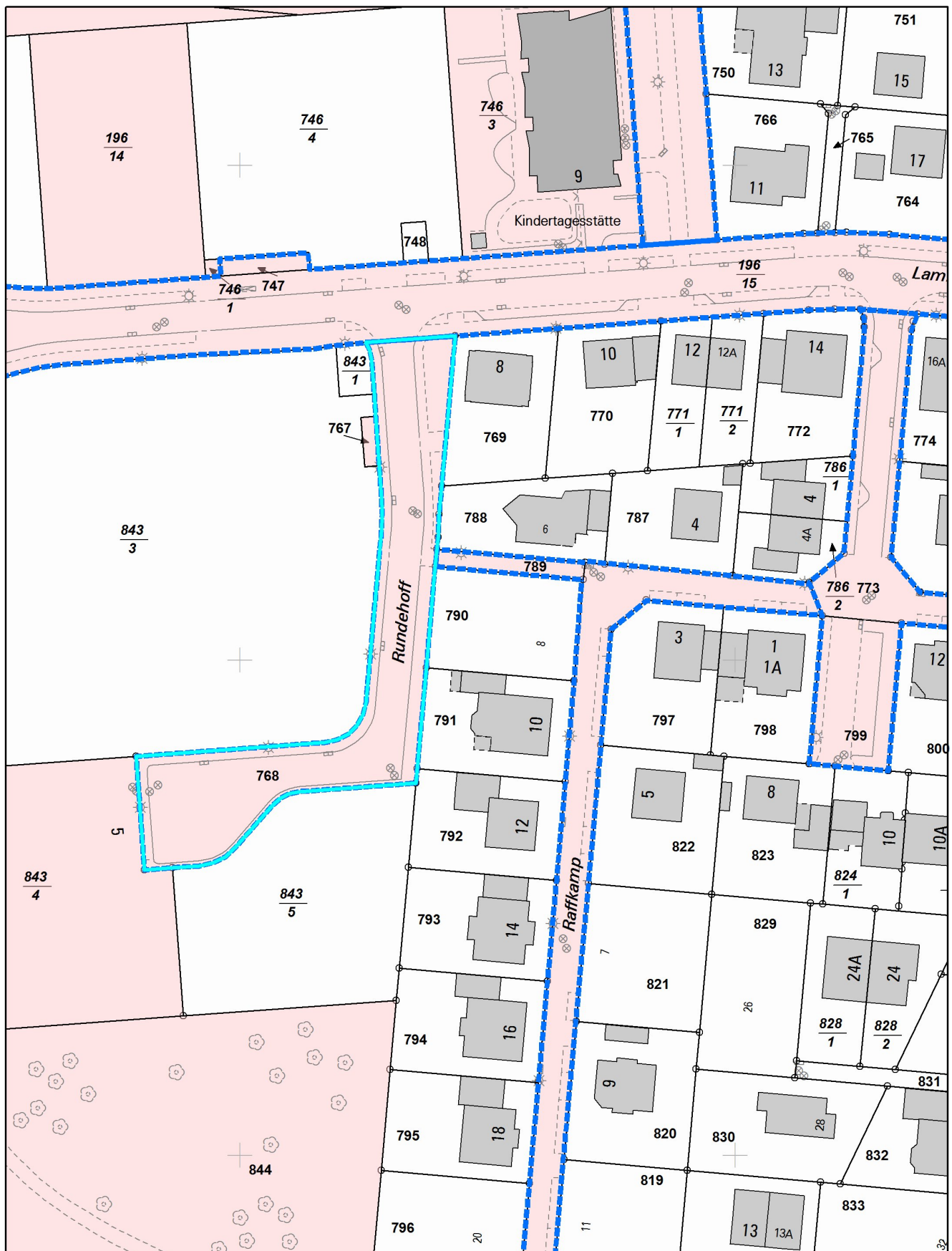
Der angegebene Maßstab ist in der Karte zu prüfen



Stadt Braunschweig



Fachbereich Stadtplanung
und Umweltschutz,
Abteilung Geoinformation

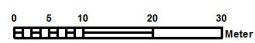


Nur für den
Dienstgebrauch

Angefertigt: 27.02.2015

Maßstab: 1:1.000

Erstellt für Maßstab



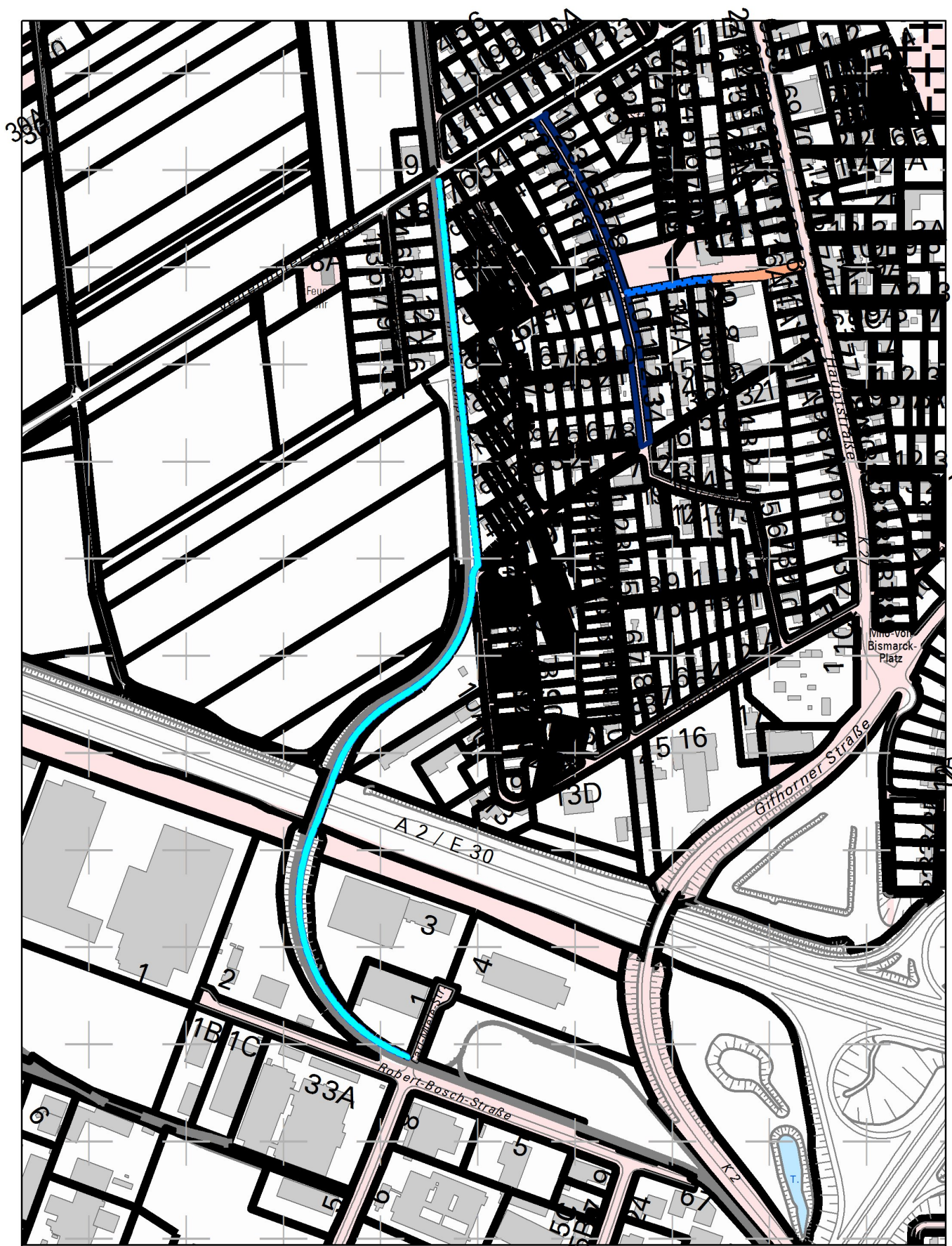
Der angegebene Maßstab ist in der Karte zu prüfen



Stadt Braunschweig



Fachbereich Stadtplanung
und Umweltschutz,
Abteilung Geoinformation




Nur für den
Dienstgebrauch

Angefertigt: 05.03.2015

Maßstab: 1:5.000

Erstellt für Maßstab



Der angegebene Maßstab ist in der Karte zu prüfen

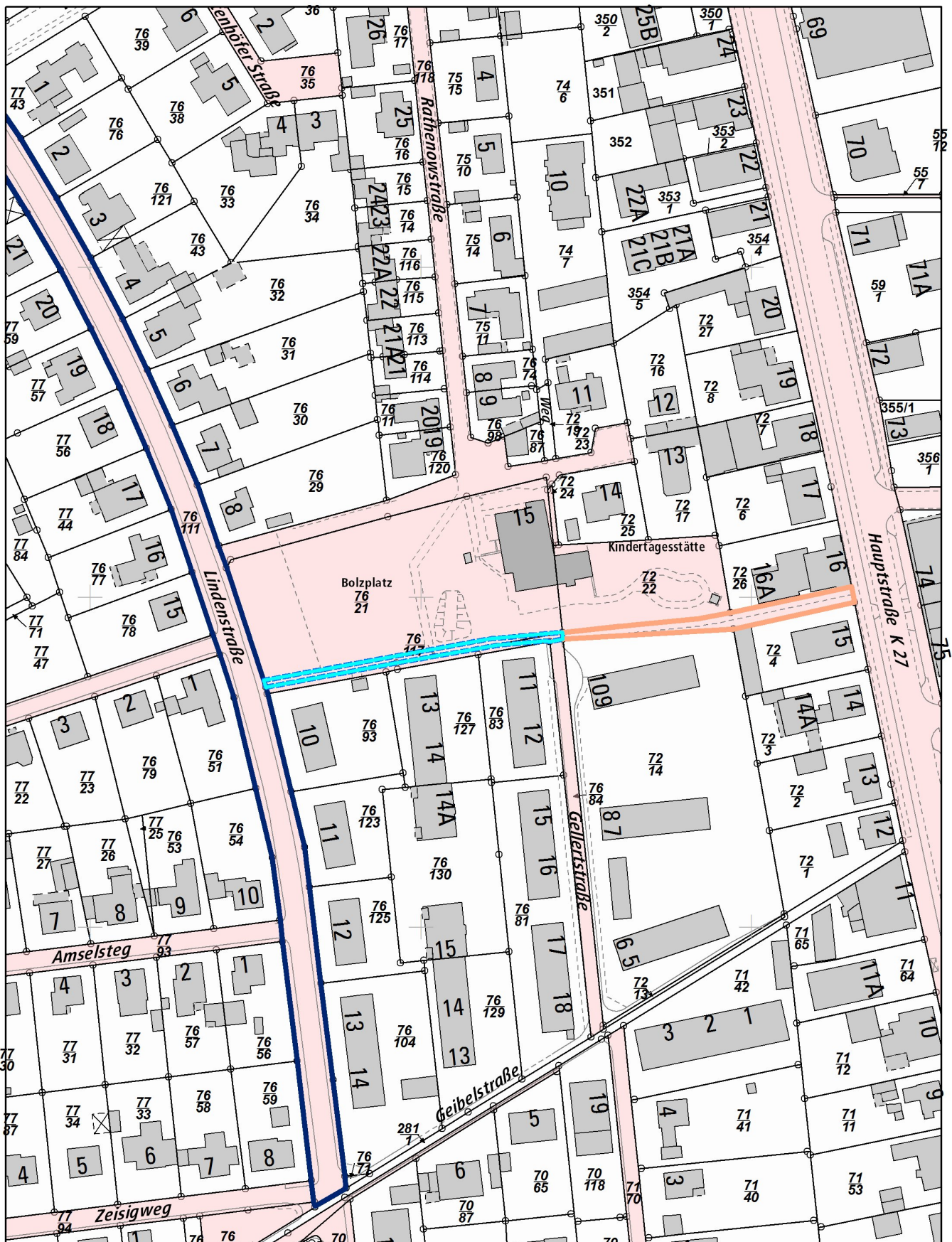


Stadt



Braunschweig

Fachbereich Stadtplanung
und Umweltschutz,
Abteilung Geoinformation

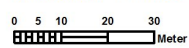


Nur für den
Dienstgebrauch

Angefertigt: 04.03.2015

Maßstab: 1:1.489

Erstellt für Maßstab



Der angegebene Maßstab ist in der Karte zu prüfen

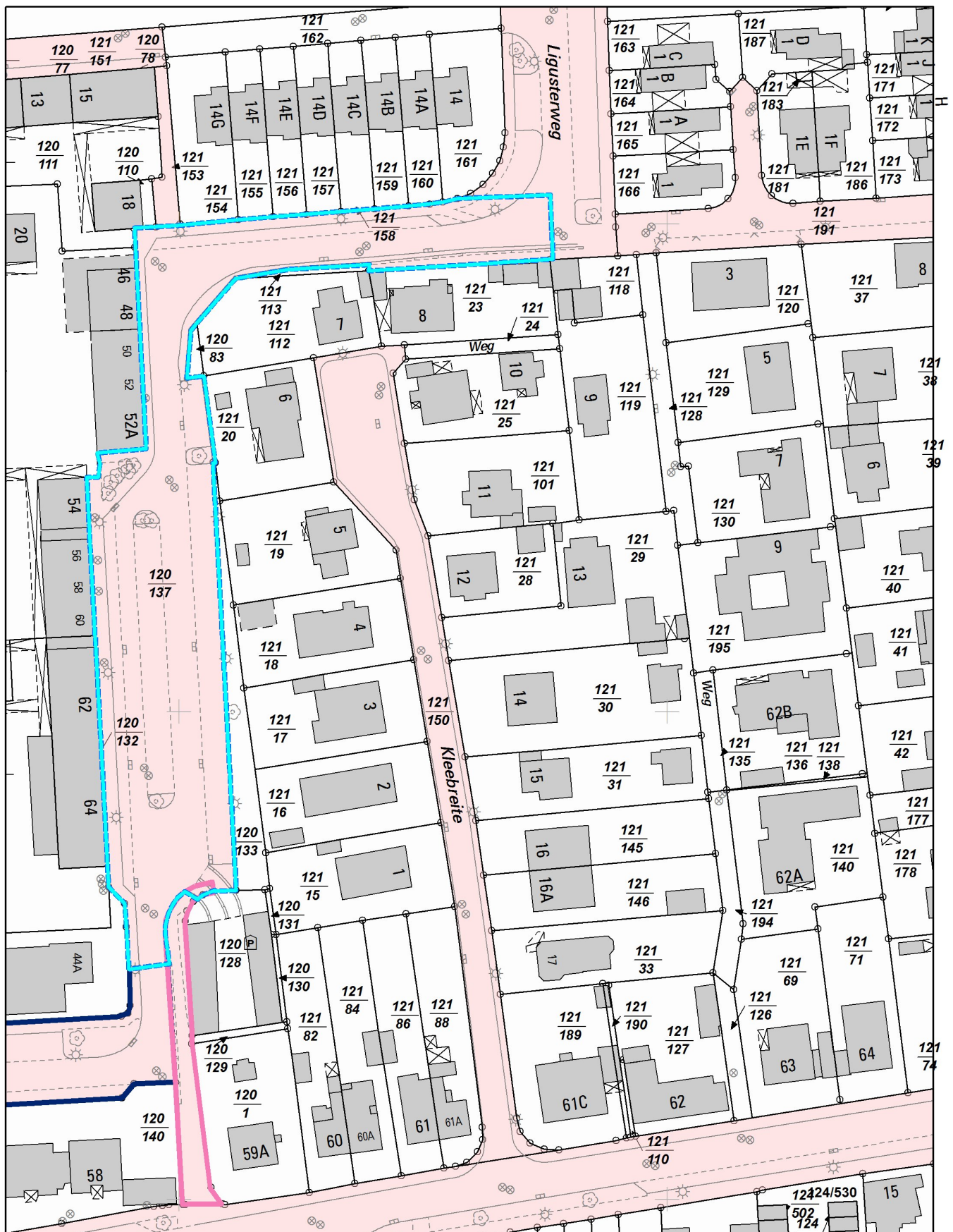


Stadt Braunschweig



Fachbereich Stadtplanung
und Umweltschutz,
Abteilung Geoinformation





Nur für den
Dienstgebrauch

Angefertigt: 06.03.2015

Maßstab: 1:1.000

Erstellt für Maßstab

0 5 10 20 30
Meter

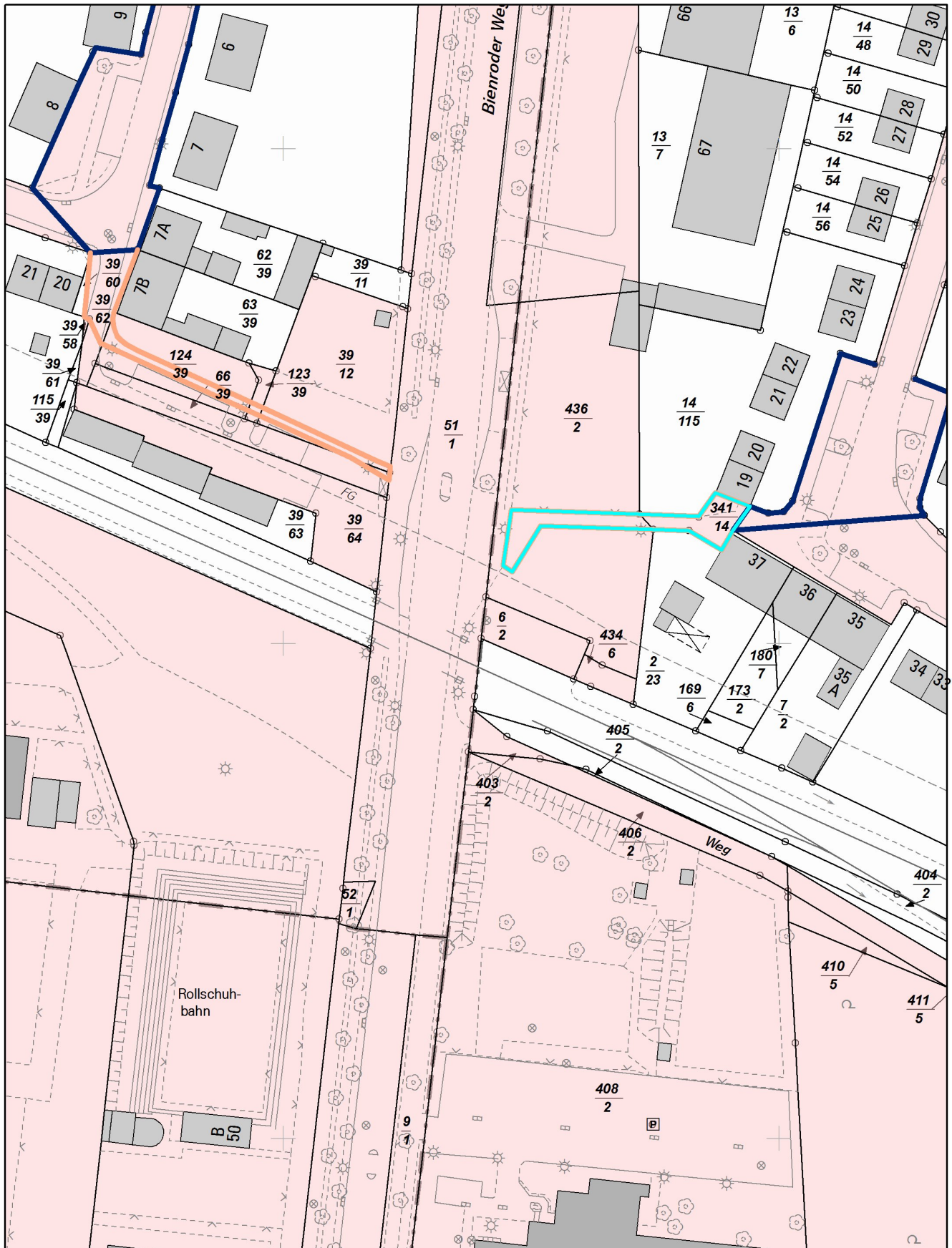
Der angegebene Maßstab ist in der Karte zu prüfen



Stadt Braunschweig



Fachbereich Stadtplanung
und Umweltschutz,
Abteilung Geoinformation




Nur für den
Dienstgebrauch

Angefertigt: 06.03.2015

Maßstab: 1:1.000

Erstellt für Maßstab



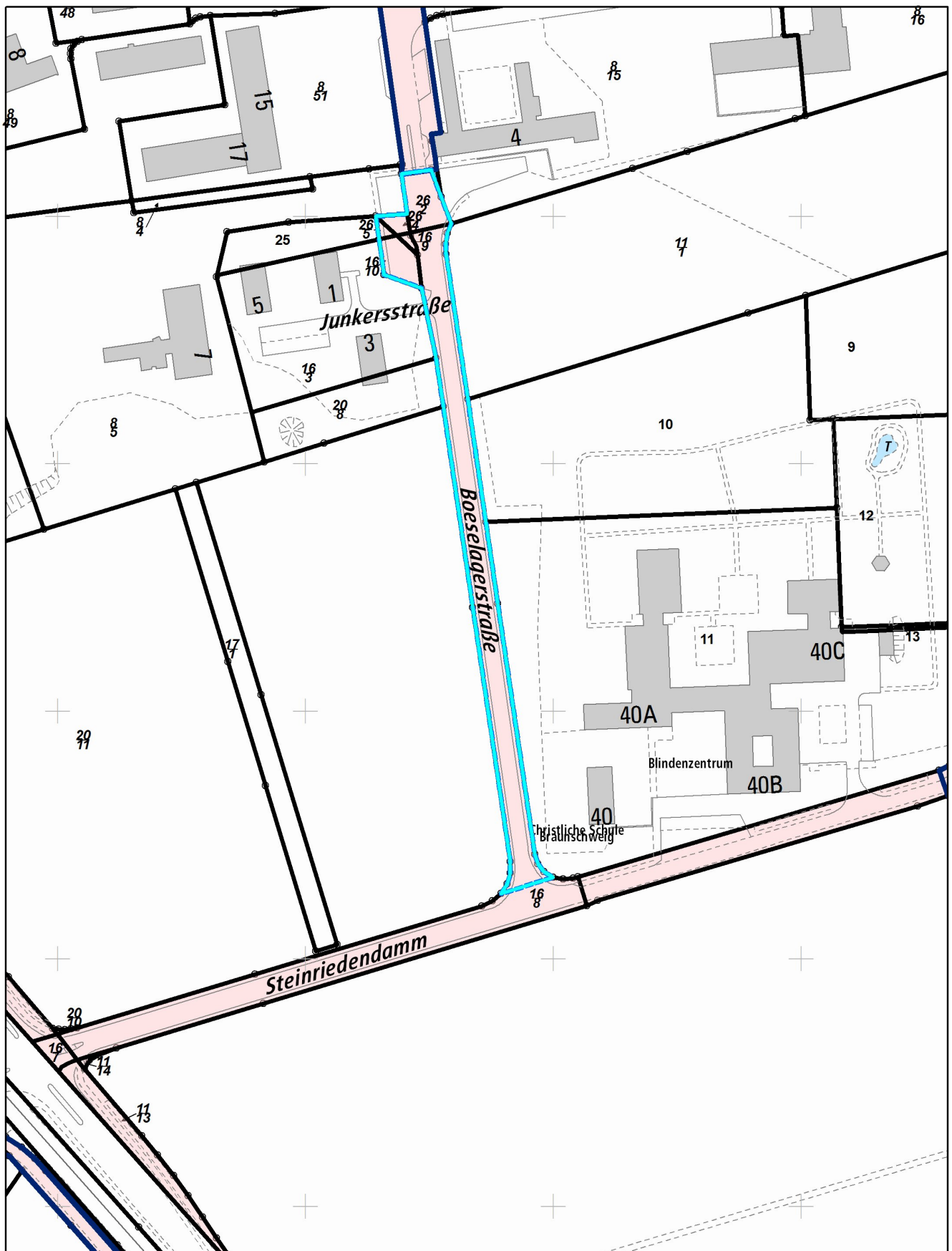
Der angegebene Maßstab ist in der Karte zu prüfen



Stadt Braunschweig



Fachbereich Stadtplanung
und Umweltschutz,
Abteilung Geoinformation



Nur für den
Dienstgebrauch

Angefertigt: 10.03.2015

Maßstab: 1:2.000

Erstellt für Maßstab

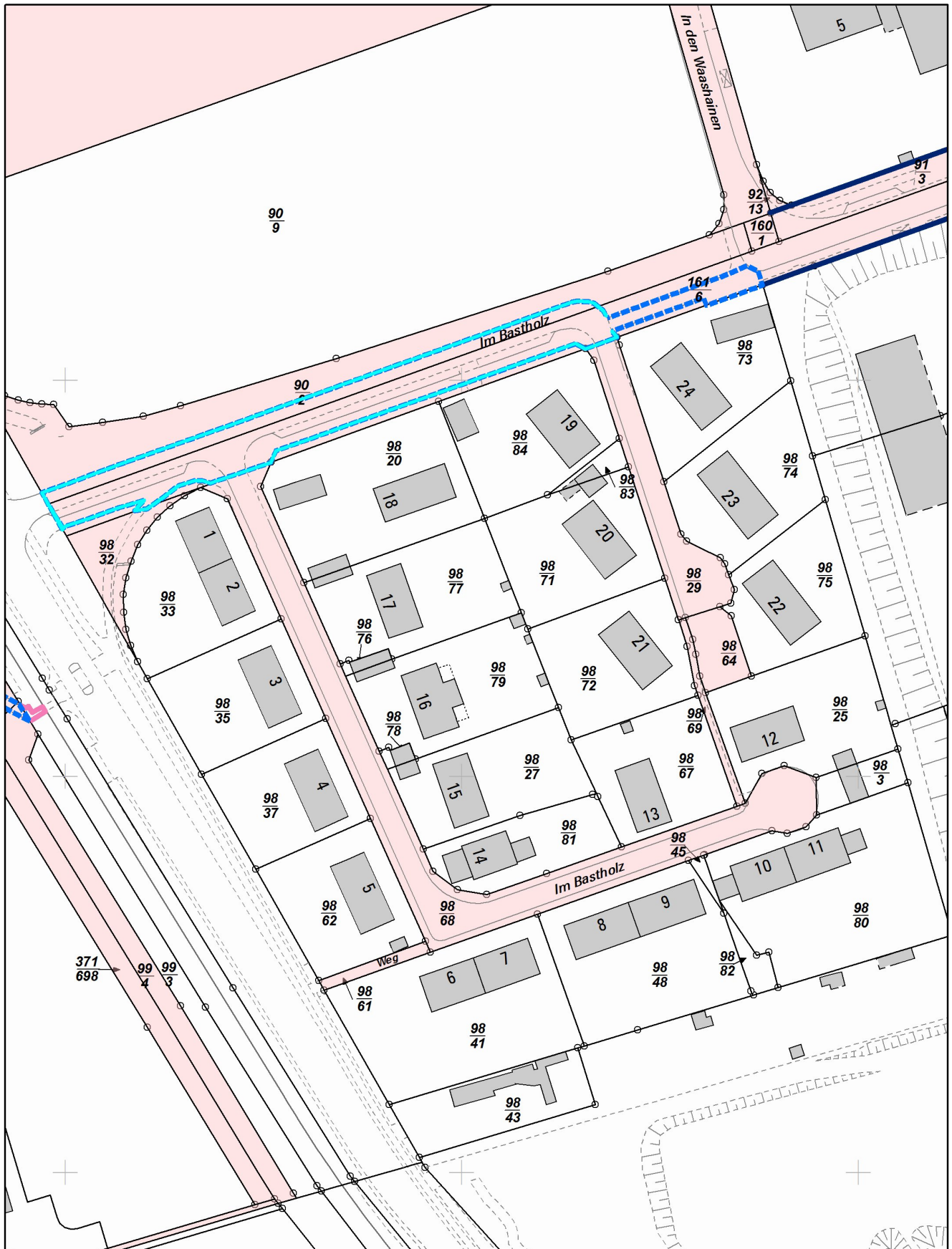
0 12,5 25 50 75 Meter

Der angegebene Maßstab ist in der Karte zu prüfen



Stadt  Braunschweig

Fachbereich Stadtplanung
und Umweltschutz,
Abteilung Geoinformation




Nur für den
Dienstgebrauch

Angefertigt: 10.03.2015

Maßstab: 1:1.250

Erstellt für Maßstab



Der angegebene Maßstab ist in der Karte zu prüfen

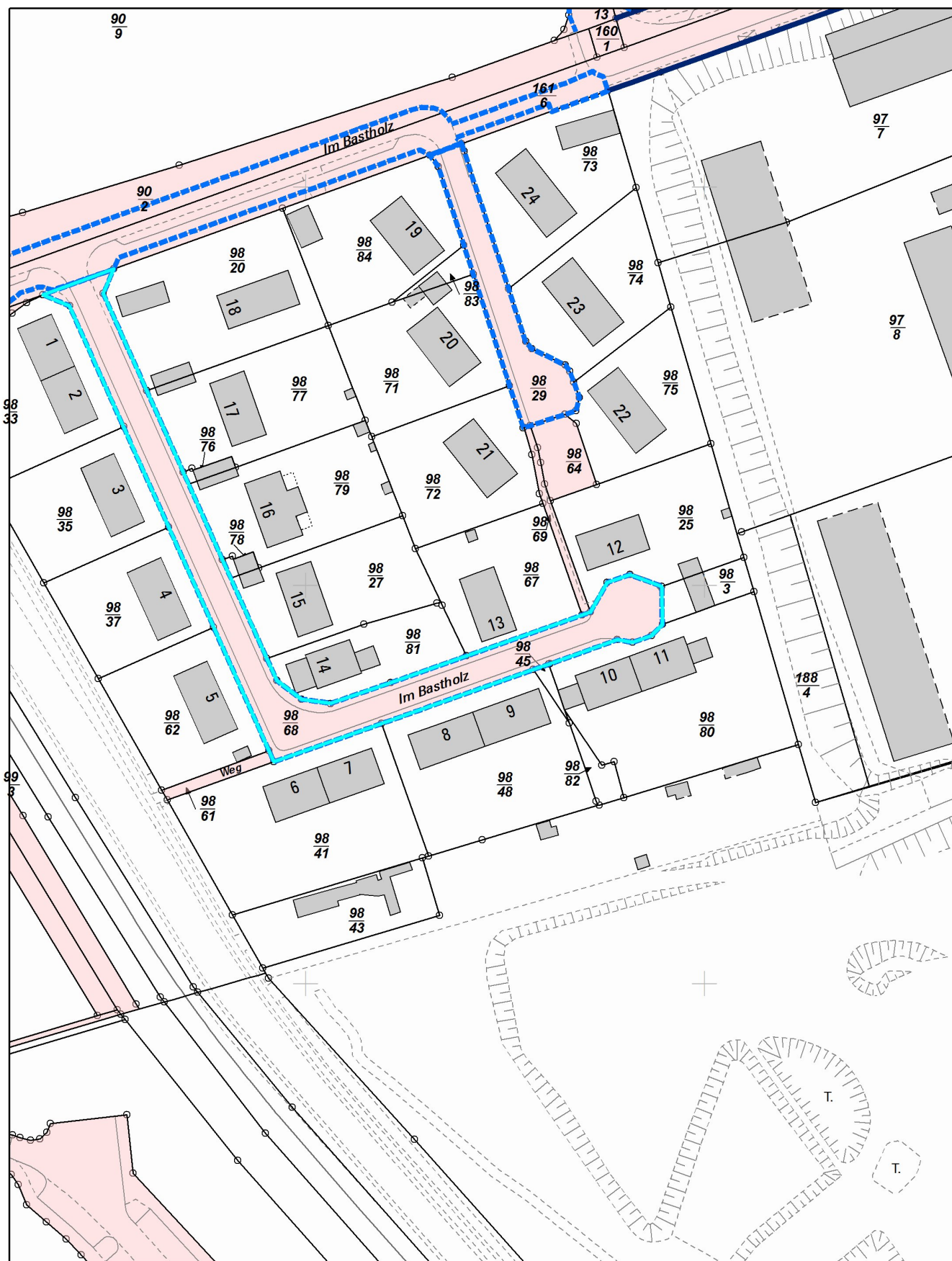


Stadt Braunschweig



Fachbereich Stadtplanung
und Umweltschutz,
Abteilung Geoinformation



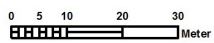


Nur für den
Dienstgebrauch

Angefertigt: 11.03.2015

Maßstab: 1:1.250

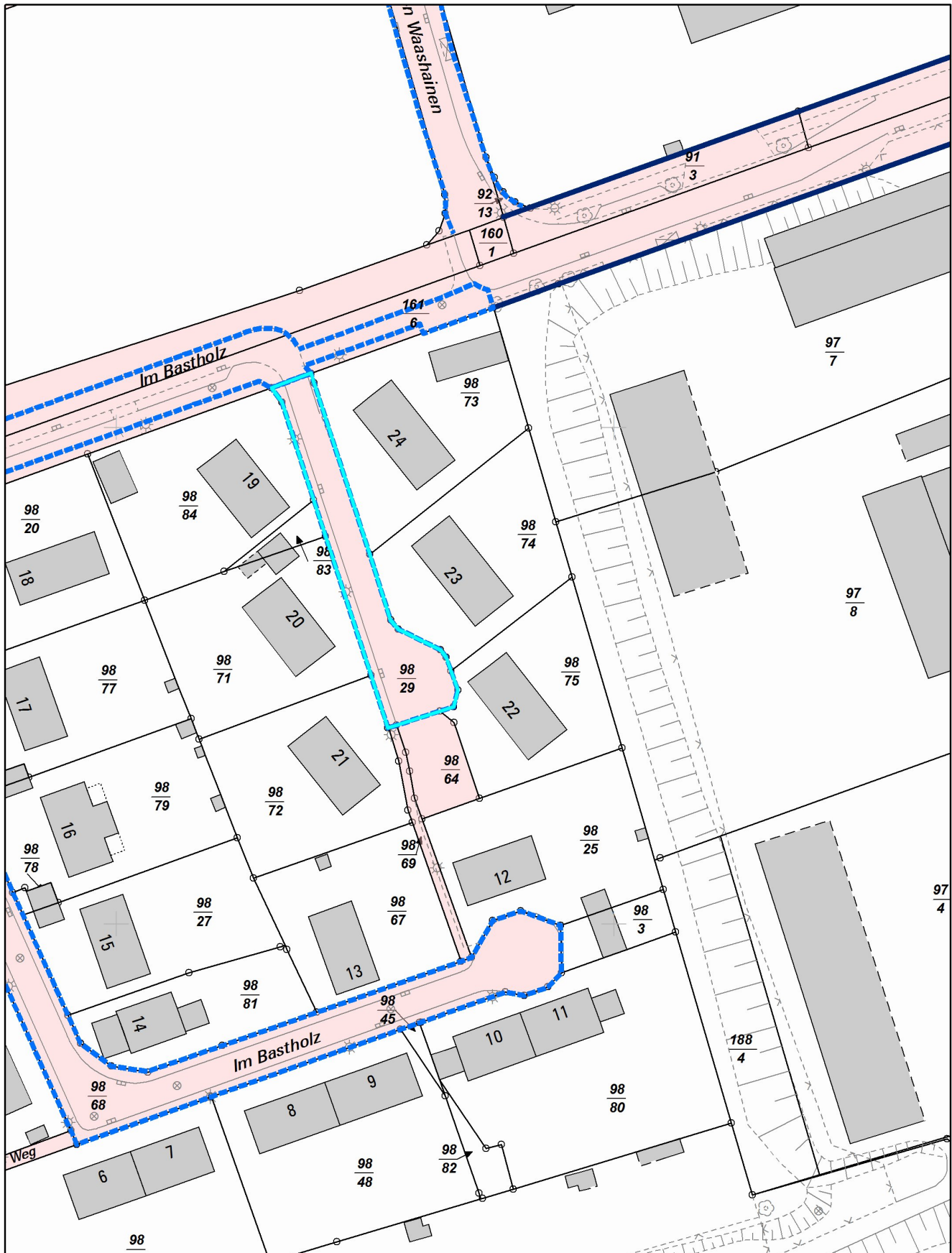
Erstellt für Maßstab



Der angegebene Maßstab ist in der Karte zu prüfen



Stadt  **Braunschweig**
Fachbereich Stadtplanung
und Umweltschutz,
Abteilung Geoinformation



Nur für den
Dienstgebrauch

Angefertigt: 11.03.2015

Maßstab: 1:1.000

Erstellt für Maßstab



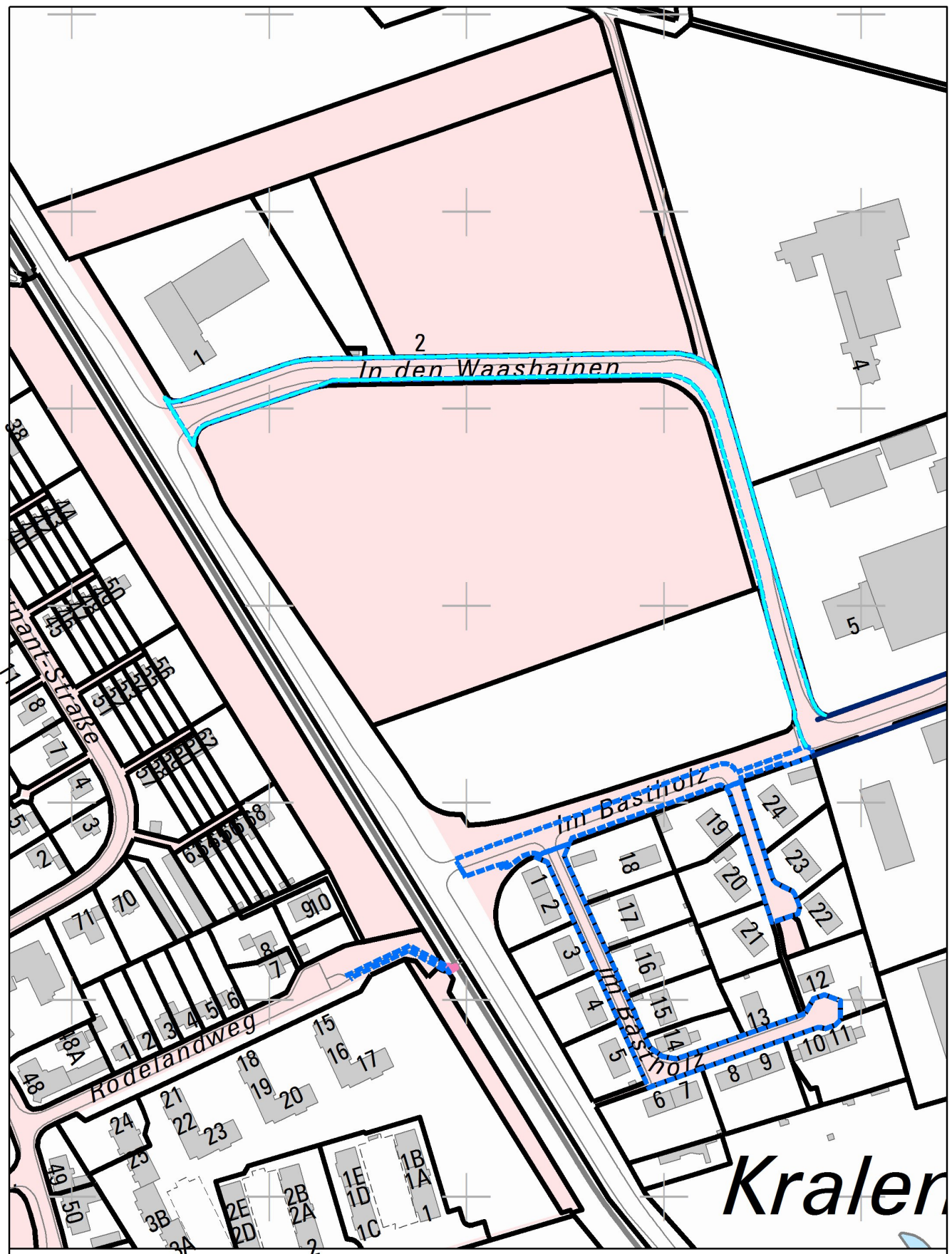
Der angegebene Maßstab ist in der Karte zu prüfen



Stadt Braunschweig



Fachbereich Stadtplanung
und Umweltschutz,
Abteilung Geoinformation



Nur für den
Dienstgebrauch

Angefertigt: 27.03.2015

Maßstab: 1:2.500

Erstellt für Maßstab



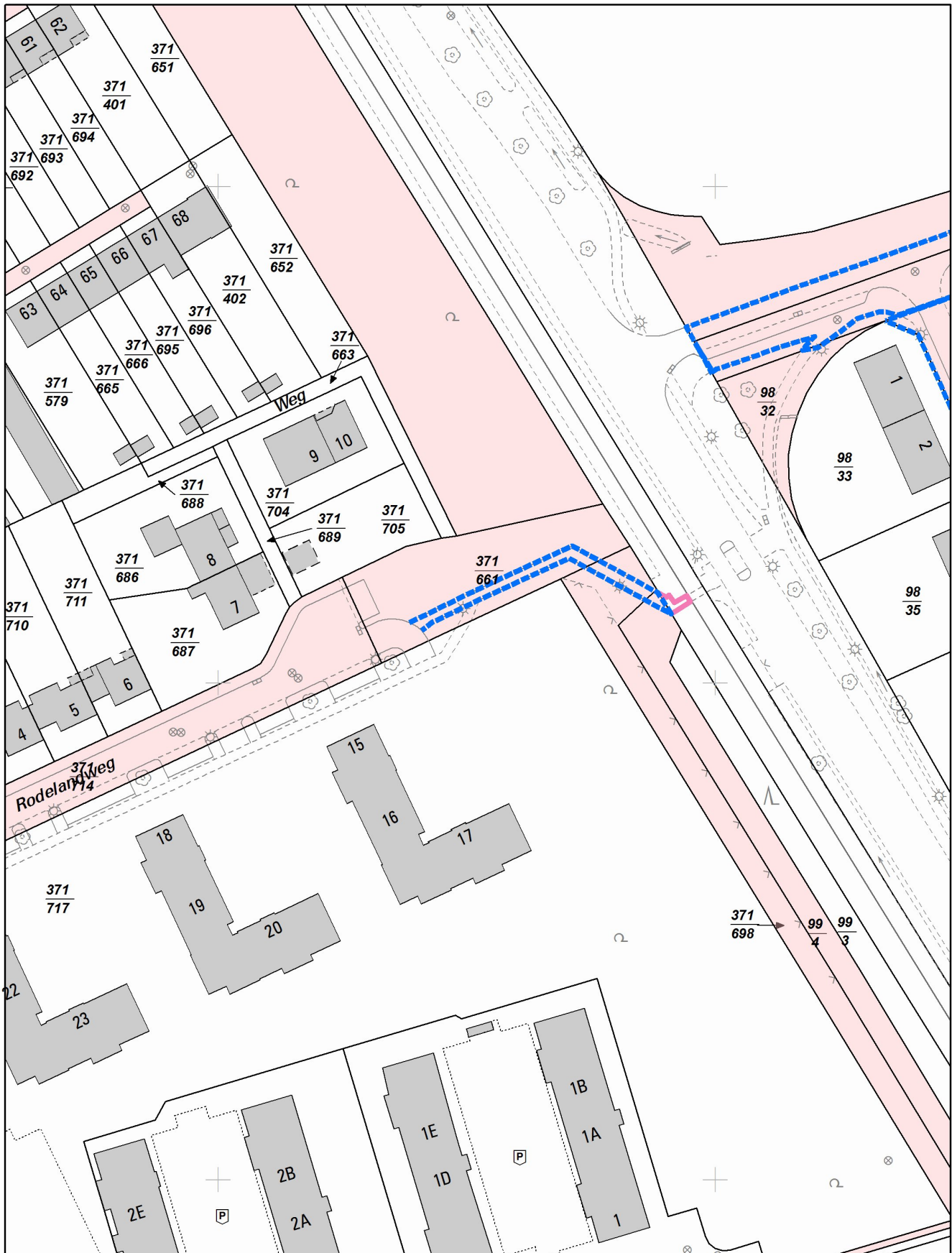
Der angegebene Maßstab ist in der Karte zu prüfen



Stadt Braunschweig



Fachbereich Stadtplanung
und Umweltschutz,
Abteilung Geoinformation



Nur für den
Dienstgebrauch

Angefertigt: 09.04.2015

Maßstab: 1:1.000

Erstellt für Maßstab



Der angegebene Maßstab ist in der Karte zu prüfen



Stadt Braunschweig



Fachbereich Stadtplanung
und Umweltschutz,
Abteilung Geoinformation



Öffentliche Bekanntmachung

Widmung gemäß § 6 des Niedersächsischen Straßengesetzes

Die in der Stadt Braunschweig nachfolgend genannten Straßen werden mit sofortiger Wirkung zu Gemeindestraßen mit den genannten Einschränkungen für den Benutzerkreis oder die Benutzungsart gewidmet, mit Ausnahme der laufenden Nummern 38 und 52, die Bestandteil der Kreisstraße werden (§ 6 Niedersächsisches Straßengesetz.)

Trägerin der Straßenbaulast ist die Stadt Braunschweig

Gegen diese Verfügung kann innerhalb eines Monats nach Bekanntgabe Klage beim Verwaltungsgericht Braunschweig, Wilhelmstraße 55, 38100 Braunschweig erhoben werden.

Lfd. Nr.	StBezR	Bezeichnung, Name der Straße	Anfangs- / Endpunkt	Länge / m	Straßengruppe	Benutzerkreis / Benutzungsart bzw. Bemerkungen
1	112	Am Oberstiege	ab Rabenrodestraße (Flurstücke 161/14, 161/12 und 161/16)	385,00 m	Gemeindestraße	-
2	112	In den Grashöfen	ab Rabenrodestraße (Flurstücke 160/3, 159/13, 161/5 und 161/8)	421,00 m	Gemeindestraße	-
3	112	Tulpenweg und Bevenroder Straße, Verbindungsweg	Tulpenweg 22 bis Bevenroder Straße 70 B (teilw. Flurstück 304/19)	40,00 m	Gemeindestraße	Geh- und Radweg
4	113	Tränkeweg	Tränkeweg 2 bis 6 (teilw. Flurstück 111)	91,00 m	Gemeindestraße	-
5	120	Bienenstraße	Herderstraße bis Altewiekring und Abzweigung bis Bienenstraße 4 (Flurstücke 521/1, 110/1, 794 und 520)	177,00 m und 32,00 m	Gemeindestraße	-
6	120	Bennemannstraße	Georg-Westermann-Allee bis St.-Leonhards-Garten (Flurstück 796)	102,00 m	Gemeindestraße	-
7	120	Herderstraße	von Herderstraße 4 und 5 bis St.-Leonhards-Garten (Flurstücke 795 und teilw. 523)	31,00 m	Gemeindestraße	-
8	120	Max-Osterloh-Platz und Giersbergstraße, Verbindungsweg	zwischen Max-Osterloh-Platz Nr. 7 und 8 (teilw. Flurstück 134/19)	25,00 m	Gemeindestraße	Gehweg
9	120	St.-Leonhards-Garten	Bennemannstraße, Herderstraße, Haus Nr. 3 und 53 (teilw. Flurstück 811)	377,00 m	Gemeindestraße	-
10	120	St.-Leonhards-Garten	Altewiekring bis St.-Leonhards-Garten 3 und 53 (Flurstück 519 und teilw. 811)	54,00 m	Gemeindestraße	-
11	120	St.-Leonhards-Garten, Weg	zwischen St.-Leonhards-Garten 19 und 21 (Flurstück 773)	29,50 m	Gemeindestraße	Geh- und Radweg
12	132	Rote Wiese	Teilfläche Flurstück 24/4, südl. von Grundstück Braunlager Straße 5 a bis Parkplatz Rote Wiese	350,00 m	sonstige Straße	Geh- und Radweg

13	132	Rote Wiese	Teilfläche Flurstück 24/4, süd-östl. von Grundstück Salzdahlumer Straße 188	120,00 m	sonstige Straße	Parkplatz und Fahrbahn
14	211	Breites Bleek	ab Leipziger Straße (Flurstücke 491, 494, 501, 505, 506)	566,00 m	Gemeindestraße	-
15	211	Breites Bleek und Ostpreußendamm, Verbindungsweg	zwischen Breites Bleek 31 und 33 (Flurstücke 501, 509)	62,00 m	Gemeindestraße	Geh- und Radweg
16	211	Hans-Sachs-Straße	ab Mascheroder Weg (Flurstücke 410, 457, 459, 472, 475)	355,00 m	Gemeindestraße	-
17	211	Hans-Sachs-Straße und Wilhem-Hauff-Weg, Verbindungswege	entlang der Rückseite der Grundstücke Hans-Sachs-Straße 21 bis 29 (Flurstücke 409 und 413)	35,00 m	Gemeindestraße	Gehweg - Radfahrer frei
18	211	Gebrüder-Grimm-Straße und Wilhelm-Hauff-Weg	entlang der Rückseite der Grundstücke Gertrud-Bäumer-Straße 2 bis 16 (Flurstücke 416 und 422)	86,00 m	Gemeindestraße	Gehweg
19	211	Im Zollfeld	zwischen den Häusern Thiedebacher Weg 39 und 40 bis Im Zollfeld 3 und 9 (teilw. Flurstück 93/76)	83,00 m	Gemeindestraße	Geh- und Radweg - Zufahrt auf die Grundstücke frei -
20	211	Lüdersstraße und Bahnhofstraße, Verbindungsweg	von Wendehammer Bahnhofstraße bis südl. des Grundstückes Bahnhofstraße 15 a (Flurstücke 127/1 und teilw. 127/3)	46,00 m	Gemeindestraße	Gehweg - Radfahrer und Zufahrt zu den Grundstücken Bahnhofstr. 15 und 15 a frei -
21	211	Lüdersstraße und Bahnhofstraße, Verbindungsweg	südl. des Grundstückes Bahnhofstr. 15 a bis Flurstück 119/17 (teilw. Flurstück 127/3)	67,00 m	Gemeindestraße	Gehweg - Radfahrer frei -
22	211	Lüdersstraße	Lüdersstraße 4 bis 10 inkl. Wendehammer (teilw. Flurstück 120/52)	122,00 m	Gemeindestraße	-
23	211	Lüdersstraße	Straßenfläche vor Lüdersstraße 27 mit Ausnahme der Parkplätze (teilw. Flurstück 119/17)	72,50 m	Gemeindestraße	-
24	211	Ostpreußendamm	von Ostpreußendamm 50 bis Einmündung Trakehnenstraße (teilw. Flurstück 189/308)	95,00 m	Gemeindestraße	-
25	213	Alter Rautheimer Weg	Alter Rautheimer Weg 25 bis 27 (teilw. Flurstück 713/1)	67,00 m	Gemeindestraße	-
26	213	Am Mascheroder Holz	Alte Kirchstraße bis Wendehammer (Flurstücke 55/6, 55/25 und teilw. 55/5)	329,00 m	Gemeindestraße	-
27	213	Am Rautheimer Holze, Stichstraßen	von Am Rautheimer Holze 29 B und 31 bis Wendehammer und von Am Rautheimer Holze 17 und 27 bis Wendehammer (Flurstücke 724, 725/1, 725/17 und 725/14)	57,00 m und 71,00 m	Gemeindestraße	-
28	213	Griegstraße und Wesemeierstraße, Verbindungsweg	von Griegstraße 6 und 7 bis Wesemeierstraße 13 und 14 (Flurstück 837)	68,00 m	Gemeindestraße	Gehweg
29	213	Möncheweg und Hans-Geitel-Straße, Verbindungswege	Wege vor den Hausnummern Möncheweg 57 bis 60, 61 bis 64, 65 bis 68, 69 bis 72 und 73 bis 76 (Flurstücke 58, 63, 68, 73 und 78)	5 x 35,00 m	Gemeindestraße	Gehweg

30	221	Ilmweg	Ilmweg 13 bis Saalestraße 2 (Flurstücke 117/4, 118/4, 117/8, 114/3 und Teilflächen der Flurstücke 114/22, 117/9, 114/28 und 117/10)	400,00 m	Gemeindestraße	Geh- und Radweg
31	221	Lichtenberger Straße und Lechstraße, Verbindungsweg	von der Lichtenberger Straße 29 bis zu den Nummern 25c und 27c (Flurstück 68/1 und teilw. 19/82)	43,00 m	Gemeindestraße	Geh- und Radweg
32	221	Rheinring	Parkplätze vor Rheinring 48 - 58 (Flurstück 157/5)	48,00 m	Gemeindestraße	Parkplatz
33	222	Geitelder Berg	ab Straße Am Sender (Flurstücke 60/8 und 60/9)	360,00 m	Gemeindestraße	-
34	222	Geitelder Berg, Weg	zw. den Häusern Geitelder Berg Nr. 17 und 19 (Flurstück 60/3)	27,00 m	Gemeindestraße	Gehweg
35	222	Günter-Sauer-Weg	zwischen Dornbusch und Im Sommerfeld (Flurstücke 117/123 und 117/4)	78,00 m	Gemeindestraße	Gehweg
36	222	Holzfeld	ab Steinbergstraße (Flurstück 60/14)	422,00 m	Gemeindestraße	-
37	222	Holzfeld, Wege	entlang Holzfeld Nr. 21 und 29 (Flurstück 60/4) und zwischen Holzfeld 11 und Geitelder Berg (teilw. Flurstück 60/12)	29,00 m und 26,00 m	Gemeindestraße	Geh- und Radweg
38	222/224	K 64, Rünigenstraße, Geh- und Radweg	Rünigenstraße (Ortsausgang Geitelde, Rünigenstraße 20 bis Ortseingang Rünigen, Autobahnüberführung)	1.500,00 m	Kreisstraße	Geh- und Radweg (K 64)
39	310	Am Jödebrunnen	Münchenstraße bis einschließlich Wendehammer (teilw. Flurstücke 64/15 und 1/1)	135,00 m	sonstige Straße	-
40	310	Am Ölper Berge und Am Flaschendreherkamp, Verbindungsweg	Weg entlang der Häuser Bei dem Gerichte 1 bis 4 (teilw. Flurstück 241/28)	65,00 m	Gemeindestraße	Gehweg
41	310	Müncheweiden	Blumenstraße bis Wendehammer (Flurstück 55/5)	65,00 m	Gemeindestraße	-
42	310	Am Füllerkamp	Am Füllerkamp 22, Flurstück 41/395	16,00 m	Gemeindestraße	-
43	321	Beekswiese	ab Lammer Busch (Flurstück 674)	422,00 m	Gemeindestraße	-
44	321	Beekswiese, Wege	Beekswiese 55 bis 51 und von Beekswiese 21 bis 21a (Flurstücke 685 und 740)	50,00 m und 47,00 m	Gemeindestraße	Geh- und Radweg
45	321	Birnbauskamp	ab Lammer Busch (Flurstücke 773 und 799)	405,00 m	Gemeindestraße	-
46	321	Birnbauskamp und Bickberg, Verbindungswege	entlang Birnbauskamp 13 und 15 und zwischen Birnbauskamp 27/27 A und 29 (Flurstücke 803 und 813)	29,00 m und 43,00 m	Gemeindestraße	Gehweg, Zufahrt zu den Grundstücken frei
47	321	Krühgarten	ab Rischauer Moor (Flurstück 986)	543,00 m	Gemeindestraße	-
48	321	Krühgarten, Weg	entlang Krühgarten 29 und 31 (Flurstück 979)	33,00 m	Gemeindestraße	Geh- und Radweg
49	321	Lammer Busch	Kreisverkehrsplatz Neudammstraße bis Hausnummer 35 (Flurstücke 196/10, 196/15, 747)	340,00 m	Gemeindestraße	-
50	321	Lammer Busch	Neudammstraße bis Lammer Busch 94 (Flurstücke 197/5, 668, 655, 662)	577,00 m	Gemeindestraße	-

51	321	Lammer Busch, Weg	Verbindungsweg zwischen Lammer Busch 11 und 129 (Flurstück 749)	114,00 m	Gemeindestraße	Geh- und Radweg
52	321	Neudammstraße, Kreisstraße 80	Flurstücke 255/13, 255/14, 255/15	168,00 m	Kreisstraße	Geh- und Radweg
53	321	Oberholz	zwischen Dorothea-Erxleben-Straße und Rischauer Moor (Flurstücke 664/42 und 664/43)	76,00 m	Gemeindestraße	-
54	321	Raffkamp	Raffkamp 1 bis 26 (Flurstück 846)	258,00 m	Gemeindestraße	-
55	321	Raffkamp, Weg	entlang Raffkamp 6 und 8 (Flurstück 798)	33,00 m	Gemeindestraße	Geh- und Radweg
56	321	Rischauer Moor	zw. Krühgarten und Oberholz (Flurstück 1044)	561,00 m	Gemeindestraße	-
57	321	Rundehoff	Lammer Busch bis Wendehammer (Flurstück 768)	135,00 m	Gemeindestraße	-
58	322/323	Carl-Miele-Straße und Veltenhöferstraße, Verbindungsweg	Wegeverbindung von der Carl-Miele-Straße bis zur Veltenhöfer Straße entlang der Stadtbahntrasse Rühme - Wenden	1.021,00 m	Gemeindestraße	Geh- und Radweg
59	323	Lindenstraße und Gellertstraße, Verbindungsweg	entlang der Häuser Lindenstraße 10 und Gellertstraße 11 und 13 (teilw. Flurstücke 76/21 und 76/117)	91,00 m	Gemeindestraße	Geh- und Radweg
60	331	Konstantin-Uhde-Straße	ab Gehweg Pockelsstraße bis Konstantin-Uhde-Str. 20 (Flurstück 108/18)	104,00 m	Gemeindestraße	Gehweg
61	331	Ligusterweg	Lingusterweg 44a bis östl. Grundstücksgrenze Kleebreite 8 (teilw. Flurstück 120/137)	220,00 m	Gemeindestraße	-
62	332	Bienroder Weg und Stegmannstraße, Verbindungsweg	zwischen Stegmannstr. 19 und 37 bis zum Bienroder Weg (Flurstück 341/14 und teilw. 436/2)	50,00 m	Gemeindestraße	Geh- und Radweg
63	332	Boeselagerstraße	Steinriedendamm bis Boeselagerstraße 4 (Flurstücke 26/2, 26/4, 26/5, 16/9, 16/10 und teilw. 16/8)	295,00 m	Gemeindestraße	-
64	332	Im Bastholz	Einmündung Forststraße bis Im Bastholz 24 (teilw. Flurstücke 90/2 und 98/68)	152,00 m	Gemeindestraße	-
65	332	Im Bastholz	Im Bastholz 24 bis Einmündung In den Waashainen (teilw. Flurstück 161/6)	40,00 m	Gemeindestraße	Geh- und Radweg, Zufahrt zu Garage Grundstück Im Bastholz 24 frei
66	332	Im Bastholz	Im Bastholz 1 bis Wendehammer (teilw. Flurstück 98/68)	226,00 m	Gemeindestraße	-
67	332	Im Bastholz	Im Bastholz 24 bis Wendehammer (Flurstück 98/29)	72,00 m	Gemeindestraße	-
68	332	In den Waashainen	Forststraße bis Einmündung Im Bastholz (Flurstück 89)	426,00 m	Gemeindestraße	-
69	332	Rodelandweg und Forststraße, Verbindungsweg	Rodelandweg 10 bis Forststraße (teilw. Flurstücke 371/661, 371/698 und 99/4)	57,00 m	Gemeindestraße	Gehweg

Betreff:

**Verwendung der bezirklichen Mittel 2015 im Stadtbezirk 213 –
Südstadt-Rautheim-Mascherode**

Organisationseinheit:

Dezernat II
10 Fachbereich Zentrale Dienste

Datum:

01.07.2015

Beratungsfolge

Stadtbezirksrat im Stadtbezirk 213 Südstadt-Rautheim-Mascherode
(Entscheidung)

Sitzungstermin

14.07.2015

Status

Ö

Beschluss:

Die in 2015 veranschlagten Haushaltsmittel einschließlich der Haushaltsausgabereste des Stadtbezirks 213 – Südstadt-Rautheim-Mascherode werden wie folgt verwendet:

1. Einrichtungsgegenstände bezirkliche Schulen	1.395,00 €
2. Ortsbüchereien	1.600,00 €
3. Straßenunterhaltung an bezirklichen Straßen	15.100,00 €
4. Grünanlagenunterhaltung	400,00 €
5. Hochbauunterhaltung Friedhöfe	1.400,00 €
6. Grünanlagenunterhaltung Friedhöfe	200,00 €

Der Verwaltungsvorschlag für die Verwendung ergibt sich aus dem Beschlusstext.

Sachverhalt:

1. Einrichtungsgegenstände bezirkliche Schulen

GS Mascheroder Holz
Zuschuss Schulküche 500,00 €

GS Rautheim
2 Schaukästen 598,00 €

GS Lindenburgsiedlung
1 Kombischrank 297,00 €

Summe **1.395,00 €**

2. Ortsbüchereien

Ortsbücherei Rautheim 737,00 €
Ortsbücherei Südstadt 863,00 €

Summe **1.600,00 €**

Die Mittel wurden mit einem Sockelbetrag von 500 € für jede Ortsbücherei und Berechnung der Restmittel nach Ausleihzahlen des Vorjahres (Rautheim 3.960, Südstadt 6.070 Ausleihen) verteilt.

3. Straßenunterhaltung an bezirklichen Straßen

Alter Rautheimer Weg Vor Haus-Nr. 39 – 50; Gehweg; Baumscheiben vergrößern nicht beitragspflichtig	5.000,00 €
Alter Rautheimer Weg Vor Haus-Nr. 39 – 50; Gehweg; Beton-Verbundsteinpflaster regulieren in einzelnen Flächen; ca. 100 m²; nicht beitragspflichtig	5.000,00 €
Buchenkamp Gehweg Ostseite; an den Baumscheiben Beton- Verbundsteinpflaster regulieren; ca. 70 m²; nicht beitragspflichtig	3.500,00 €
In den Springäckern (Rest aus 2014) Vor Haus-Nr. 14 und 45; Gehweg; (Rest aus 2014); Betonplatten regulieren in einzelnen Flächen; ca 80 m²; nicht beitragspflichtig	4.000,00 €
Siedlerkamp Gesamte Länge, Ostseite; Gehweg; Betonplatten regulieren in einzelnen Flächen; ca 90 m²; nicht beitragspflichtig	4.500,00 €
Am Spitzen Hey Ostseite und 5 Stichwege nach Osten; Gehweg; Betonplatten regulieren in einzelnen Flächen; ca. 100 m²; nicht beitragspflichtig	5.000,00 €
Zum Ackerberg Vor Haus-Nr. 1 – 3; Gehweg; Beton-Verbundsteinpflaster regulieren in einzelnen Flächen; ca. 80 m²; Nicht beitragspflichtig	4.000,00 €
Am Kleinen Schafkamp Vor Haus-Nr. 2 – 4; Gehweg; Betonplatten regulieren in einzelnen Flächen, ca. 80 m²; nicht beitragspflichtig	4.000,00 €

Die Fachverwaltung hat von einer Einstufung nach Prioritäten abgesehen.

4. Grünanlagenunterhaltung	400,00 €
Pflanzung von weiteren Vogelnährgehölzen am Naturdenkmal Springbachquelle	
5. Hochbauunterhaltung Friedhöfe	1.400,00 €
<u>Friedhof Rautheim</u> : Sanierung des hinteren Gebäudeanbaus (Gangbarmachung der Türanlage)	
6. Grünanlagenunterhaltung Friedhöfe	200,00 €
<u>Friedhof Rautheim</u> : Aufwertung des Grabfeldes für Sozialbestattungen durch zusätzliche Pflegearbeiten	

Es bestehen Haushaltsausgabereste bei:

1. Bezirkliche Schulen	0,01 €
2. Grünanlagenunterhaltung	400,00 €
4. Grünanlagenunterhaltung Friedhöfe	400,00 €

Der Stadtbezirksrat Südstadt-Rautheim-Mascherode hat im laufenden Haushaltsjahr von dem Recht, die Haushaltsmittel als Budget zugewiesen zu bekommen (§ 16 Abs. 2 der Hauptsatzung der Stadt Braunschweig), Gebrauch gemacht.

Ruppert

Anlage/n:

Liste Mittelbeschlüsse Stadtbezirksrat 213 – Südstadt-Rautheim-Mascherode.

[illegible]

Betreff:

Planung und Ausbau des Verbindungsweges Zum Hohen Holz/Am Mascheroder Holz

Organisationseinheit:

Dezernat III
66 Fachbereich Tiefbau und Verkehr

Datum:

07.07.2015

Beratungsfolge

Stadtbezirksrat im Stadtbezirk 213 Südstadt-Rautheim-Mascherode
(Entscheidung)

Sitzungstermin

14.07.2015

Status

Ö

Beschluss:

„Der Planung und dem Ausbau des Verbindungsweges Zum Hohen Holz/Am Mascheroder Holz wird zugestimmt.“

Sachverhalt:

Begründung:

Die Beschlusskompetenz des Stadtbezirksrates ergibt sich aus § 93 Abs. 1 NKomVG i. V. mit § 16 Abs. 1 Nr. 6 Hauptsatzung der Stadt Braunschweig. Im Sinne dieser Zuständigkeitsnorm handelt es sich bei der Entscheidung über die Planung und den Bau des Verbindungsweges „Am Großen Schafkamp/Am Mascheroder Holz“ um eine Angelegenheit, die auf den Stadtbezirksrat per Hauptsatzung übertragen wurde, da die Bedeutung des Verbindungsweges nicht über den Stadtbezirk hinausgeht.

Anlass:

Im Zuge der Aufstellung des Bebauungsplans „Möncheweg/Alte Kirchstraße“ war die Realisierung eines Verbindungsweges durch die Kleingartenanlage „Zu den Linden“ zur Optimierung der Anbindung dieses Gebietes an den Kinderspielplatz im benachbarten Baugebiet „Großer Schafkamp“ angestrebt. Dies scheiterte bisher am fehlenden Grunderwerb. Inzwischen konnte die Stadt die notwendige Grundstücksfläche ankaufen, so dass der Bau des Verbindungsweges möglich ist.

Planung:

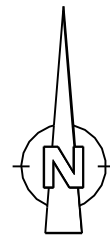
Die Planung sieht einen Weg zwischen den Straßen „Zum Hohen Holz“ und „Am Mascheroder Holz“ mit einer Gesamtlänge von ca. 70 m vor. Der Weg wird auf 2,50 m mit Betonsteinpflaster versehen und auf beiden Seiten mit einem Tiefbord abgestützt. Der Kleingartenverein „Zu den Linden“ wird mit einem Zaun zum Weg abgegrenzt, der mit Toren zur Wiederherstellung der Wegeverbindungen im Gartenverein versehen wird. Der Verbindungsweg wird beleuchtet.

Finanzierung:

Die für die Baumaßnahme notwendigen Haushaltsmittel in Höhe von 53.000 € stehen bei dem Projekt 5E.660012 zur Verfügung. Es ist beabsichtigt, das Bauvorhaben im Herbst d. J. durchzuführen.

Leuer

Anlage



10

11



Stadt



Tiefbau und Verkehr
Bohlweg 30
38100 Braunschweig

Verbindungsweg

	Datum	Name	Maßstab : 1 : 500
bearbeitet :	28.04.2015	Ruske	
gezeichnet :	14.04.2015	Lau	

Betreff:
Radverkehrsführung Stöckheimstraße

Organisationseinheit:
Dezernat III
66 Fachbereich Tiefbau und Verkehr

Datum:
13.07.2015

<i>Beratungsfolge</i>	<i>Sitzungstermin</i>	<i>Status</i>
Stadtbezirksrat im Stadtbezirk 213 Südstadt-Rautheim-Mascherode (Vorberatung)	14.07.2015	Ö
Planungs- und Umweltausschuss (Entscheidung)	23.09.2015	Ö

Beschluss:

„Im Verlauf der Stöckheimstraße in Mascherode werden zwischen Ortseingang und Kreisverkehr beidseitig Schutzstreifen für den Radverkehr eingerichtet.“

Sachverhalt:

Beschlusskompetenz des Planungs- und Umweltausschusses

Die Beschlusskompetenz des Planungs- und Umweltausschusses ergibt sich aus § 76 (3) Satz 1 NKomVG in Verbindung mit § 6 Ziff. 4 lit. a Hauptsatzung. Im Sinne dieser Zuständigkeitsnorm handelt es sich bei der Entscheidung über die Umgestaltung der Stöckheimstraße um einen Beschluss über die Planung von Straßenbaumaßnahmen, für die der Planungs- und Umweltausschuss beschlusszuständig ist.

Anlass

Die Stöckheimstraße ist Teil der Ortsdurchfahrt der Landesstraße L 630 durch Mascherode. Entlang der L 630 zwischen Salzdahlum und Mascherode wird in Kürze ein Radweg gebaut. Entlang der L 630 in Richtung Stöckheim gibt es bereits einen Radweg. Gegenstand dieser Planung ist der Abschnitt der Stöckheimstraße zwischen dem Kreisverkehr in Mascherode und dem Ortsausgang. Dort besteht auf einem Teilabschnitt ein Radfahrstreifen in Fahrtrichtung Osten. In Fahrtrichtung Westen wird der Radverkehr auf einem kombinierten Rad-/Gehweg auf Gehwegniveau geführt. Diese Führung ist wegen der Kombination mit dem Fußverkehr, insbesondere auch im Bereich der Bushaltestelle, für einen zügigen Radverkehr im Zuge der Landesstraße nicht ideal.

Ziel dieser Planung ist eine einheitliche und durchgehende Radverkehrsführung für diesen Abschnitt der Ortsdurchfahrt und zugleich eine Beruhigung der Verkehrsverhältnisse in dieser Ortseingangssituation. Anwohner aus dem Bereich der Stöckheimstraße und Eltern von Schülern der Grundschule Am Mascheroder Holz hatten die Verwaltung gebeten, den Verkehr im Bereich der Bushaltestellen "In den Springäckern" insbesondere im Interesse der dort morgens wartenden Schulkinder zu beruhigen.

Die Verwaltung schlägt vor, in beiden Fahrtrichtungen Radverkehrsanlagen auf der Fahrbahn vorzusehen. Dies hat neben der sicheren und zügigen Führung und der guten Sichtbarkeit des Radverkehrs zugleich den Vorteil, dass die Fahrbahn optisch eingeengt

wird. Dadurch hebt sich dieser innerörtliche Streckenabschnitt deutlich von der westlich liegenden freien Außerortsstrecke ab. Die Verwaltung erwartet, dass dies zu einer Beruhigung des Verkehrs beitragen wird. Ergänzend hat die Verwaltung im Juni diesen Jahres vorübergehend ein Geschwindigkeitsdisplay installiert.

Die Fahrbahn ist mit ca. 7,50 m nicht ausreichend breit, um auf beiden Straßenseiten Radfahrstreifen zu markieren. Vorgesehen ist die Markierung von Schutzstreifen. Diese Lösung ist bei den Verkehrsmengen von ca. 8.000 bis 10.000 Kfz/Tag (Prognose 2020 gemäß Verkehrsmodell Braunschweig) gemäß ERA (Empfehlung für Radverkehrsanlagen) geeignet. Zugleich würde bei dieser Lösung die im Ortseingangsbereich noch vorhandene Mittelmarkierung entfallen. Auch dies unterstreicht den Innerortscharakter dieser Straße. Die Bushaltestellen werden ergänzend durch Schriftzüge "BUS" hervorgehoben.

Leuer

Anlage/n:

