

*Betreff:***Verordnung zur Regelung von Art und Umfang der Straßenreinigung in der Stadt Braunschweig (Straßenreinigungsverordnung)***Organisationseinheit:*

Dezernat III

66 Fachbereich Tiefbau und Verkehr

*Datum:*

08.09.2015

<i>Beratungsfolge</i>	<i>Sitzungstermin</i>	<i>Status</i>
Stadtbezirksrat im Stadtbezirk 213 Südstadt-Rautheim-Mascherode (Vorberatung)	22.09.2015	Ö
Stadtbezirksrat im Stadtbezirk 321 Lehdorf-Watenbüttel (Vorberatung)	22.09.2015	Ö
Stadtbezirksrat im Stadtbezirk 112 Wabe-Schunter-Beberbach (Vorberatung)	23.09.2015	Ö
Stadtbezirksrat im Stadtbezirk 212 Heidberg-Melverode (Vorberatung)	23.09.2015	Ö
Stadtbezirksrat im Stadtbezirk 120 Östliches Ringgebiet (Vorberatung)	24.09.2015	Ö
Stadtbezirksrat im Stadtbezirk 211 Stöckheim-Leiferde (Vorberatung)	24.09.2015	Ö
Stadtbezirksrat im Stadtbezirk 331 Nordstadt (Vorberatung)	24.09.2015	Ö
Stadtbezirksrat im Stadtbezirk 310 Westliches Ringgebiet (Vorberatung)	29.09.2015	Ö
Stadtbezirksrat im Stadtbezirk 323 Wenden-Thune-Harxbüttel (Vorberatung)	29.09.2015	Ö
Stadtbezirksrat im Stadtbezirk 131 Innenstadt (Vorberatung)	30.09.2015	Ö
Stadtbezirksrat im Stadtbezirk 132 Viewegsgarten-Bebelhof (Vorberatung)	30.09.2015	Ö
Stadtbezirksrat im Stadtbezirk 221 Weststadt (Vorberatung)	30.09.2015	Ö
Stadtbezirksrat im Stadtbezirk 322 Veltenhof-Rühme (Vorberatung)	30.09.2015	Ö
Stadtbezirksrat im Stadtbezirk 222 Timmerlah-Geitelde-Stiddien (Vorberatung)	01.10.2015	Ö
Stadtbezirksrat im Stadtbezirk 332 Schunteraue (Vorberatung)	01.10.2015	Ö
Bauausschuss (Vorberatung)	03.11.2015	Ö
Verwaltungsausschuss (Vorberatung)	10.11.2015	N
Rat der Stadt Braunschweig (Entscheidung)	17.11.2015	Ö

**Beschluss:**

Die als Anlage 1 beigefügte Verordnung zur Regelung von Art und Umfang der Straßenreinigung in der Stadt Braunschweig (Straßenreinigungsverordnung) wird beschlossen.

**Sachverhalt:**

Die Beschlusskompetenz des Rates ergibt sich aus § 58 Absatz 1 Nr. 5 des Niedersächsischen Kommunalverfassungsgesetzes. Im Sinne dieser Zuständigkeitsnorm handelt es sich bei der Vorlage um einen Ordnungsbeschluss, für den der Rat beschlusszuständig ist.

Allgemeine Erläuterungen

Die vorliegende Fassung der Straßenreinigungsverordnung basiert auf der gleichnamigen Straßenreinigungsverordnung vom 10. Dezember 2002, die durch die neue Straßenreinigungsverordnung ersetzt wird.

Die Straßenreinigungsverordnung regelt den Umfang der Reinigungspflichten in der Stadt Braunschweig. Insbesondere sind dort die Reinigungsklassen festgelegt, die bestimmen, in welcher Häufigkeit die Straßen im Stadtgebiet zu reinigen sind. Zudem werden die Winterdienstpflichten definiert.

Zu der Straßenreinigungsverordnung gibt es als Anlage das Straßenverzeichnis, in dem die Straßen, Wege und Plätze verschiedenen Reinigungsklassen zugeordnet werden. Zur Straße gehören Fahrbahnen, Gehwege, Radwege und öffentliche Parkplätze. Aus der Reinigungsklasse ergibt sich die Häufigkeit der zu leistenden Reinigungen (§ 4).

In den allgemeinen Reinigungsklassen I bis V werden die Reinigungen mit regelmäßigen Rhythmen durchgeführt. Der Übertragungsvermerk „Ü“ hat bei diesen Reinigungsklassen zur Folge, dass die gesamte Straßenreinigung bis zur Straßenmitte (inkl. Fahrbahn) auf die Eigentümer der anliegenden Grundstücke übertragen ist. Das bedeutet, dass in diesen Straßen oder Straßenabschnitten keine Gebühr für die Reinigung erhoben wird.

In der Innenstadt gelten die besonderen Reinigungsklassen 10 bis 29, in denen die Reinigungshäufigkeit mit der Anzahl der Reinigungen pro Jahr angegeben wird. Die ALBA Braunschweig GmbH (ALBA) führt diese entsprechend der Vorgabe aus der Straßenreinigungsverordnung nach Bedarf durch. Bei Straßen mit einem „W“-Vermerk wird durch ALBA ein Winterdienst auf Gehwegen, der über die Verpflichtungen der Anlieger hinaus geht, erbracht.

Die Festlegung der Reinigungsklassen orientiert sich am Grad der zu erwartenden Verschmutzung. Diese ergibt sich vor allem aus der Verkehrsbelastung, Einwohnerdichte, Infrastruktur (Supermärkte und ähnliche Anziehungspunkte), Vegetation (insbes. Bäume) und der ggf. vorhandenen Papierkörbe.

Eine komplette Übertragung der Reinigung an die Anlieger erfolgt nur bei geringer Verkehrsbelastung (Anlieger dürfen bei der Reinigung nicht durch den Verkehr gefährdet sein).

## Änderungen in der Anlage Straßenverzeichnis

Eine Anpassung des Straßenverzeichnisses erfolgt turnusmäßig auf Grund verschiedener Aspekte:

- Änderungsvorschläge aus Verwaltung, Politik und Bürgerschaft
- neu gewidmete Straßen, insbesondere in Neubaugebieten
- geänderte Straßenverhältnisse aufgrund von Neugestaltungen und Umbauten
- Korrektur von ungenauen bzw. fehlerhaften Beschreibungen von Straßenbereichen
- redaktionelle Änderungen bei den Straßenabschnittsbezeichnungen

Im Laufe des letzten und dieses Jahres erfolgte eine Überprüfung der Widmung der im Straßenverzeichnis aufgelisteten Straßen. Die Widmung für den öffentlichen Straßenverkehr ist eine Voraussetzung dafür, dass diese Straße vom öffentlich-rechtlichen Reinigungsrecht erfasst wird (§ 52 Niedersächsisches Straßengesetz). In Folge dieser Überprüfung werden die Bezeichnungen entsprechend der Widmung angepasst.

Die Vorschläge wurden mit ALBA abgestimmt.

In der Anlage 3 sind die beabsichtigten Änderungen nach Stadtbezirken sortiert einzeln erläutert.

i. A. Hornung

### **Anlage/n:**

1. Straßenreinigungsverordnung inkl. Straßenverzeichnis
2. Teilsynopse mit den Änderungen der Straßenreinigungsverordnung
3. Änderung des Straßenverzeichnisses
4. Erläuterung der Änderungen in den Stadtbezirken

**Verordnung zur Regelung von Art und Umfang der  
Straßenreinigung  
in der Stadt Braunschweig  
(Straßenreinigungsverordnung)  
vom 17. November 2015**

Aufgrund des § 52 des Nds. Straßengesetzes in der Fassung vom 24. September 1980 (Nds. GVBl. S. 359), zuletzt geändert durch Artikel 5 des Gesetzes vom 22. Oktober 2014 (Nds. GVBl. S. 291) und der §§ 1 und 55 des Nds. Gesetzes über die öffentliche Sicherheit und Ordnung in der Fassung vom 9. Januar 2005 (Nds. GVBl. S. 9), zuletzt geändert durch Artikel 4 des Gesetzes vom 16. Dezember 2014 (Nds. GVBl. S. 436) hat der Rat der Stadt Braunschweig folgende Verordnung beschlossen:

**§ 1**

Geltungsbereich

(1) Diese Verordnung gilt für die Straßenreinigung auf den öffentlichen Straßen innerhalb der geschlossenen Ortslagen einschließlich der Ortsdurchfahrten von Bundes- und Landesstraßen. Geschlossene Ortslagen sind die Teile des Stadtgebietes, die in geschlossener oder offener Bauweise zusammenhängend bebaut sind. Einzelne unbebaute Grundstücke, zur Bebauung ungeeignetes oder ihr entzogenes Gelände oder einseitige Bebauung unterbrechen den Zusammenhang nicht.

(2) Zu den der Straßenreinigung unterliegenden Straßen gehören die öffentlichen Straßen, Wege und Plätze - im folgenden einheitlich Straße genannt - einschließlich der Fahrbahnen, Gossen, Rad- und Gehwege, Parkstreifen und -plätze sowie begrünte Mittel- und Trennstreifen ohne Rücksicht auf ihre Befestigung. Als Gehwege gelten alle selbstständigen Gehwege, die gemeinsamen Fuß- und Radwege (Zeichen 240 zu § 41 StVO) und alle erkennbar abgesetzt für die Benutzung durch Fußgänger vorgesehenen Straßenteile, auch in verkehrsberuhigten Bereichen (Zeichen 325/326 zu § 42 Absatz 4 Ziffer 4a StVO).

(3) In den Fällen, die von dieser Verordnung nicht eindeutig erfasst sind, entscheidet die Stadt im Einzelfall nach Anhörung der Beteiligten.

**§ 2**

Reinigungspflichtiger

Wer nach Maßgaben der folgenden Vorschriften reinigungspflichtig ist, bestimmt sich nach dem Nds. Straßengesetz in Verbindung mit der Straßenreinigungssatzung der Stadt Braunschweig in der jeweils gültigen Fassung.

**§ 3**

Art und Umfang der Straßenreinigung

(1) Die Reinigungspflicht umfasst insbesondere die Beseitigung von Schmutz, Kehrlicht, Laub, Schlamm, Abfällen und sonstigem Unrat sowie die Räumung von Schnee und das Bestreuen bei Winterglätte auf den Gehwegen, gemeinsamen Rad- und Gehwegen (Zeichen 240 zu § 41 StVO), Fußgängerüberwegen und gefährlichen Fahrbahnstellen mit nicht unbedeutendem Verkehr bzw. gefährlichen Stellen separater Radwege mit nicht unbedeutendem Verkehr. Wildkräuter sind unabhängig von der Reinigungsklasse zu beseitigen.

Zur Vorbeugung von Straßenverunreinigungen wird die erforderliche Öffentlichkeitsarbeit geleistet.

(2) Besondere Verunreinigungen, wie z. B. durch den Verkauf von Waren, die An- oder Abfuhr von Brenn- oder Baustoffen, Bauarbeiten, Unfälle, Tiere, Ölspuren, abgefallene Gebäudeteile, Äste oder Zweige sowie Abfallablagerungen, sind unverzüglich vom Verursacher zu beseitigen. Trifft die Reinigungspflicht nach anderen Vorschriften des öffentlichen Rechts einen Dritten, so geht dessen Pflicht zur Reinigung vor. Die Stadt ist berechtigt, die Verunreinigungen auf Kosten des Verursachers zu beseitigen. Bei öffentlichen Veranstaltungen steht der Veranstalter dem Verursacher gleich. Besondere Verunreinigungen und Abfallablagerungen werden nach Bedarf und in geeigneter Weise auch außerhalb der regelmäßigen Reinigung beseitigt.

(3) Die von der Stadt aufgestellten Abfallbehälter sind ausschließlich für Abfälle bestimmt, die bei der Teilnahme am Verkehr anfallen.

(4) Ist die Straßenreinigung mit erheblicher Staubentwicklung verbunden, so sollen die zu reinigenden Straßen besprengt werden, soweit es die Verkehrssicherheit erlaubt. Bei Frost ist das Besprengen mit Wasser verboten.

(5) Bei der Reinigung dürfen Schmutz und sonstige Abfälle sowie Schnee und Eis nicht dem Nachbarn zugekehrt oder in Gossen, Gräben, Einflußöffnungen der Straßenkanäle und auf die Hydrantendeckel gefegt werden. Dies gilt nicht für Straßenreinigungs- und Winterdienstfahrzeuge der Stadt Braunschweig oder von ihr beauftragter Dritter.

**§ 4**

Durchführung der Reinigung

(1) Maßgebend für die Reinigung sind die Verkehrsbelastung und der Verschmutzungsgrad; dem sich hieraus ergebenden Reinigungsbedürfnis entsprechend sind die Straßen im Stadtgebiet in dem als Anlage beigefügten Straßenverzeichnis, das Bestandteil dieser Verordnung ist, in allgemeine und besondere Reinigungsklassen eingeteilt.

(2) Die Fahrbahnen einschließlich der Fußgängerstraßen sind zu reinigen in den

a) allgemeinen Reinigungsklassen

Reinigungsklasse I	fünfmal wöchentlich
Reinigungsklasse II	zweimal wöchentlich
Reinigungsklasse III	einmal wöchentlich
Reinigungsklasse IV	einmal in zwei Wochen
Reinigungsklasse V	einmal in vier Wochen

b) besonderen Reinigungsklassen

Reinigungsklasse 11	365 x jährlich
Reinigungsklasse 12	200 x jährlich
Reinigungsklasse 14	200 x jährlich
Reinigungsklasse 16	150 x jährlich
Reinigungsklasse 17	150 x jährlich
Reinigungsklasse 18	150 x jährlich
Reinigungsklasse 19	150 x jährlich
Reinigungsklasse 20	100 x jährlich
Reinigungsklasse 22	100 x jährlich
Reinigungsklasse 29	750 x jährlich



(3) Gehwege sowie begrünte Mittel- und Trennstreifen sind zu reinigen in den

a) allgemeinen Reinigungsklassen

Reinigungsklasse I	sechsmal monatlich
Reinigungsklasse II	einmal wöchentlich
Reinigungsklasse III	einmal wöchentlich
Reinigungsklasse IV	einmal in zwei Wochen
Reinigungsklasse V	einmal in vier Wochen

b) besonderen Reinigungsklassen

Reinigungsklasse 12	365 x jährlich
Reinigungsklasse 14	150 x jährlich
Reinigungsklasse 16	200 x jährlich
Reinigungsklasse 17	150 x jährlich
Reinigungsklasse 18	100 x jährlich
Reinigungsklasse 20	365 x jährlich
Reinigungsklasse 22	150 x jährlich

In den Reinigungsklassen 11 und 19 ist die Gehwegreinigung einmal wöchentlich durchzuführen.

(4) Radwege und Fahrradstraßen sind wie Fahrbahnen zu reinigen. Dies gilt nicht für kombinierte Geh- und Radwege (Zeichen 240 zu § 41 StVO). Öffentliche Parkplätze und Parkstreifen sind einmal in zwei Wochen zu reinigen. Gehwege im Bereich der Innenstadt, die keiner Fahrbahn zugeordnet sind, sind wie Fußgängerstraßen zu reinigen.

## § 5

### Durchführung des Winterdienstes

(1) Von Schnee zu räumen und bei Winterglätte bestreut zu halten sind die Gehwege und die gemeinsamen Rad- und Gehwege in einer Breite von mindestens 1,50 m, die Fußgängerüberwege und die gefährlichen Fahrbahnstellen mit nicht unbedeutendem Verkehr bzw. gefährlichen Stellen separater Radwege mit nicht unbedeutendem Verkehr in der Zeit von 07:00 Uhr bis 22:00 Uhr, an Sonntagen und gesetzlichen Feiertagen von 08:00 Uhr bis 22:00 Uhr. Die Gehwege sind in dieser Zeit - soweit wie möglich - in ausreichender Breite von mindestens 1,50 m auch von Eis freizuhalten. Bei Eintritt von Tauwetter sind die Gassen und die Einflusöffnungen der Straßenkanäle schnee- und eisfrei zu halten, um den ausreichenden Abfluss des Schmelzwassers zu gewährleisten.

(2) Für das Streuen der Gehwege dürfen nur abstumpfende Streustoffe wie Splitt oder Sand verwendet werden. Unzulässig ist der Einsatz von groben Stoffen (z. B. Schotter), Salz, Salz-Sand-Gemischen oder chemischen Auftaustoffen. Der Oberbürgermeister oder ein von ihm bestimmter Vertreter kann in besonders gefährlichen Situationen für den Fußgängerverkehr für das Stadtgebiet oder für bestimmte Teile des Stadtgebietes befristete Ausnahmen zulassen. Auf Gehwegtreppen und -rampen ist die Verwendung von Salz im erforderlichen Umfang erlaubt. Das Streugut ist bis zum kalendarischen Frühlingsbeginn am 21. März jedes Jahres zu entfernen.

(3) Schnee und Eis sind auf den Gehwegen an der Fahrbahnseite oder bei nicht ausreichender Breite der Gehwege auch am Rande der Fahrbahnen so zu lagern, dass der Verkehr und die Müllabfuhr nicht behindert werden. Schnee und Eis dürfen nicht auf den Radwegen gelagert werden. Ebenso müssen die Zugänge zu den Straßenbahn- und Omnibushaltestellen sowie den Fußgängerüberwegen frei bleiben.

(4) Sind Straßen nicht in Fahrbahnen und Gehwege aufgeteilt, besteht die Räum- und Streupflicht an jeder Seite auf einem Randstreifen von ausreichender Breite - mindestens 1,50 m. Sind die genannten Straßen schmaler als 7 m oder ist das Räumen und Streuen auf den Randstreifen nicht möglich, ist anstelle der Gehwegrandstreifen ein Mittelstreifen von mindestens 3 m Breite je zur Hälfte von den Eigentümern der anliegenden Grundstücke zu räumen und zu streuen. Zugänge zu den anliegenden Grundstücken sind in ausreichender Breite - mindestens 0,80 m - freizuhalten.

(5) Öffentliche Parkplätze sind nachrangig winterdienstlich zu behandeln.

(6) Auf Rad- und Gehwegen in öffentlichen Parkanlagen besteht keine Streu- und Räumspflicht, soweit diese Wege gesperrt worden sind oder die Benutzer durch Warnschilder auf die Gefahr des fehlenden Winterdienstes aufmerksam gemacht werden.

(7) Bei Straßen innerhalb des Okerumflutgrabens, die im Straßenverzeichnis mit einem W-Vermerk versehen sind, ist der Winterdienst auf der kompletten Breite des Gehweges durchzuführen. Unabhängig von einer möglichen Übertragung des Winterdienstes auf die Eigentümer der anliegenden Grundstücke wird der Bereich, der über die Breite von 1,50 m hinaus geht, von der Stadt Braunschweig winterdienstlich behandelt.

## § 6

### Ordnungswidrigkeiten

(1) Ordnungswidrig nach § 59 Abs. 1 des Nds. Gesetzes über die öffentliche Sicherheit und Ordnung handelt, wer vorsätzlich oder fahrlässig den Geboten oder Verboten der §§ 3 oder 5 dieser Verordnung zuwiderhandelt.

(2) Die Ordnungswidrigkeit kann mit einer Geldbuße bis zu 5.000,00 € geahndet werden.

§ 7

In-Kraft-Treten

(1) Diese Verordnung tritt am 1. Januar 2016 in Kraft.

(2) Gleichzeitig tritt die Verordnung zur Regelung von Art und Umfang der Straßenreinigung in der Stadt Braunschweig (Straßenreinigungsverordnung) vom 10. Dezember 2002 (Amtsblatt für die Stadt Braunschweig vom 23. Dezember 2002, S. 179) in der Fassung der Fünfzehnten Änderung vom 18. Dezember 2014 (Amtsblatt für die Stadt Braunschweig vom 18. Dezember 2014, S. 77) außer Kraft.

Braunschweig, den . Dezember 2015

Stadt Braunschweig

(S)

Leuer  
Stadtbourat

Vorstehende Verordnung wird hiermit bekannt gemacht.

Braunschweig, den . Dezember 2015

Leuer  
Stadtbourat

**Anlage zur Verordnung zur Regelung von Art und Umfang der Straßenreinigung in der Stadt Braunschweig (Straßenreinigungsverordnung) vom 17. November 2015**
**Verzeichnis der Straßen nach ihrer Einteilung in Reinigungsklassen für die Reinigung der Fahrbahnen sowie der Gehwege, Radwege und öffentlichen Parkplätze (§ 4 Straßenreinigungsverordnung):**

Straßenname		Reini- gungs- klasse	Reini- gung über- tragen auf Anlie- ger = Ü	Verbin- dungs- weg = (V) Winter- dienst = (W)
Abelnkarre		III		
Abt-Jerusalem-Straße		IV		
Abtstraße	von Gliesmaroder Straße bis Hans-Sommer-Straße	III		
Abtstraße	von Hans-Sommer-Straße bis Mendelssohnstraße	IV	Ü	
Achtermannstraße		IV		
Ackerhof		17		
Ackerhof	östlich Grundstück Nr. 4	19		
Äckernkamp		IV	Ü	
Ackerstraße		III		
Ackerweg	von Troppaustraße bis Tiefe Straße	IV		
Ackerweg	ab Troppaustraße nach Westen	IV	Ü	
Ackerweg	- Schulring	IV	Ü	(V)
Adam-Opel-Straße		IV		
Adlerweg		IV	Ü	
Adolf-Bingel-Straße		IV		
Adolfstraße		III		
Ägidienmarkt		22		
Ägidienstraße		III	Ü	
Agnes-Miegel-Straße		IV	Ü	
Ahornweg		IV	Ü	
Ahrplatz		IV	Ü	
Ahrweg		IV	Ü	
Akazienkamp		IV	Ü	
Akazienkamp	- Erlenbruch	IV	Ü	(V)
Akeleiweg		IV	Ü	
Albert-Schweitzer-Straße		V		
Albertstraße		IV	Ü	
Albertstraße	Stichwege nach Osten	IV	Ü	
Albert-Voigts-Weg		IV		
Albine-Nagel-Straße		IV	Ü	
Alerdsweg		IV		
Alfred-Delp-Weg		V	Ü	
Alfred-Kraume-Straße		IV	Ü	
Allensteinstraße		IV	Ü	
Allerstraße	ohne Teilstück von Wilhelm-Bode-Straße nach Osten	III		
Allerstraße	Teilstück von Wilhelm-Bode-Straße nach Osten	IV	Ü	
Almestraße		IV		
Alsterplatz		IV		
Alte Dorfstraße	von Schapenstraße bis einschl. der Grundstücke Nr. 8 und 9	IV	Ü	
Alte Dorfstraße	- Kirchgang	IV	Ü	(V)
Alte Frankfurter Straße		III		
Alte Frankfurter Straße	- Am Turmsberg	V	Ü	(V)
Alte Frankfurter Straße	- Hilsstraße	V	Ü	(V)
Alte Frankfurter Straße	- Oderblick	V	Ü	(V)
Alte Kirchstraße		IV		
Alte Kirchstraße	- Zum Hohen Holze	IV	Ü	(V)
Alte Knochenhauerstraße		III		
Alte Landwehr		IV		
Alte Leipziger Straße		IV		

## Straßenname

		TOP 4.		
		Reini- gungs- klasse	Reini- gung über- tragen auf Anlie- ger = Ü	Verbin- dungs- weg = (V) Winter- dienst = (W)
Alte Leipziger Straße	- Wolfenbütteler Straße	IV	Ü	(V)
Alte Salzdahlumer Straße	von Salzdahlumer Straße bis Charlottenhöhe	IV		
Alte Salzdahlumer Straße	ab Charlottenhöhe nach Norden	IV	Ü	
Alte Salzdahlumer Straße	- Salzdahlumer Straße (2 Treppenaufgänge)	IV	Ü	(V)
Alte Schulstraße		IV		
Alte Schulstraße	- Vor dem Dorfe	IV	Ü	(V)
Alte Waage		III		
Altenaustraße		IV	Ü	
Alter Hof		IV		
Alter Pippelweg	von Altstadttring bis Gutenbergstraße	IV		
Alter Pippelweg	von Gutenbergstraße bis Pippelweg (Geh- und Radweg)	IV	Ü	
Alter Platz		IV	Ü	
Alter Postweg		IV	Ü	
Alter Rautheimer Weg		IV	Ü	
Alter Rautheimer Weg	nördlicher Stichweg	IV	Ü	
Alter Rautheimer Weg	Stichweg zum Grundstück Nr. 25	IV	Ü	
Alter Rautheimer Weg	- Rautheimer Holz (südl. Verlängerung der Straße zum Jägertisch)	IV	Ü	(V)
Alter Stadtweg	von Flughafenblick bis Rabenrodestraße	IV	Ü	
Alter Weg		IV	Ü	
Alter Winkel		IV	Ü	
Alter Winkel	- Eickweg	IV	Ü	(V)
Altewiekring		II		
Altfeldstraße		IV	Ü	
Altmarkstraße	von Bahnübergang bis Am Berge	IV		
Altmarkstraße	von Am Berge bis Ortsgrenze nach Norden	IV	Ü	
Altmarkstraße	- Waggumer Straße	IV	Ü	(V)
Altmühlstraße		IV		
Altstadtmarkt		14		
Altstadtring		II		
Am Alten Bahnhof		IV		
Am Alten Petritore		III		
Am Anger		IV		
Am Apfelgarten		IV	Ü	
Am Backhaus		IV	Ü	
Am Beek		IV	Ü	
Am Berge		IV	Ü	
Am Bockelsberg		IV		
Am Brande		IV	Ü	
Am Bruchkamp		IV	Ü	
Am Bruchtor		14		
Am Brühl		IV	Ü	
Am Brunnen		IV		
Am Bülten	von Bültenweg bis Brahmsstraße	IV		
Am Bülten	von Brahmsstraße bis Beethovenstraße	IV	Ü	
Am Bülten	- Händelstraße	IV	Ü	(V)
Am Bürgerpark		IV	Ü	
Am Butterbusch		IV	Ü	
Am Dahlumer Holze	einschl. südlicher Stichweg zwischen den Grundstücken Nr. 31 und 33	IV	Ü	
Am Denkmal		IV		
Am Doornkaat		IV	Ü	
Am Dorfplatz		IV	Ü	
Am Fallersleber Tore		I		
Am Feuerteich		IV		
Am Fischteich		IV	Ü	
Am Flaschendreherkamp		IV		
Am Flughafen	von Feuerbrunnen bis einschl. Grundstück Nr. 15	IV	Ü	

## Straßenname

		TOP 4.		
		Reini- gungs- klasse	Reini- gung über- tragen auf Anlie- ger = Ü	Verbin- dungs- weg = (V) Winter- dienst = (W)
Am Forst	ohne Stichstraße nach Westen	IV	Ü	
Am Forst	Stichstraße nach Westen	IV	Ü	
Am Friedhof	von Geiteldestraße bis einschl. der Grundstücke Nr. 6 und 11	IV	Ü	
Am Füllerkamp		IV	Ü	
Am Fuhsekanal		IV		
Am Galggraben	von Heimgarten bis Jahnskamp	IV		
Am Galggraben	von Jahnskamp bis Hamburger Straße	IV	Ü	
Am Gaußberg		III		
Am Grasplatz		IV	Ü	
Am Grefenhoop		IV	Ü	
Am Großen Schafkamp		IV	Ü	
Am Großen Schafkamp	- Parkplatz An der Sporthalle	IV	Ü	(V)
Am Hafen		IV		
Am Hasengarten		IV	Ü	
Am Hasengarten	- Schreiberkamp	IV	Ü	(V)
Am Hasselteich	ohne Stichstraßen nach Osten	IV		
Am Hasselteich	Stichstraßen nach Osten	IV	Ü	
Am Hauptgüterbahnhof	von Helmstedter Straße bis Privatstraße der Bundesbahn	III		
Am Hegen	von Lindenallee bis einschl. Grundstück Nr. 3	IV	Ü	
Am Hirtenberg		IV	Ü	
Am Hohen Felde	von Friedensallee bis An der Wabe	IV		
Am Hohen Felde	von Friedensallee bis Klosterweg	IV	Ü	
Am Hohen Tore		I		
Am Honigbleek		IV	Ü	
Am Honigbleek	- Hohes Feld	IV	Ü	(V)
Am Horstbleek		IV		
Am Jödebrunnen	öffentliche Parkplätze	IV		
Am Jödebrunnen	von Münchenstraße bis einschl. Wendeplatz	IV		
Am Kalkwerk		IV	Ü	
Am Kanal		IV	Ü	
Am Kirchberg		IV	Ü	
Am Klei		IV	Ü	
Am Kleinen Schafkamp		IV	Ü	
Am Klosterkamp		IV	Ü	
Am Kohlikamp	öffentlicher Parkplatz	IV		
Am Kohlikamp		IV	Ü	
Am Kohlikamp	- Kohliwiese	IV	Ü	(V)
Am Kreuzteich		IV		
Am Kuhlacker		IV	Ü	
Am Lehmanger		III		
Am Lehmanger	- Donaustraße-Lichtenberger Straße-Elbestraße	IV	Ü	(V)
Am Lindenberg		IV	Ü	
Am Linnekenmorgen		IV	Ü	
Am Magnitor		19		
Am Markt		IV	Ü	
Am Mascheroder Holz	bis Zufahrt zum Grundstück Nr. 2	IV		
Am Mascheroder Holz	von der Zufahrt zum Grundstück Nr. 2 bis zum Wende- hammer	IV	Ü	
Am Meerberg		IV	Ü	
Am Meerberg	- Bahnhofstraße	IV	Ü	(V)
Am Meerbusch		IV		
Am Meierhof		IV	Ü	
Am Meinefeld		IV	Ü	

## Straßenname

			TOP 4.		
			Reini- gungs- klasse	Reini- gung über- tragen auf Anlie- ger = Ü	Verbin- dungs- weg = (V) Winter- dienst = (W)
Am Mooranger			IV	Ü	
Am Mühlengraben	von Celler Heerstraße bis Kirchbergstraße		IV		
Am Mühlengraben	zwischen Kirchbergstraße und Dorfstraße		IV	Ü	
Am Mühlenkamp			IV	Ü	
Am Mühlenstieg			IV	Ü	
Am Neuen Petritore			III		
Am Nordbahnhof			IV	Ü	
Am Oberstiege			IV	Ü	
Am Obstgarten			IV	Ü	
Am Obstgarten	- Im Mittelfeld		IV	Ü	(V)
Am Okerdüker			IV	Ü	
Am Ölper Berge			IV		
Am Ölper Holze	von Karlsbrunner Straße bis Schaumburgstraße		IV		
Am Opferholz			IV	Ü	
Am Papenholz			IV	Ü	
Am Platz			IV	Ü	
Am Pottkamp			IV	Ü	
Am Quälenberg			IV	Ü	
Am Queckenberg			IV		
Am Queckenberg	- Möhlkamp		IV	Ü	(V)
Am Rautheimer Holze			IV	Ü	
Am Rautheimer Holze	Nördliche Geh- und Radwege		IV	Ü	
Am Rautheimer Holze	Stichstraßen nach Westen		IV	Ü	
Am Rautheimer Holze	- Zum Ackerberg		IV	Ü	(V)
Am Reinertsteich			IV	Ü	
Am Remenhof			IV	Ü	
Am Rohrbruch			IV		
Am Rohrbruch	Stichweg zum Hondelager Weg		IV	Ü	
Am Rübenberg			IV	Ü	
Am Salgenholz			IV	Ü	
Am Sandberg			IV	Ü	
Am Sandkamp			IV		
Am Schapenteich			IV	Ü	
Am Schapenteich	- Schapenbruch		IV	Ü	(V)
Am Schiffhorn			IV	Ü	
Am Schloßgarten			22		
Am Schulring			IV	Ü	
Am Schützenplatz			IV	Ü	
Am Schwarzen Berge	ohne Stichstraßen nach Westen		III		
Am Schwarzen Berge	- bis einschl. Grundstück Auf dem Brink 6		IV	Ü	(V)
Am Schwarzen Berge	- Ligusterweg		IV	Ü	(V)
Am Schwarzen Berge	- Ölper See		IV	Ü	(V)
Am Schwarzen Berge	- Schlehenhang		IV	Ü	(V)
Am Schwarzen Berge	- Wacholderweg		IV	Ü	(V)
Am Schwarzen Berge	Stichstraßen nach Westen		IV	Ü	
Am Sender	von Geiteldestraße bis einschl. Grundstück Nr.17		IV	Ü	
Am Soltkamp			IV	Ü	
Am Soolanger	öffentliche Parkplätze		IV		
Am Soolanger	von Berliner Straße bis einschl. Parkplatz und Zufahrt zum Badezentrum		IV		
Am Soolanger	von Grundstück Nr. 2 bis Grünewaldstraße		IV	Ü	
Am Spieltore			IV	Ü	
Am Spitzen Hey			IV	Ü	

## Straßenname

		TOP 4.		
		Reini- gungs- klasse	Reini- gung über- tragen auf Anlie- ger = Ü	Verbin- dungs- weg = (V) Winter- dienst = (W)
Am Sportplatz		IV	Ü	
Am Stadtwege		IV	Ü	
Am Steinberg		IV	Ü	
Am Steinberg	- Broitzemer Steinberg	IV	Ü	(V)
Am Steinring		IV	Ü	
Am Steintore		IV	Ü	
Am Strauk		IV	Ü	
Am Sundern		IV	Ü	
Am Tafelacker	von Friedensallee bis Berliner Straße	IV		
Am Tafelacker	von Friedensallee bis An der Wabe	IV	Ü	
Am Teiche		IV	Ü	
Am Theater		I		
Am Timmerlaher Busch		IV	Ü	
Am Triangel		IV	Ü	
Am Turmsberg		V	Ü	
Am Uhlenbusch		IV		
Am Uhlenbusch	- Bevenroder Straße	IV	Ü	(V)
Am Walde		IV	Ü	
Am Wassertor		II		
Am Wasserturm		IV		
Am Wasserwerk		IV	Ü	
Am Weinberg	von Pippelweg bis Weinbergstraße	IV		
Am Weinberg	- Swinestraße	IV	Ü	(V)
Am Weißen Kamp		IV		
Am Wendentor		I		
Am Wendenturm		IV		
Am Wendenwehr		II		
Am Westerberge		IV	Ü	
Am Windmühlenberg		III		
Am Winkel		IV	Ü	
Am Zoo		IV	Ü	
Amalienplatz		IV		
Amalienstraße		IV		
Amsbergstraße		IV		
Amselsteg		IV	Ü	
Amselstraße		IV		
Amselweg		IV	Ü	
An den Flachsrotten		IV	Ü	
An den Gärtnerhöfen		IV		
An den Ohewiesen		IV	Ü	
An den Teichen		IV	Ü	
An der Andreaskirche		III	Ü	
An der Autobahn		IV	Ü	
An der Bahn		IV	Ü	
An der Bugenhagenkirche		IV	Ü	
An der Grauwe		IV	Ü	
An der Hafenbahn		IV	Ü	
An der Horst	von Madamenweg bis Abbiegung nach Nordenosten	IV		
An der Kapelle		IV	Ü	
An der Katharinenkirche		IV		
An der Katharinenkirche	öffentliche Parkplätze	IV		
An der Kirche		IV	Ü	

## Straßenname

		TOP 4.		
		Reini- gungs- klasse	Reini- gung über- tragen auf Anlie- ger = Ü	Verbin- dungs- weg = (V) Winter- dienst = (W)
An der Kirche	- Oststraße	IV	Ü	(V)
An der Lahwiese		IV	Ü	
An der Martinikirche	von Altstadtmarkt bis Sonnenstraße	14		
An der Martinikirche	von Sonnenstraße bis Eiermarkt	22		
An der Martinikirche	öffentliche Parkplätze	IV		
An der Michaeliskirche		III		
An der Mühle		IV	Ü	
An der Neustadtmühle		III		
An der Paulikirche		III		
An der Petrikirche		III		
An der Riede		IV	Ü	
An der Rothenburg	ohne Stichweg zu den Grundstücken Nr. 36 und 38	III		
An der Rothenburg	- Illerstraße (zwischen Nr. 34 und 35)	IV	Ü	(V)
An der Rothenburg	- Illerstraße 25	IV	Ü	(V)
An der Rothenburg	Stichweg zu den Grundstücken Nr. 36 und 38	IV	Ü	
An der Rothenburg	- Steinbrink	IV	Ü	(V)
An der Schule		IV		
An der Schunter		IV	Ü	
An der Schunter	- Thunstraße	IV	Ü	(V)
An der Sporthalle		IV		
An der Sporthalle	Öffentlicher Parkplatz	IV		
An der Tannenriede		IV	Ü	
An der Trift		IV	Ü	
An der Veltenhöfer Straße		IV	Ü	
An der Wabe		IV		
An der Wasche		IV	Ü	
An der Wasche	- Geiteldestraße	IV	Ü	(V)
An der Woort		IV	Ü	
Andreeplatz		IV		
Andreeplatz	- Hopfengarten	IV	Ü	(V)
Anemonenweg		IV		
Angerburgstraße		IV	Ü	
Anklamstraße		IV		
Anklamstraße	- Stettinstraße	IV	Ü	(V)
Anklamstraße	- Stolpstraße	IV	Ü	(V)
Anna-Löhr-Straße		IV	Ü	
Annette-Kolb-Straße		IV	Ü	
Arminiusstraße	von Gudrunstraße bis Siegfriedstraße	IV		
Arminiusstraße	von Gudrunstraße bis Doweseeweg	IV	Ü	
Arndtstraße	von Am Lehmaner bis Hugo-Luther-Straße	III		
Arndtstraße	von Am Lehmaner bis einschl. Grundstück Nr. 18 A	IV	Ü	
Artusstraße	ohne Teilstück nach Süden ab Parzivalstraße	IV		
Artusstraße	Teilstück nach Süden ab Parzivalstraße	IV	Ü	
Artusstraße	- Siegfriedstraße	IV	Ü	(V)
Aschenkamp	ohne Stichstraße	IV		
Aschenkamp	Stichstraße von Lupinenweg bis Kanal vor den Grundstücken Nr. 11 bis 15	IV	Ü	
Ascherslebenstraße		IV		
Ascherslebenstraße	Stichweg zwischen den Grundstücken Nr. 4 und 5	IV	Ü	
Asseblick		IV	Ü	
Asseweg		IV	Ü	
Auenweg		IV		
Auerstraße	von Hesterkamp bis Osterbergstraße	IV		
Auerstraße	ab Osterbergstraße nach Osten	IV	Ü	



## Straßenname

		TOP 4.		
		Reini- gungs- klasse	Reini- gung über- tragen auf Anlie- ger = Ü	Verbin- dungs- weg = (V) Winter- dienst = (W)
Auerstraße	von Steubenstraße bis Hesterkamp	IV	Ü	
Auerstraße	- Gifhorner Straße	IV	Ü	(V)
Auf dem Anger		IV	Ü	
Auf dem Brink		IV	Ü	
Auf der Moorhütte		IV	Ü	
Auf der Worth		IV	Ü	
Auguststraße		22		
Augusttorwall		I		
Aurichstraße		IV		
Aurikelweg		IV	Ü	
Aussigstraße		IV		
Autorstraße		IV		
Bäckerklint		17		
Bäckerstieg		IV	Ü	
Backhausweg	von Frankenstraße bis einschl. Grundstück Nr. 8	IV	Ü	
Badetwete		IV	Ü	
Baeyerweg		V		
Baeyerweg	- Domagkweg	V	Ü	(V)
Bahlkamp		IV	Ü	
Bahnhofstraße	von Hahnenkamp bis Bahn	IV	Ü	
Bahnhofstraße	- Lüdersstraße	IV	Ü	(V)
Bahnhofstraße	- Thiedebacher Weg	IV	Ü	(V)
Bammelsburger Straße		III		
Bankplatz		12		
Bardowiekweg	von Hafenstraße ab 50 m nach Westen	IV	Ü	
Bärenkamp		IV	Ü	
Bartholomäustwete		III	Ü	
Bärwaldstraße		IV	Ü	
Bassestraße		IV		
Bauerwiese		IV	Ü	
Baumschulenweg		IV	Ü	
Bautzenstraße		IV		
Bechtsbütteler Straße	von Grasseler Straße bis Grabenhorst	IV		
Bechtsbütteler Weg	von Bienroder Straße bis ersten Feldweg nach Osten	IV	Ü	
Beckenwerkerstraße		III		
Beckenwerkerstraße	- Neuer Weg	IV	Ü	(V)
Beckinger Straße		IV	Ü	
Beckurtsstraße	ohne Teilstück nach Süden	V	Ü	
Beckurtsstraße	Teilstück nach Süden	V	Ü	
Beekswiese	inkl. Wege zu den Grundstücken Nr. 23 und 51	IV	Ü	
Beethovenstraße	von Am Bülden bis Griesmaroder Straße ohne Stichstraße	IV		
Beethovenstraße	von Ottenroder Straße bis Am Bülden und Stichstraße zu Nr. 60 bis 62 ohne Abzweigung nördlich der Bahn nach Osten	IV	Ü	
Beethovenstraße	- Franz-Liszt-Straße	IV	Ü	(V)
Beginekenworth		III		
Behringstraße		IV		
Bei dem Gerichte		IV		
Bei dem Gerichte	- Weg vor den Häusern Nr. 1 bis 4	IV	Ü	
Beim Friedhof		IV	Ü	
Bennemannstraße		IV		
Benzstraße		IV		
Bergfeldstraße		IV		
Berggarten	von Hegerdorfstraße bis Weg zum Sportplatz	IV	Ü	

## Straßenname

		TOP 4.		
		Reini- gungs- klasse	Reini- gung über- tragen auf Anlie- ger = Ü	Verbin- dungs- weg = (V) Winter- dienst = (W)
Berggarten	- Ziegelofen	IV	Ü	(V)
Bergiusstraße		V	Ü	
Bergstraße		IV		
Berkenbuschstraße	von Bahnübergang bis Thiedestraße	IV		
Berkenbuschstraße	- Heerstieg	IV	Ü	(V)
Berliner Heerstraße	von Berliner Straße bis Ortsdurchfahrtsgrenze	III		
Berliner Heerstraße	- Finkenkamp	IV	Ü	(V)
Berliner Heerstraße	- Grenzweg	IV	Ü	(V)
Berliner Heerstraße	- Steinkamp	IV	Ü	(V)
Berliner Heerstraße	- Volkmarsweg	IV	Ü	(V)
Berliner Platz		I		
Berliner Platz	öffentliche Parkplätze Post	IV		
Berliner Straße		III		
Berliner Straße	- Höhenblick	IV	Ü	(V)
Berliner Straße	- Karl-Hintze-Weg	IV	Ü	(V)
Berliner Straße	- Max Planck-Straße (zwischen Nr. 11 B und 12)	IV	Ü	(V)
Berliner Straße	- Paul-Jonas-Meier-Straße	IV	Ü	(V)
Bernerstraße		IV		
Bertha-von-Suttner-Straße		IV	Ü	
Bertramstraße		IV		
Besselstraße		IV		
Beuthenstraße		IV	Ü	
Bevenroder Straße	von Bahnübergang bis Peterskamp	III		
Bevenroder Straße	- Ruhrstraße	IV	Ü	(V)
Bevenroder Straße	- Tulpenweg	IV	Ü	(V)
Bevenroder Straße	Verbindungsweg zum Tulpenweg	IV	Ü	(V)
Bexbachweg		IV	Ü	
Biberweg	Stichstraße nach Süden	IV		
Biberweg	von Celler Heerstraße bis einschl. Grundstück Nr. 21 (Sportheim) und Zufahrten zum Abwasserpumpwerk	IV		
Bickberg	- Birnbaumskamp 2 Wege	IV	Ü	(V)
Bielitzweg		IV	Ü	
Bienenstraße		IV	Ü	
Bienenstraße	- St.-Leonhards-Garten	IV	Ü	(V)
Bienroder Straße	von Rabenroderstraße bis Bechtsbütteler Weg	IV		
Bienroder Weg		III		
Bienroder Weg	- Simonstraße	IV	Ü	(V)
Bienroder Weg	- Stegmannstraße	IV	Ü	(V)
Biggeweg		IV	Ü	(V)
Billrothstraße	ohne Stichwege nach Norden	IV		
Bindestraße		IV		
Birkenheg		IV	Ü	
Birkenheg	- zwischen den Grundstücken Nr. 27 und 28	IV	Ü	(V)
Birkenheg	- Schapenstraße	IV	Ü	(V)
Birkenkamp		IV	Ü	
Birkenkamp	- Hänflingstraße	IV	Ü	(V)
Birkenring		IV	Ü	
Birkenring	- Kiefernweg	IV	Ü	(V)
Birkhahnweg		IV	Ü	
Birnbaumskamp		IV	Ü	
Bischofsburgweg		IV	Ü	
Bismarckstraße		IV		
Blankenburger Straße		IV		
Blasiusstraße		IV	Ü	

## Straßenname

### TOP 4.

Straßenname		Reini- gungs- klasse	TOP 4.	
			Reini- gung über- tragen auf Anlie- ger = Ü	Verbin- dungs- weg = (V) Winter- dienst = (W)
Bliesstraße		IV		
Blücherstraße		III		
Blumenstraße		IV	Ü	
Blumenweg		IV	Ü	
Blütenstieg		IV		
Boberweg		V	Ü	
Bochumer Straße		IV		
Böcklerstraße	von Campestraße bis Heinrich-Büssing-Ring	III		
Böcklerstraße	von Heinrich-Büssing-Ring nach Süden	IV		
Böcklinstraße	von Gliesmaroder Straße bis Richterstraße	III		
Böcklinstraße	ab Richterstraße	IV		
Böcklinstraße	- Grünewaldstraße	IV	Ü	(V)
Bocksbergweg		IV	Ü	
Bockshornweg	von Celler Heerstraße bis Hinter dem Turme	IV		
Bockstwete		III		
Bodelschwinghstraße	ohne Teilstück ab Fliednerstraße nach Osten	V		
Bodelschwinghstraße	Teilstück ab Fliednerstraße nach Osten	V	Ü	
Boeselagerstraße		IV		
Bohlweg	von Hagenmarkt bis Dankwardstraße	22		
Bohlweg	von Dankwardstraße bis Waisenhausdamm	20		(W)
Bohlweg	von Stobenstraße bis Georg-Eckert-Straße	16		
Bohlweg	- Wilhelmgarten	IV	Ü	(V)
Bohnenkamp	von Bevenroder Straße bis Im Ziegenförth, Osteinfahrt	IV		
Bohnenkamp	Stichweg zu den Grundstücken Nr. 15 bis 16	IV	Ü	
Bolchentwete		IV		
Bolkenhainstraße		IV	Ü	
Bölschestraße	ohne Stichstraße von Franke-und-Heidecke-Straße nach Norden	IV		
Bölschestraße	Stichstraße von Franke-und-Heidecke-Straße nach Norden	IV	Ü	
Boltenberg		IV		
Bonhoefferweg		V	Ü	
Bornhardtweg		IV	Ü	
Borsigstraße	von Salzdahlumer Straße bis Westgrenze Grundstück Nr. 1 ohne Platz vor den Grundstücken Nr. 1 bis 3	IV		
Borsigstraße	von Grundstück Nr. 1 nach Osten	IV	Ü	
Bortfelder Stieg	von Ottweiler Straße bis Saarbrückener Straße	IV		
Bortfelder Stieg	von Saarbrückener Straße bis St.-Wendel-Straße	IV	Ü	
Bossengang		IV	Ü	(V)
Bossestraße		IV	Ü	
Böttgerstraße		IV		
Bottroper Straße		IV	Ü	
Brabandtstraße		14		
Brackestraße		IV	Ü	
Brahmsstraße		IV		
Brahmsstraße	- Rudolf-Wilke-Straße	IV	Ü	(V)
Brandenburgstraße		IV	Ü	
Brauerskamp		IV	Ü	
Brauerskamp	- Rüniger Weg	IV	Ü	(V)
Braunlager Straße		IV		
Braunlager Straße	- Rote Wiese	IV	Ü	(V)
Braunsbergweg		IV	Ü	
Braunschweiger Straße	von Rautheimer Straße bis Einfahrt Heizwerk	IV		
Braunschweiger Straße	von Triftstraße bis Weststraße	IV		
Braunschweiger Straße	- Schulstraße	IV	Ü	(V)

## Straßenname

		TOP 4.		
		Reini- gungs- klasse	Reini- gung über- tragen auf Anlie- ger = Ü	Verbin- dungs- weg = (V) Winter- dienst = (W)
Braunstraße		IV		
Braunstraße	- Thiedestraße	IV	Ü	(V)
Brehmstraße		IV		
Brehmstraße	- Hans-Geitel-Straße	IV	Ü	(V)
Brehmstraße	- Lindenbergallee	IV	Ü	(V)
Breite Riede		IV	Ü	
Breites Bleek		IV	Ü	
Breites Bleek	- Ostpreußendamm	IV	Ü	(V)
Breite Straße		17		
Breitenhop		IV	Ü	
Breitscheidstraße		V	Ü	
Brentanostraße		IV	Ü	
Breslauer Straße		IV	Ü	
Briegstraße		IV		
Briegstraße	- Ratiborstraße	IV	Ü	(V)
Brinkstraße		IV	Ü	
Brockenblick		IV	Ü	
Brodweg		IV		
Broitzemer Steinberg		IV		
Broitzemer Steinberg	Stichweg zu den Grundstücken Nr. 53 und 59	IV	Ü	
Broitzemer Straße	von Juliusstraße bis Altstadttring	III		
Broitzemer Straße	von Madamenweg bis Juliusstraße	IV	Ü	
Broitzemer Straße	von Pippelweg nach Westen	IV		
Broitzemer Straße	Stichstraße nach Norden zur Tiefgarage	IV	Ü	
Broitzemer Straße	von Altstadttring bis Pippelweg	IV	Ü	
Broitzemer Straße	- Münchenstraße	IV	Ü	(V)
Brombeerweg		IV	Ü	
Bromberger Straße		IV	Ü	
Bruchbergweg		IV	Ü	
Bruchbergweg	- Im Sieke	IV	Ü	(V)
Bruchbergweg	- Sandbach	IV	Ü	(V)
Bruchstieg	von Neudammstraße bis einschl. Grundstück Nr. 3	IV	Ü	
Bruchstraße		11		
Bruchtorwall		22		
Bruchweg		IV	Ü	
Brucknerstraße		III		
Bruderstieg		IV		
Bruderstieg	- Goslarsche Straße	IV	Ü	(V)
Brühlkamp		IV	Ü	
Brunhildenstraße		IV		
Brunnenweg		IV		
Brüsterortweg		IV	Ü	
Buchenkamp		IV	Ü	
Buchenkamp	- Erlenkamp	IV	Ü	(V)
Buchenweg		IV	Ü	
Buchfinkweg		IV	Ü	
Buchfinkweg	- Starenweg	IV	Ü	(V)
Buchfinkweg	Stichweg nach Süden	IV	Ü	
Buchhorstblick	öffentlicher Parkplatz vor der Sporthalle	IV		
Buchhorstblick	von Weddeler Straße bis Weg zum Friedhof	IV	Ü	
Buchlerweg		IV	Ü	
Buchweizenstiege		IV	Ü	
Büchnerstraße		IV		

## Straßenname

		TOP 4.		
		Reini- gungs- klasse	Reini- gung über- tragen auf Anlie- ger = Ü	Verbin- dungs- weg = (V) Winter- dienst = (W)
Bugenhagenstraße		IV		
Bültenweg	von Nordstraße bis Bienroder Weg	III		
Bültenweg	von Humboldtstraße bis Nordstraße	IV		
Bültenweg	- Langer Kamp	IV	Ü	(V)
Bundesallee	von Pfeleidererstraße bis Einfahrt Forschungsanstalt für Landwirtschaft	III		
Bunsenstraße		IV		
Bunsenstraße	- Möncheweg	IV	Ü	(V)
Bunzlaustraße		IV	Ü	
Burbacher Straße		IV		
Burg	von Hahnenkamp bis einschl. Grundstück Nr. 21 und Stichweg bis einschl. Grundstück Nr. 12	IV	Ü	
Burgbergblick		IV	Ü	
Bürgerstraße		IV		
Burgplatz		11		
Burgundenplatz		IV		
Buschkamp		IV	Ü	
Buschweg		IV	Ü	
Butterberg		IV	Ü	
Calvördestraße	ohne Stichstraße nach Osten	IV		
Calvördestraße	Stichstraße nach Osten	IV	Ü	
Cammannstraße		IV		
Campestraße		III		
Carl-Giesecke-Straße		IV		
Carl-Miele-Straße		IV		
Carl-von-Ossietzky-Straße		V	Ü	
Carl-Zeiss-Straße		IV	Ü	
Carl-Zeiss-Straße	- Max-Planck-Straße	IV	Ü	(V)
Caroline-Neuber-Straße		IV	Ü	
Casparistraße		17		
Celler Heerstraße	von Celler Straße bis einschl. Grundstück Nr. 70	III		
Celler Heerstraße	von Schlesierweg bis Sanddornweg	III		
Celler Heerstraße	- Hirtenweg	IV	Ü	(V)
Celler Heerstraße	- Rischaustraße	IV	Ü	(V)
Celler Straße	ohne Stichstraßen zu den Grundstücken Nr. 23 bis 24 A, 93 A bis H und zur Krankenhausapotheke	II		
Celler Straße	öffentliche Parkplätze vor der Krankenhausapotheke	IV		
Celler Straße	von Grundstück Nr. 59 bis 72	IV		
Celler Straße	Stichstraße zu den Grundstücken Nr. 23 bis 24 A, 93 A bis H und zur Krankenhausapotheke	IV	Ü	
Celler Straße	Stichweg zur Ina-Seidel-Schule	IV	Ü	
Celler Straße	- Hamburger Straße	IV		(V)
Charlottenburgweg		IV	Ü	
Charlottenhöhe	ohne Stichstraße nach Norden bis Grundstück Nr. 1	IV		
Charlottenstraße		IV		
Chemnitzstraße		IV		
Cheruskerstraße		IV		
Christian-Friedrich-Krull-Straße		IV		
Christian-Pommer-Straße		IV		
Christoph-Ding-Straße	- Geh- und Radweg zum Wendener Weg	IV	Ü	(V)
Christoph-Ding-Straße		IV		
Clauskamp		IV	Ü	
Clematisweg		IV	Ü	
Comeniusstraße		IV		

## Straßenname

		TOP 4.		
		Reini- gungs- klasse	Reini- gung über- tragen auf Anlie- ger = Ü	Verbin- dungs- weg = (V) Winter- dienst = (W)
Coselweg		IV	Ü	
Cranzweg		IV	Ü	
Cuersgang		IV	Ü	
Cuppelhuth		IV	Ü	
Cyriaksring		II		
Cyriaksring	- Kalandstraße	IV	Ü	(V)
Dachdeckerweg		IV		
Dachdeckerweg	- Tischlerweg	IV	Ü	(V)
Dachdeckerweg	- Zimmermannsweg	IV	Ü	(V)
Dachsweg		IV	Ü	
Dahlienweg		IV		
Dahlienweg	- Waggumer Weg	IV	Ü	(V)
Dahlumer Straße	von Im Grashof bis Mühlentrift	IV	Ü	
Daimlerstraße	einschl. der östlichen Abzweigung	IV		
Damm		11		
Dammstraße		IV	Ü	
Dammwiese		IV	Ü	
Dankwardstraße		12		
Danziger Straße		IV	Ü	
David-Mansfeld-Weg		V	Ü	
Dedekindstraße		IV		
Deisterstraße		V	Ü	
Deisterstraße	öffentliche Parkplätze	V		
Denkmalsweg		IV	Ü	
Dernburgstraße		IV	Ü	
Dessaustraße		IV		
Dibbesdorfer Straße	Von Bevenroder Straße bis Osnabrückstraße	IV		
Dibbesdorfer Straße	von Osnabrückstraße bis Schuntertal	IV	Ü	
Dielsweg		V		
Diemelstraße		IV	Ü	
Dierckestraße		IV	Ü	
Dieselstraße		IV		
Dießelhorststraße		V		
Dießelhorststraße	- südliche Stichwege	V	Ü	
Dießelhorststraße	- Oscar-Fehr-Weg	V	Ü	(V)
Diestelbleek		V	Ü	
Diestelbleek	- Hainbergstraße	V	Ü	(V)
Diesterwegstraße		IV		
Dietrichstraße		IV		
Dillinger Straße		IV		
Domagkweg		V	Ü	
Domagkweg	- Gassnerstraße	V	Ü	(V)
Domagkweg	- Haberweg	V	Ü	(V)
Domagkweg	- Kosselstraße	V	Ü	(V)
Domagkweg	- Lauestraße	V	Ü	(V)
Domagkweg	- Meitnerweg	V	Ü	(V)
Domagkweg	- Reisweg	V	Ü	(V)
Domplatz		11		
Donaustraße		III		
Donaustraße	- Im Wasserkamp	IV	Ü	(V)
Donaustraße	- Lechstraße	IV	Ü	(V)
Donaustraße	- Möhlkamp	IV	Ü	(V)
Donnerbleek		IV	Ü	

## Straßenname

## TOP 4.

Straßenname		Reini- gungs- klasse	Reini- gung über- tragen auf Anlie- ger = Ü	Verbin- dungs- weg = (V) Winter- dienst = (W)
Donnerburgweg		IV		
Dorflage		IV	Ü	
Dorfplatz		IV	Ü	
Dorfstraße	ohne Stichstraße nach Südwesten	IV		
Dorfstraße	Stichstraße nach Südwesten	IV	Ü	
Dorfwinkel		IV	Ü	
Döringstraße		IV		
Dormblick		IV	Ü	
Dörnbergstraße		IV		
Dornenbusch		IV	Ü	
Dornstraße		V		
Dornstraße	- Gassnerstraße	V	Ü	(V)
Dorothea-Erxleben-Straße	ohne Stichwege nach Osten	IV		
Dorothea-Erxleben-Straße	Stichstraßen	V	Ü	
Dortmunder Straße		IV		
Dosseweg		IV	Ü	
Dosseweg	- Muldeweg	IV	Ü	(V)
Drachenbergblick		IV	Ü	
Drasewitzwete		IV	Ü	
Dreisch	von Pfälzer Straße bis 83 m nach Norden	IV		
Dresdenstraße	ohne 3 Stichstraßen nach Westen	IV		
Dresdenstraße	drei Stichstraßen nach Westen	IV	Ü	
Dresdenstraße	- Hallestraße	IV	Ü	(V)
Dresdenstraße	- Sachsendamm	IV	Ü	(V)
Dresdenstraße	- Salzdahlumer Straße	IV	Ü	(V)
Drömlingweg	ohne Stichweg zu den Grundstücken 3 bis 5	IV		
Drömlingweg	Stichweg zu den Grundstücken 3 bis 5	IV	Ü	
Drosselgasse		IV	Ü	
Drosselstieg		IV		
Drosselweg		IV	Ü	
Dudweilerstraße		IV		
Duisburger Straße	von Eichhahnweg bis Essener Straße	III		
Duisburger Straße	von Essener Straße ab nach Süden	IV		
Dürerstraße	von Feuerbachstraße bis Wilhelm-Bode-Straße	III		
Dürerstraße	von Böcklinstraße bis Feuerbachstraße	IV		
Ebertallee	von Herzogin-Elisabeth-Straße bis Nehr Kornweg	III		
Ebertallee	öffentliche Parkplätze Gänsekamp	IV		
Ebertallee	öffentliche Parkplätze vor dem Nehr Kornweg	IV		
Ebertallee	vor den Grundstücken 73 bis 76	IV		
Ebertallee	vor den Grundstücken Klostergang 40 bis Nehr Kornweg 4	IV		
Echternstraße	von Güldenstraße bis einschl. Eulenspiegeltwete	III		
Echternstraße	von Prinzenweg bis einschließlich Grundstück Nr. 44	III		
Echternstraße	öffentliche Parkplätze Ostseite	IV		
Echternstraße	von Eulenspiegeltwete bis Grundstück Nr. 44	IV	Ü	
Echternstraße	bis Brücke über den Neustadtmühlengraben	IV	Ü	
Eckener Straße	Von Lilienthalplatz bis Abknickung nach Osten	III		
Eddastraße		IV	Ü	
Ederweg		IV		
Efeuweg	öffentliche Parkplätze	IV		
Efeuweg		IV	Ü	
Ehrenbrechtstraße		I		
Ehrlichstraße	von Bölschestraße bis Behringstraße	IV		
Ehrlichstraße	ab Bölschestraße nach Osten	IV	Ü	
Eibenweg		IV	Ü	

## Straßenname

		TOP 4.		
		Reini- gungs- klasse	Reini- gung über- tragen auf Anlie- ger = Ü	Verbin- dungs- weg = (V) Winter- dienst = (W)
Eichendorffstraße		IV	Ü	
Eichenkamp		IV	Ü	
Eichenring		IV	Ü	
Eichenstieg		IV		
Eichenweg		IV	Ü	
Eichhagen		IV	Ü	
Eichhahnweg	von Bevenroder Straße bis Duisburger Straße	III		
Eichtalstraße	von Celler Straße bis Spinnerstraße, ohne Stichweg nach Norden	IV		
Eichtalstraße	ab Spinnerstraße nach Osten	IV	Ü	
Eichtalstraße	Stichweg nach Norden	IV	Ü	
Eickhorstweg		IV	Ü	
Eickweg		IV	Ü	
Eiderstraße		IV		
Eiderstraße	- Regaweg	IV	Ü	(V)
Eierkamp		IV	Ü	
Eiermarkt		III		
Einsteinstraße	ohne Stichstraße nach Nordosten	IV		
Einsteinstraße	Stichstraße nach Nordosten	IV	Ü	
Einsteinstraße	- Springkamp	IV	Ü	(V)
Eisenachweg		IV	Ü	
Eisenbütteler Straße		IV		
Eitelbrodstraße		IV	Ü	
Ekbertstraße		IV		
Elbestraße		III		
Elbestraße	- Pregelstraße	IV	Ü	(V)
Elbestraße	- Volmestraße	IV	Ü	(V)
Elchstraße		IV	Ü	
Ellernbruch		IV	Ü	
Elmblick		IV	Ü	
Elmhöhe		IV	Ü	
Elmsburgweg	von Warburgweg bis Kuxbergstieg	IV		
Elmsburgweg	ab Kuxbergstieg nach Osten	IV	Ü	
Elmweg		IV	Ü	
Elsa-Brandström-Straße		V	Ü	
Elsa-Hoppe-Straße		IV	Ü	
Elsternkamp		IV	Ü	
Elsterstraße		IV		
Elversberger Straße		IV		
Elzweg		V	Ü	
Emma-Kraume-Straße		IV	Ü	
Emmy-Schleyer-Straße		IV	Ü	
Emscherstraße		IV		
Emsstraße		III		
Emsstraße	- Pregelstraße	IV	Ü	(V)
Engelsstraße		III		
Ennepeweg		IV	Ü	
Ensdorfer Straße		IV		
Erdkamp		IV	Ü	
Erttstraße		IV		
Erfurtplatz		III		
Erikaweg		V	Ü	
Erlenbruch	von Bienroder Straße bis einschl. Grundstück Nr. 28	IV	Ü	



## Straßenname

			TOP 4.		
			Reini- gungs- klasse	Reini- gung über- tragen auf Anlie- ger = Ü	Verbin- dungs- weg = (V) Winter- dienst = (W)
Erlengrund			IV	Ü	
Erenkamp			IV	Ü	
Erenkamp	- Riekekamp		IV	Ü	(V)
Ermlandstraße			IV	Ü	
Ernst-Abbe-Weg			IV	Ü	
Ernst-Amme-Straße			IV		
Ernst-Böhme-Straße	von Grotrian-Steinweg-Straße bis Wendener Weg		III		
Ernst-Böhme-Straße	von Wendener Weg bis Schwedenkanzel		IV		
Ernst-Waldvogel-Straße			V	Ü	
Erzberg	von Braunschweiger Straße bis Triftstraße		IV		
Eschenburgstraße			IV		
Eschenweg			IV	Ü	
Essener Straße			III		
Esteweg			IV	Ü	
Eulenspiegeltwete			III		
Eulenstraße			IV		
Europaplatz			I		
Eutschenwinkel	von Hahnenkamp bis einschl. Grundstück Nr. 2		IV	Ü	
Eylastraße			IV	Ü	
Fabrikstraße			IV		
Falkenbergstraße			IV	Ü	
Falkenhorst			IV	Ü	
Falkenweg			IV	Ü	
Fallersleber Straße			I		
Fallersleber-Tor-Wall			III		
Fallsteinblick			IV	Ü	
Fallsteinstraße			IV	Ü	
Farnweg			IV		
Fasanenkamp			IV	Ü	
Fasanenstraße			III		
Feldstraße	von Kälberwiese bis Grundstück Nr. 1 A		IV		
Feldstraße	von Grundstück Nr. 1 A bis An der Horst		IV	Ü	
Ferdinand-Spehr-Straße			IV	Ü	
Ferdinandstraße			III		
Feuerbachstraße			IV		
Feuerbergweg	von Moorkamp bis einschl. Grundstück Nr. 49		IV	Ü	
Feuerbrunnen			IV	Ü	
Feuerdornweg			IV	Ü	
Feuerwehrstraße	von Hasenwinkel bis Abzweigungen nach Norden und Süden		IV		
Feuerwehrstraße	von Uferstraße bis Wendenring		IV	Ü	
Fichtengrund	von Salzdahlumer Straße bis Ostseiten-Eingang Schwesternwohnheim		IV	Ü	
Fichtenweg			IV	Ü	
Finkenherd			IV		
Finkenkamp			IV	Ü	
Finkenkamp	- Hordorfer Straße		IV	Ü	(V)
Fischerbrücke	von Bahnhofstraße bis zur ersten Brücke		IV	Ü	
Fischhausenweg			IV	Ü	
Flachsrottenweg			IV	Ü	
Flechtorfer Straße	von Bevenroder Straße bis Im Fischerkamp		IV		
Flechtorfer Straße	von Im Fischerkamp bis Osnabrückstraße		IV	Ü	
Flescheweg			IV		

## Straßenname

## TOP 4.

Straßenname		Reini- gungs- klasse	TOP 4.	
			Reini- gung über- tragen auf Anlie- ger = Ü	Verbin- dungs- weg = (V) Winter- dienst = (W)
Fliederweg		IV		
Fliednerstraße		V		
Fliednerstraße	- Wichernstraße	V	Ü	(V)
Flotowstraße		IV	Ü	
Flughafenblick		IV	Ü	
Föhrenweg		IV		
Fontanestraße		IV		
Förster-Langheld-Straße		IV	Ü	
Forststraße	von Bevenroder Straße bis Steinriedendamm ohne Stich- straßen zum Habichtweg und nach Süden	III		
Forststraße	öffentlicher Parkplatz	IV		
Forststraße	Stichstraße nach Süden	IV	Ü	
Forststraße	Stichstraße zum Habichtweg	IV	Ü	
Forststraße	- Margaretenhöhe	IV	Ü	(V)
Forststraße	- Rodelandweg	IV	Ü	(V)
Forweilerstraße		IV		
Frankenstraße		IV	Ü	
Frankenthalstraße		IV		
Franke-und-Heidecke-Straße		IV		
Frankfurter Platz		III		
Frankfurter Straße	von Cyriaksring bis A 391	II		
Frankfurter Straße	von Okerbrücke bis Luisenstraße	II		
Frankfurter Straße	von Luisenstraße bis Frankfurter Platz	III		
Frankfurter Straße	von Frankfurter Platz bis Cyriaksring	III		
Frankfurter Straße	Einbahnstraße von Theodor-Heuss-Straße ab nach Sü- den vor den Grundstücken Nr. 218 bis 226	IV		
Frankfurter Straße	- Kramerstraße	IV	Ü	(V)
Franz-Frese-Weg		IV		
Franz-Liszt-Straße	von Büldenweg bis Brahmsstraße	IV		
Franz-Rosenbruch-Weg		V	Ü	
Franz-Trinks-Straße		IV		
Freisestraße		III		
Fremersdorfer Straße	ohne Stichstraße nach Osten	IV		
Fremersdorfer Straße	Stichstraße nach Osten	IV	Ü	
Freyastraße	öffentliche Parkplätze Nibelungenplatz	IV		
Freyastraße	ohne Stichweg bis zum Grundstück Nr. 16	IV		
Freyastraße	Stichweg bis zum Grundstück Nr. 16	IV	Ü	
Freyastraße	- Spargelstraße	IV	Ü	(V)
Freyastraße	- Walkürenring	IV	Ü	(V)
Freytagstraße		IV		
Fridtjof-Nansen-Straße		IV		
Friedensallee	ohne Stichstraßen	IV		
Friedensallee	Stichstraßen zu den Grundstücken Nr. 17 bis 24	IV	Ü	
Friedhofsweg		IV	Ü	
Friedlandweg		IV		
Friedrich-Knoll-Straße		IV	Ü	
Friedrich-Kreiß-Weg		IV	Ü	
Friedrich-Löffler-Weg		V	Ü	
Friedrich-Seele-Straße		III		
Friedrichsthaler Straße		IV		
Friedrichstraße		IV	Ü	
Friedrichstraße	- Viewegstraße	IV	Ü	(V)
Friedrichstraße	- Heinrich-Büssing-Ring	IV	Ü	(V)
Friedrichstraße	- Spielplatz	IV	Ü	(V)

## Straßenname

		TOP 4.		
		Reini- gungs- klasse	Reini- gung über- tragen auf Anlie- ger = Ü	Verbin- dungs- weg = (V) Winter- dienst = (W)
Friedrich-Voigtländer-Straße		III		
Friedrich-Wilhelm-Platz		12		
Friedrich-Wilhelm-Straße		11		
Friedrich-Wilhelm-Straße	- Parkhausrückseite	IV	Ü	(V)
Friesenstraße		II		
Frieseweg		IV		
Fritz-Bauer-Platz		11		
Fritz-Giesel-Straße		IV		
Fritz-Giesel-Straße	- Möncheweg	IV	Ü	(V)
Fritz-Habekost-Weg		IV	Ü	
Fröbelweg		IV	Ü	
Fuchstwete		IV	Ü	
Fuchsweg	von Mettlacher Straße bis Blütenstieg	IV		
Fuchsweg	ab Blütenstieg nach Osten	IV	Ü	
Fuhneweg	von Dosseweg bis Muldeweg	IV		
Fuhneweg		IV	Ü	
Fuldastraße		IV		
Fuldastraße	Weg nach Süden	IV	Ü	
Gabelsbergerstraße		IV		
Gablonzstraße		IV		
Gänseanger	einschl. Grundstück Nr. 2	IV		
Gänseanger	Stichweg nach Süden ab Grundstück Nr. 2	IV	Ü	
Gänsekamp	von Ebertallee bis Sportplatz	IV	Ü	
Garküche		III		
Gartenkamp	von Eichthalstraße bis Juteweg	IV	Ü	
Gartenstraße		IV	Ü	
Gartenstraße	von Fuchstwete bis Keplerstraße	IV	Ü	
Gartenweg		IV	Ü	
Gärtnerstraße		IV	Ü	
Gassnerstraße		V		
Gaußstraße		IV		
Gebhard-von-Bortfelde-Weg		IV	Ü	
Gebhard-von-Bortfelde-Weg	- Madamenweg	IV	Ü	(V)
Gebrüder-Grimm-Straße		IV	Ü	
Gebrüder-Grimm-Straße	Stichstraße von Agnes-Miegel-Straße bis Grünanlage	IV	Ü	
Gebrüder-Grimm-Straße	Stichweg Richtung Wilhelm-Hauff-Weg	IV	Ü	
Gehegewiese		IV	Ü	
Geibelstraße		IV	Ü	
Geibelstraße	- Hauptstraße	IV	Ü	(V)
Geiershagen		IV	Ü	
Geitelder Berg		IV	Ü	
Geitelder Berg	Stichweg nach Norden	IV	Ü	
Geiteldestraße	von Grundstück Nr. 1 bis Eingang Grundstück Nr. 54	IV	Ü	
Geiteldestraße	von Stiddienstraße bis einschl. Grundstück Nr. 84	IV	Ü	
Gellertstraße		IV	Ü	
Gellertstraße	- Hauptstraße	IV	Ü	(V)
Gelsenkirchenstraße		IV	Ü	
Gemeindestraße		IV	Ü	
Georg-Althaus-Straße		IV	Ü	
Georg-Eckert-Straße		18		
Georg-Eckert-Straße	von Bohlweg bis Ackerhof	16		(W)
Georg-Westermann-Allee		III		
Georg-Wolters-Straße		IV		

## Straßenname

		TOP 4.		
		Reini- gungs- klasse	Reini- gung über- tragen auf Anlie- ger = Ü	Verbin- dungs- weg = (V) Winter- dienst = (W)
Gerastraße		IV		
Gerastraße	- Magdeburgstraße	IV	Ü	(V)
Gerhart-Hauptmann-Weg		IV	Ü	
Gerichtspassage		IV	Ü	
Germersheimstraße		IV		
Germersheimstraße	- Schwedenkancel	IV	Ü	(V)
Gernotstraße		IV	Ü	
Gersheimer Straße		IV		
Gerstäckerstraße		IV		
Gerstekamp	von Hans-Jürgen-Straße bis einschl. Grundstück Nr. 3	IV	Ü	
Gertrud-Bäumer-Straße		IV	Ü	
Gertrudenstraße	von Böcklerstraße bis Charlottenstraße	IV		
Gertrudenstraße	von Charlottenstraße nach Osten	IV	Ü	
Geysstraße	von Rebenring bis Nordstraße	IV		
Geysstraße	von Nordstraße bis Am Nordbahnhof	IV	Ü	
Giersbergstraße		IV		
Giersbergstraße	- Max-Osterloh-Platz	IV	Ü	(V)
Gieseler		20		
Gieselerwall		I		
Gifhorner Straße	von Hamburger Straße bis Lincolnstraße	III		
Gifhorner Straße	von Lincolnstraße bis Altmarkstraße	IV		
Gifhorner Straße	- Kärntenstraße	IV	Ü	(V)
Gifhorner Straße	- Mark-Twain-Straße (Parkplatz)	IV	Ü	(V)
Gifhorner Straße	- Maybachstraße	IV	Ü	(V)
Gifhorner Straße	- Riesebergstraße	IV	Ü	(V)
Gimpelweg		IV	Ü	
Ginstersteg		IV	Ü	
Ginstersteg	- Kirchstraße	IV	Ü	(V)
Ginsterweg		IV		
Glanweg		IV	Ü	
Glaserweg		IV	Ü	
Glatzer Straße		IV	Ü	
Glatzweg		IV	Ü	
Glatzweg	- Glogaustraße	IV	Ü	(V)
Gleiwitzstraße		IV		
Gliesmaroder Straße		III		
Glinger Straße		IV	Ü	
Glogaustraße	ohne Stichstraße	IV		
Glogaustraße	Stichstraße zu den Grundstücken Nr. 16 bis 24	IV	Ü	
Glückstraße		IV		
Gmeinerstraße		IV		
Gneisenastraße		III		
Goethestraße		IV	Ü	
Goldapstraße		IV		
Gorch-Fock-Straße		IV		
Gördelingerstraße		14		
Görgesstraße		IV		
Görgesstraße	- Marenholtzstraße	IV	Ü	(V)
Görgesstraße	- Thomaestraße	IV	Ü	(V)
Görlitzstraße		IV		
Görlitzstraße	- Liegnitzstraße	IV	Ü	(V)
Gosekamp		IV	Ü	
Goslarsche Straße		III		

## Straßenname

			TOP 4.		
			Reini- gungs- klasse	Reini- gung über- tragen auf Anlie- ger = Ü	Verbin- dungs- weg = (V) Winter- dienst = (W)
Gotenweg			IV	Ü	
Göttingstraße			IV		
Grabenhorst			IV	Ü	
Grabenstraße			III		
Granestraße			IV	Ü	
Grasseler Straße	von Ortsdurchfahrtsgrenze im Norden bis Ortsdurch- fahrtsgrenze im Süden		IV		
Grasseler Straße	Stichstraßen nach Osten in Höhe Grundstück Nr. 80		IV	Ü	
Graudenzer Straße			IV	Ü	
Grazer Straße			IV	Ü	
Greifswaldstraße			IV		
Greifswaldstraße	östliche Stichwege		IV	Ü	
Greifswaldstraße	- Köslinstraße		IV	Ü	(V)
Greizweg			IV	Ü	
Grenzweg			IV	Ü	
Griegstraße			III		
Griegstraße	- Jüdelstraße		IV	Ü	(V)
Griepenkerlstraße			IV	Ü	
Große Grubestraße			IV		
Große Grubestraße	- Siedlung		IV	Ü	(V)
Große Straße	ohne Teilstück von Teichstraße nach Osten		IV		
Große Straße	ab Teichstraße nach Osten		IV	Ü	
Großer Hof			III		
Großer Hof	öffentliche Parkplätze		IV		
Grothstraße			IV	Ü	
Grotrian-Steinweg-Straße			IV		
Grubenweg			IV	Ü	
Grünbergstraße			IV	Ü	
Grund			IV	Ü	
Grüner Ring	inkl. Stichstraße		IV	Ü	
Grüner Weg			IV	Ü	
Grünewaldstraße	Wilhelm-Bode-Straße bis Herzogin-Elisabeth-Straße		III		
Grünewaldstraße	von Herzogin-Elisabeth-Straße bis Weg zu den Grundstü- cken Nr. 10 und 11		IV		
Grünewaldstraße	vom Weg zu den Grundstücken Nr. 10 und 11 bis zum Bahnübergang		IV	Ü	
Grünewaldstraße	Weg zu den Grundstücken Nr. 10 und 11		IV	Ü	
Grünewaldstraße	- Holbeinstraße		IV	Ü	(V)
Grünewaldstraße	- Kollwitzstraße		IV	Ü	(V)
Grünewaldstraße	- Liebermannstraße		IV	Ü	(V)
Grünstraße			IV		
Gudrunstraße			IV		
Gudrunstraße	Geh- und Radweg zwischen Arminiusstraße und Brunhil- denstraße		IV	Ü	
Güldenkamp			IV	Ü	
Güldenstraße			22		
Gumbinnenstraße			IV	Ü	
Guntherstraße			III		
Gustav-Harms-Straße			IV	Ü	
Gustav-Knuth-Weg			IV	Ü	
Gustav-Schwab-Straße			IV	Ü	
Gutenbergstraße			IV		
Haarsweg			IV	Ü	
Haberweg			V		

## Straßenname

		TOP 4.		
		Reini- gungs- klasse	Reini- gung über- tragen auf Anlie- ger = Ü	Verbin- dungs- weg = (V) Winter- dienst = (W)
Habichtweg		IV	Ü	
Habichtweg	- Querumer Forst	IV	Ü	(V)
Habichtweg	- Waldkauzweg	IV	Ü	(V)
Hackelkamp		IV	Ü	
Hackelwiese		IV	Ü	
Haeckelstraße	ohne Teilstück nach Norden	IV		
Haeckelstraße	Teilstück nach Norden	IV	Ü	
Hafenstraße	von Ernst-Böhme-Straße bis Privatstraße der Hafen- betriebsgesellschaft	IV		
Haferkamp		IV	Ü	
Haferkamp	- Ölper See	IV	Ü	(V)
Hagenbrücke		22		
Hagenbrücke	- Stecherstraße	III	Ü	(V)
Hagenmarkt		22		
Hagenring		II		
Hagenscharrn		22		
Hahnenkamp	von Burg bis einschl. Grundstück Nr. 35	IV	Ü	
Hahnenkamp	- Vor der Kirche	IV	Ü	(V)
Hahnenkleestraße		IV	Ü	
Hahnenkleestraße	- Hohegeißstraße	IV	Ü	(V)
Hainbergstraße		IV		
Hainbuchenweg		IV	Ü	
Halberstadtstraße		IV		
Halberstadtstraße	- Stendalweg	IV	Ü	(V)
Hallestraße		IV		
Hallestraße	- Magdeburgstraße	IV	Ü	(V)
Hamburger Straße	von Rebenring bis Siegfriedstraße	II		
Hamburger Straße	von Siegfriedstraße bis Gifhorner Straße	III		
Hamburger Straße	- Tristanstraße	IV	Ü	(V)
Hamelweg		IV		
Hampentwete		IV	Ü	
Händelstraße		IV		
Handelsweg		III	Ü	
Hänflingstraße		IV	Ü	
Hannoversche Straße	von Große Straße bis Hildesheimer Straße ohne Stich- straße zum Grundstück Nr. 67	III		
Hannoversche Straße	Stichstraße zum Grundstück Nr. 69	IV		
Hannoversche Straße	- Wandtstraße-Saarstraße	IV	Ü	(V)
Hänselmannstraße		IV		
Hansestraße	von Ernst-Böhme-Straße bis Gifhorner Straße	III		
Hansestraße	von Ernst-Böhme-Straße bis einschließlich Brücke über die BAB A2	IV		
Hans-Geitel-Straße		IV		
Hans-Jürgen-Straße		IV		
Hans-Porner-Straße		IV		
Hans-Porner-Straße	öffentliche Parkplätze Salzdahlumer Straße	IV		
Hans-Porner-Straße	- Hermann-von-Vechelde-Straße	IV	Ü	(V)
Hans-Porner-Straße	- Salzdahlumer Straße	IV	Ü	(V)
Hans-Sachs-Straße		IV	Ü	
Hans-Sachs-Straße	Stichweg Richtung Wilhelm-Hauff-Weg	IV	Ü	
Hans-Scholkemeier-Weg		IV	Ü	
Hans-Sommer-Straße		II		
Harnackstraße		V	Ü	
Harnischweg		IV	Ü	

## Straßenname

			TOP 4.		
			Reini- gungs- klasse	Reini- gung über- tragen auf Anlie- ger = Ü	Verbin- dungs- weg = (V) Winter- dienst = (W)
Hartgerstraße			IV		
Harriegelweg			IV	Ü	
Harxbütteler Straße	von Thunstraße bis Abknickung nach Norden		IV		
Harzblick			IV	Ü	
Harzburger Straße	ohne Stichstraße nach Osten		IV		
Harzburger Straße	Stichstraße nach Osten		IV	Ü	
Harzstieg			V	Ü	
Harzweg			IV	Ü	
Haselnußweg			IV	Ü	
Haselweg			IV	Ü	
Hasenberg			IV	Ü	
Hasenwinkel			IV		
Hasenwinkel	- Stichweg		IV	Ü	
Haseweg			IV	Ü	
Hasselfelder Straße	ohne Stichstraßen nach Osten		IV		
Hasselfelder Straße	Stichstraßen nach Osten		IV	Ü	
Haubachweg			V	Ü	
Hauptstraße	ohne Stichstraße am Bad nach Norden		IV		
Hauptstraße	Stichstraße am Bad nach Norden		IV	Ü	
Hauptstraße	- Gellertstraße-Lindenstraße		IV	Ü	(V)
Hauptstraße	- Salgenholzkamp		IV	Ü	(V)
Havelstraße			IV		
Havelstraße	- Orlastraße		IV	Ü	(V)
Hayerstraße			IV	Ü	
Hebbelstraße			IV		
Heckenweg			IV	Ü	
Hedwig-Kohn-Weg			V	Ü	
Hedwig-Kohn-Weg	- Lauestraße		V	Ü	(V)
Hedwigstraße			IV		
Heerstieg			IV	Ü	
Heesfeld			IV		
Hegerdorfstraße	von Autobahnbrücke bis Ziegelofen		IV		
Heidbleekanger			IV	Ü	
Heidbleekanger	- Karrenkamp/Griegstraße		IV	Ü	(V)
Heideblick	von Aschenkamp bis einschl. Schulgrundstück		IV	Ü	
Heideblick	- Verbindungsweg zum Lupinenweg		IV	Ü	(V)
Heidehöhe	von Engelsstraße bis Ziegelweg		III		
Heidehöhe	von Ziegelweg bis Sandgrubenweg		IV		
Heidelbeerweg			IV	Ü	
Heidelbergstraße			IV		
Heideweg	von Kirchstraße bis einschl. Grundstücke Nr. 19 A bis C		IV	Ü	
Heimgarten			IV		
Heimgarten	Stichweg zum Ölper See		IV	Ü	
Heimstättenweg			IV		
Heinrich-Büssing-Ring			II		
Heinrich-Heine-Straße			IV		
Heinrich-Mack-Straße			IV		
Heinrich-Netzel-Weg			IV	Ü	
Heinrich-Netzel-Weg	Verbindungsweg zum Schmiedeweg		IV	Ü	(V)
Heinrich-Netzel-Weg	Stichwege nach Norden		IV	Ü	
Heinrichstraße			III		
Heinz-Waaske-Weg			IV	Ü	
Heinz-Waaske-Weg	Stichweg nach Osten		IV	Ü	

## Straßenname

		TOP 4.		
		Reini- gungs- klasse	Reini- gung über- tragen auf Anlie- ger = Ü	Verbin- dungs- weg = (V) Winter- dienst = (W)
Heisenbergstraße		V		
Heisterbusch	ohne Stichstraße nach Osten	IV		
Heisterbusch	Stichstraße nach Osten	IV	Ü	
Heisterbusch	- Kauzwinkel	IV	Ü	(V)
Helene-Engelbrecht-Straße		IV	Ü	
Helene-Evers-Weg		IV	Ü	
Helene-Künne-Allee		IV		
Helenenstraße	von Frankfurter Straße bis einschl. Grundstück Nr. 19	IV		
Helenenstraße	von Westgrenze Nr. 19 bis Bahn	IV	Ü	
Helgolandstraße	von Riekestraße bis Syltweg	IV		
Helgolandstraße	von Syltweg bis Ottenroder Straße	IV	Ü	
Heliandstraße		IV		
Hellwinkel		IV	Ü	
Helmeweg		IV	Ü	
Helmholtzstraße		IV		
Helmstedter Straße	von Okerbrücke bis Abfahrt Rautheim	II		
Helmstedter Straße	von Abfahrt Rautheim bis Ortsausgang	III		
Helmstedter Straße	Auffahrt zur Schule Streitberg	IV		
Hennebergstraße		IV		
Henri-Dunant-Straße		V	Ü	
Henriette-Breymann-Straße		IV	Ü	
Henschelstraße		IV		
Herbstkampweg	von Leipziger Straße bis zum ersten Feldweg nach Süden	IV	Ü	
Herderstraße		IV		
Hermann-Blenk-Straße		III		
Hermann-Blumenau-Straße		IV		
Hermann-Blumenau-Straße	- Geh- und Radweg zwischen dem Nord- und Südteil	IV	Ü	
Hermann-Dürre-Weg		IV		
Hermann-Dürre-Weg	öffentliche Parkplätze	IV		
Hermann-Dürre-Weg	- Paul-Jonas-Meier-Straße	IV	Ü	(V)
Hermann-Löns-Straße		IV	Ü	
Hermann-Rautmann-Straße		V	Ü	
Hermann-Riegel-Straße		IV		
Hermann-Schlichting-Straße		IV		
Hermannstraße		IV		
Hermann-von-Vechelde-Straße		IV		
Herrendorftwete		IV	Ü	
Hertzstraße		IV		
Hertzstraße	- Springkamp	IV	Ü	(V)
Herzbergstieg		IV	Ü	
Herzogin-Anna-Amalia-Platz		11		
Herzogin-Elisabeth-Straße	von Georg-Westermann-Allee bis Jasperallee	III		
Herzogin-Elisabeth-Straße	von Jasperallee bis Grünwaldstraße	IV		
Herzogin-Elisabeth-Straße	- Schlegelstraße	IV	Ü	(V)
Hesterkamp		IV		
Heydenstraße		III		
Hildebrandstraße		IV		
Hildesheimer Straße		II		
Hildesheimer Straße	Stichweg an der Roggenmühle	IV	Ü	
Hillenort		IV	Ü	
Hilsstraße		V	Ü	
Hinter Ägidien		III		



## Straßenname

### TOP 4.

Straßenname		Reini- gungs- klasse	Reini- gung über- tragen auf Anlie- ger = Ü	Verbin- dungs- weg = (V) Winter- dienst = (W)
Hinter dem Berge		IV	Ü	
Hinter dem Turme		IV		
Hinter den Hainen		IV	Ü	
Hinter der Hecke		IV		
Hinter der Kirche		IV		
Hinter der Magnikirche		III		
Hinter der Masch		IV		
Hinter Liebfrauen		II		
Hinter Liebfrauen	- Stichweg zum Parkplatz und zur Fußgängerzone	III	Ü	
Hintern Brüdern		14		
Hirschbergstraße		IV		
Hirschbergstraße	- In den Langen Äckern	IV	Ü	(V)
Hirsekamp		IV	Ü	
Hirtenweg		IV		
Hochstraße		IV		
Hoepnerweg		V	Ü	
Hofackerweg		V	Ü	
Höfenstraße		IV		
Höhe		16		
Hohbusch		IV	Ü	
Hohe Wiese		IV	Ü	
Hohe Wiese	- Mascheroder Weg	IV	Ü	(V)
Hohegeißstraße		IV	Ü	
Höhenblick		IV		
Hohenlegden		IV	Ü	
Hohenstaußenstraße		IV		
Hohes Feld	von Rüniger Weg bis Leipziger Straße	IV		
Hohes Feld	von Leipziger Straße nach Osten	IV	Ü	
Hohestieg		IV		
Hohetorwall	einschl. östliche Umfahrt	III		
Hohkamp		IV	Ü	
Hohkamp	Bustrasse	IV		
Holbeinstraße	von Richterstraße bis Dürerstraße	IV		
Holbeinstraße	von Dürerstraße nach Süden	IV	Ü	
Hölderlinstraße		IV	Ü	
Holsteinweg		IV	Ü	
Holsteinweg	- Oswald-Berkhan-Straße	IV	Ü	(V)
Holstenweg		IV	Ü	
Holunderweg		IV	Ü	
Holunderweg	- Schlehenhang	IV	Ü	(V)
Holwedestraße		III		
Holzfeld		IV	Ü	
Holzhof		IV		
Holzkamp		IV	Ü	
Holzmindener Straße		IV		
Homburgstraße		IV		
Homburgstraße	- Saarstraße	IV	Ü	(V)
Hondelager Straße	von Grasseler Straße bis Schulweg	IV		
Hondelager Straße	- Im Heerfeld	IV	Ü	(V)
Honrothstraße		IV		
Hopfenanger		IV	Ü	
Hopfengarten		IV		

## Straßenname

		Reini- gungs- klasse	TOP 4. Reini- gung über- tragen auf Anlie- ger = Ü	Verbin- dungs- weg = (V) Winter- dienst = (W)
Hopfenkamp		IV	Ü	
Hopfenkamp	- Leipziger Straße ( 2 Wege )	IV	Ü	(V)
Hordorfer Straße	von Schapenbruch bis Schapenholz	IV		
Hordorfer Straße	- In den Balken	IV	Ü	(V)
Hörstenblick		IV	Ü	
Howaldtstraße	von Hochstraße bis Helmstedter Straße	IV	Ü	
Howaldtstraße	von Hochstraße bis Ziethenstraße	IV		
Höxterweg		IV		
Hübenerweg		V	Ü	
Hubertusweg		IV	Ü	
Hugo-Luther-Straße	von Arndtstraße bis Frankfurter Straße	III		
Hugo-Luther-Straße	von Büchnerstraße bis Arndtstraße	IV		
Hugo-Luther-Straße	von Büchnerstraße nach Westen	IV	Ü	
Hugo-Luther-Straße	- Jahnstraße	IV	Ü	(V)
Hugo-Luther-Straße	Stichstraße nach Nordosten	IV	Ü	
Hühnerkamp		IV	Ü	
Humboldtstraße	von Gliesmaroder Straße bis Okerbrücke	II		
Humboldtstraße	von Gliesmaroder Straße bis Hagenring	III		
Hungerkamp		IV	Ü	
Hunsrückweg		IV	Ü	
Huntestraße		IV		
Huntestraße	- Weg nach Süden	IV	Ü	(V)
Husarenstraße		III		
Hutfiltern		11		
Huttenstraße		IV		
Hüttenweg	von Rodedamm bis einschl. Grundstück Nr. 8	IV	Ü	
Illerstraße		IV		
Illerstraße	- Lichtenberger Straße	IV	Ü	(V)
Ilmenaustraße		IV		
Ilmenaustraße	- Unstrutstraße	IV	Ü	(V)
Ilmweg		IV	Ü	
Im Alten Dorfe		IV	Ü	
Im Bastholz		IV	Ü	
Im Brachfeld		IV	Ü	
Im Braumorgen		IV	Ü	
Im Braumorgen	- Schapenstraße	IV	Ü	(V)
Im Bruch		IV	Ü	
Im Bruchgarten		IV	Ü	
Im Dinkelfeld		IV	Ü	
Im Dorfe		IV	Ü	
Im Einkornfeld		IV	Ü	
Im Emmerfeld		IV	Ü	
Im Fischerkamp		IV		
Im Gettelhagen	ohne Stichstraßen	IV		
Im Gettelhagen	Stichstraßen	IV	Ü	
Im Grashof		IV	Ü	
Im Grashof	- Kleegasse	IV	Ü	(V)
Im Großen Moore		IV	Ü	
Im Heerfeld		IV	Ü	
Im Heidekamp	ohne Stichwege	IV		
Im Heidekamp	Stichwege	IV	Ü	
Im Holzmoor	von Bevenroder Straße bis Abknickung nach Norden	IV		
Im Holzmoor	von Abknickung nach Norden bis Wuppertaler Straße	IV	Ü	

## Straßenname

			TOP 4.		
			Reini- gungs- klasse	Reini- gung über- tragen auf Anlie- ger = Ü	Verbin- dungs- weg = (V) Winter- dienst = (W)
Im Holzwinkel			IV	Ü	
Im Kirchkamp			IV	Ü	
Im Krähenfeld			IV	Ü	
Im Lehmkamp			IV	Ü	
Im Mittelfeld			IV	Ü	
Im Moor			IV	Ü	
Im Rabe			IV	Ü	
Im Remenfeld			IV	Ü	
Im Rundum			IV	Ü	
Im Rübenkamp			IV	Ü	
Im Schapenkamp	ohne Stichweg nach Norden		IV		
Im Schapenkamp	Stichweg nach Norden		IV	Ü	
Im Schlagkamp			IV	Ü	
Im Schühfeld			IV	Ü	
Im Seumel			V	Ü	
Im Sieke			IV	Ü	
Im Sieke	- Schapenholz		IV	Ü	(V)
Im Sommerfeld			IV	Ü	
Im Sommerfeld	Stichweg nach Westen		IV	Ü	
Im Steinkampe			IV	Ü	
Im Steinkampe	- Robert-Bosch-Straße		IV	Ü	(V)
Im Sydikum			IV	Ü	
Im Turmswinkel			IV	Ü	
Im Wasserkamp			IV		
Im Winkel			IV	Ü	
Im Ziegenförth	ohne Stichstraße zum Hondelager Weg (Zufahrt zu den Grundstücken Nr. 34, 36, 38, 40 und Hondelager Weg 22) und ohne Teilstück ab Bohnenkamp nach Nordwesten		IV		
Im Ziegenförth	Stichstraße zum Hondelager Weg (Zufahrt zu den Grundstücken Nr. 34, 36, 38, 40 und Hondelager Weg 22) und Teilstück ab Bohnenkamp nach Nordwesten		IV	Ü	
Im Zollfeld			IV	Ü	
Immengarten			IV	Ü	
In den Äckern	von Hordorfer Straße bis Im Sieke		IV	Ü	
In den Balken			IV	Ü	
In den Steinäckern			IV	Ü	
In den Balken	- Schapenstraße		IV	Ü	(V)
In den Dahlbergen			IV	Ü	
In den Grashöfen			IV	Ü	
In den Heistern			IV	Ü	
In den Höfen			IV	Ü	
In den Holzwiesen			IV	Ü	
In den Langen Äckern			IV		
In den Langen Äckern	- Striegaustraße		IV	Ü	(V)
In den Rosenäckern	von St.-Ingbert-Straße nach Norden		IV		
In den Rosenäckern	von Hannoversche Straße bis St.-Ingbert-Straße		IV	Ü	
In den Rosenäckern	- Saarstraße		IV	Ü	(V)
In den Springäckern			IV	Ü	
In den Springäckern	- Wege zum Kinderspielplatz		IV	Ü	(V)
In den Triften			IV	Ü	
In den Waashainen	ohne Stichstraße nach Norden		IV		
In den Waashainen	Stichstraße nach Norden		IV	Ü	
In den Wiesen			IV	Ü	

## Straßenname

			TOP 4.		
			Reini- gungs- klasse	Reini- gung über- tragen auf Anlie- ger = Ü	Verbin- dungs- weg = (V) Winter- dienst = (W)
In der Flage			IV	Ü	
In der Flage	- Luftstraße		IV	Ü	(V)
In der Husarenkaserne			IV	Ü	
Ina-Seidel-Straße			IV	Ü	
Industriestraße			IV	Ü	
Inhoffenstraße			IV	Ü	
Innsbrucker Straße			III		
Innsbrucker Straße	öffentliche Parkplätze Wiener Straße		IV		
Innsbrucker Straße	- Steiermarkstraße		IV	Ü	(V)
Innstraße			IV		
Inselwall			III		
Inselweg			IV	Ü	
Insternburgstraße			IV	Ü	
Irisweg			IV	Ü	
Isarstraße			III		
Isarstraße	- Lechstraße		IV	Ü	(V)
Isoldestraße	ohne Stichstraße zu den Grundstücken Nr. 35 bis 41 und 46 bis 51		IV		
Isoldestraße	Stichstraße zu den Grundstücken Nr. 35 bis 41 und 46 bis 51		IV	Ü	
Ithstraße			V	Ü	
Itzweg			IV	Ü	
Jagdstieg			IV	Ü	
Jägersruh			IV	Ü	
Jagststraße			IV		
Jahnskamp			IV		
Jahnstraße	ohne westliche Einmündung		IV		
Jakob-Hofmann-Weg			IV	Ü	
Jakobstraße			III		
Jasminweg			IV	Ü	
Jasperallee			III		
Jauerweg			IV	Ü	
Jenastieg			IV		
Jenastieg	öffentliche Parkplätze		IV		
Jöddenstraße			16		
Jodutenstraße			III		
Jodutenstraße	öffentliche Parkplätze Klint		IV		
Johannes-Beste-Weg			IV	Ü	
Johannes-Selenka-Platz			IV		
Johannesweg			IV	Ü	
Johanniterstraße			IV		
John-F.-Kennedy-Platz	von Auguststraße bis Lessingplatz		22		
John-F.-Kennedy-Platz			I		
Jordanweg			IV		
Joseph-Fraunhofer-Straße			IV		
Jüdelstraße	ohne Stichstraßen		IV		
Jüdelstraße	zwei Stichstraßen nach Süden		IV	Ü	
Julius-Elster-Straße			IV		
Julius-Konegen-Straße			IV		
Julius-Leber-Straße			IV		
Juliusstraße	von Broitzemer Straße bis Luisenstraße		III		
Juliusstraße	von Helenenstraße bis Luisenstraße		IV		
Kaffeetwete			19		

## Straßenname

## TOP 4.

Straßenname		Reini- gungs- klasse	Reini- gung über- tragen auf Anlie- ger = Ü	Verbin- dungs- weg = (V) Winter- dienst = (W)
Kaiserstraße		III		
Kalandstraße		IV		
Käferweg		IV		
Kälberwiese	von Sackring bis Finkenherd ohne südliche Stichwege Grundstücke Nr. 10 A bis 10 C, 12 bis 12 B, 13 A, 13 B und 21 A	IV		
Kälberwiese	südliche Stichwege Grundstücke Nr. 10 A bis 10 C, 12 bis 12 B, 13 A, 13 B, 2 A und vom Finkenherd ab nach Westen	IV	Ü	
Kalenwall		20		
Kamp		IV	Ü	
Kamp	- Thiedestraße	IV	Ü	(V)
Kanalsiedlung		IV	Ü	
Kannengießersstraße		19		
Kannengießersstraße	öffentliche Parkplätze	IV		
Kantstraße		IV		
Kapellenstraße		IV		
Karl-Hintze-Weg	von Berliner Straße bis nördl. Bahnübergang	IV	Ü	
Karl-Hintze-Weg	- Querumer Straße	IV	Ü	(V)
Karl-Marx-Straße		III		
Karlsbader Straße		IV	Ü	
Karlsbrunner Straße	von Am Ölper Holz bis Am Horstbleek	IV		
Karlsbrunner Straße	von Am Horstbleek bis Saarbrückener Straße	IV	Ü	
Karl-Schmidt-Straße		IV		
Karl-Schurz-Straße		IV	Ü	
Karl-Sprengel-Straße		IV	Ü	
Karl-Steinacker-Straße		IV		
Karlstraße		IV		
Karlstraße	- Richterstraße	IV	Ü	(V)
Kärntenstraße		IV		
Karrenführersstraße		17		
Karrenkamp		IV	Ü	
Karrenkamp	- Schlosserweg	IV	Ü	(V)
Karrenkamp	- Siedlerweg	IV	Ü	(V)
Kasernenstraße		III		
Kastanienallee		III		
Katharinenstraße		IV		
Kattowitzer Straße		IV	Ü	
Kattowitzer Straße	- Memeler Straße	IV	Ü	(V)
Kattreppeln		11		
Katzbachweg	von Parnitzweg bis Schreberweg	V	Ü	
Katzbachweg	Stichstraße von Parnitzweg nach Osten	V	Ü	
Kaulenbusch		IV		
Kauzwinkel		IV		
Kauzwinkel	- Verbindungsweg zum Kuckucksweg	IV	Ü	(V)
Kehrbeeke		IV		
Kennelweg		IV		
Keplerstraße		IV	Ü	
Kiebitzweg		IV	Ü	
Kiefernweg		IV	Ü	
Kieffeld		IV	Ü	
Kieler Straße		IV		
Kinzigstraße		IV		
Kirchbergstraße		IV		

## Straßenname

		TOP 4.		
		Reini- gungs- klasse	Reini- gung über- tragen auf Anlie- ger = Ü	Verbin- dungs- weg = (V) Winter- dienst = (W)
Kirchblick		IV	Ü	
Kirche	- Lindenberg	IV	Ü	(V)
Kirchenbrink		IV	Ü	
Kirchenwiese		IV	Ü	
Kirchgang		IV	Ü	
Kirchgasse		IV	Ü	
Kirchplatz		IV		
Kirchstraße	von Timmerlahstraße bis Georg-Althaus-Straße	IV		
Kirchstraße	Stichweg zu den Grundstücken 3 und 3 A	IV	Ü	
Klagenfurter Straße		IV	Ü	
Klauenberg		IV	Ü	
Kleebreite		IV	Ü	
Kleegasse		IV	Ü	
Kleiberweg		IV	Ü	
Kleine Burg		11		
Kleine Campestraße		IV		
Kleine Döringstraße		IV	Ü	
Kleine Grubestraße		IV	Ü	
Kleine Kreuzstraße		IV		
Kleine Leonhardstraße		IV	Ü	
Kleine Masch		IV	Ü	
Kleine Straße		IV		
Kleine Wiese		IV	Ü	
Kleiner Mooranger		IV	Ü	
Kleiststraße		IV	Ü	
Klempnerweg		IV	Ü	
Klever Bleeke		IV	Ü	
Klingemannstraße		IV		
Klint		III		
Klopstockstraße		IV	Ü	
Klostergang	von Ebertallee bis Nehr Kornweg	IV		
Klostergang	Gutshof zwischen nördl. und südl. Tor	IV	Ü	
Klostergang	von Nehr Kornweg bis Nordtor Gutshof	IV	Ü	
Klosterstraße		IV		
Klosterweg		IV	Ü	
Knappstraße		V	Ü	
Koblenzer Straße		IV		
Kocherstraße		IV		
Kocherstraße	- Verbindungsweg zur Donaustraße	IV	Ü	(V)
Köhlenbusch		IV	Ü	
Kohliwiese		IV	Ü	
Kohlmarkt		11		
Kolbergstraße		IV		
Koldeweysstraße		IV		
Kollwitzstraße	von Spitzwegstraße bis Dürerstraße	IV		
Kollwitzstraße	von Dürerstraße nach Süden	IV	Ü	
Kolpingweg		IV	Ü	
Königsberger Straße		IV		
Königstiege	von Holwedestraße bis Sidonienstraße	III		
Königstiege	von Chemnitzstraße bis Holwedestraße	IV		
Konrad-Adenauer-Straße		I		
Konrad-Adenauer-Straße	Busparkplatz	II		

## Straßenname

			TOP 4.		
			Reini- gungs- klasse	Reini- gung über- tragen auf Anlie- ger = Ü	Verbin- dungs- weg = (V) Winter- dienst = (W)
Konradstraße			IV	Ü	
Konstantin-Uhde-Straße			IV		
Köpenickweg			IV	Ü	
Kopernikusstraße	ohne Stichstraße nach Norden		IV		
Kopernikusstraße	Stichstraße nach Norden		IV	Ü	
Kopernikusstraße	- Möncheweg		IV	Ü	(V)
Koppestraße			IV		
Korfesstraße			III		
Körnerstraße			IV		
Köslinstraße			IV		
Köslinstraße	öffentliche Parkplätze Ost		IV		
Köslinstraße	öffentliche Parkplätze West		IV		
Köslinstraße	- Rostockstraße		IV	Ü	(V)
Köslinstraße	- Greifswaldstraße		IV	Ü	(V)
Kosselstraße			V		
Kötere	ohne Stichweg zwischen den Grundstücken 20 und 18 D		IV		
Kötere	Stichweg zwischen den Grundstücken 20 und 18 D		IV	Ü	
Kötherberg			IV	Ü	
Krähenfeld			IV	Ü	
Krähenwinkel			IV	Ü	
Kralenriede	von Steinriedendamm bis Albert-Schweitzer-Straße		V		
Kralenriede	von Albert-Schweitzer-Straße bis Schreberweg		V	Ü	
Kralenriede	Carl-von-Ossietzky-Straße		V	Ü	(V)
Kramerstraße			IV		
Kranichplatz			IV	Ü	
Krefeldstraße			IV	Ü	
Kremsweg			IV		
Kreuzbergstraße			IV	Ü	
Kreuzkampstraße			IV		
Kreuzstraße	von Goslarsche Straße bis Schüßlerstraße		IV		
Kreuzstraße	ab Schüßlerstraße nach Westen		IV	Ü	
Kreuztor			IV		
Kreyenkamp			IV	Ü	
Kriemhildstraße	von Siegfriedstraße bis Sieglindstraße		IV		
Kriemhildstraße	von Sieglindstraße nach Norden		IV	Ü	
Krögerstraße			IV	Ü	
Krögerstraße	- Leipziger Straße		IV	Ü	(V)
Krokusweg			IV	Ü	
Kröppelstraße			III		
Kroschkestraße			IV		
Kruckweg			III		
Krühgarten			IV	Ü	
Krühgarten	Stichweg nach Norden		IV	Ü	
Krugplatz			IV		
Krukenbergstraße			V	Ü	
Kruppstraße	von Ostgrenze Grundstück Nr. 8 bis Rischkampweg		IV		
Kruppstraße	ab Grundstück Nr. 8 nach Südwesten		IV	Ü	
Kruppstraße	Teilstück nach Westen		IV	Ü	
Kruseweg	von Moorhüttenweg bis Immengarten		IV	Ü	
Kruseweg	von Am Remenhof bis Ziegelkamp		IV	Ü	
Kruseweg	- Ludolfstraße		IV	Ü	(V)
Kruseweg	- Ziegelkamp		IV	Ü	(V)

## Straßenname

		TOP 4.		
		Reini- gungs- klasse	Reini- gung über- tragen auf Anlie- ger = Ü	Verbin- dungs- weg = (V) Winter- dienst = (W)
Küchenstraße		22		
Kuckucksweg		IV	Ü	
Kuhstraße		18		
Kupfertwete		III		
Kurt-Schumacher-Straße		II		
Kurt-Seeleke-Platz		I		
Kurze Straße		IV		
Kurzekampstraße		IV		
Kurzer Weg		IV	Ü	
Küstrinstraße		IV	Ü	
Kutheweg		IV	Ü	
Kuxbergstieg		IV		
Lachmannstraße		IV		
Laffertstraße		IV		
Lägenkamp		IV		
Lagesbüttelstraße		IV	Ü	
Lagkamp		IV	Ü	
Lahholz		IV	Ü	
Lahnstraße		IV		
Lammer Busch		IV	Ü	
Lammer Busch	- zwischen den Grundstücken Nr. 11 und 129	IV	Ü	(V)
Lammer Heide	von der L 638 bis zum Ende Grundstück Nr. 11	IV		
Lammer Heide	außerhalb des Bereichs von der L 638 bis Ende Grund- stück Nr. 11	IV	Ü	
Lammer Heide	Stichstraßen	IV	Ü	
Lampestraße		III		
Landaustraße	von Waller Weg bis einschl. Grundstück Nr. 27	IV		
Landaustraße	ab Grundstück Nr. 26 bis Ernst-Böhme-Straße	IV	Ü	
Landeshuter Weg		IV	Ü	
Landeshuter Weg	- Gemeinschaftshaus - Steinbrink	IV	Ü	(V)
Landeshuter Weg	- Steinbrink	IV	Ü	(V)
Landsberger Straße		IV	Ü	
Landwehrstraße		IV	Ü	
Landwehrstraße	- über Salzwedelhey bis Abknickung nach Norden	IV	Ü	(V)
Lange Straße		20		
Lange Straße	- Weberstraße	IV	Ü	(V)
Langedammstraße		17		
Langer Hof		11		
Langer Kamp	von Gliesmaroder Straße bis Flotowstraße	IV		
Langer Kamp	von Flotowstraße nach Norden	IV	Ü	
Langer Kamp	Stichstraße nach Westen	IV	Ü	
Langsdorfweg		IV	Ü	
Lappwaldstraße		V	Ü	
Lappwaldweg		IV	Ü	
Lassallestraße		IV	Ü	
Laubanstraße		IV	Ü	
Laubenhof		IV	Ü	
Lauestraße		V	Ü	
Lautenthalstraße		IV	Ü	
Lavendelweg		IV	Ü	
Lebacher Straße		IV		
Lechstraße		IV		
Lechstraße	öffentliche Parkplätze Süd	IV		



## Straßenname

		TOP 4.		
		Reini- gungs- klasse	Reini- gung über- tragen auf Anlie- ger = Ü	Verbin- dungs- weg = (V) Winter- dienst = (W)
Lechstraße	- Lichtenberger Straße	IV	Ü	(V)
Lehmweg		IV	Ü	
Leibnitzplatz		IV		
Leiferder Weg	von Thiedestraße bis Am Sandberg	IV		
Leiferdestraße	von Leipziger Straße bis Abknickung nach Westen	IV	Ü	
Leihhausgang		IV	Ü	
Leimenweg		IV	Ü	
Leinestraße		IV		
Leinestraße	- Weg Elbestraße/Lichtenberger Straße	IV	Ü	(V)
Leinstiege		IV	Ü	
Leipziger Straße	vom Kreisel bis einschl. Grundstück Nr. 244	IV		
Leipziger Straße	- Magdeburgstraße	IV	Ü	(V)
Leipziger Straße	- Ratiborstraße	IV	Ü	(V)
Leipziger Straße	Stichstraße nach Westen	IV	Ü	
Leipziger Straße	- Waldblick	IV	Ü	(V)
Leipziger Straße	- Wolfenbütteler Straße 51	IV	Ü	(V)
Leisewitzstraße		IV		
Lenastraße		IV		
Lenneweg		IV	Ü	
Leonhardplatz		II		
Leonhardstraße		III		
Leopoldstraße		16		
Leopoldstraße	- Wallstraße	III	Ü	(V)
Lerchenfeld		IV		
Lerchengasse		IV	Ü	
Lerchenweg		IV	Ü	
Lessingplatz		22		
Lessingstraße		IV	Ü	
Lesumweg		IV		
Letterhausstraße		V	Ü	
Leuschnerstraße		V	Ü	
Lichtenberger Straße		III		
Liebermannstraße	von Spitzwegstraße bis Dürerstraße	IV		
Liebermannstraße	ab Dürerstraße nach Süden	IV	Ü	
Liebigstraße		IV		
Liebknechtstraße		IV		
Liegnitzstraße		IV		
Ligusterweg		IV	Ü	
Ligusterweg	- Warnekamp	IV	Ü	(V)
Lilienthalplatz		III		
Lilienweg		IV	Ü	
Limbeker Straße		IV		
Lincolnstraße	ohne Stichstraßen nach Süden	IV		
Lincolnstraße	Stichstraßen nach Süden	IV	Ü	
Lindenallee	von Schapenstraße bis Am Rübenberg	IV	Ü	
Lindenberg		IV	Ü	
Lindenbergallee	von Möncheweg bis Bahnunterführung und 18 m an der Westabzweigung	IV		
Lindenbergplatz		IV		
Lindenbergstraße		IV	Ü	
Lindenstraße		IV	Ü	
Lindentor	von Zum Ackerberg bis zur Wabe	IV	Ü	
Lindentwete		17		

## Straßenname

		TOP 4.		
		Reini- gungs- klasse	Reini- gung über- tragen auf Anlie- ger = Ü	Verbin- dungs- weg = (V) Winter- dienst = (W)
Lindenweg		IV	Ü	
Linnéstraße		IV		
Lippestraße		IV		
Litolffweg		III		
Litolffweg	öffentlicher Parkplatz Werder	IV		
Litolffweg	- Reichsstraße	IV	Ü	(V)
Lohengrinstraße		IV		
Löhrstraße		IV	Ü	
Lönsweg		IV	Ü	
Lortzingstraße		IV		
Lötzenweg		IV	Ü	
Löwenbergstraße		IV	Ü	
Löwenwall		III		
Lübeckstraße		IV		
Lübenstraße		IV	Ü	
Luchtenmakerweg		IV	Ü	
Lüddeweg		IV	Ü	
Lüderitzstraße	von Zum Wiesental bis Hermann-Blumenau-Straße	IV		
Lüderitzstraße	westlich der Hermann-Blumenau-Straße	IV	Ü	
Lüdersstraße		IV	Ü	
Ludolfstraße		IV	Ü	
Ludolfstraße	- Schwabenstraße	IV	Ü	(V)
Ludwig-Beck-Straße		V	Ü	
Ludwigstraße		IV		
Ludwig-Winter-Straße		IV		
Ludwig-Winter-Straße	- Münchenstraße	IV	Ü	(V)
Luftstraße		IV		
Luisenstraße		II		
Lüneburgstraße		IV		
Lupinenweg		IV	Ü	
Lütje Twetje		IV	Ü	
Lützowstraße		IV	Ü	
Lyckstraße		IV	Ü	
Madamenweg	von Okerbrücke bis Pfingststraße	III		
Madamenweg	öffentliche Parkplätze A 391	IV		
Madamenweg	von Ringleis bis Wendeplatz gegenüber Grundstück Nr. 96	IV		
Madamenweg	von Wendeplatz gegenüber Grundstück Nr. 96 bis Abzweigung zum Raffteichbad	IV	Ü	
Magdeburgstraße	von Wittenbergstraße bis Ascherslebenstraße	IV		
Magdeburgstraße	von Ascherslebenstraße bis Stendalweg	IV	Ü	
Magdeburgstraße	- Sachsendamm	IV	Ü	(V)
Magnikirchstraße		III		
Magnitorwall		I		
Magnolienweg		IV	Ü	
Mähenkamp		IV		
Maibaumstraße		IV		
Maienstraße		IV		
Mainweg		IV	Ü	
Maiskamp		IV	Ü	
Malertwete		III		
Malerweg		IV		
Malstatter Straße		IV		

## Straßenname

## TOP 4.

Straßenname		Reini- gungs- klasse	Reini- gung über- tragen auf Anlie- ger = Ü	Verbin- dungs- weg = (V) Winter- dienst = (W)
Mandelnstraße		18		
Mannheimstraße		IV		
Marenholtzstraße		IV		
Margaretenhöhe		IV		
Margaretenhöhe	Stichstraße nach Westen	IV	Ü	
Margeritenweg		IV	Ü	
Marienberger Straße	ohne Stichweg nach Süden	V		
Marienberger Straße	Stichweg nach Süden	V	Ü	
Marienstraße		IV		
Marktstraße		IV	Ü	
Mark-Twain-Straße	öffentlicher Parkplatz	IV		
Mark-Twain-Straße	von Kantstraße bis Lincolnstraße	IV		
Mark-Twain-Straße	von Kantstraße bis Osterbergstraße	IV	Ü	
Marstall		12		
Martha-Fuchs-Straße		IV	Ü	
Marthastraße		IV		
Mascheroder Weg	öffentliche Parkplätze	IV		
Mascheroder Weg	von Leipziger Straße bis Auf- und Abfahrt der A 395	IV		
Maschplatz		IV		
Maschstraße		IV		
Maschweg	von Auf dem Anger bis Waggumer Straße	IV	Ü	
Mastbruch		IV	Ü	
Masurenstraße		IV		
Masurenweg		IV	Ü	
Mauernstraße		III		
Mauernstraße	- Theaterwall (zwei Wege)	IV	Ü	(V)
Maulbeerweg		IV	Ü	
Maurerweg		IV		
Maurerweg	- Retemeyerstraße	IV	Ü	(V)
Maurerweg	- Steinsetzerweg	IV	Ü	(V)
Max-Beckmann-Platz		III		
Max-Born-Straße		V	Ü	
Max-Born-Straße	- Paracelsusstraße	V	Ü	(V)
Max-Osterloh-Platz		IV		
Max-Planck-Straße		IV		
Max-Planck-Straße	- Petzvalstraße	IV	Ü	(V)
Max-Planck-Straße	- Springkamp	IV	Ü	(V)
Maybachstraße		IV		
Mehlholz		IV	Ü	
Meinestraße	von Thunstraße bis einschl. Grundstück Nr. 16 A	IV		
Meinhardshof		17		
Meißenstraße		IV		
Meitnerweg		V		
Melanchtonstraße		IV		
Memeler Straße		IV	Ü	
Mendelssohnstraße		IV		
Mentestraße		IV		
Menzelstraße	von Gliesmaroder Straße bis Karlstraße	IV		
Menzelstraße	zwischen Karlstraße und Richterstraße	IV	Ü	
Mergesstraße		III		
Merziger Straße		IV		
Messeweg	ohne Stichweg	III		
Messeweg	Stichweg nördlich des Friedhofes	IV	Ü	

## Straßenname

			TOP 4.		
			Reini- gungs- klasse	Reini- gung über- tragen auf Anlie- ger = Ü	Verbin- dungs- weg = (V) Winter- dienst = (W)
Methfesselstraße			IV	Ü	
Mettlacher Straße	von Saarstraße bis Fremersdorfer Straße, ohne Stich- straße nach Süden		IV		
Mettlacher Straße	ab Fremersdorfer Straße nach Osten		IV	Ü	
Mettlacher Straße	Stichstraße nach Süden		IV	Ü	
Michelfelderplatz			V		
Mierendorffweg			V	Ü	
Mierendorffweg	- Wöhlerstraße		V	Ü	(V)
Milanstraße			IV	Ü	
Militschstraße			IV		
Mitgaustraße			IV	Ü	
Mittelriede	von Kurzekampstraße bis Vossenkamp		IV		
Mittelriede	von Kurzekampstraße nach Osten		IV	Ü	
Mittelweg			III		
Mittelweg	- Spargelstraße		IV	Ü	(V)
Möhlkamp			IV		
Möhlkamp	- Moselstraße		IV	Ü	(V)
Möhnestraße			IV		
Molenberger Straße			IV		
Moltkestraße			IV		
Möncheweg	von Rautheimer Straße bis Engelsstraße		III		
Möncheweg	von Engelsstraße bis Weg vor dem Mascheroder Holz		IV		
Möncheweg	- Rautheimer Straße		IV	Ü	(V)
Möncheweg	- Sandgrubenweg		IV	Ü	(V)
Mönchstraße			III		
Moorhüttenweg			IV		
Moorkamp	ohne Teilstücke von Rennenkamp bis Dibbesdorfer Straße		IV		
Moorkamp	von Rennenkamp bis Dibbesdorfer Straße		IV	Ü	
Moorkamp	- Oldenburgstraße		IV	Ü	(V)
Moosanger			IV	Ü	
Morgensternweg			IV	Ü	
Mörikestraße			IV	Ü	
Moselstraße			IV		
Möwenweg			IV	Ü	
Mozartstraße			IV		
Mühlenpfordtstraße			II		
Mühlenfeld			IV	Ü	
Mühlenring			IV	Ü	
Mühlenring	- Seikenkamp		IV	Ü	(V)
Mühlenring	- Steinkamp		IV	Ü	(V)
Mühlenstieg			IV	Ü	
Mühlenstraße	von Peiner Straße bis Im Moor		IV	Ü	
Mühlentrift	von Braunschweiger Straße bis einschl. Grundstück Nr. 5 A		IV	Ü	
Mühlenweg			IV	Ü	
Muldeweg	von Elbestraße bis Fuhneweg		IV		
Muldeweg	von Fuhneweg bis Lesumweg		III	Ü	
Mummetwete			III		
Münchenstraße			II		
Münchenstraße	- Pregelstraße		IV	Ü	(V)
Müncheweiden			IV	Ü	
Münstedter Straße			IV		
Münstedter Straße	- Rudolfstraße		IV	Ü	(V)

## Straßenname

## TOP 4.

Straßenname		Reini- gungs- klasse	Reini- gung über- tragen auf Anlie- ger = Ü	Verbin- dungs- weg = (V) Winter- dienst = (W)
Münzstraße		12		
Museumstraße		I		
Myrtenweg	von Waggumer Weg bis Dahlienweg	IV		
Myrtenweg	ab Dahlienweg nach Osten	IV	Ü	
Naabstraße		IV		
Nachtweide		IV	Ü	
Nahestraße		IV		
Narzissenweg		IV		
Natalisweg		IV	Ü	
Naumburgstraße	ohne Stichstraßen nach Süden	IV		
Naumburgstraße	Stichstraßen nach Süden	IV	Ü	
Neckarstraße		IV		
Neckarstraße	- Gehweg zwischen Nord- und Südteil	IV	Ü	(V)
Nehrkornweg	von Klostergang bis Ebertallee	IV		
Nehrkornweg	von Ebertallee ab 70 m nach Osten	IV	Ü	
Neidenburgweg		IV	Ü	
Neißeweg		V	Ü	
Nelkenweg		IV	Ü	
Nellie-Friedrichs-Straße		IV	Ü	
Nernstweg		V	Ü	
Nesselweg		IV	Ü	
Nettlingskamp		IV	Ü	
Netzeweg	von Parnitzweg bis Schreberweg	V	Ü	
Netzeweg	Stichstraße von Parnitzweg nach Osten	V	Ü	
Neudammstraße	von Hohbusch bis einschl. Grundstück Samlandstraße 8	IV		
Neue Güldenclinke		III		
Neue Knochenhauerstraße		III		
Neue Straße	von Sack bis Schützenstraße	11		
Neue Straße	von Schützenstraße bis Gördelingerstraße	17		
Neuer Kamp		IV	Ü	
Neuer Weg		III		
Neuer Winkel		IV	Ü	
Neuhofstraße		IV		
Neuköllnstraße		IV	Ü	
Neumarktstraße		IV	Ü	
Neunkirchener Straße		IV		
Neuruppinstraße		IV	Ü	
Neusalzstraße		IV	Ü	
Neustadtring		II		
Nibelungenplatz		III		
Nibelungenplatz	- Tristanstraße	IV	Ü	(V)
Nibelungenstraße		IV		
Niddastraße		IV		
Niddenweg		IV	Ü	
Niedstraße		IV		
Nietzschestraße	ohne Stichwege zu den Grundstücken Nr. 1 - 10, 10 a - f, 11 - 20	IV		
Nietzschestraße	Stichstraße zu den Grundstücken Nr. 10 a - f	IV	Ü	
Nietzschestraße	- Retemeyerstraße	IV	Ü	(V)
Nietzschestraße	- Weg am Mascheroder Holz	IV	Ü	(V)
Nimes-Straße		III		
Nordendorfweg		IV	Ü	
Nordendorfweg	- Opferkamp	IV	Ü	(V)

## Straßenname

## TOP 4.

Straßenname		Reini- gungs- klasse	Reini- gung über- tragen auf Anlie- ger = Ü	Verbin- dungs- weg = (V) Winter- dienst = (W)
Nordhoffstraße		IV		
Nordstraße		IV		
Nußbergstraße		IV		
Obere Dorfstraße		IV	Ü	
Obergstraße		IV		
Oberhausenstraße		IV	Ü	
Oberholz		IV	Ü	
Odastraße		IV	Ü	
Oderblick		V	Ü	
Oderblick	- Stichweg nach Nr. 76	V	Ü	(V)
Oderwaldblick		IV	Ü	
Oderweg		IV	Ü	
Oelsstraße		IV	Ü	
Oeselweg		IV	Ü	
Ohefeld		III		
Ohlaustraße		IV	Ü	
Ohlenhofstraße	von In den Triften bis Timmerlahstraße	IV		
Ohlenhofstraße	von Timmerlahstraße bis Eickweg	IV	Ü	
Ohmstraße		IV		
Ohmstraße	Stichstraßen nach Süden und Norden	V	Ü	
Okeraue		IV	Ü	
Okerblick		IV	Ü	
Okerstraße		III		
Olbrichtstraße		V	Ü	
Oldenburgstraße		IV		
Olfermannplatz		IV	Ü	
Olfermannstraße		IV		
Ölper Mühle	- Ostgrenze Grundstück Nr. 3 Zum Wiesengrund	IV	Ü	
Ölper Mühle	von Am Mühlengraben bis Ostgrenze Grundstück Nr. 3	IV	Ü	
Ölschlägern		17		
Opferkamp		IV	Ü	
Opfertwete		IV	Ü	
Oppelnstraße		IV	Ü	
Orlastraße		IV		
Ortelsburgweg		IV	Ü	
Ortwinstraße		IV		
Oscar-Fehr-Weg		V	Ü	
Osnabrückstraße	ohne Teilstück von Eitelbrodstraße bis Oldenburgstraße	IV		
Osnabrückstraße	Teilstück von Eitelbrodstraße bis Oldenburgstraße	IV	Ü	
Osterbeek		IV	Ü	
Osterbergstraße	von Gifhorner Straße bis Auerstraße	IV		
Osterholzweg		IV	Ü	
Osterweg		IV	Ü	
Ostlandstraße		IV	Ü	
Ostpreußendamm	von Trakehnenstraße bis einschl. Grundstück Nr. 50	IV	Ü	
Oststraße		IV	Ü	
Ostwaldstraße		V	Ü	
Ostweg		IV	Ü	
Oswald-Berkhan-Straße		IV		
Ottenroder Straße	von Bienroder Weg bis Beethovenstraße	IV		
Ottenroder Straße	von Beethovenstraße bis Pepperstieg	IV	Ü	
Otternweg		IV	Ü	

## Straßenname

			TOP 4.		
Straßenname			Reini- gungs- klasse	Reini- gung über- tragen auf Anlie- ger = Ü	Verbin- dungs- weg = (V) Winter- dienst = (W)
Ottmerstraße			III		
Otto-Bögeholz-Straße			IV	Ü	
Otto-Finsch-Straße			IV		
Otto-Hahn-Straße			V	Ü	
Otto-Müller-Straße			V	Ü	
Otto-Schott-Straße			IV	Ü	
Ottostraße			IV		
Otto-von-Guericke-Straße			IV		
Ottweilerstraße			IV		
Packhofpassage			III	Ü	
Palmnickenweg			IV	Ü	
Pankowweg			IV	Ü	
Papengey			IV	Ü	
Papengey	- Zum Frieden		IV	Ü	(V)
Papenkamp			IV	Ü	
Papenstieg			16		
Papenweiden			IV	Ü	
Pappelallee			IV	Ü	
Pappelberg	ohne Verbindungsstraße		IV		
Pappelberg	Verbindungsstraßen		IV	Ü	
Pappelweg			IV	Ü	
Paracelsusstraße	von Bundesallee bis Otto-Hahn-Straße ohne Stichwege nach Westen		IV		
Paracelsusstraße	ab Otto-Hahn-Straße nach Westen		V	Ü	
Paracelsusstraße	Stichwege nach Westen		V	Ü	
Parkkamp			IV	Ü	
Parkstraße			III		
Parkweg			IV	Ü	
Parnitzweg	von Schreiberweg bis Weichselweg		V		
Parzivalstraße			IV		
Pastor-Finck-Weg			IV	Ü	
Paul-Jonas-Meier-Straße			IV		
Paul-Keller-Straße			IV		
Pawelstraße			III		
Paxmannstraße			IV	Ü	
Peenestraße			IV		
Peiner Straße	von Karl-Sprengel-Straße bis Celler Heerstraße ohne Zufahrten zu den Grundstücken Nr. 138, 143, 172 bis 177 und Celler Heerstraße 320		IV		
Peiner Straße	Zufahrt zum Grundstück Celler Heerstraße 320		IV	Ü	
Peiner Straße	Zufahrten zu den Grundstücken Nr. 138, 143, 172 bis 177		IV	Ü	
Pestalozzistraße			IV		
Peter-Josef-Krahe-Straße			IV	Ü	
Petersilienstraße			III		
Peterskamp	von Bevenroder Straße bis einschl. Grundstück Nr. 36		IV		
Petristraße			III		
Petritorwall			III		
Petzvalstraße	von Berliner Straße bis Volkmaroder Straße		III		
Petzvalstraße	ab Volkmaroder Straße nach Norden		IV		
Pfälzerstraße	von Unter den Linden bis Im Heidekamp		III		
Pfälzerstraße	- Weg zur Mühlenkirche		IV	Ü	(V)
Pfarrgasse			IV	Ü	
Pfarrkamp			IV	Ü	

## Straßenname

			TOP 4.		
			Reini- gungs- klasse	Reini- gung über- tragen auf Anlie- ger = Ü	Verbin- dungs- weg = (V) Winter- dienst = (W)
Pfarrwiese			IV	Ü	
Pfingststraße			IV		
Pfleidererstraße	ohne Stichweg nach Osten		IV		
Pfleidererstraße	Stichweg nach Osten		V	Ü	
Pillaustraße			IV		
Pillmannstraße			IV		
Pippelweg	ohne Stichstraßen nach Norden und Westen		IV		
Pippelweg	Stichstraßen nach Norden und Westen		IV	Ü	
Pirolweg			IV	Ü	
Platz Am Ritterbrunnen			29		
Platz der Deutschen Einheit			11		
Pockelsstraße			IV		
Pommernweg			IV	Ü	
Porschestraße	von Schmalbachstraße bis einschl. Grundstück Nr. 9 und Stichstraße nach Osten		IV		
Posener Straße			IV	Ü	
Poststraße			11		
Pothof			IV	Ü	
Potsdamstraße			IV	Ü	
Pöttgerbrink			IV	Ü	
Pregelstraße			IV		
Prenzlaustraße			IV	Ü	
Prinzenweg	von Echternstraße bis Güldenstraße		III		
Prinzenweg	von Echternstraße bis Brücke		III	Ü	
Püttlinger Straße			IV		
Querumer Straße	ohne Stichstraße zu den Grundstücken Nr. 34 bis 36		III		
Querumer Weg	von Am Markt bis Im Holzwinkel		IV	Ü	
Raabestraße			IV	Ü	
Rabenring			IV	Ü	
Rabenrodestraße			IV		
Radeklint			20		
Raffkamp			IV	Ü	
Raffkamp	- Rundehoff		IV	Ü	(V)
Raiffeisenstraße	vom Am Friedhof bis einschl. Grundstück Nr. 29		IV	Ü	
Rankestraße			IV		
Rastenburgweg			IV	Ü	
Rathenaustraße			IV		
Rathenowstraße			IV	Ü	
Rathsholz			IV	Ü	
Ratiborstraße			IV	Ü	
Ratsbleiche			IV		
Rauschenweg			IV	Ü	
Rautheimer Straße	von Helmstedter Straße bis Möncheweg		III		
Rautheimhöhe			IV	Ü	
Ravensburgstraße			IV	Ü	
Rebenring			II		
Rebhuhnweg			IV	Ü	
Recknitzstraße			IV		
Regaweg			IV	Ü	
Reichenbergstraße			IV		
Reichsstraße			III		
Reichweinweg			V	Ü	
Reinickendorfweg			IV	Ü	



## Straßenname

## TOP 4.

		Reini- gungs- klasse	Reini- gung über- tragen auf Anlie- ger = Ü	Verbin- dungs- weg = (V) Winter- dienst = (W)
Reisweg		V		
Reitlingstraße	ohne Stichstraßen zu den Grundstücken Nr. 4 bis 4 A, 10 bis 15 , 17 bis 25	IV		
Reitlingstraße	Stichstraßen zu den Grundstücken Nrn. 4 bis 4 A, 10 bis 15, 17 bis 25	IV	Ü	
Rennelbergstraße		IV		
Rennenkamp	ohne Stichstraße nach Osten	IV		
Rennenkamp	Stichstraße nach Osten	IV	Ü	
Rentensiedlung		IV	Ü	
Retemeyerstraße		IV		
Retemeyerstraße	Öffentlicher Parkplatz an der Schule	IV		
Reuchlinstraße		IV	Ü	
Reuterstraße		IV		
Rheinaustraße		IV	Ü	
Rheingoldstraße		IV		
Rheinring		III		
Rheinring	öffentlicher Parkplatz vor Nr. 52 bis 58	IV		
Rhönweg		IV	Ü	
Rhumeweg		IV	Ü	
Ricarda-Huch-Straße		IV	Ü	
Richard-Strauss-Weg	von Gliesmaroder Straße bis Lortzingstraße	IV		
Richard-Strauss-Weg	ab Lortzingstraße nach Norden	IV	Ü	
Richard-Wagner-Straße		IV	Ü	
Richterstraße		IV		
Richterstraße	- Spitzwegstraße	IV	Ü	(V)
Riedestraße		IV		
Riekenkamp		IV	Ü	
Riekestraße		IV		
Riekestraße	- Stegmannstraße-Kieler Straße-Wilhelmshavener Straße	IV	Ü	(V)
Riesebergstraße	von Steiermarkstraße bis Guntherstraße	III		
Riesebergstraße	von Steiermarkstraße ab nach Westen	IV		
Rietschelstraße		IV		
Rigaweg		IV	Ü	
Rilkestraße		IV	Ü	
Ringelhorst	von Steiermarkstraße bis einschl. Grundstück Nr. 1	IV	Ü	
Ringelnatzstraße		IV	Ü	
Rischauer Moor		IV	Ü	
Rischaustraße		IV	Ü	
Rischaustraße	- Sudermannstraße	IV	Ü	(V)
Rischbleek		IV		
Rischkampweg	von Borsigstraße bis Kruppstraße	IV		
Rischkampweg	ab Kruppstraße nach Süden	IV	Ü	
Ritterbrunnen		22		(W)
Ritterstraße		III		
Robert-Bosch-Straße		IV		
Robert-Koch-Straße		IV	Ü	
Rodedamm	von Neudammstraße bis Ortsdurchfahrtsgrenze	IV		
Rodedamm	Nebenstraßen vor den Grundstücken 4 und 7	IV	Ü	
Rodelandweg		V	Ü	
Roggenkamp	von Am Galggraben bis Am Schwarzen Berge	IV		
Rohrbachweg		IV	Ü	
Röhrfeld		IV		
Rohrkamp		IV	Ü	
Rohrkamp	- Spielplatz	IV	Ü	(V)

## Straßenname

		TOP 4.		
		Reini- gungs- klasse	Reini- gung über- tragen auf Anlie- ger = Ü	Verbin- dungs- weg = (V) Winter- dienst = (W)
Rohrweihenweg		IV	Ü	
Rohrwiesensteg		IV	Ü	
Rolandstraße		IV	Ü	
Römerstraße		IV	Ü	
Romintenstraße		IV	Ü	
Röntgenstraße		IV		
Roonstraße		III		
Rosalie-Sauerma-Weg		IV	Ü	
Rösekenwinkel		IV	Ü	
Rosenhagen		II		
Rosenhagen	öffentliche Parkplätze	IV		
Rosenkamp		IV	Ü	
Rosenstraße		IV		
Rosental		IV	Ü	
Rosenwinkel		IV	Ü	
Rosina-de-Grasc-Weg		IV	Ü	
Rosmarinweg		IV	Ü	
Rossittenstraße		IV	Ü	
Rostockstraße		IV		
Rotdornweg		IV	Ü	
Rote Wiese		IV	Ü	
Rote Wiese	- Wolfenbütteler Straße	IV	Ü	(V)
Rothemühleweg	von Peiner Straße bis Weg zum Sportplatz	IV	Ü	
Rückertstraße		IV	Ü	
Rüdigerstraße		IV	Ü	
Rudolfplatz		II		
Rudolf-Steiner-Straße		IV		
Rudolfstraße		III		
Rudolf-Wilke-Straße	ohne Teilstück ab Hermann-Riegel-Straße nach Nordost	IV		
Rudolf-Wilke-Straße	ab Teilstück Hermann-Riegel-Straße nach Nordost	IV	Ü	
Ruhfäutchenplatz		12		
Rühmer Weg	von Guntherstraße bis Nibelungenstraße	IV		
Rühmer Weg	ab Nibelungenstraße nach Osten	IV	Ü	
Ruhrstraße	ohne Stichstraßen	IV		
Ruhrstraße	2 Stichstraßen	IV	Ü	
Rünigenstraße	von Thiedestraße bis Unterführung A 39	IV		
Rünigenstraße	von Geiteldestraße bis Am Walde	IV	Ü	
Rüniger Weg	von Alter Weg bis Am Zoo	IV		
Rüniger Weg	Stichstraße zu den Grundstücken 3 A bis 3 H	IV	Ü	
Rüsterweg		IV	Ü	
Rundehoff		IV	Ü	
Saalestraße		IV		
Saarbrückener Straße	von Sudetenstraße bis Saarstraße	III		
Saarbrückener Straße	von Saarstraße bis Merziger Straße ohne Stichwege nach Norden	IV		
Saarbrückener Straße	- K. V. Pawelsches Holz	IV	Ü	(V)
Saarbrückener Straße	- Keglerheim St.-Wendel-Straße	IV	Ü	(V)
Saarbrückener Straße	Teilstück nach Süden	IV		
Saarbrückener Straße	Stichstraße zum KGV Pawelsches Holz	IV	Ü	
Saarbrückener Straße	Hinter den Grundstücken Nr. 69 A bis 69 C	IV		
Saarlouisstraße		IV		
Saarplatz		III		
Saarplatz	öffentliche Parkplätze Sulzbacher Straße	IV		
Saarplatz	Vorplatz sowie Treppe und Rollstuhlauffahrt der Schule	IV	Ü	

## Straßenname

## TOP 4.

Straßenname		Reini- gungs- klasse	TOP 4.	
			Reini- gung über- tragen auf Anlie- ger = Ü	Verbin- dungs- weg = (V) Winter- dienst = (W)
Saarstraße		III		
Sachsendamm		III		
Sachsendamm	- K. V. Ibenkamp	IV	Ü	(V)
Sack		11		
Sackring		II		
Sackweg		IV	Ü	
Saganstraße		IV	Ü	
Salgenholzkamp		IV	Ü	
Salgenholzweg		IV	Ü	
Salzburger Straße		III		
Salzdahlumer Straße	von Berliner Platz bis Einfahrt Bezirkssportanlage Heidelberg	III		
Salzdahlumer Straße	öffentliche Parkplätze	IV		
Salzdahlumer Straße	öffentliche Parkplätze „Rote Wiese“	IV		
Salzdahlumer Straße	Stichstraße zum Krankenhaus und Golfplatz bis nordöstli- che Abknickung	IV		
Salzdahlumer Straße	Stichstraße zur Hans-Porner-Straße	IV		
Salzdahlumer Straße	von Am Kohlikamp bis einschl. Grundstück Nr. 310	IV		
Salzwedelhey		IV	Ü	
Samlandstraße		IV	Ü	
Sandanger	ab Im Heidekamp Richtung Osten	IV		
Sandanger	ab Im Heidekamp Richtung Westen	IV	Ü	
Sandbach		IV	Ü	
Sanddornweg		IV	Ü	
Sandgrubenweg		IV		
Sandgrubenweg	- Siedlerweg	IV	Ü	(V)
Sandhofenstraße		IV	Ü	
Sandkamp		IV	Ü	
Sandwüstenweg		IV		
Sattlerweg	ohne Teilstück von Engelstraße nach Norden	IV		
Sattlerweg	Teilstück von Engelstraße nach Norden	IV	Ü	
Sauerbruchstraße	öffentliche Parkplätze	V		
Sauerbruchstraße	ohne Stichwege nach Westen	IV		
Schäferberg		IV	Ü	
Schaftrift		IV	Ü	
Schafwiese		IV	Ü	
Schapenbruch		IV	Ü	
Schapenholz		IV	Ü	
Schapenstraße	von Am Feuerteich bis Seikenkamp	IV		
Schapenstraße	von Lindenallee bis Im Sieke	IV	Ü	
Scharenbusch		IV	Ü	
Scharenbusch	Stichstraße nach Westen	IV	Ü	
Scharenkamp		IV	Ü	
Scharnhorststraße		IV		
Scharrnstraße		III		
Schaumburgstraße		IV		
Schefflerstraße	einschl. Zufahrt zur Schule	IV		
Schiebeweg		IV	Ü	
Schiffweilerstraße		IV		
Schild		12		
Schillerstraße		IV	Ü	
Schillstraße		III		
Schlagkamp		IV	Ü	

## Straßenname

## TOP 4.

Straßenname		Reini- gungs- klasse	TOP 4.	
			Reini- gung über- tragen auf Anlie- ger = Ü	Verbin- dungs- weg = (V) Winter- dienst = (W)
Schlegelstraße		IV		
Schlehdornweg		IV	Ü	
Schlehenhang		IV	Ü	
Schlehenhang	- Wacholderweg	IV	Ü	(V)
Schleinitzstraße		IV		
Schleistraße		IV		
Schlesiendamm	von Sachsendamm bis Militschstraße	III		
Schlesierweg		IV	Ü	
Schlosserweg		IV	Ü	
Schlossplatz		29		
Schloßstraße		III		
Schmalbachstraße		III		
Schmiedeweg		IV	Ü	
Schmiedeweg	Verbindungsweg zum Heinz-Waaske-Weg	IV	Ü	(V)
Schnedeweg		IV	Ü	
Schölkestraße		IV		
Schollweg		V	Ü	
Schönebergstraße		IV	Ü	
Schopenhauerstraße		IV		
Schöppenstedter Straße		III		
Schöttlerstraße		IV		
Schradersweg		IV	Ü	
Schreberweg	von Sandwüstenweg bis Weichselweg	IV		
Schreberweg	von Sandwüstenweg bis Kralenriede	V	Ü	
Schreiberhaustraße		IV	Ü	
Schreiberkamp		IV	Ü	
Schreinerweg		IV	Ü	
Schubertstraße		III		
Schuhstraße		11		
Schulberg		IV	Ü	
Schülerweg	von Kirchstraße bis einschl. Grundstück Nr. 9	IV	Ü	
Schulgasse		IV	Ü	
Schulring		IV	Ü	
Schulstraße	öffentlicher Parkplatz	IV		
Schulstraße		IV	Ü	
Schulstraße	- Sperlingsgasse	IV	Ü	(V)
Schulweg		IV	Ü	
Schunterblick		IV	Ü	
Schunterstraße		III		
Schuntertal		IV	Ü	
Schuntertal	Stichstraßen nach Nordosten	IV	Ü	
Schürmannweg		IV	Ü	
Schüßlerstraße		IV		
Schützenstraße	von Neue Straße bis Stephanstraße	17		
Schützenstraße	von Stephanstraße bis Poststraße	11		
Schützenstraße	von Neue Straße bis Hintern Brüdern	17		
Schwabenstraße		IV	Ü	
Schwalbenweg		IV		
Schwartzkopffstraße		IV		
Schwarzastraße		IV		
Schwarze Straße		IV	Ü	
Schwarzer Weg		IV	Ü	

## Straßenname

		Reini- gungs- klasse	TOP 4. Reini- gung über- tragen auf Anlie- ger = Ü	Verbin- dungs- weg = (V) Winter- dienst = (W)
Schwedenkanzel		IV	Ü	
Schwedenkanzel	- Schwetzingenstraße	IV	Ü	(V)
Schwedtstraße		IV	Ü	
Schweidnitzstraße		IV		
Schwerinstraße		IV	Ü	
Schwetzingenstraße		IV		
Seesener Straße		IV		
Segringenweg		IV	Ü	
Seikenkamp		IV	Ü	
Seilerweg		IV		
Selkeweg		IV	Ü	
Senefelderstraße		IV	Ü	
Sensburgweg		IV	Ü	
Sidonienstraße	von Goslarsche Straße bis Königstieg	III		
Sidonienstraße	ab Königstieg nach Osten einschl. Okerbrücke	IV		
Sieberstraße		IV	Ü	
Siedlerkamp		IV	Ü	
Siedlerstraße		IV	Ü	
Siedlerweg		IV		
Siedlung		IV	Ü	
Siegfriedstraße		III		
Sieglindstraße		IV		
Siegmundstraße		IV		
Siegstraße		IV		
Siekbruch		IV	Ü	
Siekgraben		IV		
Siekgraben	- Turmfalkenweg	IV	Ü	(V)
Siekgraben	Stichstraße nach Süden	IV	Ü	
Sielkamp		III		
Sielkamp	öffentliche Parkplätze Ostteil	IV		
Sielkamp	Stichstraße nach Norden	IV		
Siemensstraße		IV		
Siemsstraße		IV	Ü	
Silingenweg		IV	Ü	
Simonstraße		IV		
Simonstraße	Stichweg nach Südosten	IV	Ü	
Simonstraße	- Bassestraße-Gmeinerstraße-Theisenstraße	IV	Ü	(V)
Singerstraße		IV	Ü	
Sollingstraße		V	Ü	
Sommerlust		IV		
Sonnenstraße		I		
Sonnenstraße	von An der Martinikirche bis Güldenstraße	14		
Sophienstraße	von Ferdinandstraße bis Juliusstraße	III		
Sophienstraße	von Juliusstraße bis Cyriaksring	IV		
Sorastraße		IV	Ü	
Sorpeweg	von Rheinring bis Wendeplatz	IV		
Sorpeweg	ab Wendeplatz	IV	Ü	
Sösestraße		IV	Ü	
Spandauststraße		IV	Ü	
Spannweg		IV	Ü	
Spargelstraße		IV	Ü	
Spatzenstieg		IV		

## Straßenname

		TOP 4.		
		Reini- gungs- klasse	Reini- gung über- tragen auf Anlie- ger = Ü	Verbin- dungs- weg = (V) Winter- dienst = (W)
Spechtweg	von Steinriedendamm bis Fabrikeinfahrt	IV		
Spelzkamp		IV	Ü	
Sperberweg		IV	Ü	
Sperlingsgasse		IV	Ü	
Speyerstraße	von Mannheimstraße bis einschl. Wendehammer	IV		
Speyerstraße	von Schwedenkanzlei bis Wendehammer	IV	Ü	
Spielmannstraße		IV		
Spinnerstraße		IV		
Spinnerstraße	Stichstraße nach Osten	IV	Ü	
Spitzwegstraße		IV		
Spitzwegstraße	(Verlängerung)	IV	Ü	(V)
Spohrplatz		III		
Spreeweg		IV	Ü	
Springkamp	von Petzvalstraße bis Verbindungsweg zur Max-Planck- Straße	IV		
Springkamp	ab Verbindungsweg	IV	Ü	
Sprottaustraße		IV	Ü	
St.-Ingbert-Straße		IV		
St.-Leonhards-Garten		IV		
St.-Leonhards-Garten	Stichweg nach Osten	IV	Ü	
St.-Nicolai-Platz		11		
St.-Wendel-Straße		IV		
Stadeweg		IV	Ü	
Stadtblick		IV		
Stadtweg	von Hegersdorfstraße bis Troppastraße	IV		
Stadtweg	von Hegersdorfstraße ab Troppastraße nach Westen	IV	Ü	
Starenweg		IV	Ü	
Starenweg	Stichweg nach Osten	IV	Ü	
Stargardstraße		IV		
Staudingerstraße		V		
Stauffenbergstraße		IV		
Stecherstraße		III		
Steglitzstraße		IV	Ü	
Stegmannstraße		IV		
Steiermarkstraße	von Wiener Straße bis Riesebergstraße	III		
Steiermarkstraße	ab Wiener Straße nach Norden	IV		
Steiermarkstraße	öffentliche Parkplätze Wiener Straße	IV		
Steige	von Fasanenstraße bis Bergstraße	IV		
Steige	von Bergstraße bis Husarenstraße	IV	Ü	
Steigertahlstraße		IV	Ü	
Steinaustraße		IV	Ü	
Steinberganger		IV	Ü	
Steinbergstraße	von Geiteldestraße bis einschl. Grundstück Nr. 13	IV	Ü	
Steinbergstraße	von Große Grubestraße einschl. der Grundstücke Nr. 91 und Gustav-Harms-Straße 1	IV	Ü	
Steinbrecherstraße		IV		
Steinbrink	von Große Grubestraße bis Stichweg zu den Grundstü- cken Nr. 29 A und 30	IV		
Steinbrink	von Große Grubestraße bis Verbindungsweg zum Landeshuter Weg	IV		
Steinbrink	von Stichweg zu den Grundstücken Nr. 29 A und 30 bis Bahnübergang	IV	Ü	
Steinhorstwiese		IV	Ü	
Steinkamp		IV	Ü	
Steinriedendamm	von Bienroder Weg bis Forststraße	III		

## Straßenname

## TOP 4.

		Reini- gungs- klasse	Reini- gung über- tragen auf Anlie- ger = Ü	Verbin- dungs- weg = (V) Winter- dienst = (W)
Steinriedendamm	von Bienroder Weg ab nach Westen	IV		
Steinriedendamm	von Forststraße ab nach Osten	IV		
Steinriedendamm	hinter den Häusern Nr. 25 bis 25 C	IV	Ü	
Steinsetzerweg		IV		
Steinsetzerweg	- Zimmermannsweg	IV	Ü	(V)
Steinstraße		III		
Steintorwall		III		
Steinweg		I		
Steinweg	von Bohlweg bis Ritterbrunnen	12		
Stendalweg		IV	Ü	
Stephanstraße		11		
Stettinstraße		IV		
Stettinstraße	- Köslinstraße/Sachsendamm	IV	Ü	(V)
Stettinstraße	- Stralsundstraße	IV	Ü	(V)
Steubenstraße		IV	Ü	
Steverweg		IV	Ü	
Stiddienstraße	von Beddinger Straße bis Schlehdornweg	IV	Ü	
Stiddienstraße	von Große Grubestraße bis einschl. Grundstück Stein- bergstraße 95	IV	Ü	
Stieglitzweg		IV	Ü	
Stiegmorgen		IV	Ü	
Stiller Winkel		IV	Ü	
Stobenstraße		22		
Stobwasserstraße		IV		
Stöckheimstraße	von Salzdahlumer Straße bis einschl. Grundstücke Nr. 8 und Kohlweise 20	IV		
Stolpstraße		IV		
Stolpstraße	öffentliche Parkplätze	IV		
Stolzestraße		IV		
Stormstraße		IV	Ü	
Stöckheimer Markt		III		
Störweg		IV	Ü	
Stralsundstraße		IV		
Strehlitzweg		IV	Ü	
Stresemannstraße		IV		
Striegaustraße		IV		
Strombeckstraße	vom Madamenweg bis einschl. Grundstück Nr. 6	IV	Ü	
Sudermannstraße		IV	Ü	
Sudetenstraße		III		
Südstraße	von Gieseler bis Alte Knochenhauerstraße	12		
Südstraße	von Alte Knochenhauerstraße bis Am Bruchtor	12		
Südstraße	öffentliche Parkplätze	IV		
Sulzbacher Straße		IV		
Süntelstraße		V	Ü	
Swinestraße		IV		
Syltweg		IV		
Tafelbergstieg		IV	Ü	
Tannenbergstraße		IV		
Tannenweg		IV	Ü	
Tannhäuserstraße		IV		
Täubchenweg		IV	Ü	
Taubenstraße	von Mittelweg bis 20 m östlich der Einfahrt Grundstück Nr. 8	IV		
Taubenstraße	ab 20 m östlich der Einfahrt Grundstück Nr. 8 bis Spar-	IV	Ü	

Straßenname		Reini- gungs- klasse	TOP 4.	
			Reini- gung über- tragen auf Anlie- ger = Ü	Verbin- dungs- weg = (V) Winter- dienst = (W)
	gelstraße			
Tauberweg		IV	Ü	
Teichfeld		IV	Ü	
Teichmüllerstraße		IV		
Teichstraße		IV		
Tempelhofstraße		IV	Ü	
Tetzelsteinweg		IV		
Teufelsspring	von Stiddienstraße bis einschl. Grundstück Nr. 2	IV	Ü	
Theaterwall		I		
Thedinghausenstraße		IV		
Theisenstraße		IV		
Theodor-Francke-Weg	einschl. der Verbindungswege	V	Ü	
Theodor-Heuss-Straße	von A 391 bis Frankfurter Straße	II		
Theodor-Heuss-Straße	von Frankfurter Straße bis Europaplatz	III		
Thiedebacher Weg	von B 248 bis Sösestraße	IV	Ü	
Thiedestraße	von Westerbergstraße bis Rüningenstraße	III		
Thielemannstraße		IV		
Thomaestraße		IV		
Thomasholz		IV	Ü	
Thunstraße		IV		
Thüringenplatz		IV		
Thüringenplatz	öffentliche Parkplätze	IV		
Tiefe Straße	von Ahornweg bis Hegerdorfstraße	IV		
Tiefe Straße	Grundstücke 20 und 18 (15 m)	IV	Ü	
Tiefe Wiese	von Timmerlahstraße bis 20 m südlich der Straße In den Triften	IV	Ü	
Tiergarten		IV	Ü	
Tilla-von-Praun-Straße		IV	Ü	
Tilsitstraße		IV		
Timmerlahstraße	von Lichtenberger Straße bis Abknickung nach Norden	IV		
Timmerlahstraße	von Nettlingskamp bis einschl. Grundstück Nr. 113	IV		
Tischlerweg		IV		
Torfhausweg		V	Ü	
Torfkamp		IV	Ü	
Tostmannplatz	von Bienroder Weg bis Mergesstraße	III		
Tostmannplatz	von Mergesstraße bis Simonstraße	IV		
Trachenbergstraße		IV		
Trakehnenstraße		IV	Ü	
Tränkeweg	von Tiefe Straße bis einschl. Grundstück Nr. 6	IV	Ü	
Trappvorlingen		IV	Ü	
Traunstraße		III		
Trautenaustraße		IV		
Travestraße		IV		
Trebnitzstraße		IV	Ü	
Treptowweg		IV	Ü	
Treuburgweg		IV	Ü	
Trierstraße		IV		
Triftweg	von Rudolfplatz bis Wedderkopsweg	IV		
Triftweg	- Vogelsang	IV	Ü	(V)
Trinitatisweg		IV	Ü	
Tristanstraße		IV	Ü	
Troppaustraße		IV		
Tuckermannstraße		IV		



## Straßenname

## TOP 4.

Straßenname		Reini- gungs- klasse	TOP 4.	
			Reini- gung über- tragen auf Anlie- ger = Ü	Verbin- dungs- weg = (V) Winter- dienst = (W)
Tulpenweg		IV		
Tunicastraße		IV		
Turmfalkenweg		IV	Ü	
Turmstraße	von Große Grubestraße bis Westerbergstraße	IV		
Turmstraße	von Westerbergstraße bis Wasserturm	IV	Ü	
Turnierstraße		III		
Uhlandstraße		IV		
Ulmenweg		IV	Ü	
Unstrutstraße		IV		
Unter den Linden		III		
Unter den Schieren Bäumen		IV	Ü	
Unter der Heyde		IV	Ü	
Unter der Steinkuhle		IV	Ü	
Unterdorf		IV	Ü	
Untere Dorfstraße		IV	Ü	
Unterstraße		IV	Ü	
Ützenkamp		IV		
Varrentrappstraße		IV		
Vechteweg		IV	Ü	
Veltenhöfer Straße	von Hauptstraße bis Am Wasserwerk	IV		
Viewegstraße		IV		
Viktoria-Luise-Straße		IV	Ü	
Villierstraße		IV		
Virchowstraße		IV		
Vogelsang	ohne Teilstück von Finkenherd nach Westen bis A 391	IV		
Vogelsang	Teilstück von Finkenherd nach Westen bis A 391	IV	Ü	
Volkerstraße		IV	Ü	
Vöklinger Straße		IV		
Volkmaroder Straße		III		
Volkmarsweg		IV	Ü	
Volmestraße		IV		
Vor dem Dorfe		IV	Ü	
Vor dem Holze		IV	Ü	
Vor dem Kreuze		IV	Ü	
Vor dem Lindentore		IV	Ü	
Vor dem Rundum		IV	Ü	
Vor dem Queenbruch		IV	Ü	
Vor den Balken		IV	Ü	
Vor der Burg		11		
Vor der Kirche		IV	Ü	
Vordere Masch	von Lagesbüttelstraße bis einschl. Grundstück Nr. 3	IV	Ü	
Vorgarten		IV	Ü	
Vorlingskamp		IV		
Vossenkamp	von Berliner Straße bis Mittelriede	IV		
Voßkuhle		IV	Ü	
Vossweg		IV	Ü	
Wabenkamp	ohne Stichstraße nach Südwesten bis Einfahrt Schul- grundstück	IV		
Wabenkamp	Stichstraße nach Südwesten	IV	Ü	
Wabestraße		IV		
Wachholtzstraße		IV		
Wacholderweg		IV	Ü	
Wachtelstieg		IV		

## Straßenname

		TOP 4.		
		Reini- gungs- klasse	Reini- gung über- tragen auf Anlie- ger = Ü	Verbin- dungs- weg = (V) Winter- dienst = (W)
Waggumer Straße	von Altmarkstraße bis Im Großen Moore ohne Stichstraße nach Osten	IV		
Waggumer Straße	Stichstraße nach Osten	IV	Ü	
Waggumer Weg	von Bevenroder Straße bis Buschkamp	IV		
Waggumer Weg	von Buschkamp bis Zuwegung Reiterhof Geh- und Radweg	IV	Ü	
Waisenhausdamm		16		
Waldblick		IV	Ü	
Waldenburgstraße		IV		
Waldkauzweg		IV	Ü	
Waldrain	von Schapenstraße bis Wolfskamp	IV	Ü	
Waldweg	von Hondelager Straße bis Am Opferholz	IV	Ü	
Walkürenring		IV		
Waller Weg		IV		
Wallstraße		II		
Walter-Flex-Straße		IV		
Walter-Hans-Schultze-Straße		V	Ü	
Walther-Bothe-Weg		V	Ü	
Waltherstraße		IV		
Warburgweg		IV		
Warndtstraße		IV		
Warnekamp		IV	Ü	
Warnowstraße		IV		
Wartheweg		V	Ü	
Wasserweg		IV	Ü	
Waterloostraße		IV		
Weberstraße		III		
Weddeler Straße	von Schapenstraße bis Schradersweg	IV	Ü	
Wedderkopsweg		IV	Ü	
Weddingweg		IV	Ü	
Wehrstraße	nur Okerbrücke	IV		
Wehrstraße	von Maschstraße bis Okerbrücke	IV	Ü	
Weichselweg		IV		
Weidengrund		IV		
Weidengrund	- Ölper See	IV	Ü	(V)
Weidenweg		IV	Ü	
Weimarstraße		IV		
Weinbergstraße		IV		
Weinbergstraße	- Stichweg zu den Grundstücken Nr. 15 bis 18	IV	Ü	
Weinbergweg	bis einschließlich Grundstück Nr. 45 A	IV		
Weinbergweg	von Grundstück Nr. 46 bis Hamburger Straße	IV	Ü	
Weißdornweg		IV	Ü	
Weizenbleek		IV	Ü	
Weizenbleek	- Ölper See	IV	Ü	(V)
Welfenplatz		III		
Welfenplatz	öffentliche Parkplätze Ostseite	IV		
Welfenplatz	öffentliche Parkplätze Westseite	IV		
Wendebrück	bis Zufahrtstraße zum Baumarkt	IV		
Wendener Weg		III		
Wendenmaschstraße		IV		
Wendenmühle		IV	Ü	
Wendenring		II		
Wendenstraße		I		
Wendenstraße	Stichstraße Richtung Neuer Geiershagen	IV		

## Straßenname

			TOP 4.		
			Reini- gungs- klasse	Reini- gung über- tragen auf Anlie- ger = Ü	Verbin- dungs- weg = (V) Winter- dienst = (W)
Wendentorwall			III		
Wendhäuser Weg	von Alte Schulstraße bis zum ersten Feldweg nach Süden		IV	Ü	
Werder			III		
Werder	öffentliche Parkplätze		IV		
Werkstättenweg			IV	Ü	
Werksteig			IV	Ü	
Werrastraße			IV		
Werrastraße	- Weg nach Süden		IV	Ü	(V)
Wesemeierstraße			IV		
Weserstraße			III		
Westbahnhof			IV		
Westerbergstraße	von Thiedestraße bis Unterführung A 39		IV		
Westerbergstraße	von Turmstraße bis Donaustraße		IV		
Westfalenplatz			IV		
Westfalenplatz	öffentliche Parkplätze		IV		
Weststraße	von Braunschweiger Straße bis Lehmweg		IV	Ü	
Wichernstraße			V		
Wichernstraße	- Verbindungsweg zum Bienroder Weg		IV	Ü	(V)
Wieblingenweg			IV	Ü	
Wiedebeinstraße	ohne Stichstraße nach Westen		IV		
Wiedebeinstraße	Stichstraße nach Westen		IV	Ü	
Wiedweg			IV	Ü	
Wielandstraße			IV	Ü	
Wiendruwestraße			IV		
Wiener Straße	von Innsbrucker Straße bis Steiermarkstraße		III		
Wiener Straße	von Innsbrucker Straße nach Osten		IV		
Wiesengrund			IV	Ü	
Wiesenstraße			IV		
Wiesental	von Grundstück Nr. 1 bis Okerbrücke		IV		
Wiesenweg	von Steinbrink bis einschl. Grundstück Nr. 14		IV	Ü	
Wiesenweg	Stichstraße zum KGV Fuhsekamp		IV	Ü	
Wildemannstraße			IV	Ü	
Wilhelm-Bode-Straße			III		
Wilhelm-Börker-Straße			IV	Ü	
Wilhelm-Busch-Straße			IV		
Wilhelm-Raabe-Weg	- Maschweg		IV	Ü	(V)
Wilhelmine-Reichard-Weg			IV	Ü	
Wilhelmitorufer			IV	Ü	
Wilhelmitorwall	von Okerbrücke bis Gieselerwall		II		
Wilhelmitorwall	von Gieselerwall ab nach Norden		III		
Wilhelm-Raabe-Straße			IV		
Wilhelm-Raabe-Weg			IV	Ü	
Wilhelmsgarten			IV		
Wilhelmshavener Straße			IV		
Wilhelmshöhe			IV	Ü	
Wilhelmstraße	von Steinweg bis Fallersleber Straße		14		
Wilhelmstraße	von Fallersleber Straße bis Wendenstraße		I		
Willstätterstraße			V		
Willy-Brandt-Platz			I		
Wilmerdingstraße			IV		
Wilmersdorfweg			IV	Ü	
Wilsedeweg			IV	Ü	
Windausstraße	von Willstätter Straße bis Billrothstraße		V		

## Straßenname

## TOP 4.

		Reini- gungs- klasse	Reini- gung über- tragen auf Anlie- ger = Ü	Verbin- dungs- weg = (V) Winter- dienst = (W)
Windaustraße	von Billrothstraße bis Lauestraße	V	Ü	
Windberg		IV	Ü	
Wipperstraße		IV		
Wipperstraße	- Wümmeweg	IV	Ü	(V)
Wittekindstraße		IV		
Wittelsbacherstraße		IV		
Wittenbergstraße		IV		
Witzlebenstraße		V	Ü	
Wodanstraße		IV		
Wöhlerstraße		V	Ü	
Wolfenbütteler Straße	von Okerbrücke bis Brücke über die A 39	II		
Wolfenbütteler Straße	öffentliche Parkplätze Zuckerbergweg	IV		
Wolfshagenweg		IV	Ü	
Wolfskamp		IV	Ü	
Wolfstraße		IV	Ü	
Wollmarkt		III		
Wormsstraße		IV		
Wümmeweg		IV		
Wuppertaler Straße		IV		
Wurmbergstraße	ohne Teilstück nach Norden	IV		
Wurmbergstraße	Teilstück nach Norden	V	Ü	
Yorckstraße		IV	Ü	
Zedernweg		IV	Ü	
Zehlendorfweg		IV	Ü	
Zeisigweg		IV	Ü	
Zeiskamweg		IV	Ü	
Zeppelinstraße		IV		
Ziegelkamp		IV	Ü	
Ziegelkamp	Stichstraße nach Westen und Süden	IV	Ü	
Ziegelmasch		IV	Ü	
Ziegelofen		IV	Ü	
Ziegelweg		III		
Ziegelwiese		IV	Ü	
Ziegenmarkt		12		
Ziethenstraße		IV		
Ziethenstraße	Kastanienallee	IV	Ü	(V)
Zimmermannweg	von Engelsstraße bis Nietzschestraße	IV		
Zimmermannweg	ab Nietzschestraße nach Süden	IV	Ü	
Zimmerstraße		IV		
Zobtenstraße		IV	Ü	
Zollkamp		IV	Ü	
Zoppotstraße		IV	Ü	
Zorgestraße		IV	Ü	
Zu den Sundern	von Thunstraße bis Abknickung nach Norden	IV	Ü	
Zuckerbergweg		IV		
Zum Ackerberg	von Braunschweiger Straße bis Zur Wabe	IV		
Zum Ackerberg	von Zur Wabe bis Am Rautheimer Holze	IV	Ü	
Zum Frieden	öffentlicher Parkplatz	IV		
Zum Frieden		IV	Ü	
Zum Heseberg		IV	Ü	
Zum Hohen Holze		IV	Ü	
Zum Jägertisch		IV	Ü	
Zum Lindenplatz		IV	Ü	

## Straßenname

## TOP 4.

Reini- gungs- klasse	Reini- gung über- tragen auf Anlie- ger = Ü	Verbin- dungs- weg = (V) Winter- dienst = (W)
Zum Ölpersee	von Hamburger Straße bis Am Schützenplatz	IV
Zum Steinbruch		IV Ü
Zum Steinbruch	- Rautheimer Holz	IV Ü (V)
Zum Wiesengrund	von Celler Heerstraße bis einschl. Toreinfahrt Grundstück Nr. 5 bis 7	IV Ü
Zum Wiesental	von Lüderitzstraße bis einschl. Grundstück Nr. 3	IV
Zum Wiesental	von Wabenkamp bis einschl. Grundstück Nr. 2	IV Ü
Zur Hagenriede		IV Ü
Zur Siekwiese		IV Ü
Zur Wabe	von Küstrinstraße bis einschl. Grundstück Nr. 1	IV Ü
Zweibrückenstraße		IV Ü
Zwischen den Bächen		IV Ü

## Synopse

Altes Recht	Neues Recht	Bemerkungen
<p style="text-align: center;">§ 1 Geltungsbereich</p> <p>(1) Diese Verordnung gilt für die Straßenreinigung auf den öffentlichen Straßen innerhalb der geschlossenen Ortslagen einschließlich der Ortsdurchfahrten von Bundes- und Landesstraßen. Geschlossene Ortslagen sind die Teile des Stadtgebietes, die in geschlossener oder offener Bauweise zusammenhängend bebaut sind. Einzelne unbebaute Grundstücke, zur Bebauung ungeeignetes oder ihr entzogenes Gelände oder einseitige Bebauung unterbrechen den Zusammenhang nicht.</p> <p>(2) Zu den der Straßenreinigung unterliegenden Straßen gehören die öffentlichen Straßen, Wege und Plätze im folgenden einheitlich Straße genannt - einschließlich der Fahrbahnen, Gossen, Rad- und Gehwege, Parkstreifen und -plätze sowie begrünte Mittel- und Trennstreifen ohne Rücksicht auf ihre Befestigung. Als Gehwege gelten alle selbstständigen Gehwege, die gemeinsamen Fuß- und Radwege (Zeichen 240 zu § 41 StVO) und alle erkennbar abgesetzt für die Benutzung durch Fußgänger vorgesehenen Straßenteile, auch in verkehrsberuhigten Bereichen (Zeichen 325/326 zu § 42 Absatz 4 Ziffer 4a StVO).</p> <p>(3) In den Fällen, die von dieser Verordnung nicht eindeutig erfasst sind, entscheidet die Stadt im Einzelfall nach Anhörung der Beteiligten.</p> <p style="text-align: center;">§ 2 Reinigungspflichtiger</p> <p>Wer nach Maßgaben der folgenden Vorschriften reinigungspflichtig ist, bestimmt sich nach dem Nds. Straßengesetz in Verbindung mit der Straßenreinigungssatzung der Stadt Braunschweig in der jeweils gültigen Fassung.</p>	<p style="text-align: center;">§ 1 Geltungsbereich</p> <p>(1) Diese Verordnung gilt für die Straßenreinigung auf den öffentlichen Straßen innerhalb der geschlossenen Ortslagen einschließlich der Ortsdurchfahrten von Bundes- und Landesstraßen. Geschlossene Ortslagen sind die Teile des Stadtgebietes, die in geschlossener oder offener Bauweise zusammenhängend bebaut sind. Einzelne unbebaute Grundstücke, zur Bebauung ungeeignetes oder ihr entzogenes Gelände oder einseitige Bebauung unterbrechen den Zusammenhang nicht.</p> <p>(2) Zu den der Straßenreinigung unterliegenden Straßen gehören die öffentlichen Straßen, Wege und Plätze im folgenden einheitlich Straße genannt - einschließlich der Fahrbahnen, Gossen, Rad- und Gehwege, Parkstreifen und -plätze sowie begrünte Mittel- und Trennstreifen ohne Rücksicht auf ihre Befestigung. Als Gehwege gelten alle selbstständigen Gehwege, die gemeinsamen Fuß- und Radwege (Zeichen 240 zu § 41 StVO) und alle erkennbar abgesetzt für die Benutzung durch Fußgänger vorgesehenen Straßenteile, auch in verkehrsberuhigten Bereichen (Zeichen 325/326 zu § 42 Absatz 4 Ziffer 4a StVO).</p> <p>(3) In den Fällen, die von dieser Verordnung nicht eindeutig erfasst sind, entscheidet die Stadt im Einzelfall nach Anhörung der Beteiligten.</p> <p style="text-align: center;">§ 2 Reinigungspflichtiger</p> <p>Wer nach Maßgaben der folgenden Vorschriften reinigungspflichtig ist, bestimmt sich nach dem Nds. Straßengesetz in Verbindung mit der Straßenreinigungssatzung der Stadt Braunschweig in der jeweils gültigen Fassung.</p>	

<p>§ 3 Art und Umfang der Straßenreinigung</p>	<p>§ 3 Art und Umfang der Straßenreinigung</p>	
<p>(1) Die Reinigungspflicht umfasst insbesondere die Beseitigung von Schmutz, Kehrlicht, Laub, Schlamm, Abfällen und sonstigem Unrat sowie die Räumung von Schnee und das Bestreuen bei Winterglätte auf den Gehwegen, gemeinsamen Rad- und Gehwegen (Verkehrszeichen 240 StVO), Fußgängerüberwegen und gefährlichen Fahrbahnstellen mit nicht unbedeutendem Verkehr bzw. gefährlichen Stellen separater Radwege mit nicht unbedeutendem Verkehr. Wildkräuter sind zu beseitigen.</p> <p>Zur Vorbeugung von Straßenverunreinigungen wird die erforderliche Öffentlichkeitsarbeit geleistet.</p> <p>(2) Besondere Verunreinigungen, wie z. B. durch den Verkauf von Waren, die An- oder Abfuhr von Brenn- oder Baustoffen, Bauarbeiten, Unfälle, Tiere, Ölsuren, abgefallene Gebäudeteile, Äste oder Zweige sowie Abfallablagerungen, sind unverzüglich vom Verursacher zu beseitigen. Trifft die Reinigungspflicht nach anderen Vorschriften des öffentlichen Rechts einen Dritten, so geht dessen Pflicht zur Reinigung vor. Die Stadt ist berechtigt, die Verunreinigungen auf Kosten des Verursachers zu beseitigen. Bei öffentlichen Veranstaltungen steht der Veranstalter dem Verursacher gleich. Besondere Verunreinigungen und Abfallablagerungen werden nach Bedarf und in geeigneter Weise auch außerhalb der regelmäßigen Reinigung beseitigt.</p> <p>(3) Die von der Stadt aufgestellten Abfallbehälter sind ausschließlich für Abfälle bestimmt, die bei der Teilnahme am Verkehr anfallen.</p> <p>(4) Ist die Straßenreinigung mit erheblicher Staubentwicklung verbunden, so sollen die zu reinigenden Straßen besprengt werden, soweit es die Verkehrssicherheit erlaubt. Bei Frost ist das Besprengen mit Wasser verboten.</p> <p>(5) Bei der Reinigung dürfen Schmutz und sonstige Abfälle sowie Schnee und Eis nicht dem Nachbarn zugekehrt oder in Gossen, Gräben, Einflussöffnungen der Straßenkanäle und auf die Hydrantendeckel gefegt werden. Der Einsatz von Straßenreinigungs- und Winterdienstfahrzeugen der Stadt oder von ihr beauftragter Dritter bleibt hiervon unberührt.</p>	<p>(1) Die Reinigungspflicht umfasst insbesondere die Beseitigung von Schmutz, Kehrlicht, Laub, Schlamm, Abfällen und sonstigem Unrat sowie die Räumung von Schnee und das Bestreuen bei Winterglätte auf den Gehwegen, gemeinsamen Rad- und Gehwegen (<del>Verkehrszeichen 240 zu § 41 StVO</del>), Fußgängerüberwegen und gefährlichen Fahrbahnstellen mit nicht unbedeutendem Verkehr bzw. gefährlichen Stellen separater Radwege mit nicht unbedeutendem Verkehr. Wildkräuter sind <b>unabhängig von der Reinigungsklasse</b> zu beseitigen.</p> <p>Zur Vorbeugung von Straßenverunreinigungen wird die erforderliche Öffentlichkeitsarbeit geleistet.</p> <p>(2) Besondere Verunreinigungen, wie z. B. durch den Verkauf von Waren, die An- oder Abfuhr von Brenn- oder Baustoffen, Bauarbeiten, Unfälle, Tiere, Ölsuren, abgefallene Gebäudeteile, Äste oder Zweige sowie Abfallablagerungen, sind unverzüglich vom Verursacher zu beseitigen. Trifft die Reinigungspflicht nach anderen Vorschriften des öffentlichen Rechts einen Dritten, so geht dessen Pflicht zur Reinigung vor. Die Stadt ist berechtigt, die Verunreinigungen auf Kosten des Verursachers zu beseitigen. Bei öffentlichen Veranstaltungen steht der Veranstalter dem Verursacher gleich. Besondere Verunreinigungen und Abfallablagerungen werden nach Bedarf und in geeigneter Weise auch außerhalb der regelmäßigen Reinigung beseitigt.</p> <p>(3) Die von der Stadt aufgestellten Abfallbehälter sind ausschließlich für Abfälle bestimmt, die bei der Teilnahme am Verkehr anfallen.</p> <p>(4) Ist die Straßenreinigung mit erheblicher Staubentwicklung verbunden, so sollen die zu reinigenden Straßen besprengt werden, soweit es die Verkehrssicherheit erlaubt. Bei Frost ist das Besprengen mit Wasser verboten.</p> <p>(5) Bei der Reinigung dürfen Schmutz und sonstige Abfälle sowie Schnee und Eis nicht dem Nachbarn zugekehrt oder in Gossen, Gräben, Einflussöffnungen der Straßenkanäle und auf die Hydrantendeckel gefegt werden. <del>Der Einsatz von Straßenreinigungs- und Winterdienstfahrzeugen der Stadt oder von ihr beauftragter Dritter bleibt hiervon unberührt.</del> <b>Dies gilt nicht für Straßenreinigungs- und Winterdienstfahrzeuge der Stadt Braunschweig oder von ihr beauftragter Dritter.</b></p>	<p>Redaktionelle Änderung</p> <p>Genauere Beschreibung dieser Pflicht</p> <p>Redaktionelle Änderung</p>

## § 4

## Durchführung der Reinigung

(1) Maßgebend für die Reinigung sind die Verkehrsbelastung und der Verschmutzungsgrad; dem sich hieraus ergebenden Reinigungsbedürfnis entsprechend sind die Straßen im Stadtgebiet in dem als Anlage beigefügten Straßenverzeichnis, das Bestandteil dieser Verordnung ist, in allgemeine und besondere Reinigungsklassen eingeteilt.

(2) Die Fahrbahnen einschließlich der Fußgängerstraßen sind zu reinigen in den

## a) allgemeinen Reinigungsklassen

Reinigungs-klasse I	fünfmal wöchentlich
Reinigungs-klasse II	zweimal wöchentlich
Reinigungs-klasse III	einmal wöchentlich
Reinigungs-klasse IV	einmal in zwei Wochen
Reinigungs-klasse V	einmal in vier Wochen

## b) besonderen Reinigungsklassen

Reinigungs-klasse 11	365 x jährlich
Reinigungs-klasse 12	200 x jährlich
Reinigungs-klasse 14	200 x jährlich
Reinigungs-klasse 16	150 x jährlich
Reinigungs-klasse 17	150 x jährlich
Reinigungs-klasse 18	150 x jährlich
Reinigungs-klasse 19	150 x jährlich
Reinigungs-klasse 20	100 x jährlich
Reinigungs-klasse 22	100 x jährlich
Reinigungs-klasse 29	750 x jährlich

(3) Gehwege sowie begrünte Mittel- und Trennstreifen sind zu reinigen in den

## a) allgemeinen Reinigungsklassen

Reinigungs-klasse I	sechsmal monatlich
Reinigungs-klasse II	einmal wöchentlich
Reinigungs-klasse III	einmal wöchentlich
Reinigungs-klasse IV	einmal in zwei Wochen
Reinigungs-klasse V	einmal in vier Wochen

## § 4

## Durchführung der Reinigung

(1) Maßgebend für die Reinigung sind die Verkehrsbelastung und der Verschmutzungsgrad; dem sich hieraus ergebenden Reinigungsbedürfnis entsprechend sind die Straßen im Stadtgebiet in dem als Anlage beigefügten Straßenverzeichnis, das Bestandteil dieser Verordnung ist, in allgemeine und besondere Reinigungsklassen eingeteilt.

(2) Die Fahrbahnen einschließlich der Fußgängerstraßen sind zu reinigen in den

## a) allgemeinen Reinigungsklassen

Reinigungs-klasse I	fünfmal wöchentlich
Reinigungs-klasse II	zweimal wöchentlich
Reinigungs-klasse III	einmal wöchentlich
Reinigungs-klasse IV	einmal in zwei Wochen
Reinigungs-klasse V	einmal in vier Wochen

## b) besonderen Reinigungsklassen

Reinigungs-klasse 11	365 x jährlich
Reinigungs-klasse 12	200 x jährlich
Reinigungs-klasse 14	200 x jährlich
Reinigungs-klasse 16	150 x jährlich
Reinigungs-klasse 17	150 x jährlich
Reinigungs-klasse 18	150 x jährlich
Reinigungs-klasse 19	150 x jährlich
Reinigungs-klasse 20	100 x jährlich
Reinigungs-klasse 22	100 x jährlich
Reinigungs-klasse 29	750 x jährlich

(3) Gehwege sowie begrünte Mittel- und Trennstreifen sind zu reinigen in den

## a) allgemeinen Reinigungsklassen

Reinigungs-klasse I	sechsmal monatlich
Reinigungs-klasse II	einmal wöchentlich
Reinigungs-klasse III	einmal wöchentlich
Reinigungs-klasse IV	einmal in zwei Wochen
Reinigungs-klasse V	einmal in vier Wochen



## b) besonderen Reinigungsklassen

Reinigungs-klasse 12	365 x jährlich
Reinigungs-klasse 14	150 x jährlich
Reinigungs-klasse 16	200 x jährlich
Reinigungs-klasse 17	150 x jährlich
Reinigungs-klasse 18	100 x jährlich
Reinigungs-klasse 20	365 x jährlich
Reinigungs-klasse 22	150 x jährlich

In den Reinigungs-klassen 11 und 19 ist die Gehwegreinigung einmal wöchentlich durchzuführen.

- (4) Radwege sind wie Fahrbahnen zu reinigen. Dies gilt nicht für kombinierte Geh- und Radwege (Verkehrszeichen 240 StVO). Öffentliche Parkplätze und Parkstreifen sind einmal in zwei Wochen zu reinigen. Gehwege im Bereich der Innenstadt, die keiner Fahrbahn zugeordnet sind, sind wie Fußgängerstraßen zu reinigen.

## § 5

## Durchführung des Winterdienstes

- (1) Von Schnee zu räumen und bei Winterglätte bestreut zu halten sind die Gehwege und die gemeinsamen Rad- und Gehwege in einer Breite von mindestens 1,50 m, die Fußgängerüberwege und die gefährlichen Fahrbahnstellen mit nicht unbedeutendem Verkehr bzw. gefährlichen Stellen separater Radwege mit nicht unbedeutendem Verkehr in der Zeit von 07:00 Uhr bis 22:00 Uhr, an Sonntagen und gesetzlichen Feiertagen von 08:00 Uhr bis 22:00 Uhr. Die Gehwege sind in dieser Zeit - soweit wie möglich - in ausreichender Breite von mindestens 1,50 m auch von Eis freizuhalten. Bei Eintritt von Tauwetter sind die Gassen und die Einflussoffnungen der Straßenkanäle schnee- und eisfrei zu halten, um den ausreichenden Abfluss des Schmelzwassers zu gewährleisten.

## b) besonderen Reinigungsklassen

Reinigungs-klasse 12	365 x jährlich
Reinigungs-klasse 14	150 x jährlich
Reinigungs-klasse 16	200 x jährlich
Reinigungs-klasse 17	150 x jährlich
Reinigungs-klasse 18	100 x jährlich
Reinigungs-klasse 20	365 x jährlich
Reinigungs-klasse 22	150 x jährlich

In den Reinigungs-klassen 11 und 19 ist die Gehwegreinigung einmal wöchentlich durchzuführen.

- (4) Radwege sind wie Fahrbahnen zu reinigen. Dies gilt nicht für kombinierte Geh- und Radwege (Verkehrszeichen 240 zu § 41 StVO). Öffentliche Parkplätze und Parkstreifen sind einmal in zwei Wochen zu reinigen. Gehwege im Bereich der Innenstadt, die keiner Fahrbahn zugeordnet sind, sind wie Fußgängerstraßen zu reinigen.

## § 5

## Durchführung des Winterdienstes

- (1) Von Schnee zu räumen und bei Winterglätte bestreut zu halten sind die Gehwege und die gemeinsamen Rad- und Gehwege in einer Breite von mindestens 1,50 m, die Fußgängerüberwege und die gefährlichen Fahrbahnstellen mit nicht unbedeutendem Verkehr bzw. gefährlichen Stellen separater Radwege mit nicht unbedeutendem Verkehr in der Zeit von 07:00 Uhr bis 22:00 Uhr, an Sonntagen und gesetzlichen Feiertagen von 08:00 Uhr bis 22:00 Uhr. Die Gehwege sind in dieser Zeit - soweit wie möglich - in ausreichender Breite von mindestens 1,50 m auch von Eis freizuhalten. Bei Eintritt von Tauwetter sind die Gassen und die Einflussoffnungen der Straßenkanäle schnee- und eisfrei zu halten, um den ausreichenden Abfluss des Schmelzwassers zu gewährleisten.

Redaktionelle Änderung

- |  |  |
|--|--|
| <p>(2) Für das Streuen der Gehwege dürfen nur abstumpfende Streustoffe wie Splitt oder Sand verwendet werden. Unzulässig ist der Einsatz von groben Stoffen (z. B. Schotter), Salz, Salz-Sand-Gemischen oder chemischen Auftaustoffen. Der Oberbürgermeister oder ein von ihm bestimmter Vertreter kann in besonders gefährlichen Situationen für den Fußgängerverkehr für das Stadtgebiet oder für bestimmte Teile des Stadtgebietes befristete Ausnahmen zulassen. Auf Gehwegtreppen und -rampen ist die Verwendung von Salz im erforderlichen Umfang erlaubt. Das Streugut ist bis zum kalendarischen Frühlingsbeginn am 21. März jedes Jahres zu entfernen.</p> <p>(3) Schnee und Eis sind auf den Gehwegen an der Fahrbahnseite oder bei nicht ausreichender Breite der Gehwege auch am Rande der Fahrbahnen so zu lagern, dass der Verkehr und die Müllabfuhr nicht behindert werden. Schnee und Eis dürfen nicht auf den Radwegen gelagert werden. Ebenso müssen die Zugänge zu den Straßenbahn- und Omnibushaltestellen sowie den Fußgängerüberwegen freibleiben.</p> <p>(4) Sind Straßen nicht in Fahrbahnen und Gehwege aufgeteilt, besteht die Räum- und Streupflicht an jeder Seite auf einem Randstreifen von ausreichender Breite - mindestens 1,50 m. Sind die genannten Straßen schmäler als 7 m oder ist das Räumen und Streuen auf den Randstreifen nicht möglich, ist stattdessen ein Mittelstreifen von mindestens 3 m Breite je zur Hälfte von den Eigentümern der anliegenden Grundstücke zu räumen und zu streuen. Zugänge zu den anliegenden Grundstücken sind in ausreichender Breite - mindestens 0,80 m - freizuhalten.</p> <p>(5) Öffentliche Parkplätze sind nachrangig winterdienstlich zu behandeln.</p> <p>(6) Auf Rad- und Gehwegen in öffentlichen Parkanlagen besteht keine Streu- und Räumpflicht, soweit diese Wege gesperrt worden sind oder die Benutzer durch Warnschilder auf die Gefahr des fehlenden Winterdienstes aufmerksam gemacht werden.</p> <p>(7) Bei Straßen innerhalb des Okerumflutgrabens, die im Straßenverzeichnis mit einem W-Vermerk versehen sind, ist der Winterdienst auf der kompletten Breite des Gehweges durchzuführen. Unabhängig von einer möglichen Übertagung des Winterdienstes auf die Eigentümer der anliegenden Grundstücke wird der Bereich, der über die Breite von 1,50 m hinaus geht, von der Stadt Braunschweig winterdienstlich behandelt.</p> | <p>(2) Für das Streuen der Gehwege dürfen nur abstumpfende Streustoffe wie Splitt oder Sand verwendet werden. Unzulässig ist der Einsatz von groben Stoffen (z. B. Schotter), Salz, Salz-Sand-Gemischen oder chemischen Auftaustoffen. Der Oberbürgermeister oder ein von ihm bestimmter Vertreter kann in besonders gefährlichen Situationen für den Fußgängerverkehr für das Stadtgebiet oder für bestimmte Teile des Stadtgebietes befristete Ausnahmen zulassen. Auf Gehwegtreppen und -rampen ist die Verwendung von Salz im erforderlichen Umfang erlaubt. Das Streugut ist bis zum kalendarischen Frühlingsbeginn am 21. März jedes Jahres zu entfernen.</p> <p>(3) Schnee und Eis sind auf den Gehwegen an der Fahrbahnseite oder bei nicht ausreichender Breite der Gehwege auch am Rande der Fahrbahnen so zu lagern, dass der Verkehr und die Müllabfuhr nicht behindert werden. Schnee und Eis dürfen nicht auf den Radwegen gelagert werden. Ebenso müssen die Zugänge zu den Straßenbahn- und Omnibushaltestellen sowie den Fußgängerüberwegen freibleiben.</p> <p>(4) Sind Straßen nicht in Fahrbahnen und Gehwege aufgeteilt, besteht die Räum- und Streupflicht an jeder Seite auf einem Randstreifen von ausreichender Breite - mindestens 1,50 m. Sind die genannten Straßen schmäler als 7 m oder ist das Räumen und Streuen auf den Randstreifen nicht möglich, ist stattdessen ein Mittelstreifen von mindestens 3 m Breite je zur Hälfte von den Eigentümern der anliegenden Grundstücke zu räumen und zu streuen. Zugänge zu den anliegenden Grundstücken sind in ausreichender Breite - mindestens 0,80 m - freizuhalten.</p> <p>(5) Öffentliche Parkplätze sind nachrangig winterdienstlich zu behandeln.</p> <p>(6) Auf Rad- und Gehwegen in öffentlichen Parkanlagen besteht keine Streu- und Räumpflicht, soweit diese Wege gesperrt worden sind oder die Benutzer durch Warnschilder auf die Gefahr des fehlenden Winterdienstes aufmerksam gemacht werden.</p> <p>(7) Bei Straßen innerhalb des Okerumflutgrabens, die im Straßenverzeichnis mit einem W-Vermerk versehen sind, ist der Winterdienst auf der kompletten Breite des Gehweges durchzuführen. Unabhängig von einer möglichen Übertagung des Winterdienstes auf die Eigentümer der anliegenden Grundstücke wird der Bereich, der über die Breite von 1,50 m hinaus geht, von der Stadt Braunschweig winterdienstlich behandelt.</p> |
|--|--|

<p style="text-align: center;">§ 6 Ordnungswidrigkeiten</p> <p>(1) Ordnungswidrig nach § 59 Abs. 1 des Nds. Gefahrenabwehrgesetzes handelt, wer vorsätzlich oder fahrlässig den Geboten oder Verboten der §§ 3 oder 5 dieser Verordnung zuwiderhandelt.</p> <p>(2) Die Ordnungswidrigkeit kann mit einer Geldbuße bis zu 5.000,00 € geahndet werden.</p>	<p style="text-align: center;">§ 6 Ordnungswidrigkeiten</p> <p>(1) Ordnungswidrig nach § 59 <del>Absatz</del> 1 des Nds. <del>Gefahrenabwehrgesetzes</del> <b>Gesetzes über die öffentliche Sicherheit und Ordnung</b> handelt, wer vorsätzlich oder fahrlässig den Geboten oder Verboten der §§ 3 oder 5 dieser Verordnung zuwiderhandelt.</p> <p>(2) Die Ordnungswidrigkeit kann mit einer Geldbuße bis zu 5.000,00 € geahndet werden.</p>	<p>Anpassung an das aktuelle Gesetz</p>
<p style="text-align: center;">§ 7 In-Kraft-Treten</p> <p>(1) Diese Verordnung tritt am 1. Januar 2005 in Kraft.</p> <p>(2) Gleichzeitig tritt die Verordnung zur Regelung von Art und Umfang der Straßenreinigung in der Stadt Braunschweig (Straßenreinigungsverordnung) vom 27. November 1985 (Amtsblatt für den Regierungsbezirk Braunschweig vom 12. Dezember 1985, S. 315 und Amtsblatt für die Stadt Braunschweig vom 23. Dezember 1985, S. 57) in der Fassung der 3. Änderung vom 15. Dezember 1998 (Amtsblatt für den Regierungsbezirk Braunschweig vom 14. Dezember 1998 und Amtsblatt für die Stadt Braunschweig vom 28. Dezember 1998, S. 86) außer Kraft.</p>	<p style="text-align: center;">§ 7 In-Kraft-Treten</p> <p>(1) Diese Verordnung tritt am <b>1. Januar 2016</b> in Kraft.</p> <p>(2) <b>Gleichzeitig tritt die Verordnung zur Regelung von Art und Umfang der Straßenreinigung in der Stadt Braunschweig (Straßenreinigungsverordnung) vom 10. Dezember 2002 (Amtsblatt für die Stadt Braunschweig vom 23. Dezember 2002, S. 179) in der Fassung der Fünfzehnten Änderung vom 18. Dezember 2014 (Amtsblatt für die Stadt Braunschweig vom 18. Dezember 2013, S. 77) außer Kraft.</b></p>	



Anlage 3

**Anlage zur Neufassung der Verordnung Regelung von Art und Umfang der Straßenreinigung in der Stadt Braunschweig (Straßenreinigungsverordnung)**

Folgende Änderungen gegenüber der letzten Fassung werden vorgenommen:

	<b>Straßenname</b>		Reini- gungs- klasse	Reini- gung über- tragen auf Anlie- ger = Ü	Verbin- dungs- weg = (V) Winter dienst = (W)
<b>Neu</b>	Alter Rautheimer Weg	Stichweg zum Grundstück Nr. 25	IV	Ü	
<b>Neu</b>	Am Bockelsberg		IV		
<b>Neu</b>	Am Füllerkamp		IV	Ü	
<b>Bisher</b>	Am Mascheroder Holz		IV		
<b>Neu</b>	Am Mascheroder Holz	bis Zufahrt zum Grundstück Nr. 2	IV		
<b>Neu</b>	Am Mascheroder Holz	von der Zufahrt zum Grundstück Nr. 2 bis zum Wendehammer	IV	Ü	
<b>Bisher</b>	Bechtsbütteler Straße	von Grasseler Straße bis einschl. Grundstück Nr. 9	IV		
<b>Neu</b>	Bechtsbütteler Straße	von Grasseler Straße bis Grabenhorst	IV		
<b>Neu</b>	Beekswiese	inkl. Wege zu den Grundstücken Nr. 23 und 51	IV	Ü	
<b>Neu</b>	Bickberg	- Birnbaumskamp, 2 Wege	IV	Ü	(V)
<b>Neu</b>	Ebertallee	vor den Grundstücken Klostergang 40 bis Nehr Kornweg 4	IV		
<b>Neu</b>	Eckener Straße	von Lilienthalplatz bis Abknickung nach Osten	III		
<b>Bisher</b>	Eichtalstraße	von Celler Straße bis Spinnerstraße, ohne Stichweg zu den Grundstücken Nrn. 1 und 1 A	IV		
<b>Neu</b>	Eichtalstraße	von Celler Straße bis Spinnerstraße, ohne Stichweg nach Norden	IV		
<b>Bisher</b>	Erfurtplatz		IV		
<b>Neu</b>	Erfurtplatz		III		
<b>Neu</b>	Forststraße	- Rodelandweg	IV	Ü	(V)
<b>Neu</b>	Geitelder Berg	Stichweg nach Norden	IV	Ü	
<b>Neu</b>	Giersbergstraße	- Max-Osterloh-Platz	IV	Ü	(V)
<b>Neu</b>	Grasseler Straße	Stichstraßen nach Osten in Höhe Grundstück Nr. 80	IV	Ü	
<b>Neu</b>	Günter-Sauer-Weg		IV	Ü	

<b>Bisher</b>	Hans-Sachs-Straße	Stichweg Richtung Wilhelm-Hauff-Weg			
<b>Neu</b>	Hans-Sachs-Straße	Stichweg Richtung Wilhelm-Hauff-Weg	IV	Ü	
<b>Neu</b>	Hermann-Löns-Straße		IV	Ü	
<b>Bisher</b>	Kriemhildstraße		IV	Ü	
<b>Neu</b>	Kriemhildstraße	von Siegfriedstraße bis Sieglindstraße	IV		
<b>Neu</b>	Kriemhildstraße	Ab Sieglindstraße nach Norden	IV	Ü	
<b>Neu</b>	Krühgarten	Stichweg nach Norden	IV	Ü	
<b>Neu</b>	Lammer Busch		IV	Ü	
<b>Neu</b>	Lammer Busch	- Zwischen den Grundstücken Nr. 11 und 129	IV	Ü	(V)
<b>Neu</b>	Lechstraße	- Lichtenberger Straße	IV	Ü	(V)
<b>Bisher</b>	Muldeweg	von Fuhneweg bis Lesumweg	IV	Ü	
<b>Neu</b>	Muldeweg	von Fuhneweg bis Lesumweg	III	Ü	
<b>Bisher</b>	Nietzschestraße	Stichstraße zu den Grundstücken Nr. 1 - 10, 10 a - f, 11 - 20	IV	Ü	
<b>Neu</b>	Nietzschestraße	Stichstraße zu den Grundstücken Nr. 10 a - f	IV	Ü	
<b>Bisher</b>	Porschestraße	von Schmalbachstraße bis einschl. Grundstück Nr. 6	IV		
<b>Neu</b>	Porschestraße	von Schmalbachstraße bis einschl. Grundstück Nr. 9 und Stichstraße nach Osten	IV		
<b>Neu</b>	Raffkamp		IV	Ü	
<b>Neu</b>	Raffkamp	- Rundehoff	IV	Ü	(V)
<b>Neu</b>	Rundehoff		IV	Ü	
<b>Neu</b>	St.-Leonhards-Garten	Stichweg nach Osten	IV	Ü	
<b>Bisher</b>	Waggumer Straße	von Altmarkstraße bis Pappelallee ohne Stichstraße nach Osten	IV		
<b>Neu</b>	Waggumer Straße	von Altmarkstraße bis Im Großen Moore ohne Stichstraße nach Südosten	IV		
<b>Neu</b>	Wendenstraße	Stichstraße Richtung Neuer Geiershagen	IV		
<b>Bisher</b>	Wilhelm-Hauff-Platz		IV	Ü	
<b>Neu</b>	Wird entfernt				
<b>Neu</b>	Willy-Brandt-Platz		I		
<b>Bisher</b>	Wöhlerstraße	ohne Teilstück von Beckurtsstraße nach Süden	V	Ü	
<b>Bisher</b>	Wöhlerstraße	ab Beckurtsstraße nach Süden	V	Ü	
<b>Neu</b>	Wöhlerstraße		V	Ü	

# Erläuterungen der Änderungen des Straßenverzeichnisses:

## Stadtbezirk 112 Wabe-Schunter-Beberbach:

	Straßenname		RK	Erläuterung	Gebührenänderung
<b>Bisher</b>	Bechtsbütteler Straße	von Grasseler Straße bis einschl. Grundstück Nr. 9	IV		
<b>Neu</b>	Bechtsbütteler Straße	von Grasseler Straße bis Grabenhorst	IV	Die Ortsdurchfahrtsgrenze wurde geändert.	Für den neu dazu gekommenen Abschnitt sind die Gebühren der RK IV zu entrichten (0,38 € je Monat und Frontmeter).
<b>Neu</b>	Ebertallee	vor den Grundstücken Klostergang 60 bis Nehrkornweg 4	IV	Die Straße vor den Grundstücken erfordert eine geringere Reinigungshäufigkeit als der Hauptbereich der Ebertallee.	Für den neu dazu gekommenen Abschnitt sind die Gebühren der RK IV zu entrichten (0,38 € je Monat und Frontmeter).
<b>Neu</b>	Eckener Straße	von Lilienthalplatz bis Abknickung nach Osten	III	Die Ortsdurchfahrtsgrenze wurde geändert.	Für den neu dazu gekommenen Abschnitt sind die Gebühren der RK III zu entrichten (0,75 € je Monat und Frontmeter).
<b>Neu</b>	Grasseler Straße	Stichstraßen nach Osten in Höhe Grundstück Nr. 80	IV Ü	Bereich mit geringem Verkehr, der durch die Anlieger gereinigt werden kann.	Die Gebühr für die RK IV (0,38 € je Monat und Frontmeter) entfällt.
<b>Bisher</b>	Waggumer Straße	von Altmarkstraße bis Pappelallee ohne Stichstraße nach Osten	IV		
<b>Neu</b>	Waggumer Straße	von Altmarkstraße bis Im Großen Moore ohne Stichstraße nach Südosten	IV	Die Ortsdurchfahrtsgrenze wurde geändert.	Für den neu dazu gekommenen Abschnitt sind die Gebühren der RK IV zu entrichten (0,38 € je Monat und Frontmeter).

**Stadtbezirk 120 Östliches Ringgebiet:**

	<b>Straßenname</b>		<b>RK</b>	<b>Erläuterung</b>	<b>Gebührenänderung</b>
<b>Neu</b>	Giersbergstraße	- Max-Osterloh-Platz	IV Ü (V)	Neu gewidmet. Kombiniertes Geh- und Radweg ohne Kraftfahrzeugverkehr.	Keine
<b>Neu</b>	St.-Leonards-Garten	Stichweg nach Osten	IV Ü	Neu gewidmet. Gehweg ohne Kraftfahrzeugverkehr.	Keine

**Stadtbezirk 131 Innenstadt:**

	<b>Straßenname</b>		<b>RK</b>	<b>Erläuterung</b>	<b>Gebührenänderung</b>
<b>Neu</b>	Wendenstraße	Stichstraße Richtung Neuer Geiershagen	IV		Keine

**Stadtbezirk 132 Viehwegs Garten - Bebelhof:**

	<b>Straßenname</b>		<b>RK</b>	<b>Erläuterung</b>	<b>Gebührenänderung</b>
<b>Neu</b>	Willy-Brandt-Platz		I	Teile des Berliner Platzes wurden umbenannt.	Keine, entspricht der Reinigungsklasse des Berliner Platzes.

**Stadtbezirk 211 Stöckheim - Leiferde:**

	<b>Straßenname</b>		<b>RK</b>	<b>Erläuterung</b>	<b>Gebührenänderung</b>
<b>Bisher</b>	Hans-Sachs-Straße	Stichweg Richtung Wilhelm-Hauff-Weg			
<b>Neu</b>	Hans-Sachs-Straße	Stichweg Richtung Wilhelm-Hauff-Weg	IV Ü	Die Reinigungsklasse war im Verzeichnis nicht eingetragen.	Keine
<b>Neu</b>	Hermann-Löns-Straße		IV Ü	Die Straße wurde bei der letzten Änderung irrtümlich gelöscht.	Keine
<b>Bisher</b>	Wilhelm-Hauff-Platz		IV Ü		
<b>Neu</b>	Wird entfernt			Die Verkehrsfläche ist nicht gewidmet. Zudem falscher Name (eigentlich Wilhelm-Hauff-Weg)	Keine



**Stadtbezirk 212 Heidberg-Melverode:**

	<b>Straßenname</b>		<b>RK</b>	<b>Erläuterung</b>	<b>Gebührenänderung</b>
<b>Bisher</b>	Erfurtplatz		IV		
<b>Neu</b>	Erfurtplatz		III	Die Situation hat sich nach weiteren Prüfungen durch ALBA dahingehend geändert, dass eine häufigere Reinigungen und Leerung der Papierkörbe notwendig werden. Dies lässt sich lediglich über eine Erhöhung der Reinigungs-kategorie realisieren.	Erhöhung der Gebühren von bislang RK IV (0,38 € je Monat und Frontmeter) auf RK III (0,75 € je Monat und Frontmeter).

**Stadtbezirk 213 Südstadt-Rautheim-Mascherode:**

	<b>Straßenname</b>		<b>RK</b>	<b>Erläuterung</b>	<b>Gebührenänderung</b>
<b>Neu</b>	Alter Rautheimer Weg	Stichweg zum Grundstück Nr. 25	IV Ü	Neu gewidmet	
<b>Bisher</b>	Am Mascheroder Holz		IV		
<b>Neu</b>	Am Mascheroder Holz	bis einschließlich Grundstück Nr. 2	IV		Keine
<b>Neu</b>	Am Mascheroder Holz	ab Grundstück Nr. 4 bis zum Wendehammer	IV Ü	Der Verkehr nimmt hinter dem Grundstück Nr. 2 stark ab, sodass eine Reinigung durch die Anlieger zumutbar ist. Anlieger hatten um eine Änderung gebeten.	Die Gebühren der Reinigungskategorie IV (0,38 € pro Monat und Frontmeter) entfallen für diesen Abschnitt.
<b>Bisher</b>	Nietzschestraße	Stichstraße zu den Grundstücken Nr. 1 - 10, 10 a - f, 11 - 20	IV Ü		
<b>Neu</b>	Nietzschestraße	Stichstraße zu den Grundstücken Nr. 10 a - f	IV Ü	Lediglich diese Stichstraße ist gewidmet. Die anderen Stichstraßen sind nicht gewidmet und eine Widmung ist nicht vorgesehen.	Keine

**Stadtbezirk 221 Weststadt:**

	<b>Straßenname</b>		<b>RK</b>	<b>Erläuterung</b>	<b>Gebührenänderung</b>
<b>Neu</b>	Lechstraße	- Lichtenberger Straße	IV Ü (V)	Neu gewidmet. Gehweg ohne Kraftfahrzeugverkehr.	Keine
<b>Bisher</b>	Muldeweg	von Fuhneweg bis Lesumweg	IV Ü		
<b>Neu</b>	Muldeweg	von Fuhneweg bis Lesumweg	III Ü	Die Häufigkeit der Leerung der Papierkörbe des Straßenbegleitgrüns wird erhöht.	Keine

**Stadtbezirk 222 Timmerlah-Geitelde-Stiddien:**

	<b>Straßenname</b>		<b>RK</b>	<b>Erläuterung</b>	<b>Gebührenänderung</b>
<b>Neu</b>	Geitelder Berg	Stichweg nach Norden	IV Ü	Neu gewidmet, Nebenstraße, geringer Verkehr.	Keine
<b>Neu</b>	Günter-Sauer-Weg		IV Ü	Neu gewidmet, Nebenstraße, geringer Verkehr.	Keine

**Stadtbezirk 310 Westliches Ringgebiet:**

	<b>Straßenname</b>		<b>RK</b>	<b>Erläuterung</b>	<b>Gebührenänderung</b>
<b>Neu</b>	Am Füllerkamp		IV Ü	Neu gewidmet, geringer Verkehr.	Keine

**Stadtbezirk 321 Lehdorf-Watenbüttel:**

	<b>Straßenname</b>		<b>RK</b>	<b>Erläuterung</b>	<b>Gebührenänderung</b>
<b>Neu</b>	Beekswiese		IV Ü	Neu gewidmet. Nebenstraße, geringer Verkehr.	Keine
<b>Neu</b>	Beekswiese	Stichwege zu den Grundstü- cken Nr. 23 und 51	IV Ü	Neu gewidmet. Nebenstraße, geringer Verkehr.	Keine
<b>Neu</b>	Bickberg	- Birnbaums- kamp, 2 Wege	IV Ü (V)	Neu gewidmet. Verbindungsweg. Kein Kfz-Verkehr.	Keine
<b>Neu</b>	Krühgarten	Stichweg nach Norden	IV Ü	Neu gewidmet, geringer Verkehr.	Keine
<b>Neu</b>	Lammer Busch		IV Ü	Neu gewidmet, geringer Verkehr.	Keine
<b>Neu</b>	Lammer Busch	- Zwischen den Grund- stücken Nr. 11 und 129	IV Ü (V)	Neu gewidmet. Verbindungsweg, kein Kraftfahr- zeugverkehr.	Keine
<b>Bisher</b>	Neudamm- straße	von Hohbusch bis einschließl. Grundstück Samlandstraße Nr. 8	IV		
<b>Neu</b>	Neudamm- straße	von Hohkamp bis einschließl. Grundstück Samlandstraße Nr. 8	IV	Bezeichnung wird korrigiert. Die Neudammstraße grenzt an den Hohkamp.	Keine
<b>Neu</b>	Raffkamp		IV Ü	Neu gewidmet, Nebenstraße, geringer Verkehr.	Keine
<b>Neu</b>	Raffkamp	- Rundehoff	IV Ü (V)	Neu gewidmet, Verbindungsweg. Kein Kraftfahr- zeugverkehr.	Keine
<b>Neu</b>	Rundehoff		IV Ü	Neu gewidmet, Nebenstraße, geringer Verkehr.	Keine
<b>Bisher</b>	Wöhlerstraße	ohne Teilstück von Beckurts- straße nach Süden	V Ü		
<b>Bisher</b>	Wöhlerstraße	ab Beckurts- straße nach Süden	V Ü		
<b>Neu</b>	Wöhlerstraße		V Ü	Die Unterteilung ist nicht notwen- dig. Der gesamte Bereich gehört bereits zu einer Reinigungsklasse. Es sind keine gesonderten Stichstraßen/ -wege zu kenn- zeichnen.	Keine

**Stadtbezirk 322 Veltenhof-Rühme:**

	Straßenname		RK	Erläuterung	Gebührenänderung
<b>Bisher</b>	Porschestraße	von Schmalbachstraße bis einschl. Grundstück Nr. 6	IV		
<b>Neu</b>	Porschestraße	von Schmalbachstraße bis einschl. Grundstück Nr. 9 und Stichstraße nach Osten	IV	Der Geltungsbereich wird genauer gekennzeichnet.	Keine

**Stadtbezirk 323 Wenden-Thune-Harxbüttel:**

	Straßenname		RK	Erläuterung	Gebührenänderung
<b>Neu</b>	Am Bockelsberg		IV	Die Straße liegt nun innerhalb der Ortsdurchfahrt und fällt unter die Regelungen der Straßenreinigungsverordnung.	Es sind die Gebühren der RK IV zu entrichten (0,38 € je Monat und Frontmeter).

**Stadtbezirk 331 Nordstadt:**

	Straßenname		RK	Erläuterung	Gebührenänderung
<b>Bisher</b>	Kriemhildstraße		IV Ü		
<b>Neu</b>	Kriemhildstraße	von Siegfriedstraße bis Sieglindstraße	IV		
<b>Neu</b>	Kriemhildstraße	ab Sieglindstraße nach Norden	IV Ü	Der erste Teil erhält die Reinigungsklasse der Sieglindstraße, um die Reinigungstätigkeit von ALBA besser zu kennzeichnen.	Keine

**Stadtbezirk 332 Schunteraue:**

	Straßenname		RK	Erläuterung	Gebührenänderung
<b>Neu</b>	Forststraße	- Rodelandweg	IV Ü (V)	Weg wurde inzwischen gewidmet. Geh- und Radweg ohne Kraftfahrzeugverkehr.	Keine

Betreff:

**Verordnung über das Bodenplanungsgebiet Okeraue innerhalb des Stadtgebietes Braunschweig**

Organisationseinheit:

Dezernat III  
61 Fachbereich Stadtplanung und Umweltschutz

Datum:

16.09.2015

Beratungsfolge	Sitzungstermin	Status
Stadtbezirksrat im Stadtbezirk 321 Lehdorf-Watenbüttel (Anhörung)	22.09.2015	Ö
Stadtbezirksrat im Stadtbezirk 310 Westliches Ringgebiet (Anhörung)	22.09.2015	Ö
Stadtbezirksrat im Stadtbezirk 212 Heidberg-Melverode (Anhörung)	23.09.2015	Ö
Stadtbezirksrat im Stadtbezirk 120 Östliches Ringgebiet (Anhörung)	24.09.2015	Ö
Stadtbezirksrat im Stadtbezirk 211 Stöckheim-Leiferde (Anhörung)	24.09.2015	Ö
Stadtbezirksrat im Stadtbezirk 224 Rüningen (Anhörung)	24.09.2015	Ö
Stadtbezirksrat im Stadtbezirk 331 Nordstadt (Anhörung)	24.09.2015	Ö
Stadtbezirksrat im Stadtbezirk 131 Innenstadt (Anhörung)	30.09.2015	Ö
Stadtbezirksrat im Stadtbezirk 132 Viewegsgarten-Bebelhof (Anhörung)	30.09.2015	Ö
Stadtbezirksrat im Stadtbezirk 322 Veltenhof-Rühme (Anhörung)	30.09.2015	Ö
Planungs- und Umweltausschuss (Vorberatung)	04.11.2015	Ö
Verwaltungsausschuss (Vorberatung)	10.11.2015	N
Rat der Stadt Braunschweig (Entscheidung)	17.11.2015	Ö

**Beschluss:**

„Die als Anlage beigefügte „Verordnung über das Bodenplanungsgebiet Okeraue innerhalb des Stadtgebietes Braunschweig“ einschließlich der anliegenden Karten, der Handlungsempfehlungen und des Verwertungsbeleges wird beschlossen.“

**Sachverhalt:**

Die Beschlusskompetenz des Rates ergibt sich aus § 58 Abs. 1 Nr. 5 NKomVG. Im Sinne dieser Zuständigkeitsnorm handelt es sich bei dem Beschluss zur Bodenplanungsgebietsverordnung Okeraue um eine Angelegenheit, über die der Rat zu beschließen hat.

Der über 1000-jährige Bergbau im Harz führte in Teilen seines Vorlandes zu erheblichen Schwermetallbelastungen der Flussauen. Massiv betroffen ist auch die Oker. Bei den Schwermetallbelastungen handelt es sich insbesondere um die Stoffe Cadmium und Blei. Die Belastungen erstrecken sich über den Bereich des heutigen Flusslaufes hinaus auf nahezu das gesamte Auengebiet der Oker.

Vor diesem Hintergrund hat die Verwaltung Untersuchungen mit dem Ziel durchgeführt, die genaue Höhe und Ausdehnung der Belastungen zu ermitteln. In den Jahren 2007 bis 2013 wurden insgesamt 1.438 Mischproben auf 713 Teilflächen mit 10.500 Einstichen entnommen. Die Probentiefe lag zwischen 0 und 60 cm.

Die Untersuchungen sind inzwischen abgeschlossen und zeigen, wo die entsprechenden Schadstoffgehalte die gefahrenbezogenen Prüfwerte der Bundesbodenschutz- und Altlastenverordnung überschreiten oder dies zu erwarten ist.

Aus Sicht der Verwaltung besteht für diesen Bereich ein Regelungsbedarf. Das betroffene Gebiet ist in der beigelegten Übersichtskarte sowie den fünf Detailkarten dargestellt.

Eine Möglichkeit, mit diesen Belastungen ergebnisorientiert umzugehen, ist die Ausweisung eines Bodenplanungsgebietes:

Gemäß § 4 Niedersächsisches Bodenschutzgesetz kann die Untere Bodenschutzbehörde durch Verordnung ein Gebiet, in dem flächenhaft schädliche Bodenveränderungen auftreten oder zu erwarten sind, als Bodenplanungsgebiet festsetzen, um die in dem Gebiet erforderlichen Maßnahmen des Bodenschutzes nach einheitlichen Maßstäben festzusetzen und aufeinander abzustimmen. Die Verwaltung sieht die Ausweisung der Okeraue als Bodenplanungsgebiet als geeignete Maßnahme zum Umgang mit den vorhandenen Bodenbelastungen an.

Der Verwaltungsausschuss hat die Verwaltung mit Beschluss vom 17.03.2015 beauftragt, das Verfahren zur Ausweisung der Okeraue innerhalb des Stadtgebietes Braunschweig als Bodenplanungsgebiet durchzuführen.

Die beigelegte Verordnung wurde vor der Beschlussfassung verwaltungsintern abgestimmt. Das Niedersächsische Ministerium für Umwelt, Energie und Klimaschutz begrüßt die Festsetzung des Bodenplanungsgebietes.

Das verwaltungsrechtliche Beteiligungsverfahren wurde gem. § 5 NBodSchG i. V. m. § 73 VwVfG mit der öffentlichen Bekanntmachung im allgemeinen Teil der Braunschweiger Zeitung begonnen. Die Unterlagen wurden im Internet veröffentlicht und für einen Monat öffentlich ausgelegt (Beginn: 21. April 2015).

Direkt am Verfahren wurden die Naturschutzvereinigungen, verschiedene Interessenvertretungen – u. a. das Landvolk – und die Träger öffentlicher Belange beteiligt.

Die eingegangenen Stellungnahmen wurden in einem nichtöffentlichen Erörterungstermin am 22. Juli 2015 behandelt. Im Ergebnis kann festgestellt werden, dass gegen die vorliegende Bodenplanungsgebietsverordnung keine Bedenken mehr von den dort Anwesenden erhoben werden.

Mit der Verordnung über das Bodenplanungsgebiet Okeraue wird insbesondere der Umgang mit den belasteten Böden geregelt. Bei Baumaßnahmen soll der Boden, soweit möglich, vor Ort verbleiben (Bodenmanagement), und bei freiliegenden, belasteten Böden, die einer sensiblen Nutzung als Kinderspielfläche unterliegen, soll eine Sanierung (durch Abdeckung oder Beseitigung) erfolgen. Darüber hinaus sind Empfehlungen, wie die Böden auf landwirtschaftlichen Flächen oder Nutzgärten (z. B. Hausgärten) unbedenklich genutzt werden können, Bestandteil der Verordnung

I. V. Leuer

**Anlage/n:**

Verordnungsentwurf

- Anlage 1 – Übersichtskarte (M = 1 : 50.000)  
5 Detailkarten (M = 1 : 5.000)
- Anlage 2 – Anbau- und Verzehrempfehlungen;  
Sanierungen, Bodenmanagement
- Anlage 3 – Beleg über die Verwertung von Boden  
innerhalb des Bodenplanungsgebietes

## ENTWURF

### Verordnung des „Bodenplanungsgebietes Okeraue im Stadtgebiet Braunschweig“ (BPG-VO)

Aufgrund § 4 Absatz 1 des Niedersächsischen Bodenschutzgesetzes vom 19. Februar 1999 (Niedersächsisches Gesetz- und Verordnungsblatt – GVBl. – Seite 46) und §§ 10 und 58 des Niedersächsischen Kommunalverfassungsgesetzes vom 17. Dezember 2010 (Nds. GVBl. Seite 576) in der derzeit geltenden Fassung, hat der Rat der Stadt Braunschweig in seiner Sitzung am 17.11.2015 folgende Verordnung erlassen:

#### Präambel

Der über 1000-jährige Bergbau im Harz führte in Teilen seines Vorlandes zu erheblichen Schwermetallbelastungen der Flussauen. Massiv betroffen ist auch die Oker. Bei den Schwermetallbelastungen handelt es sich insbesondere um die Stoffe Blei und Cadmium. Das betroffene Gebiet entlang der Oker ist in der beigefügten Übersichtskarte dargestellt. Die vorliegende Verordnung enthält Regelungen und Empfehlungen zum gefahrlosen Umgang mit schwermetallbelastetem Boden.

#### § 1

##### Grundsätze und Zweck der Verordnung

- (1) Im Stadtgebiet Braunschweig treten entlang der Oker schädliche Bodenveränderungen insbesondere durch die Schadstoffe Cadmium und Blei auf oder sind zu erwarten. Die entsprechenden Schadstoffgehalte überschreiten die gefahrenbezogenen Prüfwerte der Bundes-Bodenschutz- und Altlastenverordnung (BBodSchV) oder dies ist zu erwarten.
- (2) Zweck dieser Verordnung ist die Festlegung der zu erwartenden, räumlichen Ausdehnung der schädlichen Bodenveränderungen und von Regelungen bzw. Empfehlungen für den gefahrlosen Umgang mit okertypisch belastetem Bodenmaterial. Bodenmanagement im Bodenplanungsgebiet wird ermöglicht, der Entstehung neuer Gefahrenlagen durch eine unkontrollierte Bodenentsorgung vorgebeugt.

#### § 2

##### Begriffsbestimmungen

1. **Schädliche Bodenveränderungen** sind Beeinträchtigungen der Bodenfunktionen, die geeignet sind, Gefahren, erhebliche Nachteile oder erhebliche Belästigungen für den Einzelnen oder die Allgemeinheit herbeizuführen.
2. **Bodenplanungsgebiet** ist das Gebiet, in dem flächenhaft schädliche Bodenveränderungen auftreten oder zu erwarten sind. In dem Gebiet ist ein Cadmiumwert von 2 mg/kg TS oder ein Bleiwert von 200 mg/kg TS überschritten oder dies ist zu erwarten.
3. **Okertypisch belastetes Bodenmaterial** im Sinne dieser Verordnung ist Boden oder Gewässersediment, das Schwermetallbelastungen insbesondere mit den Stoffen Blei und Cadmium aufweist. Boden mit Schadstoffen aus Altlasten und altlastverdächtigen Flächen stellt kein okertypisch belastetes Bodenmaterial dar.
4. **Grundstück** ist – unabhängig von der Bezeichnung im Grundbuchblatt – jeder zusammengehörige Grundbesitz, der eine selbständige wirtschaftliche Einheit bildet.



5. **Kinderspielflächen** sind Aufenthaltsbereiche für Kinder, die ortsüblich zum Spielen genutzt werden.
6. **Grundstücksbesitzer** ist die Grundstückseigentümerin bzw. der Grundstückseigentümer oder die Inhaberin bzw. der Inhaber der tatsächlichen Gewalt über ein Grundstück. In der Verordnung wird nachfolgend aus Gründen der Vereinfachung und besseren Lesbarkeit der Begriff „Grundstücksbesitzer“ verwendet.
7. **Nutzgärten** sind Hausgarten-, Kleingarten- und sonstige Gartenflächen, die zum Anbau von Nahrungspflanzen genutzt werden.
8. **Sanierungen** sind
  - Maßnahmen zur Beseitigung oder Verminderung der Schadstoffe (Dekontaminationsmaßnahmen)
  - Maßnahmen, die eine Ausbreitung der Schadstoffe langfristig verhindern oder vermindern, ohne Schadstoffe zu beseitigen (Sicherungsmaßnahmen), z. B. durch Versiegelung oder Abdeckung

### § 3

#### Räumliche Festsetzung des Bodenplanungsgebietes

- (1) Das in Anlage 1 in einer Übersichtskarte im Maßstab 1 : 20.000 und fünf Detailkarten im Maßstab 1: 5.000 dargestellte Gebiet wird als „Bodenplanungsgebiet Okeraue im Stadtgebiet Braunschweig“ festgesetzt.
- (2) Im Bereich „Kennel“ wurde eine Fläche in das Bodenplanungsgebiet einbezogen, die zwar keinen erhöhten Cadmiumwert aufweist, aber eine okertypische Belastung für Blei mit einem Wert von über 200 mg/kg TS aufweist.
- (3) Die Regelungen dieser Verordnung gelten nicht für Altlasten und altlastverdächtige Flächen im Sinne von § 2 Abs. 5 und 6 BBodSchG.

### § 4

#### Kinderspielflächen

Kinderspielflächen sind vom Grundstücksbesitzer gemäß Anlage 2 Ziffer 6 zu sanieren.

### § 5

#### Ausnahmen vom Anwendungsbereich

- (1) Die Regelungen dieser Verordnung finden keine Anwendung, wenn der Grundstücksbesitzer im Einzelfall gegenüber der Unteren Bodenschutzbehörde den Nachweis erbringt, dass auf dem konkreten Grundstück keine schädlichen Bodenveränderungen vorliegen bzw. die für die jeweilige Nutzung maßgeblichen Prüfwerte der BBodSchV nicht überschritten werden oder diese Bodenveränderungen durch eine Sanierung beseitigt wurden. Die Untersuchung ist nach der BBodSchV durchzuführen. Der Untersuchungsumfang kann im Einvernehmen mit der Unteren Bodenschutzbehörde angemessen begrenzt werden.
- (2) Die Untere Bodenschutzbehörde kann auf schriftlichen Antrag im Einzelfall Abweichungen von den Regelungen dieser Verordnung zulassen, wenn den inhaltlichen Regelungen des Bodenschutz- und Abfallrechts auf andere Weise entsprochen wird.

## **§ 6**

### **Nutzgärten und landwirtschaftliche Flächen**

- (1) In Nutzgärten sind die Handlungsempfehlungen der Anlage 2 Ziffer 7 zu beachten.
- (2) Hinsichtlich der landwirtschaftlichen Nutzung im Bodenplanungsgebiet sind die Anbauempfehlungen der Landwirtschaftskammer Niedersachsen in der jeweils aktuellen Fassung zu beachten, die auf der guten fachlichen Praxis basieren.

## **§ 7**

### **Bodenmanagement**

- (1) Ausgehobenes oder abgeschobenes okertypisch belastetes Bodenmaterial kann auf dem Grundstück, auf dem es angefallen ist, verwendet werden.
- (2) Okertypisch belastetes Bodenmaterial kann innerhalb des Bodenplanungsgebietes nach Maßgabe der Anlage 2 Ziffer 8 verwertet werden. Die beabsichtigte Verwertung ist der Unteren Bodenschutzbehörde unter Verwendung des Vordrucks gemäß Anlage 3 anzuzeigen. Ausgeschlossen sind Verwertungen auf Kinderspielflächen und in Nutzgärten.
- (3) Eine Verwertung nach Absatz 2 Satz 1 ist nicht zulässig, wenn die nachfolgenden Verwertungsobergrenzen im Bodenmaterial überschritten werden:  
Cadmium 50 mg/kg TS oder  
Blei 1.000 mg/kg TS.  
Die Untere Bodenschutzbehörde kann im Einzelfall von dem Verbot nach Satz 1 Ausnahmen aus Gründen des Allgemeinwohls zulassen.
- (4) Eine Verwertung innerhalb der übrigen Fläche des Stadtgebietes Braunschweig ist nur zulässig, wenn durch eine Beprobung im Einzelfall die Einhaltung der allgemein geltenden abfall- und bodenschutzrechtlichen Anforderungen belegt ist.
- (5) Erfolgt keine Verwertung des ausgehobenen oder abgeschobenen okertypisch belasteten Bodenmaterials gemäß Absatz 2 oder 3, ist es auf einer zugelassenen Anlage zu entsorgen.

## **§ 8**

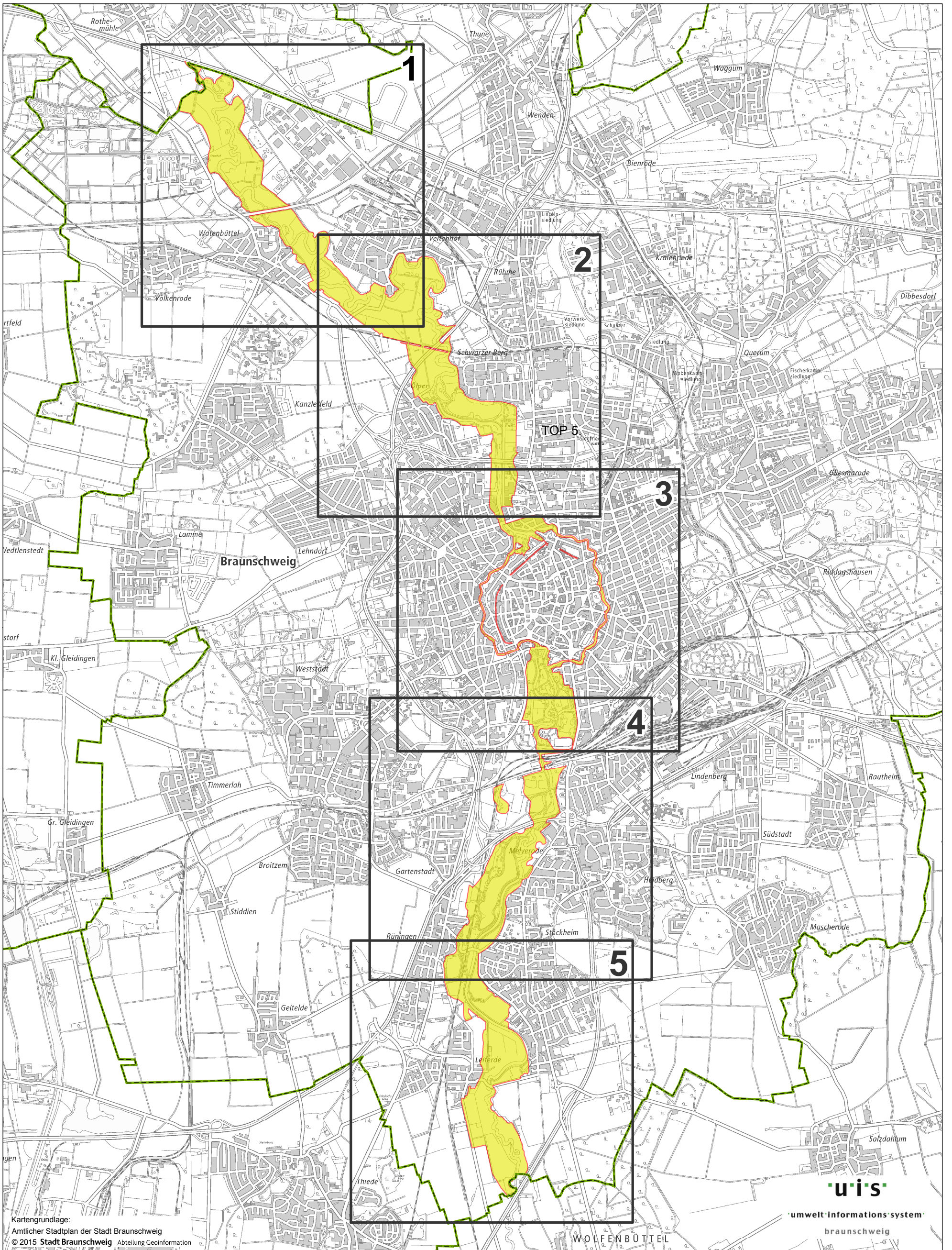
### **In-Kraft-Treten**

Diese Verordnung tritt am Tag nach ihrer Veröffentlichung im Amtsblatt für die Stadt Braunschweig in Kraft.

Braunschweig, den XX.XX.2015



**Der Oberbürgermeister**

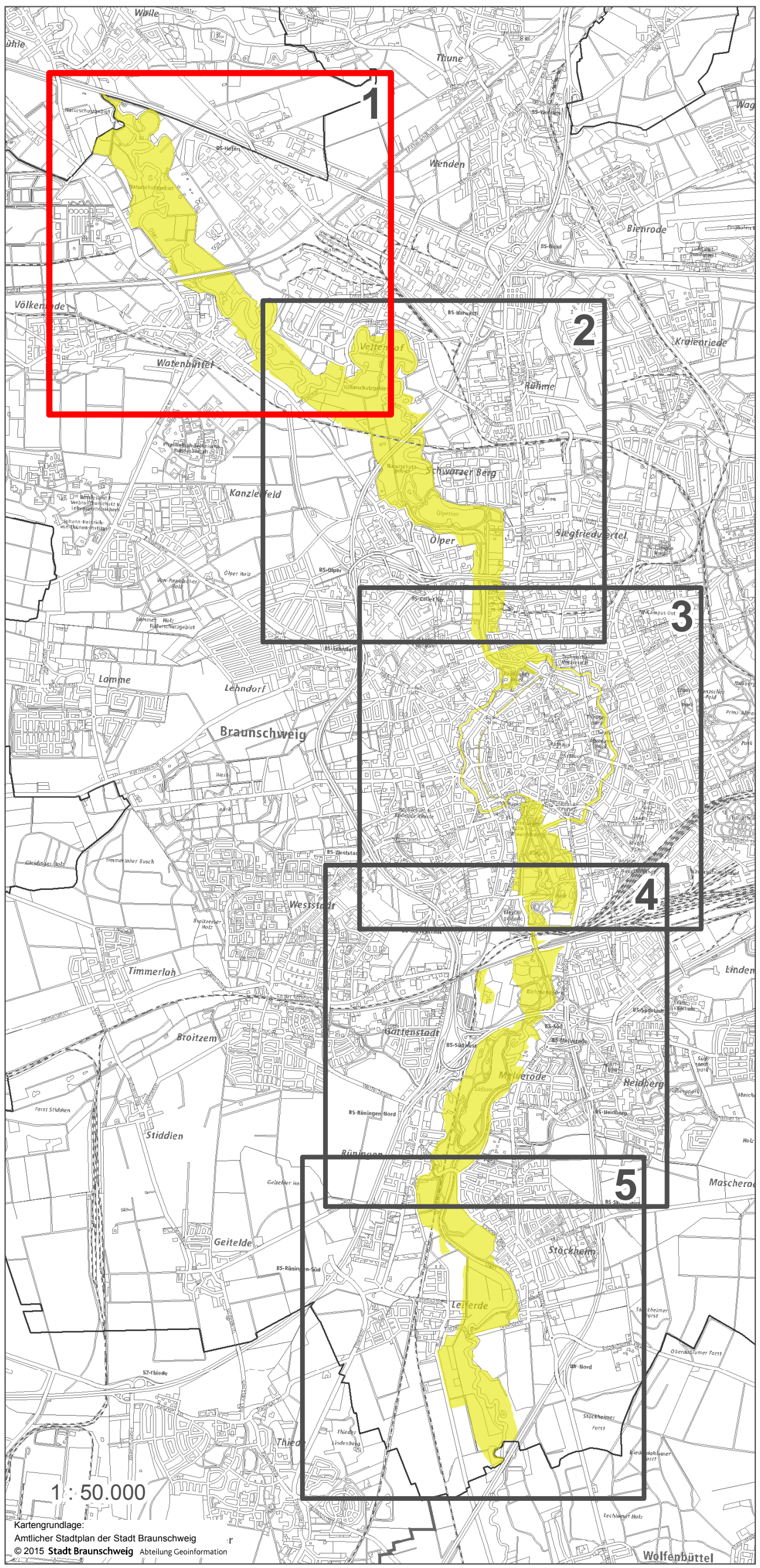






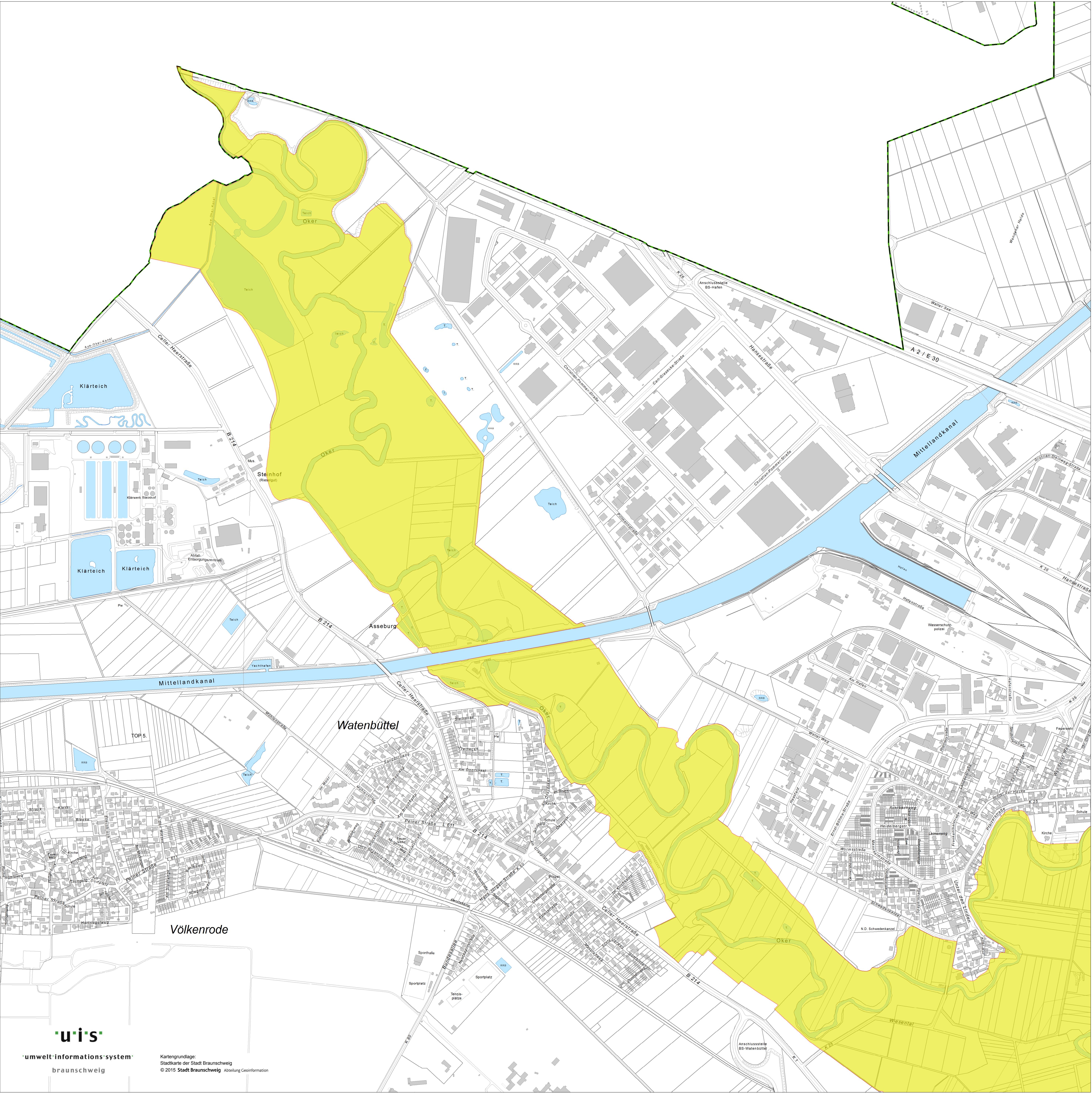
## Bodenplanungsgebiet Okeraue im Stadtgebiet Braunschweig

-  Festgesetztes Bodenplanungsgebiet
-  Stadtgrenze



1 : 5.000

0 200 400 600 800 m

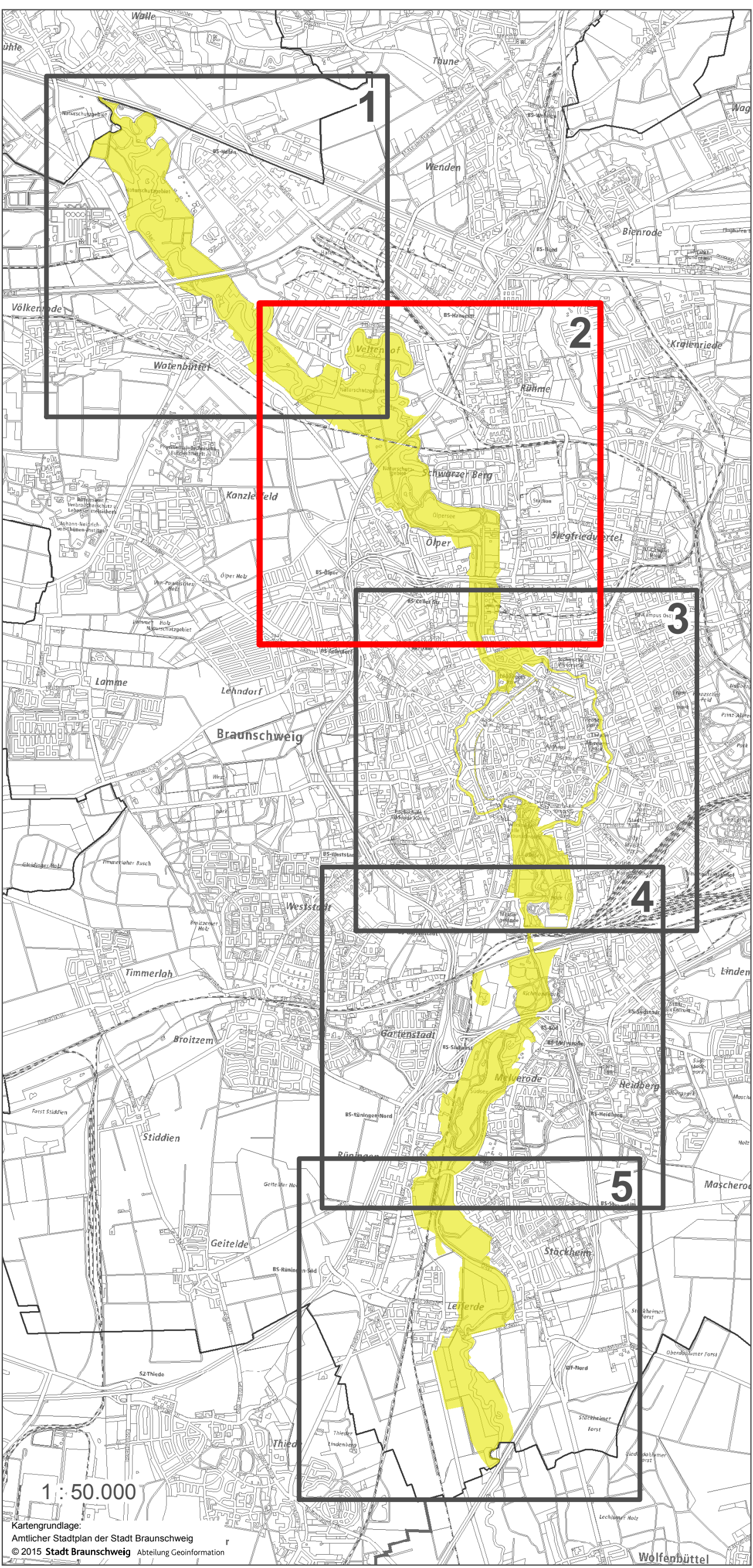




## Bodenplanungsgebiet Okeraue im Stadtgebiet Braunschweig

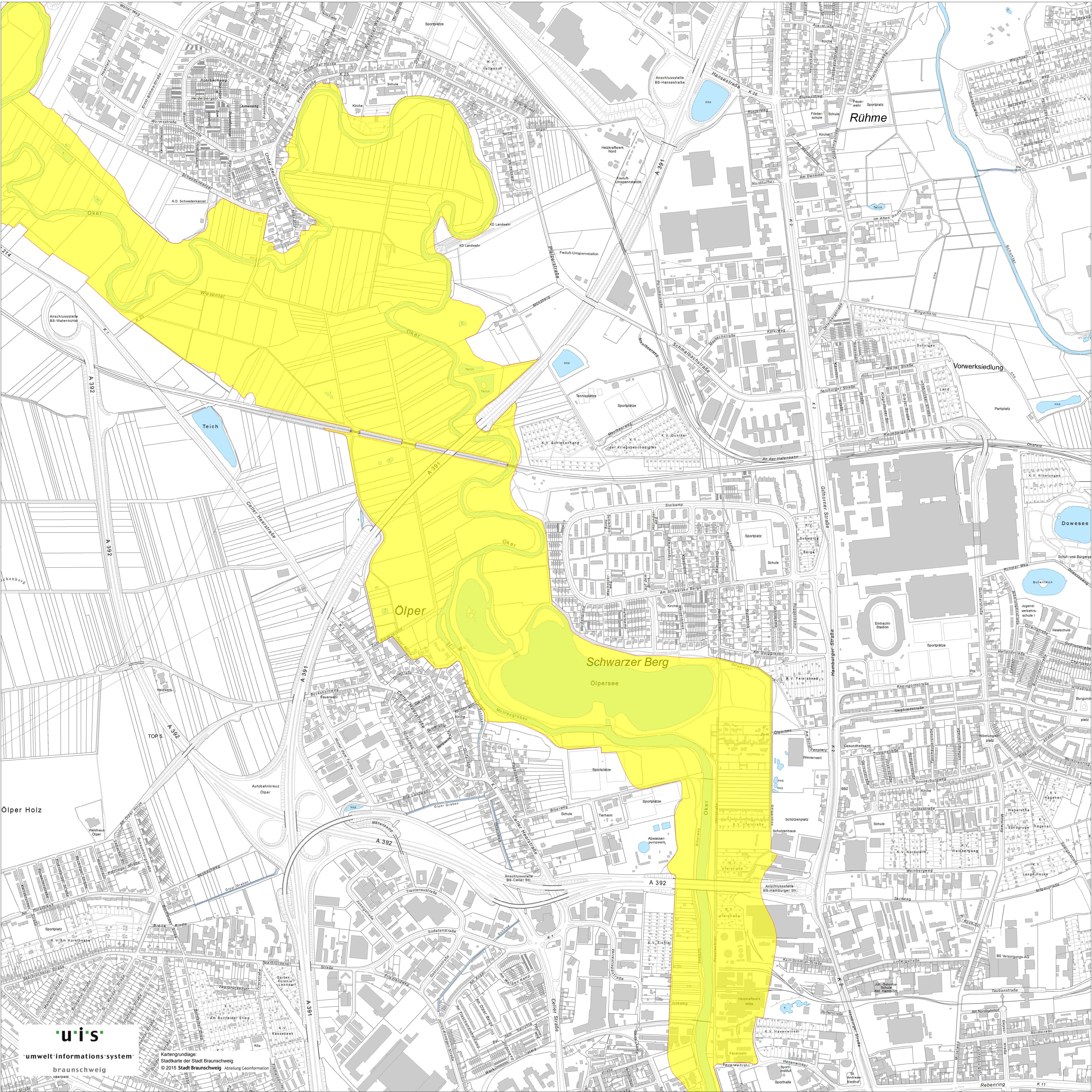
 Festgesetztes Bodenplanungsgebiet

 Stadtgrenze



1 : 5.000

0 200 400 600 800m

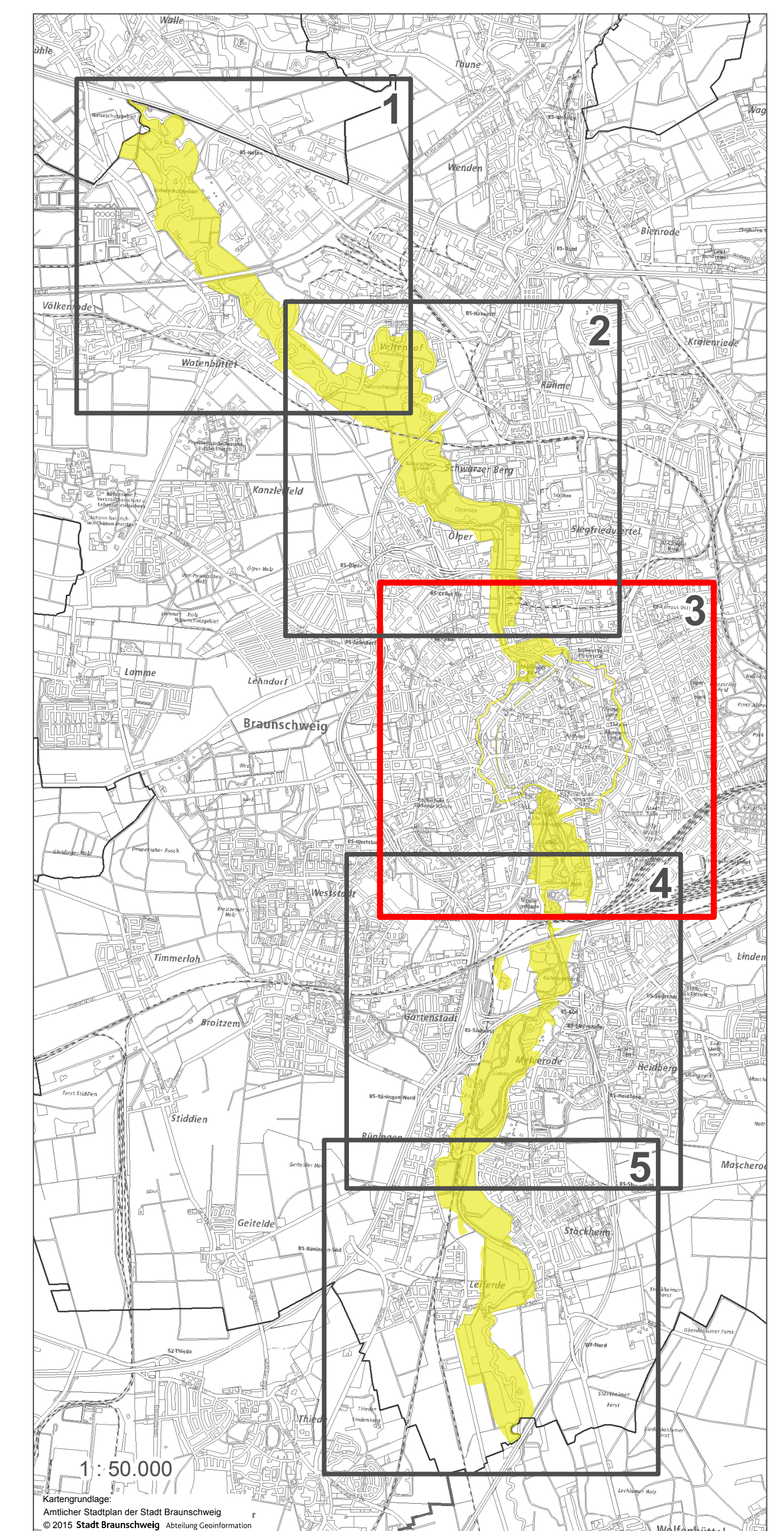
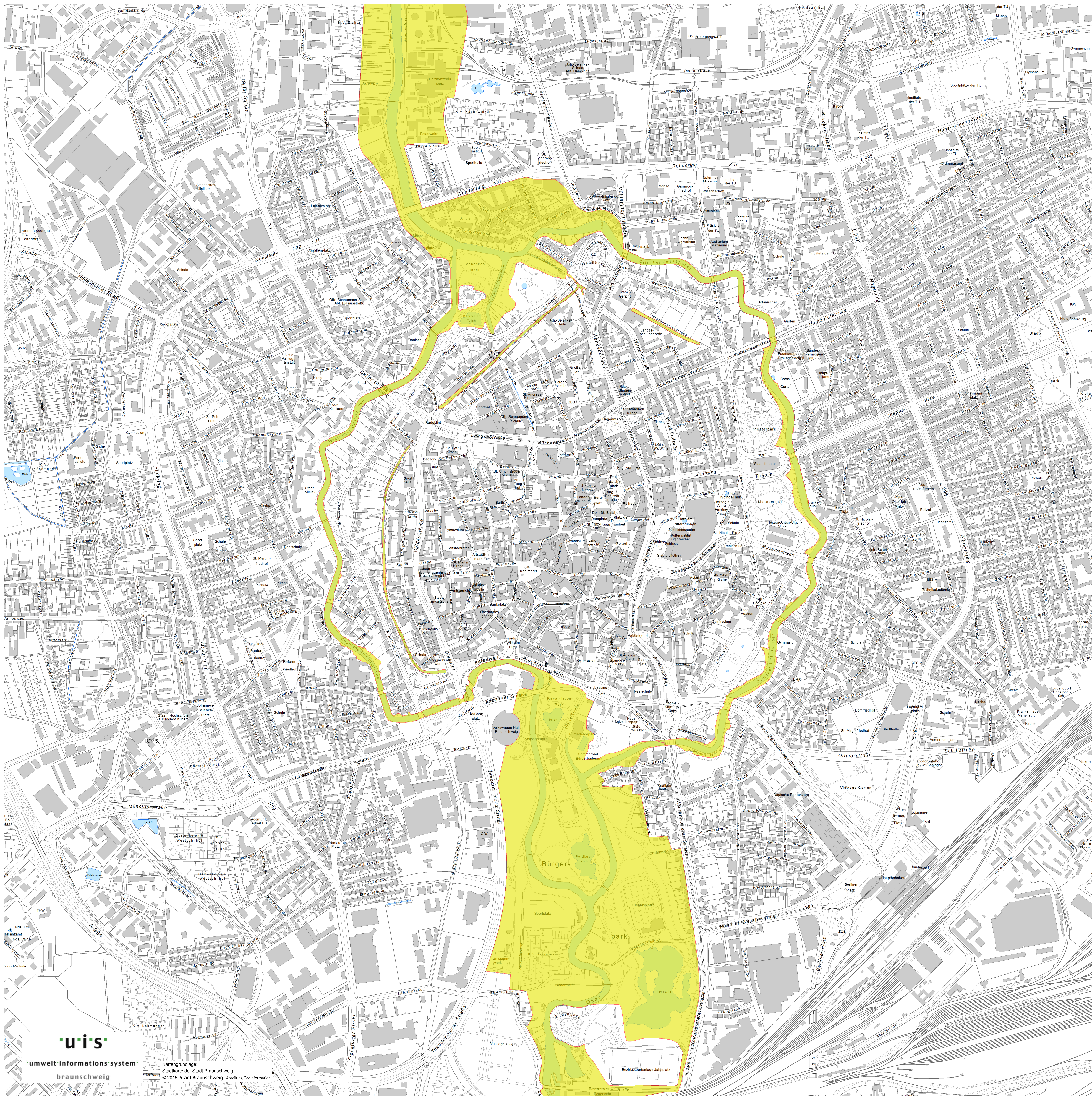




## Bodenplanungsgebiet Okerawe im Stadtgebiet Braunschweig

 Festgesetztes Bodenplanungsgebiet

 Stadtgrenze



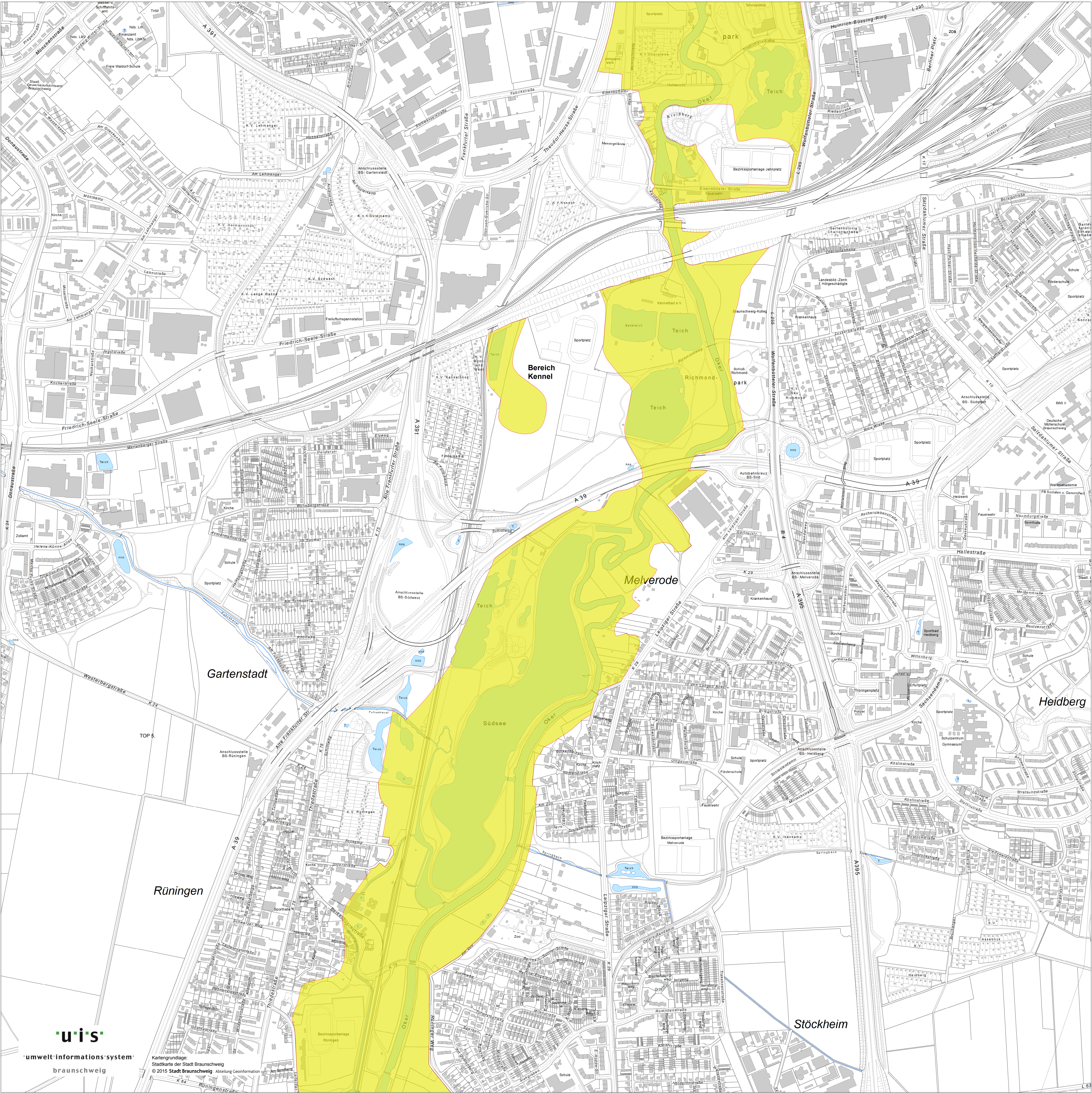
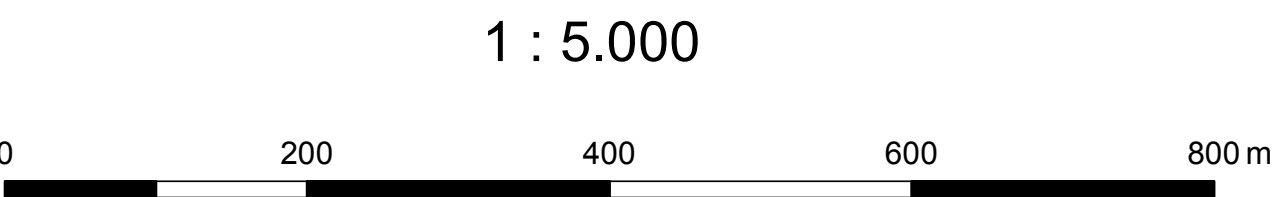
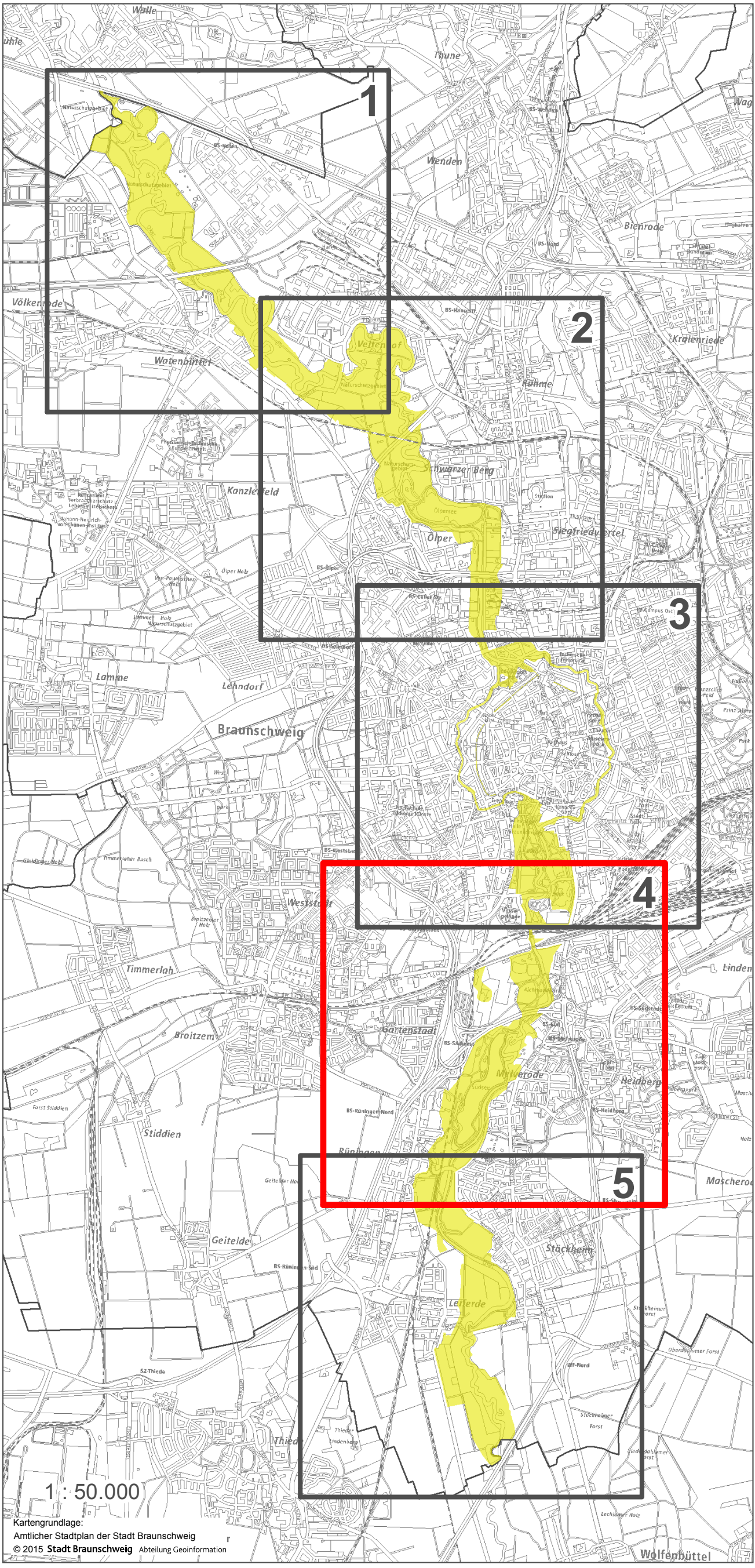
1 : 5.000

0 200 400 600 800 m





Bodenplanungsgebiet Okerawe  
im Stadtgebiet Braunschweig

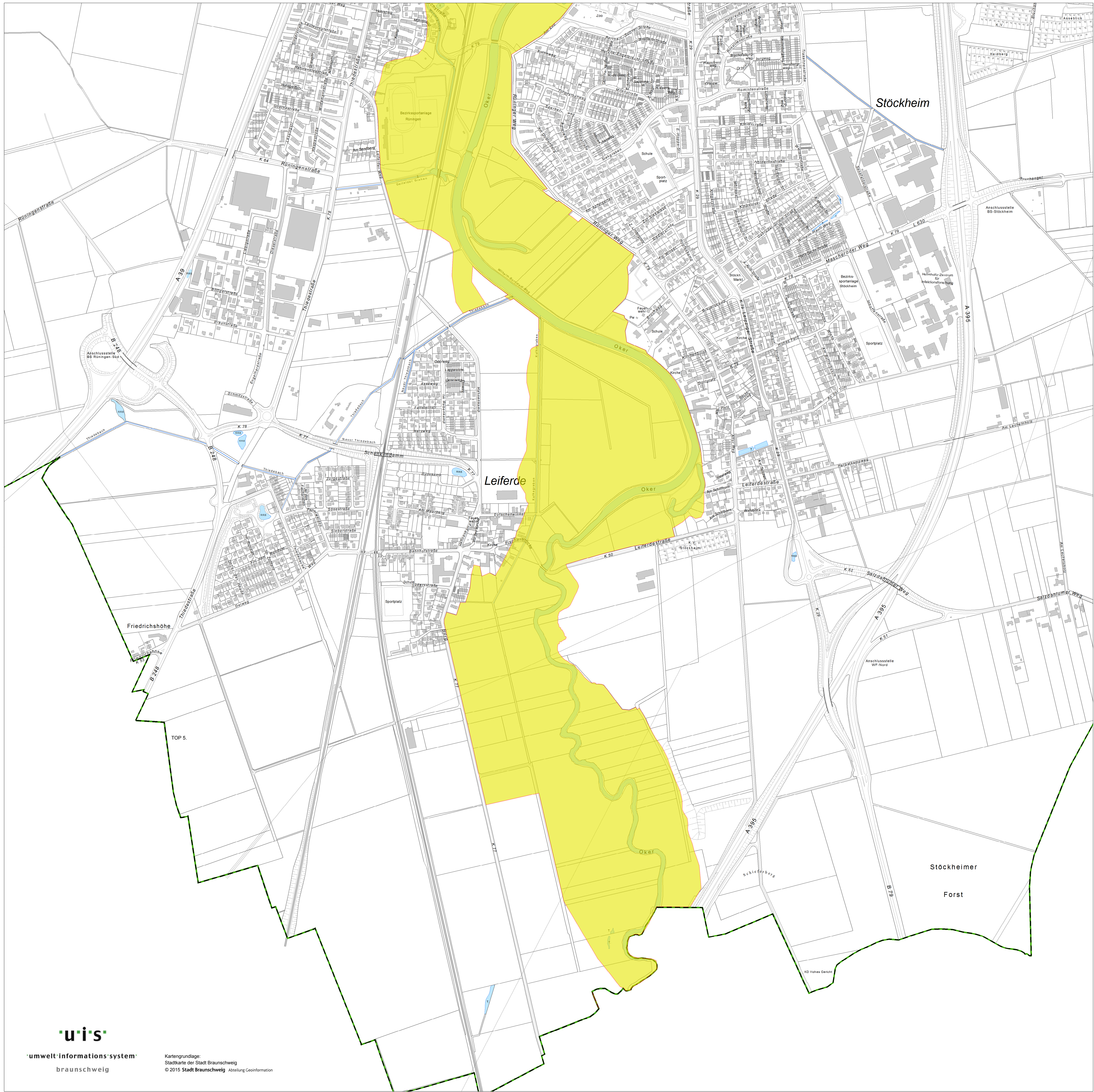
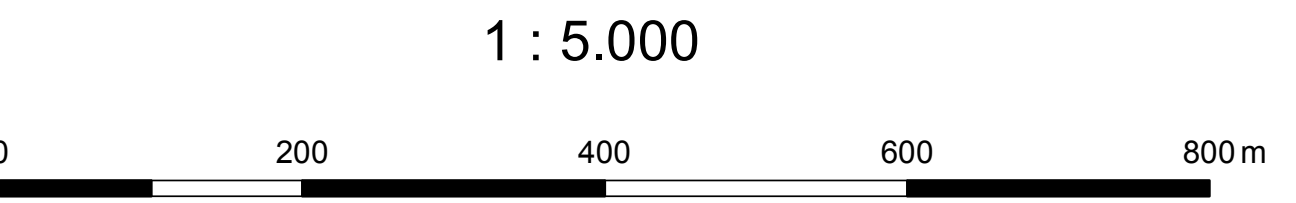
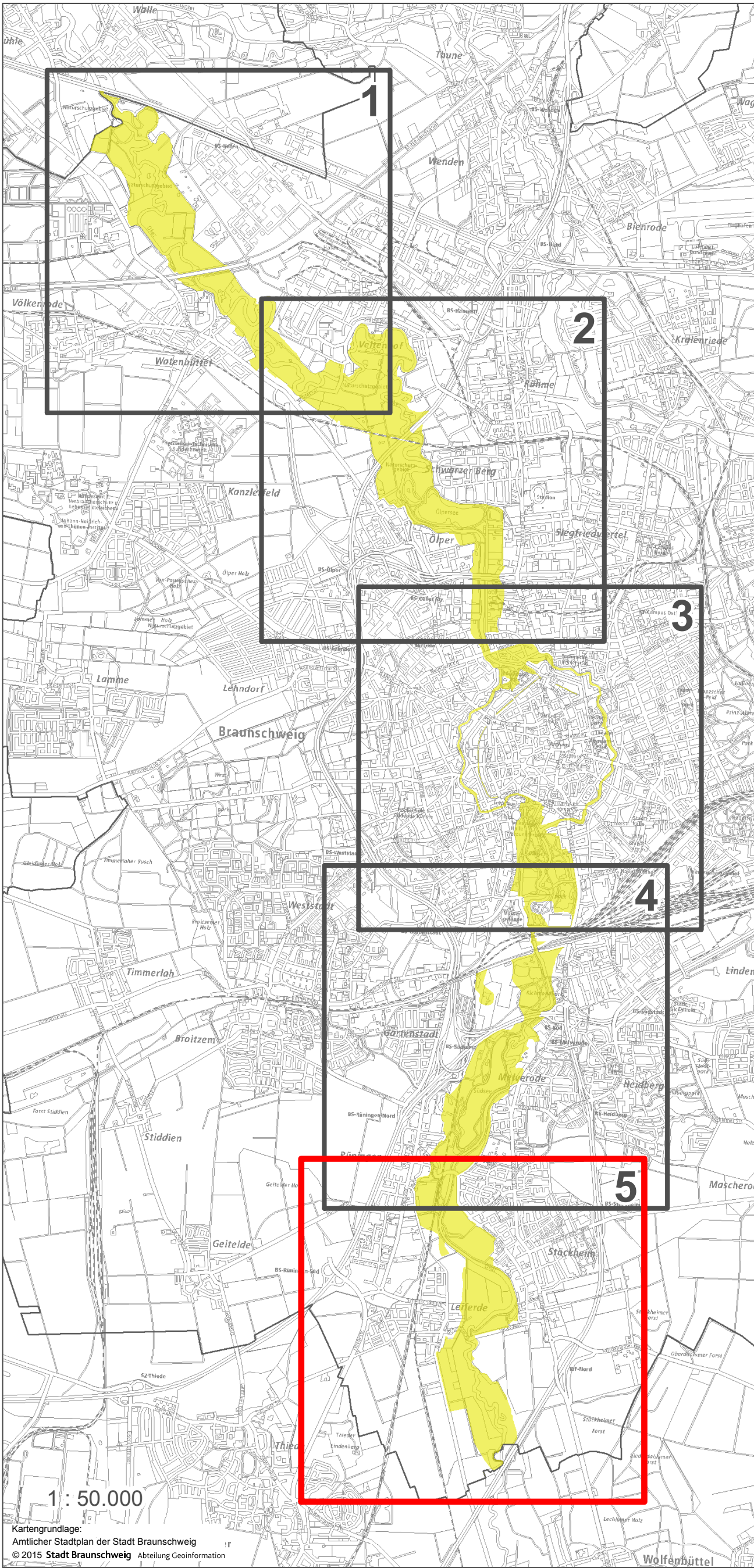
- Festgesetztes Bodenplanungsgebiet
- Stadtgrenze





# Bodenplanungsgebiet Okeraue im Stadtgebiet Braunschweig

-  Festgesetztes Bodenplanungsgebiet
-  Stadtgrenze





## E N T W U R F

## Anlage 2

der Verordnung des „Bodenplanungsgebietes Okeraue im Stadtgebiet Braunschweig“**Anbau-, und Verhaltensempfehlungen; Sanierungen, Bodenmanagement****1 Schwermetallgehalt der Böden**

Schwermetalle gehören zum natürlichen Stoffbestand und sind in allen Böden, pflanzlichen und tierischen Organismen enthalten. Die meisten Böden Niedersachsens weisen im Mittel Normalwerte von 0,2 bis 0,4 mg Cadmium und 20 bis 40 mg Blei je kg lufttrockenem Boden auf.

**2 Pflanzenverfügbare Schwermetalle**

Nicht der gesamte Schwermetallgehalt des Bodens steht der Pflanze uneingeschränkt zur Verfügung. Schwermetalle liegen im Boden in unterschiedlichen Bindungsformen vor, die zum größten Teil vom pH-Wert und Humusgehalt des Bodens abhängig sind. Nur in bestimmter Bindungsform können die Schwermetalle von der Pflanze aufgenommen und somit angereichert werden.

Eine Aufnahme von Schadstoffen kann auch durch äußerliche Anlagerungen an die Pflanzenoberfläche erfolgen. Ursachen hierfür sind u. a. Verschmutzungen mit belastetem Bodenmaterial (z. B. durch Spritzwasser oder direkten Bodenkontakt). Besonders gefährdet gegenüber Verschmutzungen bzw. äußerlicher Schadstoffanlagerungen sind Pflanzen mit langer Wachstumszeit und rauer Blattoberfläche.

Eine extrem hohe Cadmiumbelastung des Bodens führt zu Wachstumsstörungen bei den dort angebauten Kulturpflanzen. Die Schadsymptome an den Pflanzen reichen von Aufhellung über Vergilbung und Absterben von Blatträndern und -spitzen bis zum Totalausfall. Nicht jede Schwermetallbelastung führt zu Veränderungen der Pflanze, so dass auch gesund aussehende Pflanzen und Früchte hohe Schwermetallbelastungen aufweisen können.

**3 Gesundheitliche Gefahren**

Einige Schwermetalle wie z. B. Kupfer und Zink sind als Spurenelemente für Pflanzen und Tiere lebensnotwendig, andere, wie Blei und Cadmium, sind nicht notwendig, werden aber ebenfalls von den Pflanzen in unterschiedlichem Maße aufgenommen und gelangen in die Nahrungskette.

Neuere Gefährdungsabschätzungen und Untersuchungen zu den durchschnittlichen Lebensmittelgehalten grenzen das Problem der Schwermetalle vorwiegend auf Cadmium und Blei ein. Für diese beiden Schwermetalle besteht die Gefahr, dass bei einseitiger Ernährung und gesundheitlicher Exposition die Grenzwerte der Weltgesundheitsorganisation (WHO) für die Schwermetallaufnahme überschritten werden.

**Blei:** stört die Entwicklung des kindlichen Nervensystems und kann bei erhöhter Aufnahme auch verschiedene Störungen beim Erwachsenen verursachen (Blutbild, Magen-Darm, Muskulatur, Nervensystem)

**Cadmium:** kann grundsätzlich zu einem erhöhten Risiko der Erkrankung an bösartigen Tumoren – insbesondere Nierentumoren – führen. Auch allgemeine Schädigungen der Nieren mit Zunahme von Hochdruckkrankheiten des Herzkreislaufsystems sind zu befürchten.

## E N T W U R F

## Anlage 2

der Verordnung des „Bodenplanungsgebietes Okeraue im Stadtgebiet Braunschweig“

Entscheidend für die Belastung des Menschen sind Art und Umfang des Gesamtverzehr und nicht der einzelne Schwermetallgehalt der Lebensmittel. Daraus folgt, dass es für einzelne Lebensmittel- bzw. Lebensmittelgruppen, die für den Eigenverzehr hergestellt werden, keine toxikologisch abgesicherten Höchstmengen bzw. Richtwerte geben kann. Dies wäre nur dann möglich, wenn auch die verzehrte Menge konstant gehalten werden könnte.

**4 Bodenrichtwerte**

Zur Bewertung von Schadstoffen im Boden sind in der Bundes-Bodenschutz und Altlastenverordnung vom 12. Juli 1999 Prüfwerte festgelegt worden. Je nach Nutzungsart des Bodens kann so das Gefährdungspotential eingeschätzt werden. So ist beispielsweise der Boden von Haus-, Klein- oder Kindergartenbereichen im Vergleich zu Gewerbe- und Industrieflächen anders zu beurteilen.

Zur gesundheitlichen Bewertung von Kleingärten, in denen eine komplexe Nutzung wie Bodenbearbeitung, Anbau von Nahrungspflanzen und Spielen von Kleinkindern stattfindet, müssen die für diese Nutzungsart wichtigen Wirkungspfade (Schadstoffwege) berücksichtigt werden. Dieses sind der sogenannte Direktpfad „Boden → Mensch“ und der Pfad „Boden → Pflanze → Mensch“.

**5 Sanierungsmaßnahmen**

Bei den gesundheitsschädlichen Schwermetallbelastungen in den Böden geht es insbesondere darum, die Aufnahme von Boden zu minimieren. Der seltene und kurzfristige Kontakt mit dem Boden ist unbedenklich. Die empfindlichste Personengruppe sind Kleinkinder.

Böden, die durch Gehwege, Steinplatten und ähnliche Beläge überdeckt sind, gelten als ausreichend gesichert. Es ist zu beachten, dass der darunter befindliche, belastete Boden bei zukünftigen Baumaßnahmen nicht auf bereits sanierte Flächen aufgebracht wird.

Notwendige Genehmigungen nach anderen Rechtsvorschriften werden durch die vorliegende Bodenplanungsgebietsverordnung nicht ersetzt. Die Untere Wasserbehörde der Stadt Braunschweig ist vor der Durchführung von Maßnahmen zu beteiligen, wenn Gewässer betroffen sind.

**6 Sanierung von Kinderspielflächen**

Kleinkinder stellen aufgrund ihrer erhöhten Empfindlichkeit gegenüber Umweltbelastungen eine besonders zu schützende Gruppe dar. Für diese Personengruppe muss darauf gedrungen werden, die zusätzliche Zufuhr von Schwermetallen über das Umfeld des Kindes so niedrig wie möglich zu halten. Das sog. Pica-Verhalten, d. h. die absichtliche oder auch beiläufige Bodenaufnahme (Bodenessen) über den Hand-zu-Mund-Kontakt, ist bei Kleinkindern besonders ausgeprägt.

Kinderspielflächen für Bewegungsspiele sind mit sauberem Boden abzudecken. Der Boden darf die in der BBodSchV aufgeführten Prüfwerte für Kinderspielflächen nicht überschreiten. Die Mächtigkeit der aufgetragenen Bodenschicht muss mindestens 10 cm betragen. Auf eine Abdeckung kann dann verzichtet werden, wenn eine geschlossene Rasenfläche existiert, so dass die beiläufige Bodenaufnahme durch Kleinkinder grundsätzlich ausgeschlossen werden kann. Sollte eine Trennung von Bereichen für Grabespiele und Bewegungsspiele nicht möglich sein, muss die Mächtigkeit der Schicht sauberen Bodens 35 cm betragen.

Sandkästen sind so zu gestalten, dass eine Vermischung mit belastetem Boden durch Grabesperren mit wasserdurchlässigen Materialien (z. B. Grobkies 0/63, Mineralsubstrate) oder

## E N T W U R F

## Anlage 2

der Verordnung des „Bodenplanungsgebietes Okeraue im Stadtgebiet Braunschweig“

Geotextilien verhindert wird. Durch seitliche Barrieren ist auch die Vermischung mit Boden aus dem angrenzenden Bereich zu verhindern.

## 7 Empfehlungen für Nutzgärten

Wissenschaftliche Untersuchungen haben gezeigt, welche Pflanzenarten bei Bodenbelastung in besonderem Maße erhöhte Schwermetallgehalte aufweisen. Durch Anbau- und Verzehrbeschränkungen für diese Obst- und Gemüsearten können erhöhte Schwermetallaufnahmen mit der Nahrung verringert oder vermieden werden.

Hohe Anreicherung		Mäßige Anreicherung		Niedrige Anreicherung	
Blei	Cadmium	Blei	Cadmium	Blei	Cadmium
Endivie Erdbeeren Johannisbeeren Möhren Petersilie Radieschen Rettich Stachelbeeren	Endivie Mangold Schnittlauch Sellerie Spinat Weizen	Apfel Blumenkohl Broccoli Chinakohl Feldsalat Gerste Grünkohl Hafer Kohlrabi Kopfsalat Mangold Porree Rhabarber Roggen Rosenkohl Rotkohl Sauerkirsche Schnittlauch Schwarzwurzel Sellerie Spinat Spitzkohl Weißkohl Weizen Wirsing Zwiebel	Blumenkohl Broccoli Chinakohl Erdbeere Grünkohl Hafer Johannisbeeren Kohlrabi Kopfsalat Meerrettich Möhren Petersilie Roggen Rote Beete Schwarzwurzel Tomate	Buschbohne Erbse Gurke Kartoffel Stangenbohne Tomate Wein Zucchini	Apfel Birne Buschbohne Erbse Feldsalat Gerste Gurke Holunderbeere Kartoffel Kürbis Paprika Radieschen Rotkohl Sauerkirsche Spitzkohl Wein Weißkohl Wirsing Zucchini Zwiebel
Basis: LUÄ, 2006 und AK "Bodenbelastung" der Bund/Länder-Arbeitsgemeinschaft Bodenschutz (LABO)					

Grundsätzlich sollte nur gründlich gewaschenes oder geschältes Obst und Gemüse verzehrt werden.

Küchenkräuter und Zwiebeln weisen zwar relativ häufig erhöhte Schwermetallgehalte auf. Da sie in der Regel zur Würzung von Speisen verwendet werden, erfolgt mit ihrem Verzehr wegen der geringen Mengen in der Regel keine erhöhte Schwermetallbelastung.

## E N T W U R F

## Anlage 2

der Verordnung des „Bodenplanungsgebietes Okeraue im Stadtgebiet Braunschweig“

Um zu vermeiden, dass bodennah wachsende Pflanzen (z. B. Erdbeeren) oberflächlich mit belastetem Erdreich verschmutzt werden, sollte zu deren Schutz Mulch, Stroh oder Folie verwendet werden.

**Bodenbearbeitung, Kalkung**

Bei Verbleib des vorhandenen Bodens sollte besonders auf den Erhalt des Kalkgehaltes geachtet werden, um den Boden-pH-Wert möglichst konstant bei pH 7,2 zu halten. Dadurch wird die Aufnahme und Anreicherung von Blei und Cadmium in Pflanzen erschwert bzw. verzögert. Eine regelmäßige Kalkung des Bodens (alle drei Jahre) nach einer vorhergehenden Bodenuntersuchung wird empfohlen.

Eine Kompostierung von Gartenabfällen wie z. B. Rasenschnitt ist weiterhin möglich. Hierdurch erfolgt keine weitere Anreicherung der Schwermetalle im Boden.

**Hochbeete**

Bei der Beschränkung des Nutzpflanzenanbaus auf Hochbeete können Sanierungsmaßnahmen vermieden werden. Das Hochbeet soll aus sauberem Bodenmaterial aufgebaut sein.

**Sanierung von Nutzgärten**

Bei der Sanierung sollten mindestens 60 cm sauberes Bodenmaterial ausgetauscht oder aufgebracht werden, da hier der Boden auch umgegraben werden soll und die dort wachsenden Pflanzen auch tiefere Wurzeln ausbilden können. Im Überschwemmungsgebiet besteht die Gefahr einer erneuten Verunreinigung.

**8 Bodenmanagement**

Die Verwertung des okertypisch belasteten Bodenmaterials ist innerhalb des Bodenplanungsgebietes zulässig. Ausgenommen sind Verwertungen auf Kinderspielflächen und Nutzgärten. Jede Verwertung des Bodenmaterials ist der Unteren Bodenschutzbehörde spätestens zwei Wochen vor Beginn der Maßnahme schriftlich anzuzeigen.

Mit Ausnahme der Verwendung, Zwischenlagerung und Umlagerung von Bodenmaterial auf dem Herkunftsgrundstück haben die Grundstücksbesitzer des Anfall- und Einbaugrundstücks die Verwertung von Bodenmaterial im Bodenplanungsgebiet mit dem nachstehenden Beleg nachzuweisen. Folgende Angaben sind zwingend erforderlich:

- Angaben zum Herkunftsgrundstück (Eigentümer, postalische Anschrift, Gemarkung, Flur, Flurstück)
- Menge des anfallenden Bodens
- Art der Verwertungsmaßnahme
- Angaben zum Einbaugrundstück (Eigentümer, postalische Anschrift, Gemarkung, Flur, Flurstück)
- Angaben über den Beförderer
- Beginn und Ende der Maßnahme

Die Belege sind vor Beginn der Durchführung der Maßnahme zu erstellen und drei Jahre aufzubewahren.

Notwendige Genehmigungen nach anderen Rechtsvorschriften werden nicht ersetzt.

Anlage 3  
der Verordnung des „Bodenplanungsgebietes Okeraue im Stadtgebiet Braunschweig“

**Hinweis:**

Die Belege sind vor Beginn der Verwertung zu erstellen, von allen Beteiligten zu führen und 3 Jahre aufzubewahren.

**Beleg über die Verwertung von Boden innerhalb des Bodenplanungsgebietes**

<b>Verantwortlicher für die Bodenbewegung</b> (vollständige Anschrift)	
<b>Anfallstelle</b> (postalische Anschrift oder Gemarkung, Flur, Flurstück)	
<b>Menge des anfallenden Bodens</b> (Angabe in t oder m³)	
<input type="checkbox"/> Der Boden stammt nicht von einem Altstandort oder von einer Altablagerung.	
<input type="checkbox"/> Gütenachweis bzw. Analysenergebnisse sind beigelegt.	
<b>Beförderer</b> (vollständige Anschrift)	
<b>Angaben zum Einbaugrundstück</b> (Eigentümer, postalische Anschrift oder Gemarkung, Flur, Flurstück)	
<b>Art der Verwertungsmaßnahme</b> <input type="checkbox"/> Geländemodellierung <input type="checkbox"/> Lärmschutzwall <input type="checkbox"/> Straßenunterbau <input type="checkbox"/> sonstiges: _____	
<b>Künftige Nutzung der Einbaufäche</b> <input type="checkbox"/> Wohnen <input type="checkbox"/> gewerblich <input type="checkbox"/> keine Nutzung <input type="checkbox"/> sonstiges: _____	
<b>Beginn der Maßnahme:</b>	<b>Ende der Maßnahme:</b>

Ich bestätige die Richtigkeit und Vollständigkeit meiner Angaben.

\_\_\_\_\_  
 (Datum, Unterschrift des Verantwortlichen)

Ich bestätige, dass die Fläche, auf der der Boden eingebaut werden soll, nicht als Kinderspielfläche oder Nutzgarten genutzt wird.

\_\_\_\_\_  
 (Datum, Unterschrift des Annehmenden)