

Betreff:

Bebauungsplan "Meerberg", LF 21
Umsetzung des externen Ausgleichs südlich von Broitzem

Organisationseinheit:

Dezernat III
61 Fachbereich Stadtplanung und Umweltschutz

Datum:

29.11.2016

Beratungsfolge

Stadtbezirksrat im Stadtbezirk 211 Stöckheim-Leiferde (zur Kenntnis) 17.11.2016

Sitzungstermin

Status

Ö

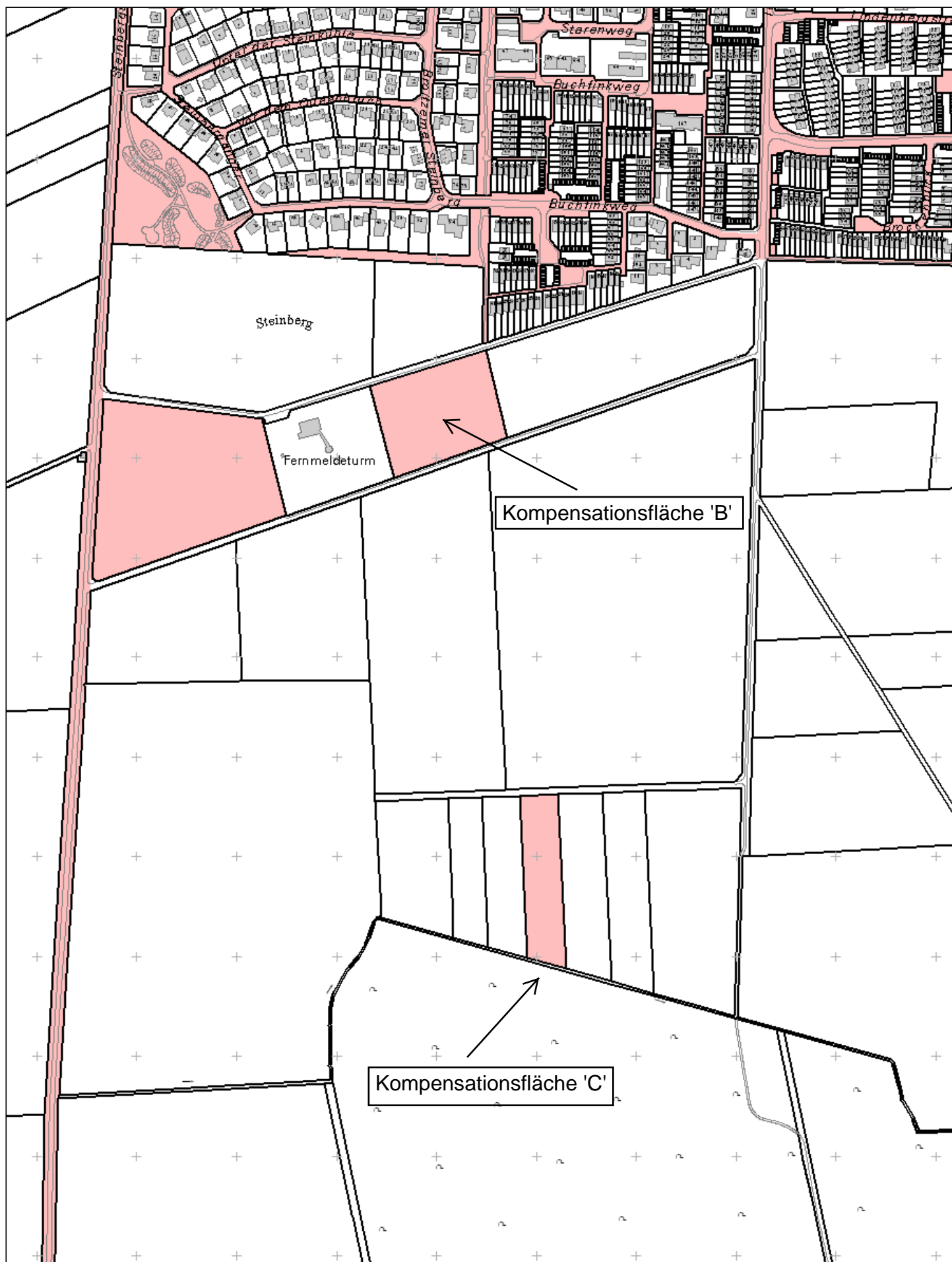
Sachverhalt:

Auf Basis der Festsetzungen des Bebauungsplanes Leiferde LF 21 „Meerberg“ sind externe Kompensationsmaßnahmen im Bereich südlich von Broitzem umzusetzen. Im Rahmen des naturschutzfachlichen Ausgleichs erfolgt dies durch die Anlage von Feldhecken, die Umwandlung von Acker in Extensivgrünland sowie die Herrichtung von Blühstreifen zum Schutz des Feldhamsters.

Die Maßnahmen werden ab Ende 2016 bzw. Anfang 2017 umgesetzt.

Leuer

Anlage/n: Lageplan, Ausführungsplan



LAGEPLAN

Maßstab: 1:5000

0 50 100 150 Meter
Der angegebene Maßstab ist in der Karte zu prüfen



Stadt



Braunschweig

Fachbereich Stadtplanung
und Umweltschutz,
Abteilung Geoinformation



Übersicht der Planungsbereiche, M.: 1:5000

Pflanzenliste:
Strauchartige Gehölze / Feldgehölze West + Ost

amo	Amelanchier ovalis	175,00	St
coa	Corylus avellana	100,00	St
cri	Crataegus laevigata	150,00	St
crm	Crataegus monogyna	150,00	St
eue	Euonymus europaea	75,00	St
loc	Lonicera caprifolium	50,00	St
roa	Rosa arvensis	125,00	St
roc	Rosa canina	125,00	St
rhc	Rhamnus cartharticus	150,00	St
rui	Rubus idaeus	100,00	St
san	Sambucus nigra	100,00	St
vil	Viburnum lantana	50,00	St
		1350,00	St

Baumartige Gehölze
im Kernbereich Feldgehölze West + Ost

ACC	Acer campestre	10,00	St
ACP	Acer pseudoplatanus	5,00	St
BEP	Betula pendula	5,00	St
CAB	Carpinus betulus	5,00	St
PRA	Prunus avium	10,00	St
PRP	Prunus padus	5,00	St
QUR	Quercus robur	10,00	St
		50,00	St

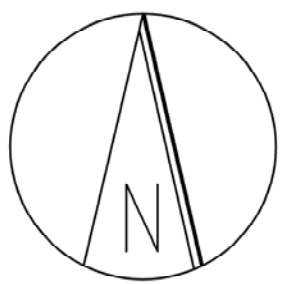
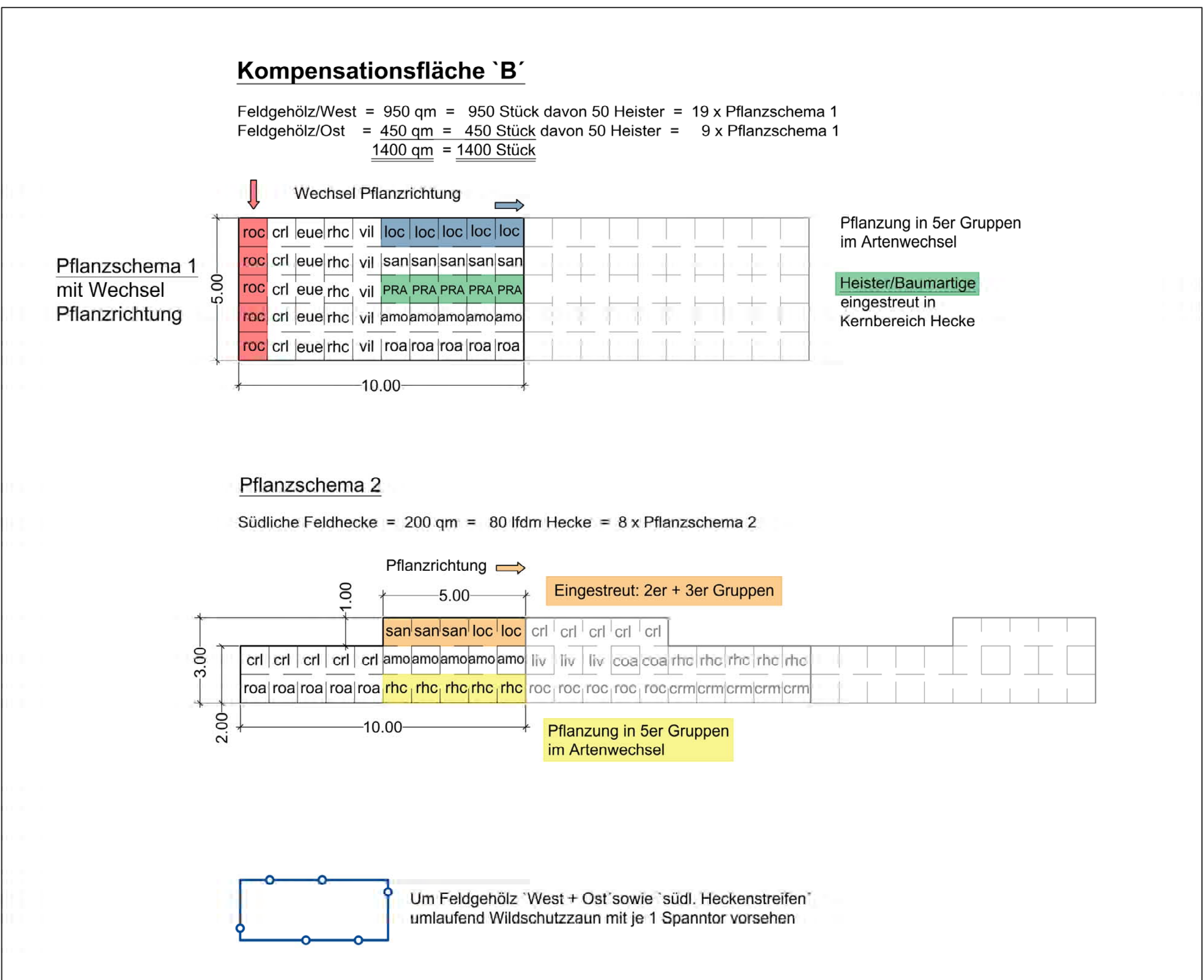
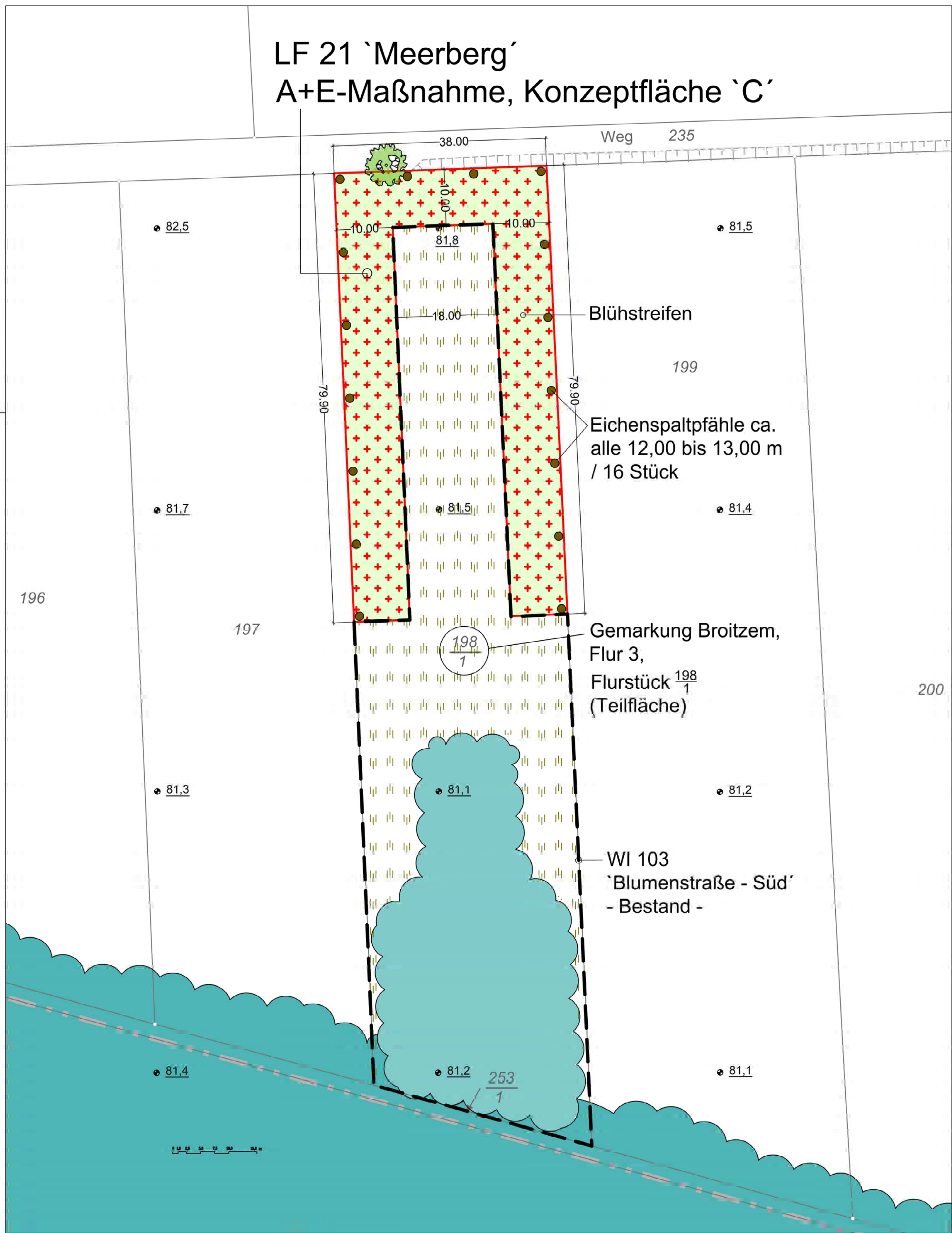
Strauchartige Gehölze / süd. Heckenstreifen
Pflanzung in 5er Gruppen:

aov	Amelanchier ovalis	25,00	St
cri	Crataegus laevigata	25,00	St
crm	Crataegus monogyna	25,00	St
roa	Rosa arvensis	25,00	St
roc	Rosa canina	25,00	St
rhc	Rhamnus cartharticus	25,00	St
		150,00	St

Eingestreut 2-3er Gruppen:

coa	Corylus avellana	10,00	St
liv	Ligustrum vulgare	10,00	St
loc	Lonicera caprifolium	10,00	St
san	Sambucus nigra	10,00	St
vil	Viburnum lantana	10,00	St
		50,00	St

93,4 vorh. Höhe



Stadt  Braunschweig

Fachbereich Stadtplanung und Umweltschutz
Abt. 61.7 Stadtgrün-Planung und Bau
Objektplanung & Baudurchführung
Auguststr. 9 - 11, 38100 Braunschweig

Projekt: Leiferde, LF 21 - Meerberg: A + E-Maßnahme

Plan: Gemarkung Broitzem, Flur 3, Flurstück 190 + 198/1

Kartengrundlagen: Stadtgründungsplan der Stadt Braunschweig, erstellt auf Grundlage der Liegenschaftskarte 1:5000 © 2015 Stadt Braunschweig, Kartierung Geographisches Institut der Leibniz-Universität Hannover

Kostenstelle: 610-7200 Maßstab: 1 : 500

Bauleitung: Thomas Hehne Plan-Nr.: 5.1 - Index 1

gezeichnet: 12.09.2014 Pape

bearbeitet: Juni 2014 Hehne gesehen:

P:\GRUEN_PLANUNG\OBJEKT_PLANUNG\Leiferde_Meerberg_LF 21_A u E_2019\Planung\Leiferde_Meerberg_A u E_Broitzem_Steinberg_151203

1	27.09.2016	Pape	Lage der Pflanzflächen (West+Ost) verändert
Index:	Datum:	Name:	Änderung: