

Betreff:

Bedarf an Jugendspielplätzen im Stadtbezirk 321

Organisationseinheit:

Dezernat V
51 Fachbereich Kinder, Jugend und Familie

Datum:

01.02.2017

Beratungsfolge

Stadtbezirksrat im Stadtbezirk 321 Lehdorf-Watenbüttel (zur
Kenntnis)

Sitzungstermin

01.02.2017

Status

Ö

Sachverhalt:

Zur Anfrage der CDU-Fraktion vom 20.01.2017 wird wie folgt Stellung genommen:

In seiner Sitzung vom 16.11.2016 fragte der SBR 321 Lehdorf-Watenbüttel an, in wieweit die Verwaltung den Bedarf an Jugendspielplätzen im Stadtbezirk 321 in den statistischen Bezirken 29-35 und 60 in Hinblick auf die Bevölkerungsentwicklung der 0- bis 18-Jährigen als gedeckt ansieht.

Der Stadtbezirk 321 wird unterteilt in die Spielplatzbereiche (Kinder- und Jugendspiel) 29-1 bis 35-3 und 60-1-1 bis 60-3 lt. Spielplatzplan der Stadt Braunschweig (Siehe Anlage 1)

Die Stadtteile Kanzlerfeld und Ölperholz sind mit 6.178m² bzw. 1.899 m² an Jugendspielfläche über den Mindestbedarf hinaus gut bis sehr gut versorgt. Die Stadtteile Lehdorf, Lamme, Völkenrode und Watenbüttel weisen jedoch Fehlbedarfe in den einzelnen Spielplatzbereichen auf.

Detaillierte Informationen zu den einzelnen Spielplatzbereichen sind der Anlage 2 zu entnehmen. Die negativen Zahlen in der Spalte Fehlbedarf beschreiben Spielplatzbestand, der mehr Spielfläche hat als der Mindestbedarf fordert.

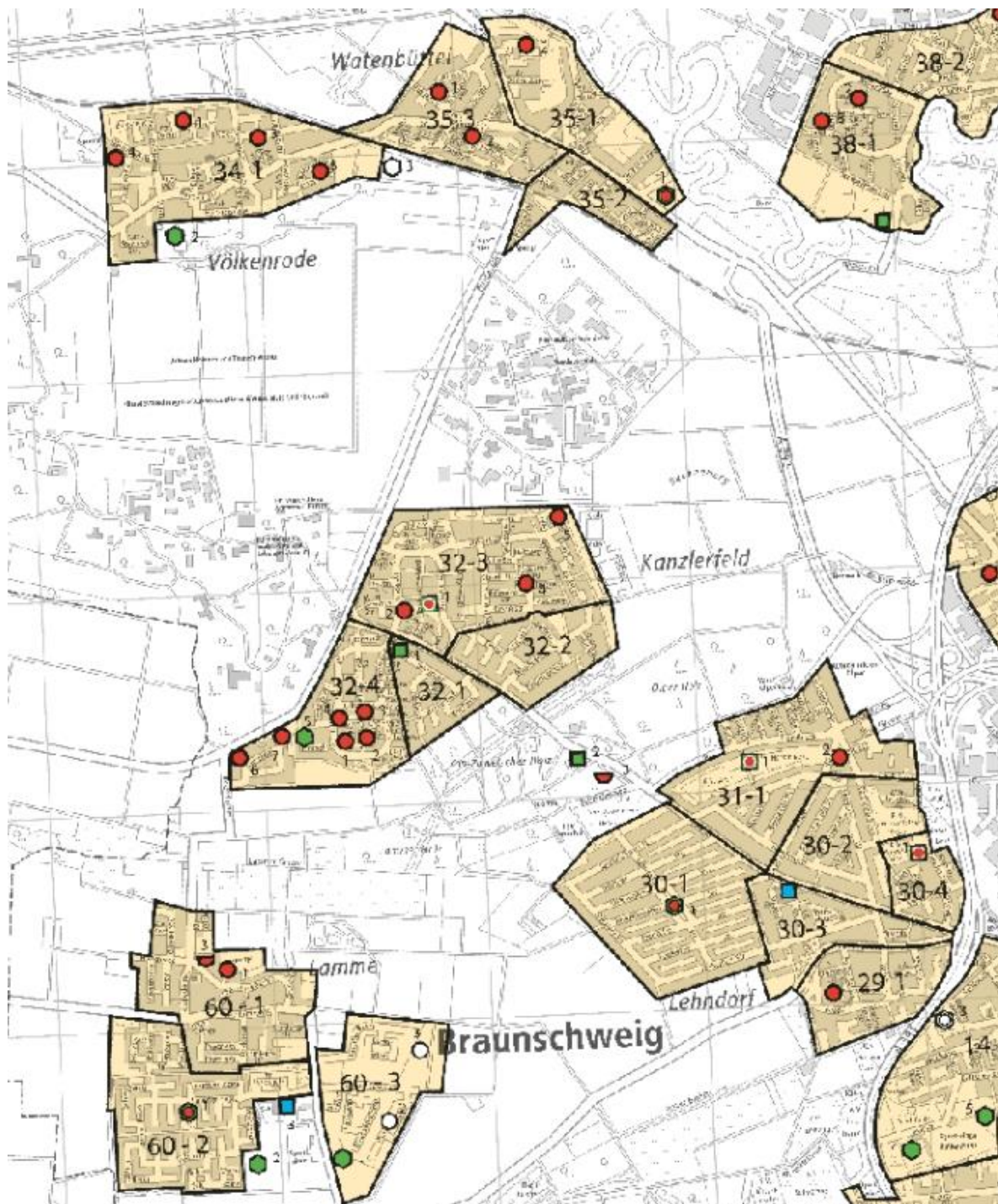
Reinmüller

Anlage/n:

Anlage 1: Auszug aus dem Spielplatzplan der Stadt Braunschweig und Legende

Anlage 2: Tabelle















Anlage 1
Frisbi, Spielplatzplan 26.01.2017, Maßstab 1:25000 N



Spielplatzplan

Öffentliche Plätze für Kinder und Jugendliche und entsprechende Spielgelegenheiten

Bestand Planung

	SP		Kleinkinder-, und/ oder Kinderspielplatz (bis 12 Jahre)
	SO		sonstige Spielgelegenheiten (unter 300 qm)
	JP		Platz für Jugendliche (12 - 16 Jahre)
	BO		Bolzplatz
	SJ		Platz für Kinder und Jugendliche
	SB		Spiel- und Bolzplatz
	Asp		Aktivspielplatz
	JZ		Freifläche für Jugendeinrichtung

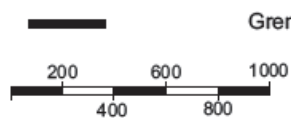
Spielplatzbereich

16 - 1

Nummer des Spielplatzbereiches
Links:
Nummer des betreffenden statistischen Bezirks
Rechts:
Lfd. Nummer des Spielplatzbereiches innerhalb
eines statistischen Bezirks

2

Nummer des Platzes im Spielplatzbereich
(In Verbindung mit Spielplatzbereichsnummer gleichzeitig
Katastrernummer des Platzes, hier z.B. 16 -1 - 2)



Grenze des Spielplatzbereiches



Anlage 1		Spieplatzb ereich	Einwohner	Mindestbed arf in m²	Art des Platzes	Jugendspiel fläche in m²	Fehlbedarf in m²	Fehlbedarf im Stadtteil in m²
Alt-Lehndorf		29-1	1294	1941			1941	
					Spiel- und Jugendplatz 2781m² +Bolzplatz 1400m²	4181	-755	
Siedlung Lehndorf		30-1	1713	3426			1816	
Siedlung Lehndorf		30-2	908	1816			1270,5	
Siedlung Lehndorf		30-3	847	1270,5				
Siedlung Lehndorf		30-4	682	1023	Spiel- und Bolzplatz	1291	-268	4004,5
Ölper Holz		31-1	1734	1734	Spiel- und Bolzplatz	3633	-1899	-1899
Kanzlerfeld		32-1	234	351	Bolzplatz	5113	-4762	
Kanzlerfeld		32-2	788	1576			1576	
Kanzlerfeld		32-3	1618	3236	Spiel- und Bolzplatz	1629	1607	
Kanzlerfeld		32-4	1177	2354	Jugendplatz	6953	-4599	-6178
Lamme		60-1	1287	1930,5			1930,5	
Lamme		60-2	2163	3244,5	Jugendplatz	2540	704,5	
Lamme		60-3	1184	1776	Jugendplatz	1315	461	3096
Völkenrode		34-1	1705	3410	Jugendplatz	1589	1821	1821
Watenbüttel		35-1	753	1129,5	Spiel- und Jugendplatz	2114	-984,5	
Watenbüttel		35-2	525	525			525	
Watenbüttel		35-3	1280	1920			1920	1460,5