

*Betreff:***Realisierung Jugendplatz am Harriegelweg;  
Plananpassung auf Wunsch der Freiwilligen Feuerwehr***Organisationseinheit:*

Dezernat III

61 Fachbereich Stadtplanung und Umweltschutz

*Datum:*

03.05.2018

*Beratungsfolge*Stadtbezirksrat im Stadtbezirk 321 Lehdorf-Watenbüttel (zur  
Kenntnis)*Sitzungstermin*

09.05.2018

*Status*

Ö

**Sachverhalt:**

In der Stadtbezirksratssitzung vom 30. August 2017 wurde auf Basis der Vorlage 17-04729 der Beschluss zur Realisierung des Jugendplatzes am Harriegelweg gefasst.

Im Nachgang der Ausschreibung und erster Vergaben ist die Ortsfeuerwehr Völkenrode an den Fachbereich Stadtplanung und Umweltschutz mit der Bitte herangetreten, die Fläche am Feuerwehrbecken, am südöstlichen Rand des Platzes, nochmals zu überplanen, um örtlich mehr Bewegungsfreiheit für Übungen zu erhalten. Die entsprechende Überplanung findet sich in der Anlage. Die Plananpassung wurde schallschutztechnisch wie baurechtlich bereits geprüft. Die bestehende Baugenehmigung hat weiterhin Bestand. Es kommt für die Jugendlichen zu keiner räumlichen oder funktionalen Einschränkung.

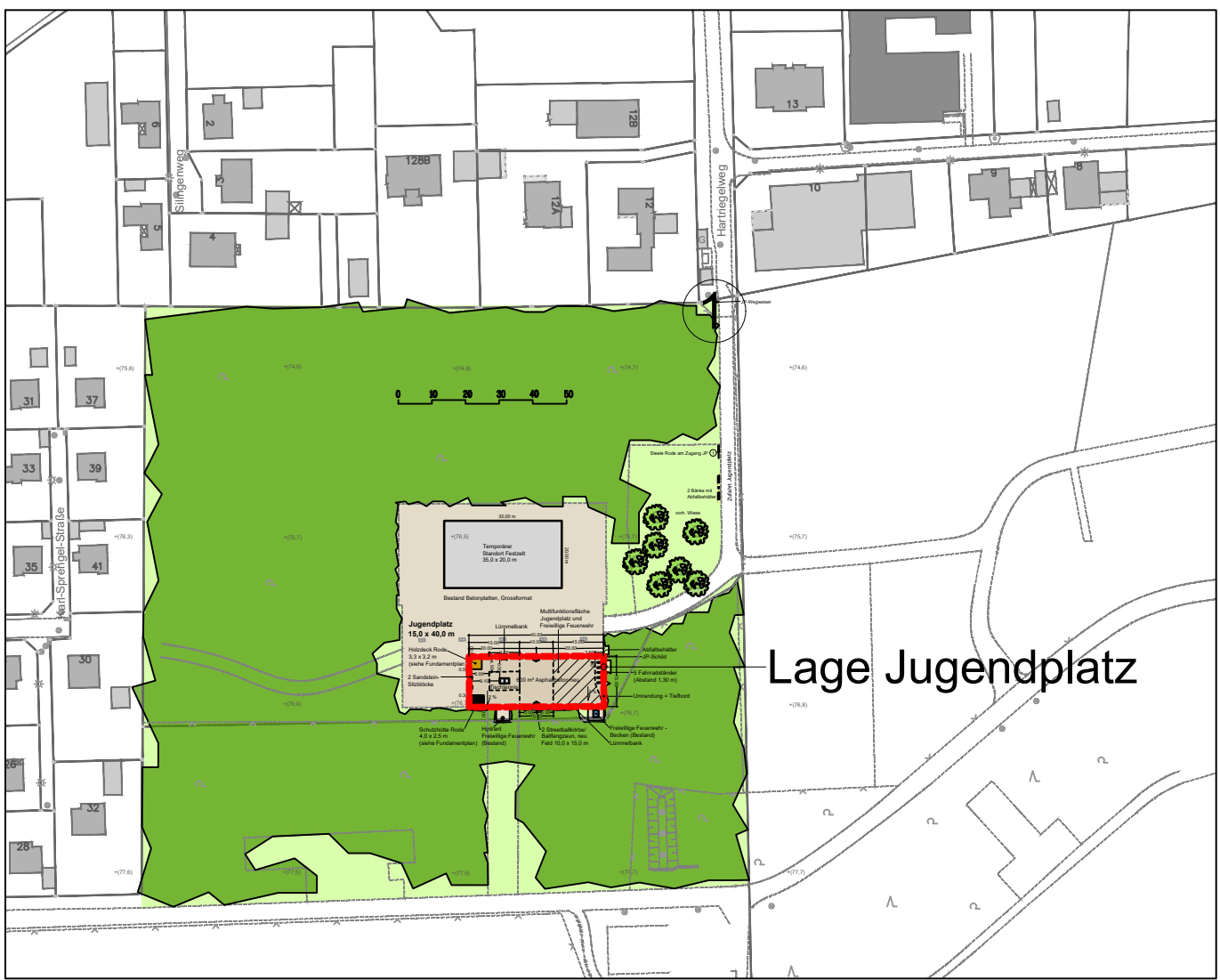
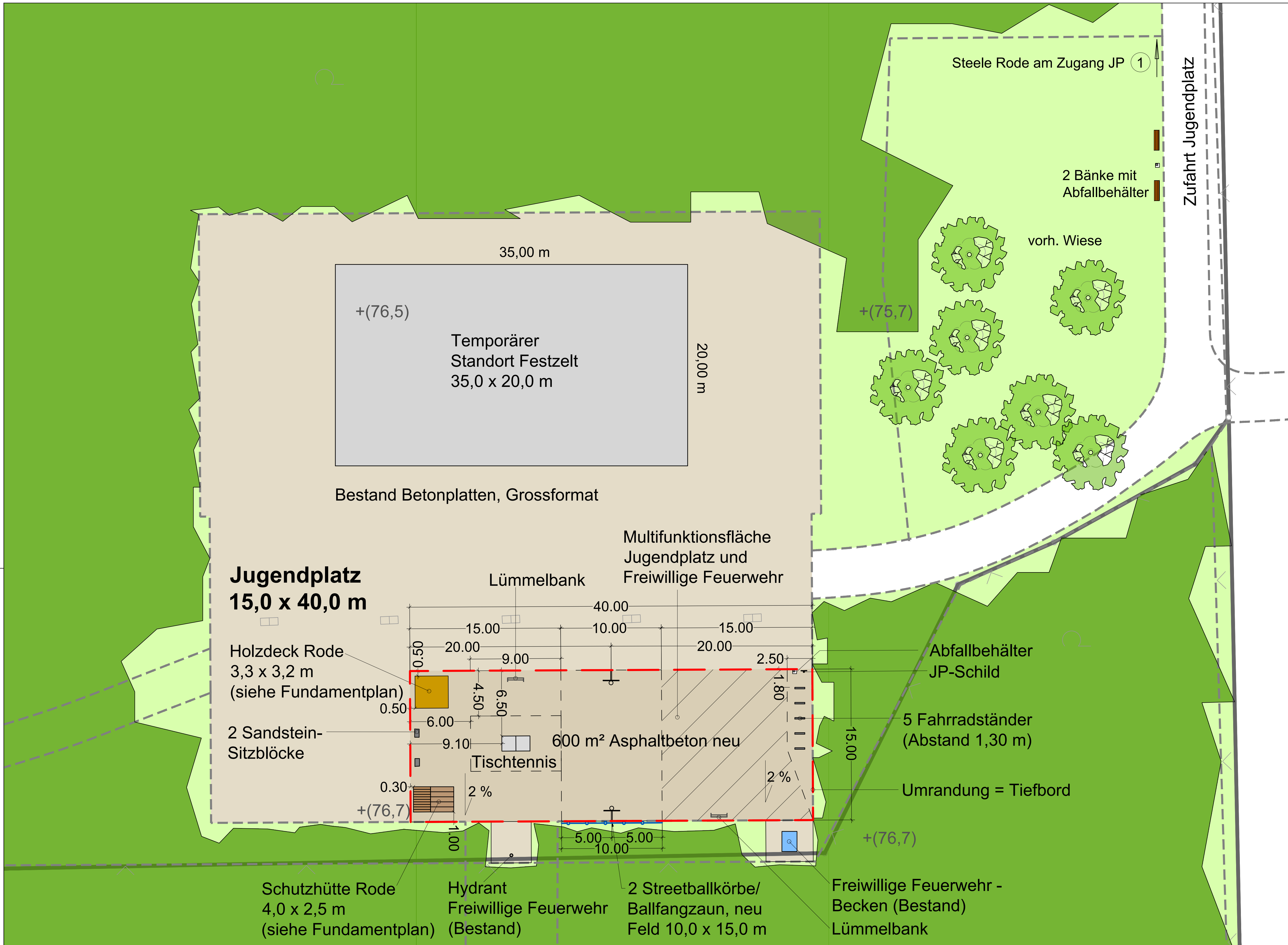
Die Realisierung des Jugendplatzes ist, vorbehaltlich der abschließenden Vergabe, für Mitte Mai bis Mitte Juli 2018 geplant.

Hornung

**Anlage**

Anlage 1: Ausführungsplan (Stand: 11. April 2018)





M.: 1:2000  
+(76.7) vorh. Höhen  
Ballfangzaun Höhe = 5,0 m

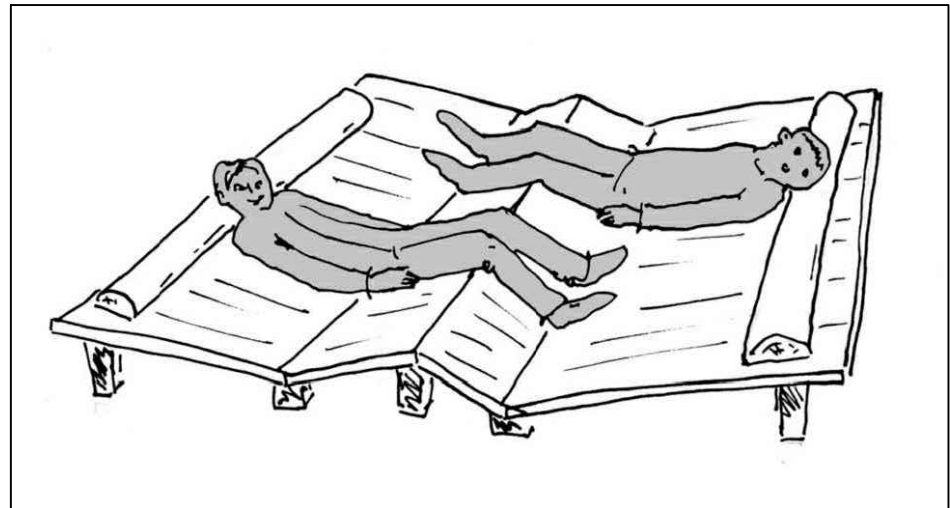
- Höhen anpassen an Bestand
- Lage Einbauten und Fundamente in Absprache mit Bauleitung

5	11.04. 2018	Hehne	Jugendplatzfläche neu geordnet
4	01.06. 2017	Hehne	Ergänzung Holzpodest u. 2. Streetballkorb
3	20. 07. 2015	Pape	Ergänzt: JP-Schild und JP-Wegweiser
2	16. 07. 2015	Pape	Ergänzt: Ballfanggitter, 2 Bänke, Abfallbehälter
1	14. 07. 2015	Pape	Den Festzeltstandort vergrößert
Index:	Datum:	Name:	Änderung:




Fachbereich Stadtplanung und Umweltschutz  
Abt. 61.7 Stadtgrün-Planung und Bau  
Objektplanung & Baudurchführung  
Auguststr. 9 - 11, 38100 Braunschweig


Projekt:	Jugendplatz Hartriegelweg		
Plan:	Ausführungsplan		
Kartengrundlagen: Stadtgrundkarte der Stadt Braunschweig, erstellt auf Grundlage der Liegenschaftskarte © 2018 Stadt Braunschweig, Anstalt/Gesellschaft © 2018 W.Landau		Maßstab:	1 : 200
Kostenstelle:	610-7200	Plan-Nr.:	5.1 - Index 5
Bauleitung:	Thomas Hehne		
gezeichnet:	01. 02. 2018 Pape	gesehen:	
bearbeitet:	Januar 2018 Hehne		
P:\GRUEN_PLANUNG\OBJEKT_PLANUNG\Voelkenrode_JP_Hartriegelweg_20180201_JP Hartriegelweg_Ausbauplan			




Holzdeck Rode




2 Lümmelbänke




2 x Streetballkorb



Schutzhütte Rode



Tischtennis



5 Fahrradständer