

Betreff:

Widmung von Verkehrsflächen zu Gemeindestraßen

Organisationseinheit:

Dezernat III
66 Fachbereich Tiefbau und Verkehr

Datum:

03.09.2018

Beratungsfolge	Sitzungstermin	Status
Stadtbezirksrat im Stadtbezirk 213 Südstadt-Rautheim-Mascherode (Anhörung)	11.09.2018	Ö
Stadtbezirksrat im Stadtbezirk 112 Wabe-Schunter-Beberbach (Anhörung)	12.09.2018	Ö
Stadtbezirksrat im Stadtbezirk 212 Heidberg-Melverode (Anhörung)	12.09.2018	Ö
Stadtbezirksrat im Stadtbezirk 221 Weststadt (Anhörung)	12.09.2018	Ö
Stadtbezirksrat im Stadtbezirk 120 Östliches Ringgebiet (Anhörung)	13.09.2018	Ö
Stadtbezirksrat im Stadtbezirk 211 Stöckheim-Leiferde (Anhörung)	13.09.2018	Ö
Stadtbezirksrat im Stadtbezirk 222 Timmerlah-Geitelde-Stiddien (Anhörung)	13.09.2018	Ö
Stadtbezirksrat im Stadtbezirk 331 Nordstadt (Anhörung)	13.09.2018	Ö
Stadtbezirksrat im Stadtbezirk 114 Volkmarode (Anhörung)	18.09.2018	Ö
Stadtbezirksrat im Stadtbezirk 310 Westliches Ringgebiet (Anhörung)	19.09.2018	Ö
Stadtbezirksrat im Stadtbezirk 321 Lehdorf-Watenbüttel (Anhörung)	19.09.2018	Ö
Bauausschuss (Entscheidung)	23.10.2018	Ö

Beschluss:

„Die Widmungen der in der Anlage 1 bezeichneten Straßen/Treppen/Parkplätze sind zu verfügen und öffentlich bekannt zu machen.“

Sachverhalt:

Die Beschlusskompetenz des Bauausschusses ergibt sich aus § 76 Abs. 3 S. 1 NKomVG i. V. m. § 6 Nr. 2 c der Hauptsatzung. Im Sinne dieser Zuständigkeitsnorm handelt es sich bei der Widmung von Straßen um eine Angelegenheit, für die der Bauausschuss beschlusszuständig ist.

Nach § 6 Abs. 1 Niedersächsisches Straßengesetz (NStrG) vom 24. September 1980 in der zurzeit gültigen Fassung in Verbindung mit den hierzu erlassenen Richtlinien vom 15. Januar 1992 hat der Träger der Straßenbaulast die Widmung von Straßen zu verfügen. In der Widmungsverfügung ist anzugeben, zu welcher Straßengruppe eine Verkehrsfläche gehört und auf welche Benutzungsart oder Benutzerkreise sie beschränkt werden soll.

Die in der Anlage 1 aufgeführten Straßen/Treppen/Parkplätze sind entweder erstmalig hergestellt worden und werden für den öffentlichen Verkehr gewidmet oder die Widmung wird entsprechend der verkehrlichen Bedeutung angepasst.

Träger der Straßenbaulast ist die Stadt Braunschweig.

In der Anlage 2 sind die zur Widmung beabsichtigten Flächen mit farbiger Linie kenntlich gemacht.

Der Text für die Veröffentlichung durch zweiwöchigen Aushang am Rathaus (Hauptportal, Platz der Deutschen Einheit 1) ist als Anlage 3 beigelegt. Ein Hinweis auf die Tatsache, den Ort und die Dauer dieses Aushanges wird in der Braunschweiger Zeitung erfolgen.

Leuer

Anlage/n:

Anlage 1: Bezeichnete Straßen

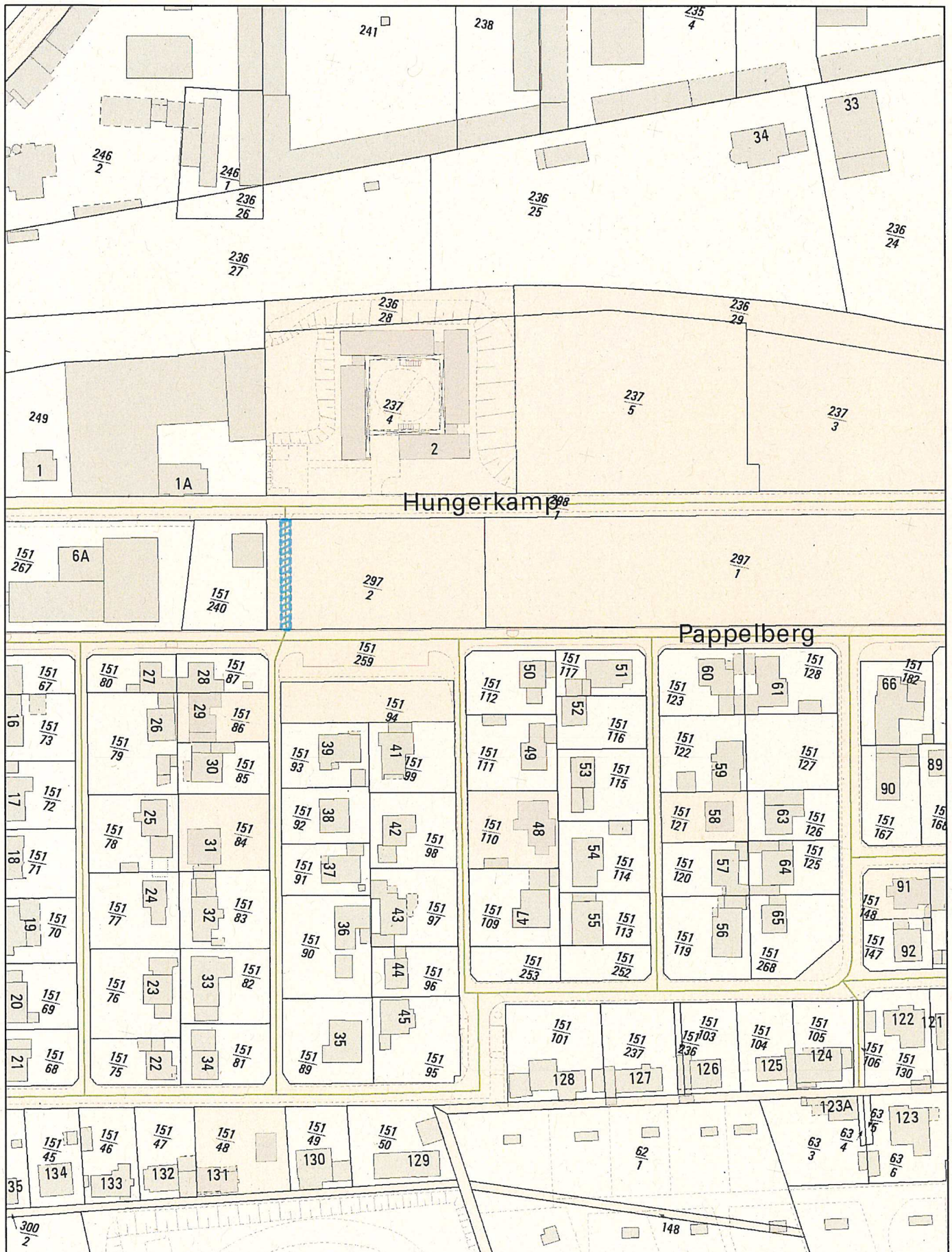
Anlage 2: Stadtkartenausschnitte

Anlage 3: Öffentliche Bekanntmachung

Anlage 1

Lfd. Nr.	StBezR	Bezeichnung, Name der Straße	Anfangs- / Endpunkt	Länge / m	Straßengruppe	Beschränkungen	Bemerkung
1	112	Verbindungsweg zw. Pappelberg und Hungerkamp	Pappelberg / Hungerkamp	34 m	Gemeindestraße	Geh- und Radweg	erstmalige Herstellung
2	114	Kruseweg	Immengarten / Am Remenhof	340 m	Gemeindestraße	Geh- und Radweg; Zufahrt zu den Grundstücken frei	Widmung nach Bestand
3	120	Nußbergstraße	Nußbergstraße, Haus Nr. 23 / Nußbergstraße, Haus Nr. 23 A-C	40 m	Gemeindestraße	Verkehrsberuhigter Bereich	Widmung nach B-Plan
4	211	Rapskamp	Rapskamp, Haus Nr. 1 / Rapskamp, Wendehammer	300 m	Gemeindestraße	Verkehrsberuhigter Bereich	Widmung nach B-Plan
5	211	Rapskamp	Rapskamp, Wendehammer / Rapskamp, Haus Nr. 18, 19	40 m	Gemeindestraße	Gehweg; Zufahrt zu den Grundstücken frei	Widmung nach B-Plan
6	211	Im Rübenkamp	Parkplatz im Rübenkamp, Flurstück 211/114	33 m	Gemeindestraße	-	Widmung nach Bestand
7	212 / 310	Schrotweg	Schrotweg, Flurstück 34/9 / Schrotweg, Haus Nr. 113	705 m	Gemeindestraße	-	Widmung nach Bestand
8	213	Eulerstraße	Von-Wrangell-Straße / Wendehammer	400 m	Gemeindestraße	Verkehrsberuhigter Bereich	Widmung nach Bestand
9	213	Eulerstraße	Wendehammer / Eulerstraße, Haus Nr. 28	36 m	Gemeindestraße	Geh- und Radweg	Widmung nach B-Plan
10	213	Noetherstraße	Von-Wrangell-Straße / Noetherstraße, Haus Nr. 2, 14	322 m	Gemeindestraße	Verkehrsberuhigter Bereich	Widmung nach Bestand
11	213	Noetherstraße	Weg zur Braunschweiger Straße	5 m	Gemeindestraße	Geh- und Radweg	Widmung nach B-Plan
12	213	Sandgrubenweg	Sandgrubenweg, Haus Nr. 41 / Sandgrubenweg, Haus Nr. 42	50 m	Gemeindestraße	Gehweg	Widmung nach Bestand
13	213	Von-Wrangell-Straße	Braunschweiger Straße / Von-Wrangell-Straße	581 m	Gemeindestraße	Verkehrsberuhigter Bereich	Widmung nach B-Plan
14	213	Von-Wrangell-Straße	Von-Wrangell-Straße 15 / Von-Wrangell-Straße 13	37 m	Gemeindestraße	Geh- und Radweg; Zufahrt zu den Grundstücken frei	Widmung nach B-Plan
15	213	Zusestraße	Noetherstraße / Zusestraße	454 m	Gemeindestraße	Verkehrsberuhigter Bereich	Widmung nach B-Plan
16	213	Zusestraße	Zusestraße, Haus Nr. 21 / Zusestraße, Haus Nr. 22	30 m	Gemeindestraße	Geh- und Radweg	Widmung nach B-Plan
17	213	Zusestraße	Zusestraße, Haus Nr. 25 / Zusestraße, Haus Nr. 26	30 m	Gemeindestraße	Geh- und Radweg	Widmung nach B-Plan
18	221	Lechstraße	Lechstraße, Haus Nr. 62,63,64,65 / Illerstraße	305 m	Gemeindestraße	Geh- und Radweg	Korrektur der Widmung
19	221	Lechstraße	Lechstraße, Haus Nr. 46,45 / Iserstraße	350 m	Gemeindestraße	Geh- und Radweg	Korrektur der Widmung
20	221	Lechstraße	Donaustraße, Haus Nr. 41 / Lechstraße, Haus Nr. 18, 21	225 m	Gemeindestraße	Geh- und Radweg	Korrektur der Widmung
21	221	Ahrweg	Rheinring / Ahrplatz	200 m	Gemeindestraße	Verkehrsberuhigter Bereich	bestehendes Straßen- und Wegenetz verbinden

Lfd. Nr.	StBezR	Bezeichnung, Name der Straße	Anfangs- / Endpunkt	Länge / m	Straßengruppe	Beschränkungen	Bemerkung
22	222	Am Timmerlaher Busch	Am Timmerlaher Busch 27 A / Am Timmerlaher Busch 21	50 m	Gemeindestraße	Geh- und Radweg; Zufahrt zu den Grundstücken frei	Widmung nach B-Plan
23	310	Parkplatz Kennelweg	Flurstück 11/29	75 m	Gemeindestraße	-	Widmung nach B-Plan
24	321	Okeräue	Okeräue, Haus Nr. 13 / Okeräue, Haus Nr. 5	100 m	Gemeindestraße	-	Widmung nach Bestand
25	331	Am Bülden	Am Bülden, Haus Nr. 17, 18 / Händlerstraße	80 m	Gemeindestraße	Geh- und Radweg	Korrektur der Widmung



Nur für den
Dienstgebrauch

Angefertigt: 29.05.2018

Maßstab: 1:1.500

Erstellt für Maßstab

0 5 10 20 30
Meter

Der angegebene Maßstab ist in der Karte zu prüfen



Stadt Braunschweig



Fachbereich Stadtplanung
und Umweltschutz,
Abteilung Geoinformation




Nur für den
Dienstgebrauch

Angefertigt: 29.05.2018

Maßstab: 1:1.500

Erstellt für Maßstab



Der angegebene Maßstab ist in der Karte zu prüfen

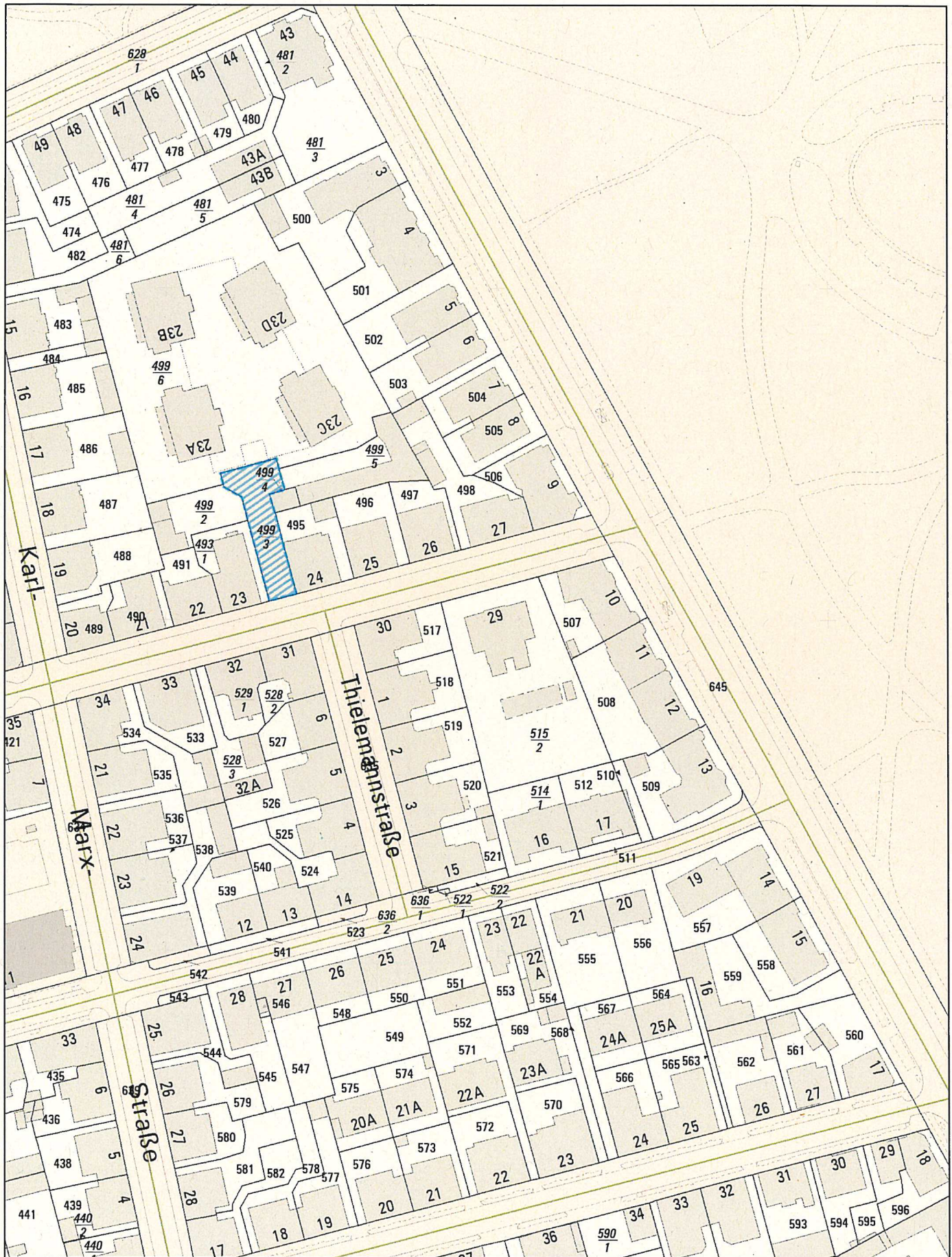
Stadt



Braunschweig

Fachbereich Stadtplanung
und Umweltschutz,
Abteilung Geoinformation






Nur für den
Dienstgebrauch

Angefertigt: 29.05.2018

Maßstab: 1:1.500

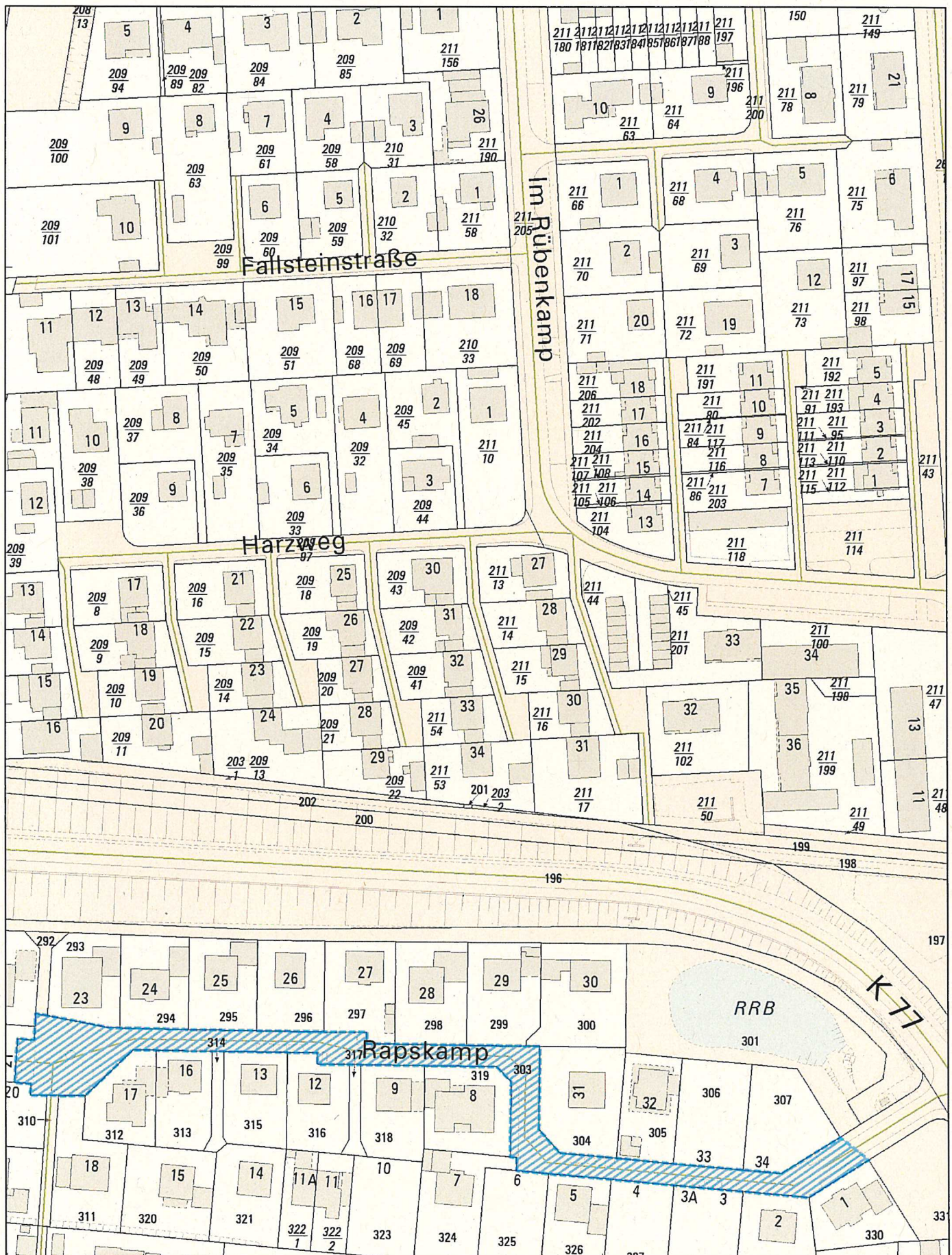
Erstellt für Maßstab



Der angegebene Maßstab ist in der Karte zu prüfen



Stadt  **Braunschweig**
Fachbereich Stadtplanung
und Umweltschutz,
Abteilung Geoinformation



Nur für den
Dienstgebrauch

Angefertigt: 05.06.2018

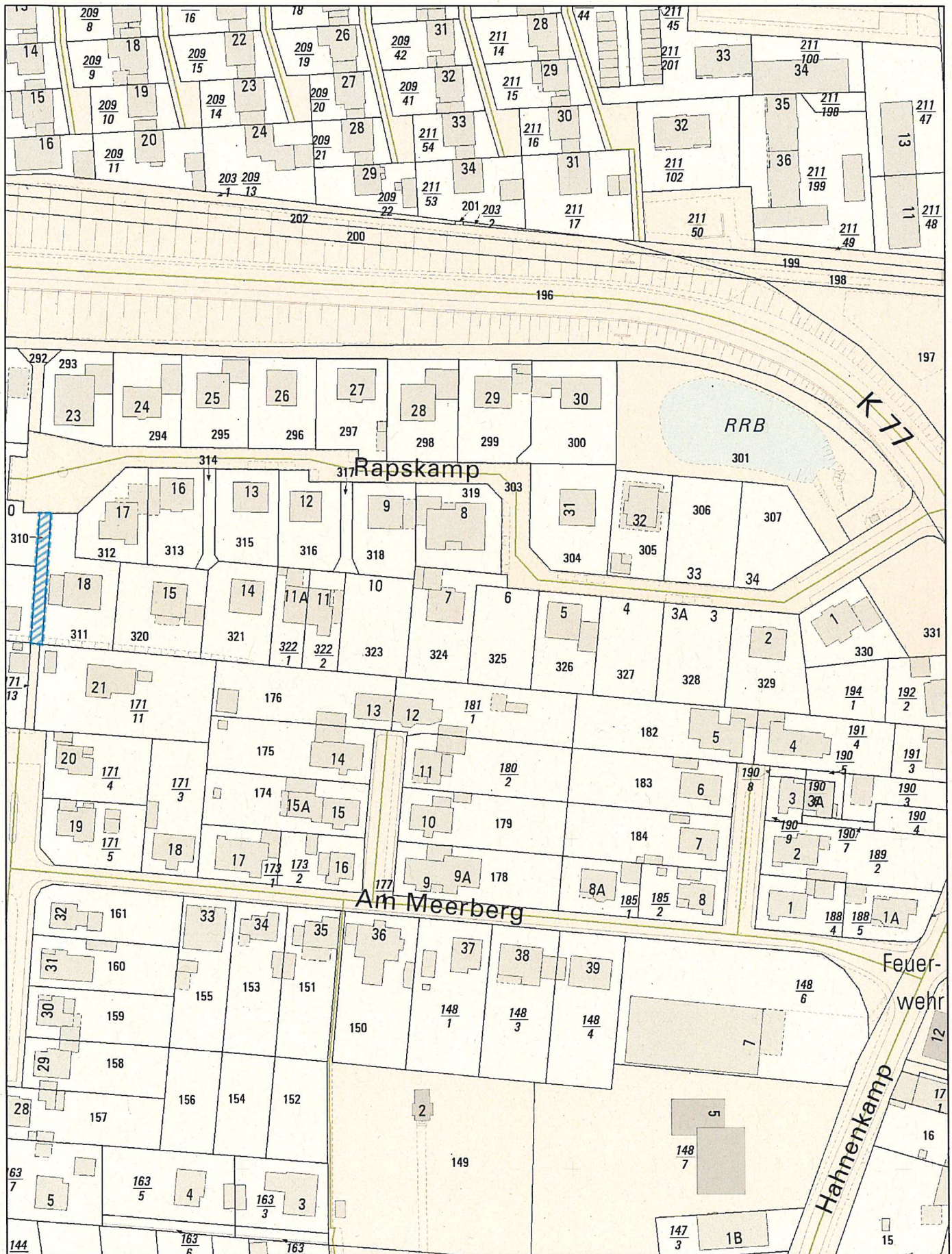
Maßstab: 1:1.500

Erstellt für Maßstab

0 5 10 20 30
Meter
Der angegebene Maßstab ist in der Karte zu prüfen



Stadt  **Braunschweig**
Fachbereich Stadtplanung
und Umweltschutz,
Abteilung Geoinformation

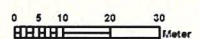


Nur für den
Dienstgebrauch

Angefertigt: 29.05.2018

Maßstab: 1:1.500

Erstellt für Maßstab



Der angegebene Maßstab ist in der Karte zu prüfen

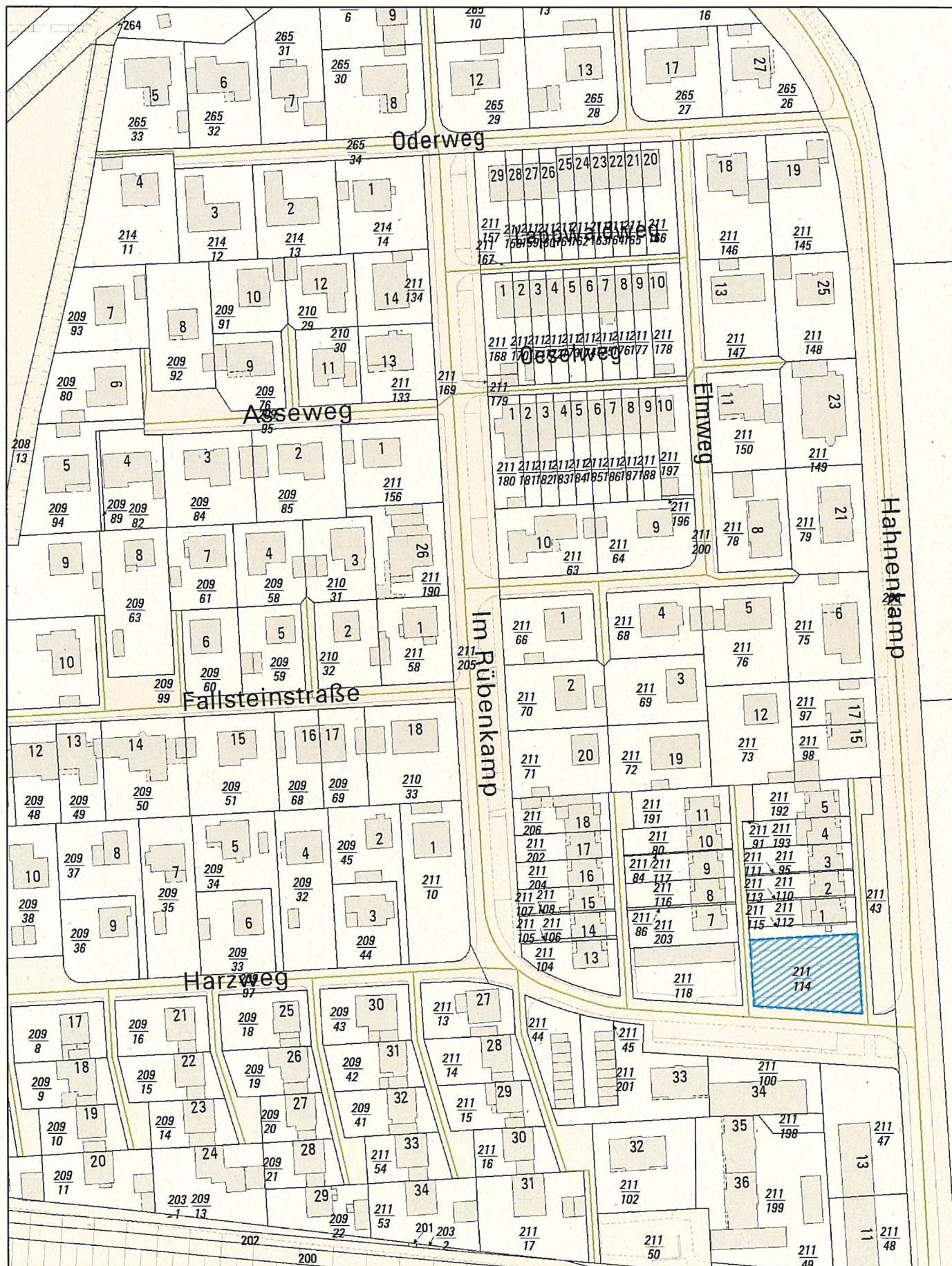


Stadt



Braunschweig

Fachbereich Stadtplanung
und Umweltschutz,
Abteilung Geoinformation




Nur für den
Dienstgebrauch

Angefertigt: 29.05.2018

Maßstab: 1:1.500

Erstellt für Maßstab



Der angegebene Maßstab ist in der Karte zu prüfen

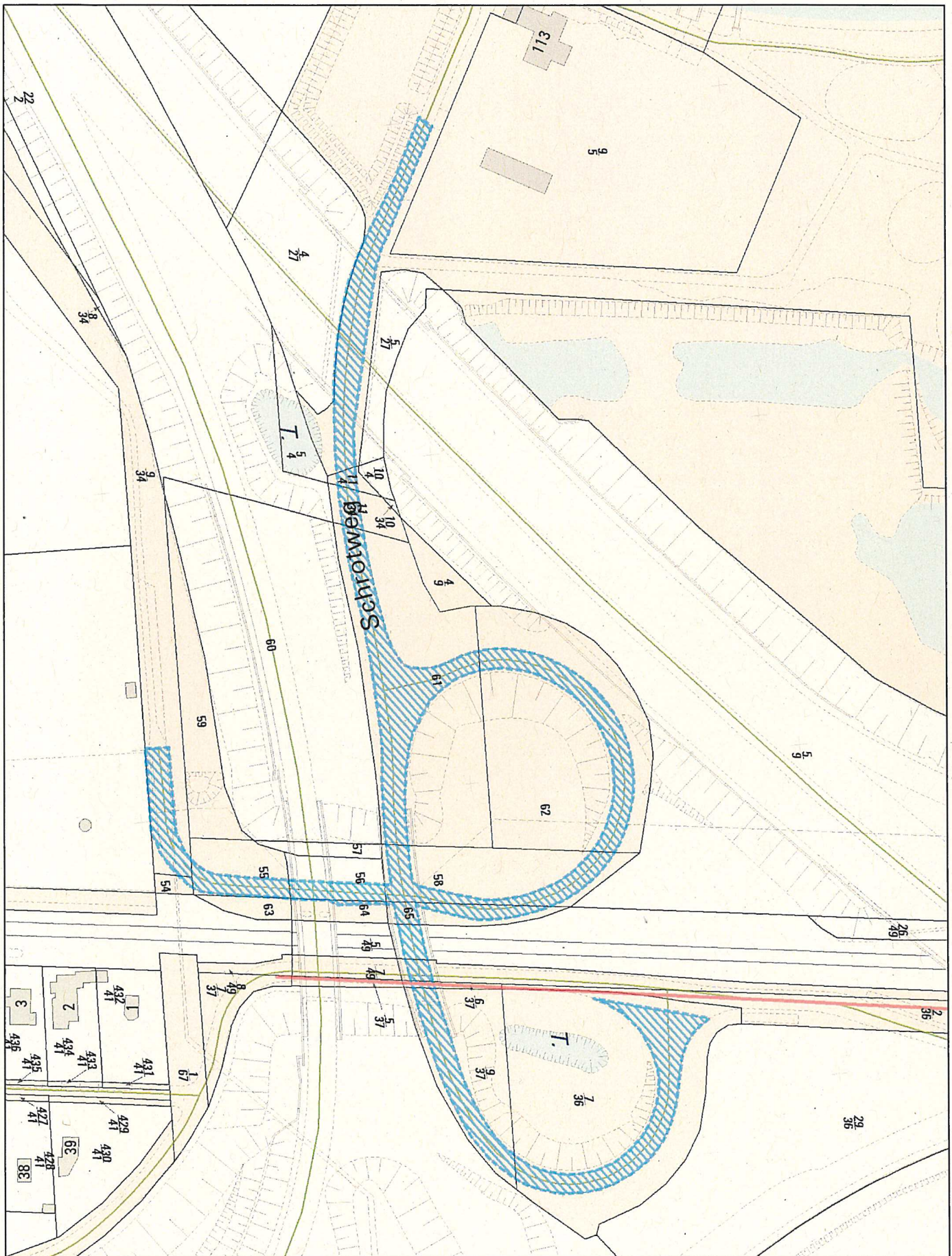


Stadt



Braunschweig

Fachbereich Stadtplanung
und Umweltschutz,
Abteilung Geoinformation




Nur für den
Dienstgebrauch

Angefertigt: 05.06.2018

Maßstab: 1:1.500

Erstellt für Maßstab



Der angegebene Maßstab ist in der Karte zu prüfen



Stadt  **Braunschweig**
Fachbereich Stadtplanung
und Umweltschutz,
Abteilung Geoinformation



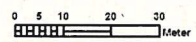


Nur für den
Dienstgebrauch

Angefertigt: 05.06.2018

Maßstab: 1:1.500

Erstellt für Maßstab



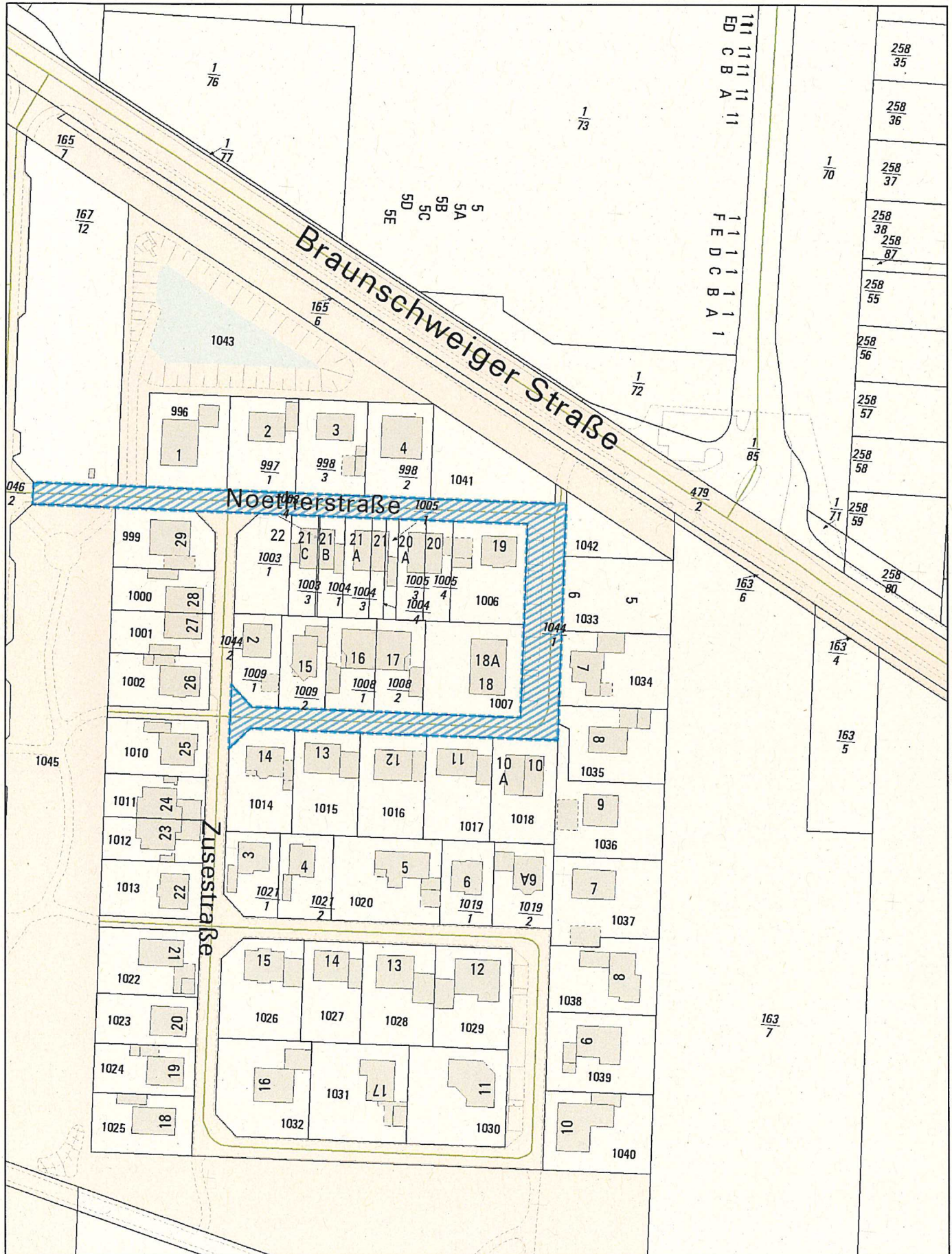
Der angegebene Maßstab ist in der Karte zu prüfen



Stadt Braunschweig



Fachbereich Stadtplanung
und Umweltschutz,
Abteilung Geoinformation



Nur für den
Dienstgebrauch

Angefertigt: 05.06.2018

Maßstab: 1:1.500

Erstellt für Maßstab

0 5 10 20 30
Meter

Der angegebene Maßstab ist in der Karte zu prüfen

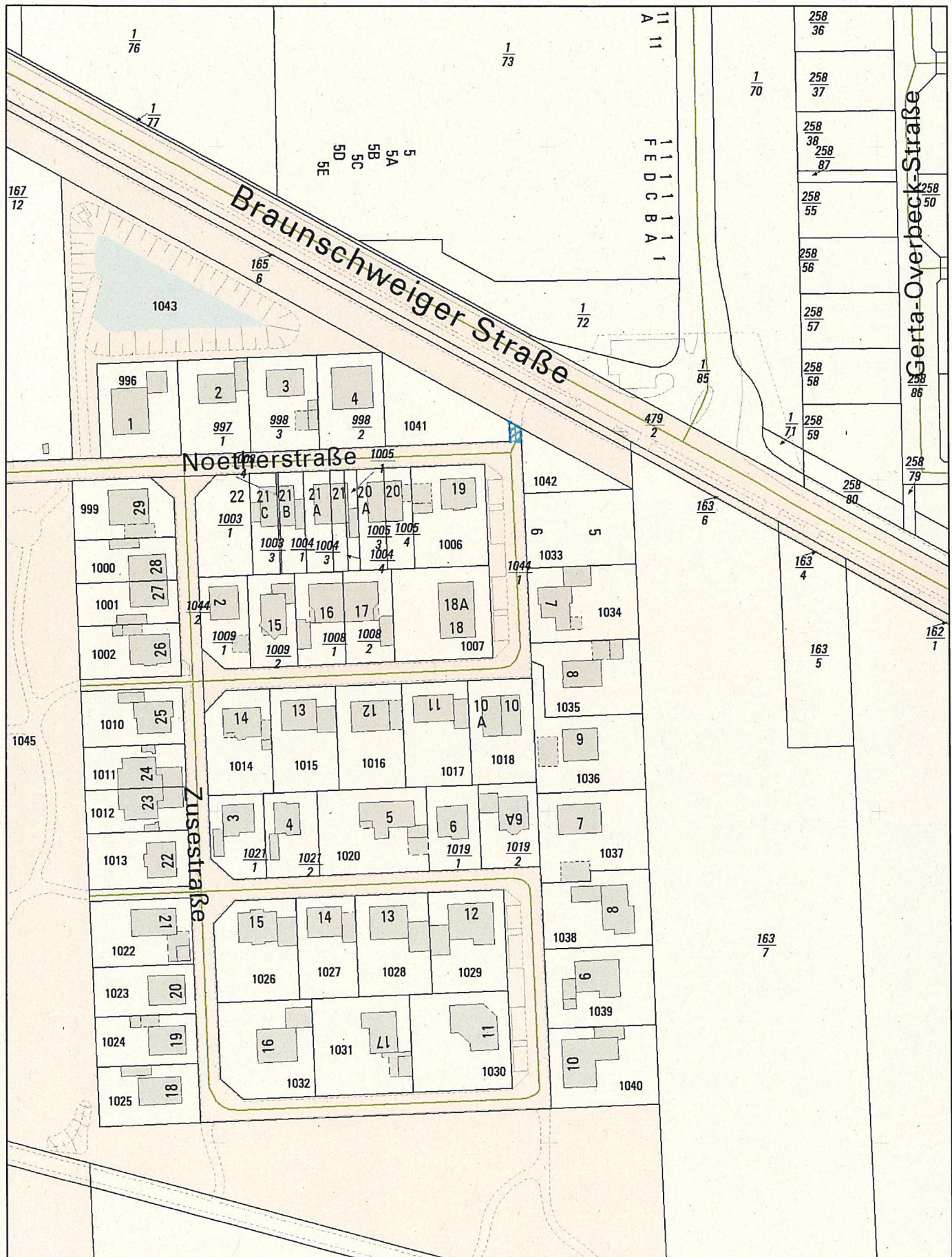


Stadt



Braunschweig

Fachbereich Stadtplanung
und Umweltschutz,
Abteilung Geoinformation




Nur für den
Dienstgebrauch

Angefertigt: 11.06.2018

Maßstab: 1:1.500

Erstellt für Maßstab



Der angegebene Maßstab ist in der Karte zu prüfen



Stadt



Braunschweig

Fachbereich Stadtplanung
und Umweltschutz,
Abteilung Geoinformation

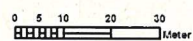


Nur für den
Dienstgebrauch

Angefertigt: 29.05.2018

Maßstab: 1:1.500

Erstellt für Maßstab



Der angegebene Maßstab ist in der Karte zu prüfen

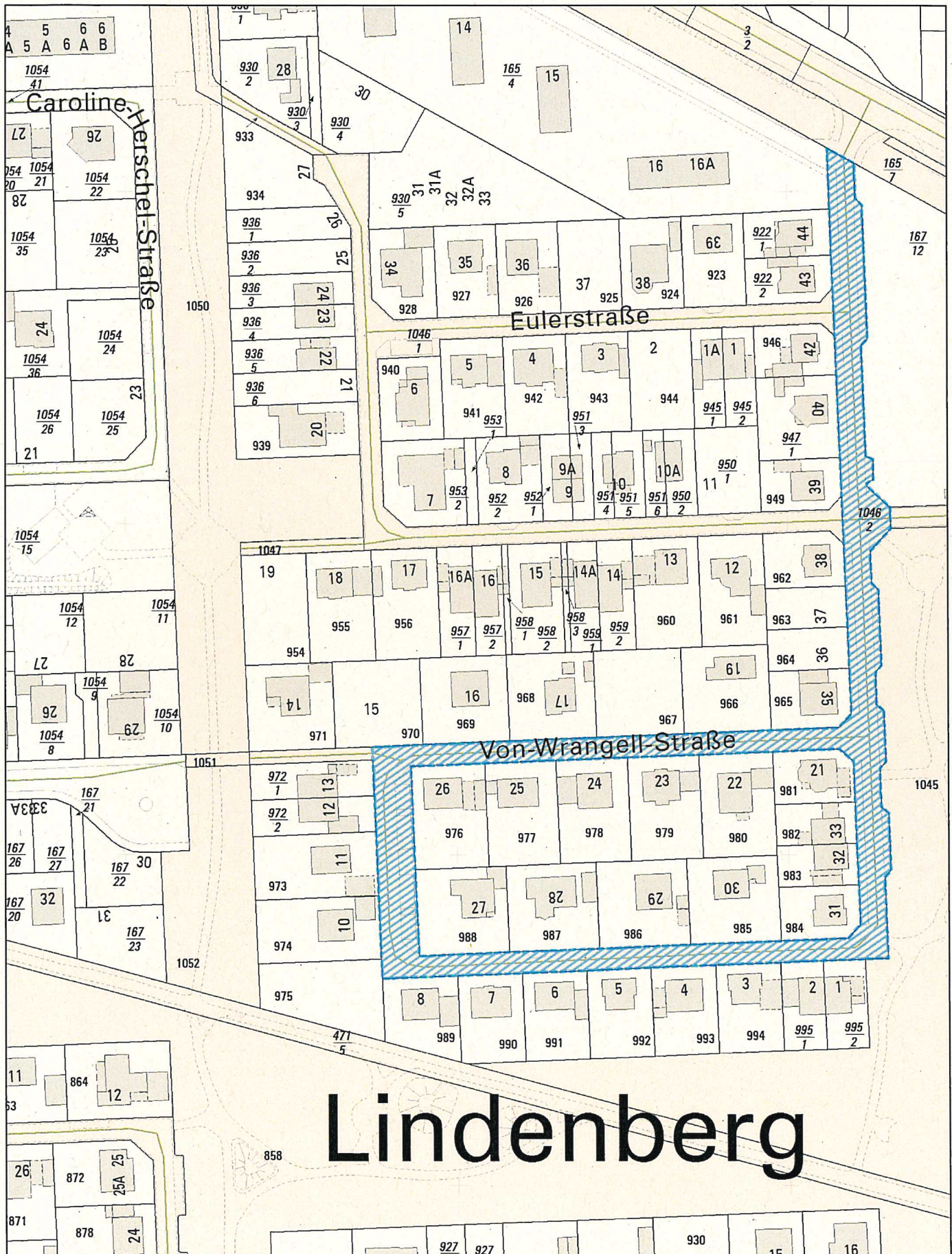


Stadt



Braunschweig

Fachbereich Stadtplanung
und Umweltschutz,
Abteilung Geoinformation



Lindenberg

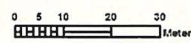


Nur für den
Dienstgebrauch

Angefertigt: 05.06.2018

Maßstab: 1:1.500

Erstellt für Maßstab



Der angegebene Maßstab ist in der Karte zu prüfen



Stadt Braunschweig



Fachbereich Stadtplanung
und Umweltschutz,
Abteilung Geoinformation



Lindenberg

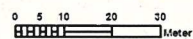


Nur für den
Dienstgebrauch

Angefertigt: 05.06.2018

Maßstab: 1:1.500

Erstellt für Maßstab



Der angegebene Maßstab ist in der Karte zu prüfen

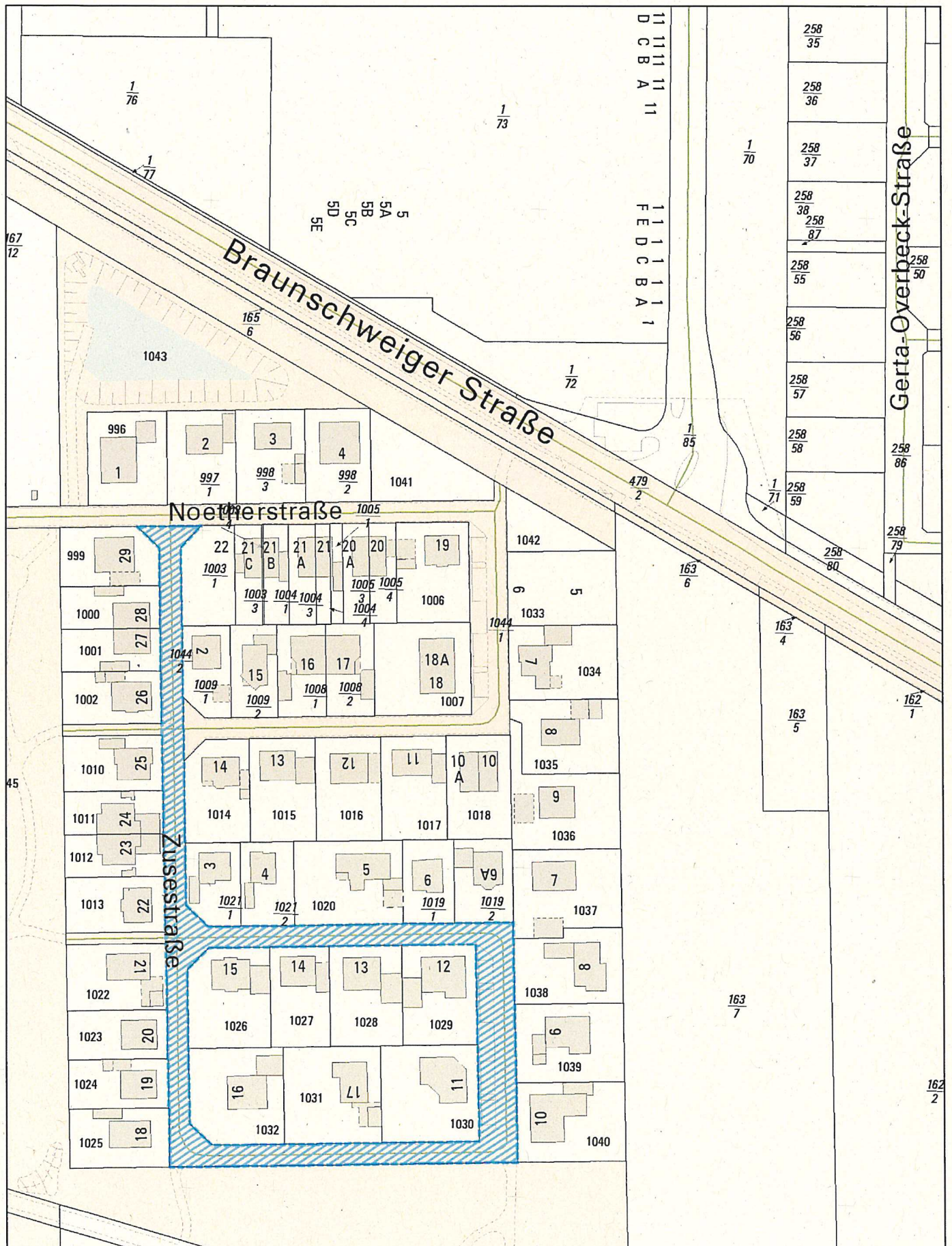


Stadt



Braunschweig

Fachbereich Stadtplanung
und Umweltschutz,
Abteilung Geoinformation




Nur für den
Dienstgebrauch

Angefertigt: 05.06.2018

Maßstab: 1:1.500

Erstellt für Maßstab



Der angegebene Maßstab ist in der Karte zu prüfen

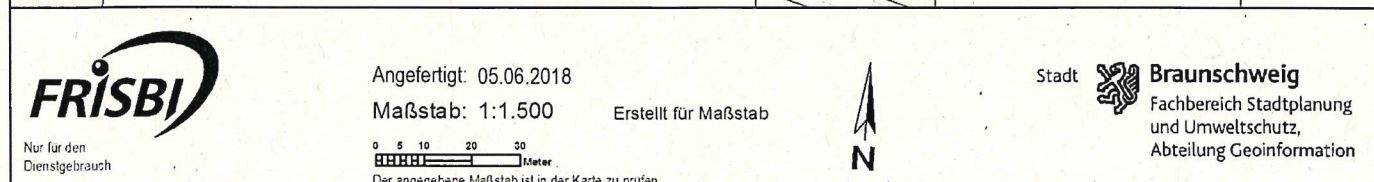


Stadt



Braunschweig

Fachbereich Stadtplanung
und Umweltschutz,
Abteilung Geoinformation



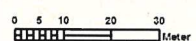


Nur für den
Dienstgebrauch

Angefertigt: 05.06.2018

Maßstab: 1:1.500

Erstellt für Maßstab



Der angegebene Maßstab ist in der Karte zu prüfen

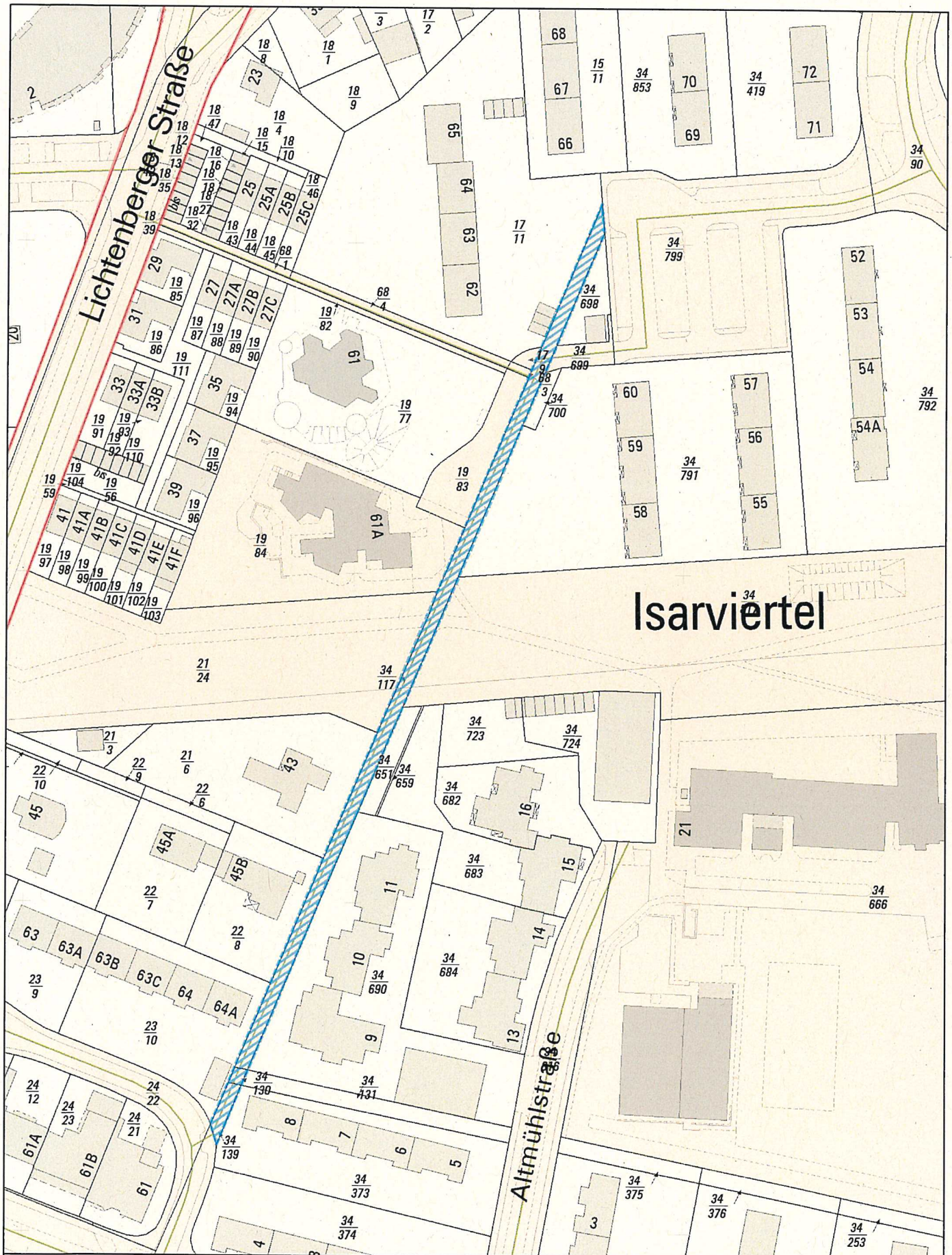


Stadt



Braunschweig

Fachbereich Stadtplanung
und Umweltschutz,
Abteilung Geoinformation

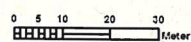


Nur für den
Dienstgebrauch

Angefertigt: 29.05.2018

Maßstab: 1:1.500

Erstellt für Maßstab



Der angegebene Maßstab ist in der Karte zu prüfen

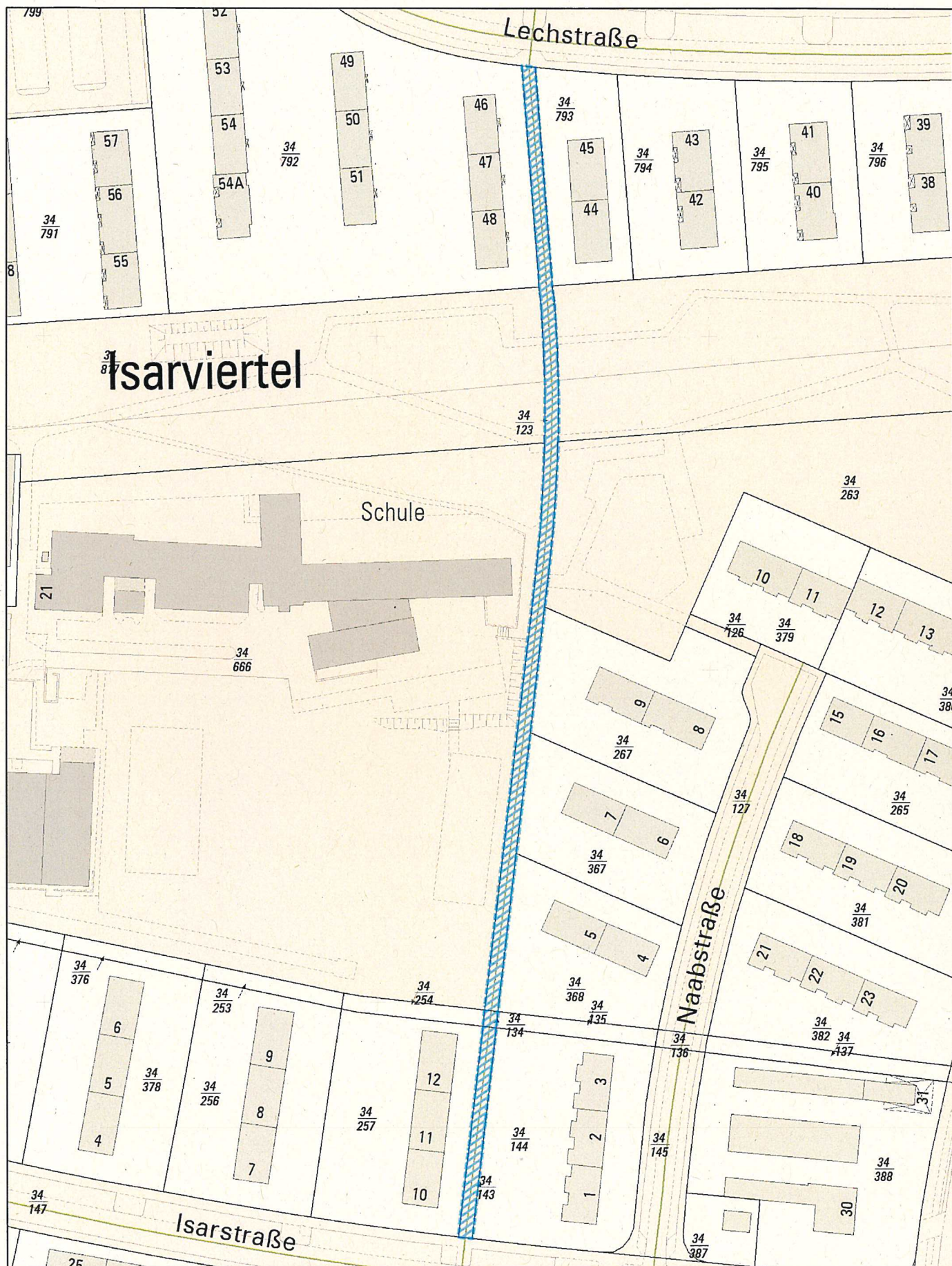


Stadt



Braunschweig

Fachbereich Stadtplanung
und Umweltschutz,
Abteilung Geoinformation




Nur für den
Dienstgebrauch

Angefertigt: 29.05.2018

Maßstab: 1:1.500

Erstellt für Maßstab



Der angegebene Maßstab ist in der Karte zu prüfen

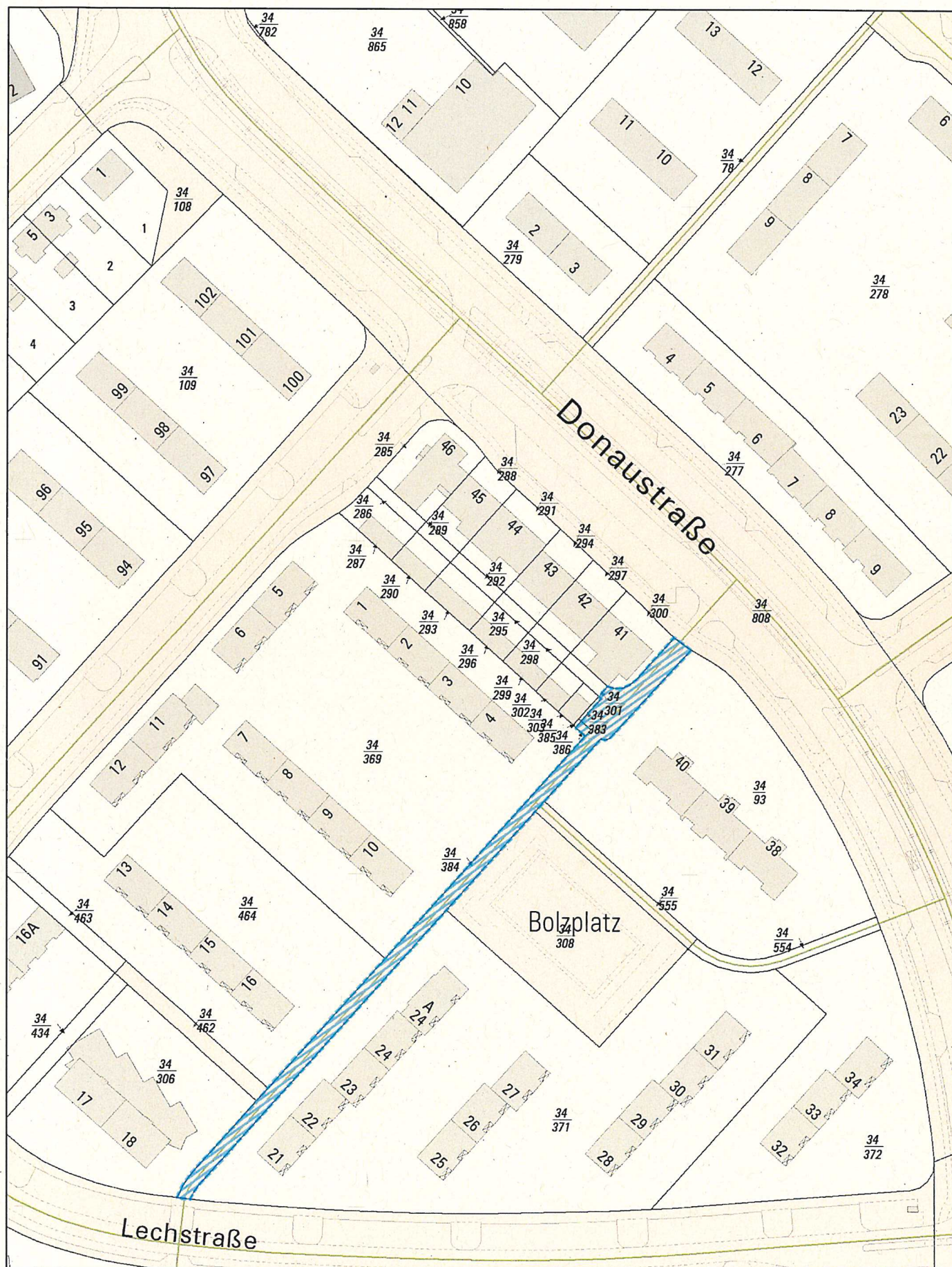


Stadt



Braunschweig

Fachbereich Stadtplanung
und Umweltschutz,
Abteilung Geoinformation

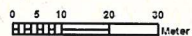


Nur für den
Dienstgebrauch

Angefertigt: 29.05.2018

Maßstab: 1:1.500

Erstellt für Maßstab



Der angegebene Maßstab ist in der Karte zu prüfen

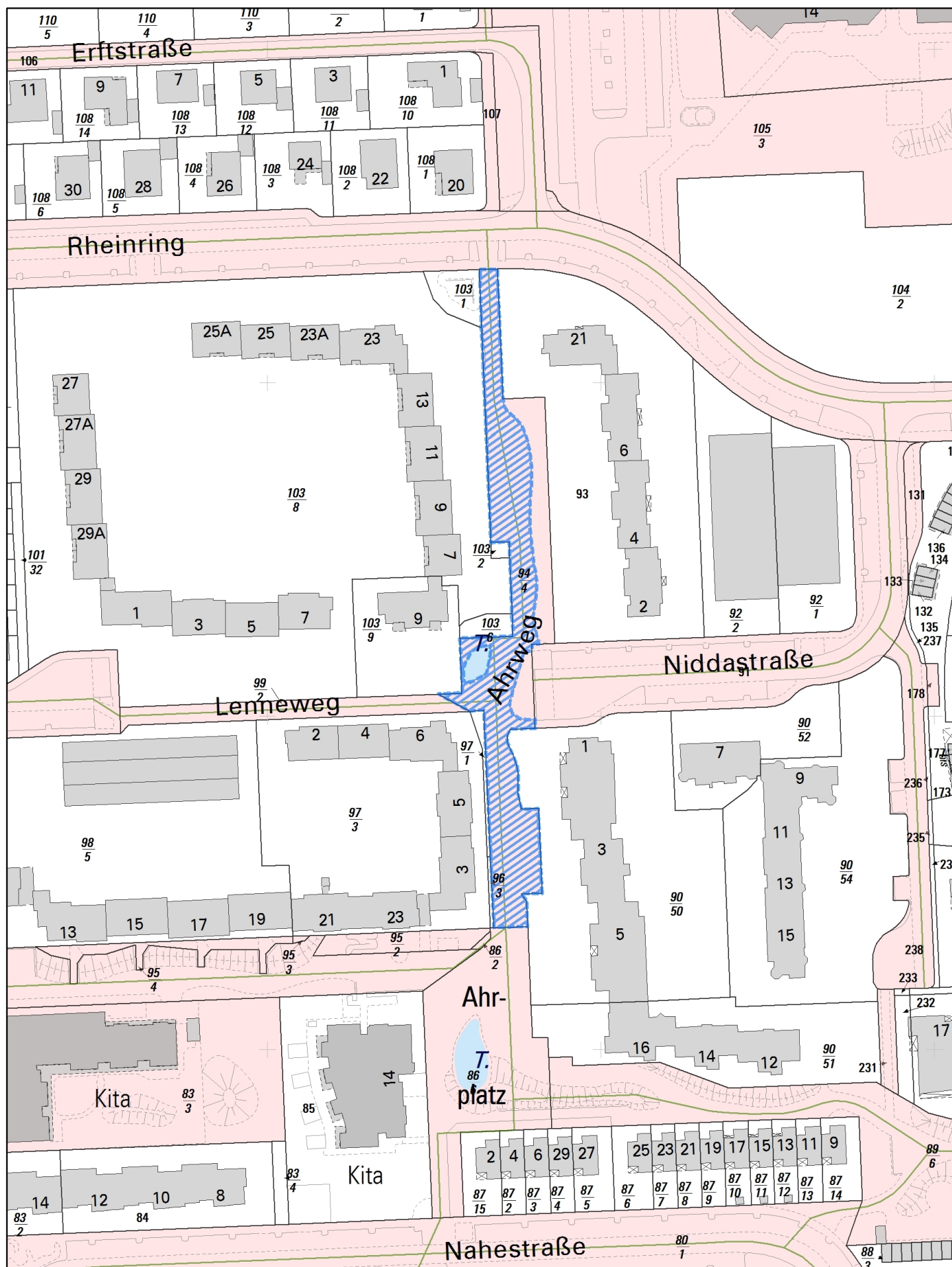


Stadt



Braunschweig

Fachbereich Stadtplanung
und Umweltschutz,
Abteilung Geoinformation

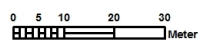


Nur für den
Dienstgebrauch

Angefertigt: 14.08.2018

Maßstab: 1:1.500

Erstellt für Maßstab



Der angegebene Maßstab ist in der Karte zu prüfen



Stadt



Braunschweig

Fachbereich Stadtplanung
und Umweltschutz,
Abteilung Geoinformation

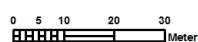


Nur für den
Dienstgebrauch

Angefertigt: 29.05.2018

Maßstab: 1:1.500

Erstellt für Maßstab



Der angegebene Maßstab ist in der Karte zu prüfen



Stadt



Braunschweig

Fachbereich Stadtplanung
und Umweltschutz,
Abteilung Geoinformation



Fachbereich Stadtplanung
und Umweltschutz,
Abteilung Geoinformation



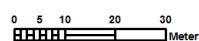
Der angegebene Maßstab ist in der Karte zu prüfen



Fachbereich Stadtplanung
und Umweltschutz,
Abteilung Geoinformation



Erstellt für Maßstab



Der angegebene Maßstab ist in der Karte zu prüfen



Stadt



Fachbereich Stadtplanung
und Umweltschutz,
Abteilung Geoinformation

Öffentliche Bekanntmachung

Widmung gemäß § 6 des Niedersächsischen Straßengesetzes

Die in der Stadt Braunschweig nachfolgend genannten Straßen werden mit sofortiger Wirkung zu Gemeindestraßen mit den genannten Einschränkungen für den Benutzerkreis oder die Benutzungsart gewidmet.

Trägerin der Straßenbaulast ist die Stadt Braunschweig.

Gegen diese Verfügung kann innerhalb eines Monats nach Bekanntgabe Klage beim Verwaltungsgericht Braunschweig, Wilhelmstraße 55, 38100 Braunschweig erhoben werden.

Lfd. Nr.	StBezR	Bezeichnung, Name der Straße	Anfangs- / Endpunkt	Länge / m	Straßengruppe	Beschränkungen
1	112	Verbindungsweg zw. Pappelberg und Hungerkamp	Pappelberg / Hungerkamp	34 m	Gemeindestraße	Geh- und Radweg
2	114	Kruseweg	Immengarten / Am Remenhof	340 m	Gemeindestraße	Geh- und Radweg; Zufahrt zu den Grundstücken frei
3	120	Nußbergstraße	Nußbergstraße, Haus Nr. 23 / Nußbergstraße, Haus Nr. 23 A-C	40 m	Gemeindestraße	Verkehrsberuhigter Bereich
4	211	Rapskamp	Rapskamp, Haus Nr. 1 / Rapskamp, Wendehammer	300 m	Gemeindestraße	Verkehrsberuhigter Bereich
5	211	Rapskamp	Rapskamp, Wendehammer / Rapskamp, Haus Nr. 18, 19	40 m	Gemeindestraße	Gehweg; Zufahrt zu den Grundstücken frei
6	211	Im Rübenkamp	Parkplatz im Rübenkamp, Flurstück 211/114	33 m	Gemeindestraße	-
7	212 / 310	Schrotweg	Schrotweg, Flurstück 34/9 / Schrotweg, Haus Nr. 113	705 m	Gemeindestraße	-
8	213	Eulerstraße	Von-Wrangell-Straße / Wendehammer	400 m	Gemeindestraße	Verkehrsberuhigter Bereich
9	213	Eulerstraße	Wendehammer / Eulerstraße, Haus Nr. 28	36 m	Gemeindestraße	Geh- und Radweg
10	213	Noetherstraße	Von-Wrangell-Straße / Noetherstraße, Haus Nr. 2, 14	322 m	Gemeindestraße	Verkehrsberuhigter Bereich
11	213	Noetherstraße	Weg zur Braunschweiger Straße	5 m	Gemeindestraße	Geh- und Radweg
12	213	Sandgrubenweg	Sandgrubenweg, Haus Nr. 41 / Sandgrubenweg, Haus Nr. 42	50 m	Gemeindestraße	Gehweg
13	213	Von-Wrangell-Straße	Braunschweiger Straße / Von-Wrangell-Straße	581 m	Gemeindestraße	Verkehrsberuhigter Bereich
14	213	Von-Wrangell-Straße	Von-Wrangell-Straße 15 / Von-Wrangell-Straße 13	37 m	Gemeindestraße	Geh- und Radweg; Zufahrt zu den Grundstücken frei
15	213	Zusestraße	Noetherstraße / Zusestraße	454 m	Gemeindestraße	Verkehrsberuhigter Bereich
16	213	Zusestraße	Zusestraße, Haus Nr. 21 Zusestraße, Haus Nr. 22	30 m	Gemeindestraße	Geh- und Radweg
17	213	Zusestraße	Zusestraße, Haus Nr. 25 Zusestraße, Haus Nr. 26	30 m	Gemeindestraße	Geh- und Radweg
18	221	Lechstraße	Lechstraße, Haus Nr. 62,63,64,65 / Ilerstraße	305 m	Gemeindestraße	Geh- und Radweg
19	221	Lechstraße	Lechstraße, Haus Nr. 46,45 / Iserstraße	350 m	Gemeindestraße	Geh- und Radweg
20	221	Lechstraße	Donaustraße, Haus Nr. 41 / Lechstraße, Haus Nr. 18, 21	225 m	Gemeindestraße	Geh- und Radweg
21	221	Ahrweg	Rheinring / Ahrplatz	200 m	Gemeindestraße	Verkehrsberuhigter Bereich
22	222	Am Timmerlaher Busch	Am Timmerlaher Busch 27 A / Am Timmerlaher Busch 21	50 m	Gemeindestraße	Geh- und Radweg; Zufahrt zu den Grundstücken frei
23	310	Parkplatz Kennelweg	Flurstück 11/29	75 m	Gemeindestraße	-

24	321	Okeraue	Okeraue, Haus Nr. 13 / Okeraue, Haus Nr. 5	100 m	Gemeindestraße	-
25	331	Am Bülden	Am Bülden, Haus Nr. 17, 18 / Händelstraße	80 m	Gemeindestraße	Geh- und Radweg