

Betreff:

Überprüfung der Schulwegsicherheit im Bezirk 323

Organisationseinheit:

Dezernat V
40 Fachbereich Schule

Datum:

19.08.2019

Adressat der Mitteilung:

Stadtbezirksrat im Stadtbezirk 323 Wenden-Thune-Harxbüttel (zur 03.09.2019 Ö
Kenntnis)

Sachverhalt:

Überprüfung der Schulwegsicherheit im Bezirk 323

Antrag der CDU-FDP-Gruppe

Zum Antrag der CDU-FDP-Gruppe wird wie folgt Stellung genommen:

Zu 1:

Zur Klärung des ersten Punktes wurde die Polizeiinspektion Braunschweig um Stellungnahme gebeten. Daraus geht hervor, dass die Schulwege im Bereich Wenden/Thune allesamt sowohl von den örtlich zuständigen Polizeibeamtinnen und –beamten als auch dem Verkehrssicherheitsberater sowie dem Sachbearbeiter Verkehr überprüft worden sind. Es handelt sich demnach um ausreichend sichere Schulwege.

Zu 2:

Der Schulwegplan der GS Wenden wird der Mitteilung als Anlage beigelegt.
Am 18.03.2019 fand der diesjährige Routetermin zur Besprechung und Aktualisierung der Schulwegpläne in Absprache mit den zuständigen Verkehrssicherheitsberatern der Polizeiinspektion Braunschweig statt. Weder die Polizei noch die GS Wenden sehen aktuell einen Änderungsbedarf.

Zu 3.1:

Wie der Stellungnahme der Polizeiinspektion Braunschweig (s. zu Ziffer 1) zu entnehmen ist, wurde bei der erfolgten Sicherheitsüberprüfung bereits ein besonderes Augenmerk auf die bestehenden Fußgängerüberwege gelegt. Diese befinden sich in einem guten baulichen Zustand und sind angemessen ausgeleuchtet und erkennbar.

In Bezug auf die Überprüfung einer angemessenen Beleuchtung des Schulweges hat die Polizei auf Folgendes hingewiesen: Im Bereich der Kreuzung Gifhorner Straße/Hauptstraße/Milo-von-Bismark-Platz ist der Schulweg bereits über die bestehende Lichtsignalanlage (LSA) verbessert worden. Bei der örtlich zuständigen Polizeistation war lediglich eine Beschwerde über diesen bereits verbesserten Abschnitt des Schulweges bekannt geworden. Die Polizei schlägt im Bereich der bestehenden Lichtsignalanlage vor, die Kreuzung einer weiteren Betrachtung seitens der Unfallkommission zu unterziehen, da es sich um eine Unfallhäufungsstelle handelt, wo es zu Verkehrsunfällen zwischen motorisierten Fahrzeugen kommt. Dies hat keinen Einfluss auf den sicheren Schulweg.

Die Installation weiterer Lichtsignalanlagen ist grundsätzlich aus Sicht der Polizei nicht erforderlich.

Zu 3.2:

Verkehrszählungen werden grundsätzlich anlassbezogen durchgeführt, wenn Fragen zu Verkehrsmengen an konkreten Orten zu klären sind. So ist unter anderem für die Prüfung, ob ein Fußgängerüberweg angelegt werden kann, eine Zählung erforderlich, welche sowohl die Fußgänger als auch die Kraftfahrzeuge in der relevanten Spitzenstunde erfasst. Flächendeckend liegen solche Zählungen jedoch nicht vor und es wäre unverhältnismäßig, diese durchzuführen.

Informationen, um Straßen im Hinblick auf ihre Verkehrsbelastung zu bewerten, können der Verkehrsmengenkarte der Stadt Braunschweig (Analysefall 2016) entnommen werden. Dort sind die täglichen Verkehrsmengen für einen Werktag für das gesamte Stadtgebiet abgebildet. Die entsprechende Verkehrsmengenkarte der Stadt Braunschweig ist zugänglich und auf der Internetseite zu finden.

Zu 4:

Lichtsignalanlagen dienen der Verkehrssicherheit, um Konflikte von starken sich kreuzenden Verkehrsströmen zu verhindern. Sie sind nur dann anzuordnen, wenn die Sicherheit des Verkehrs nicht durch andere Maßnahmen gewährleistet werden kann. Der Verwaltung liegen keine Hinweise vor, dass im Stadtbezirk 323 (Wenden-Thune-Harxbüttel) Mängel oder Schulweggefährdungen existieren, welche die Installation zusätzlicher Lichtsignalanlagen erforderlich machen würden.

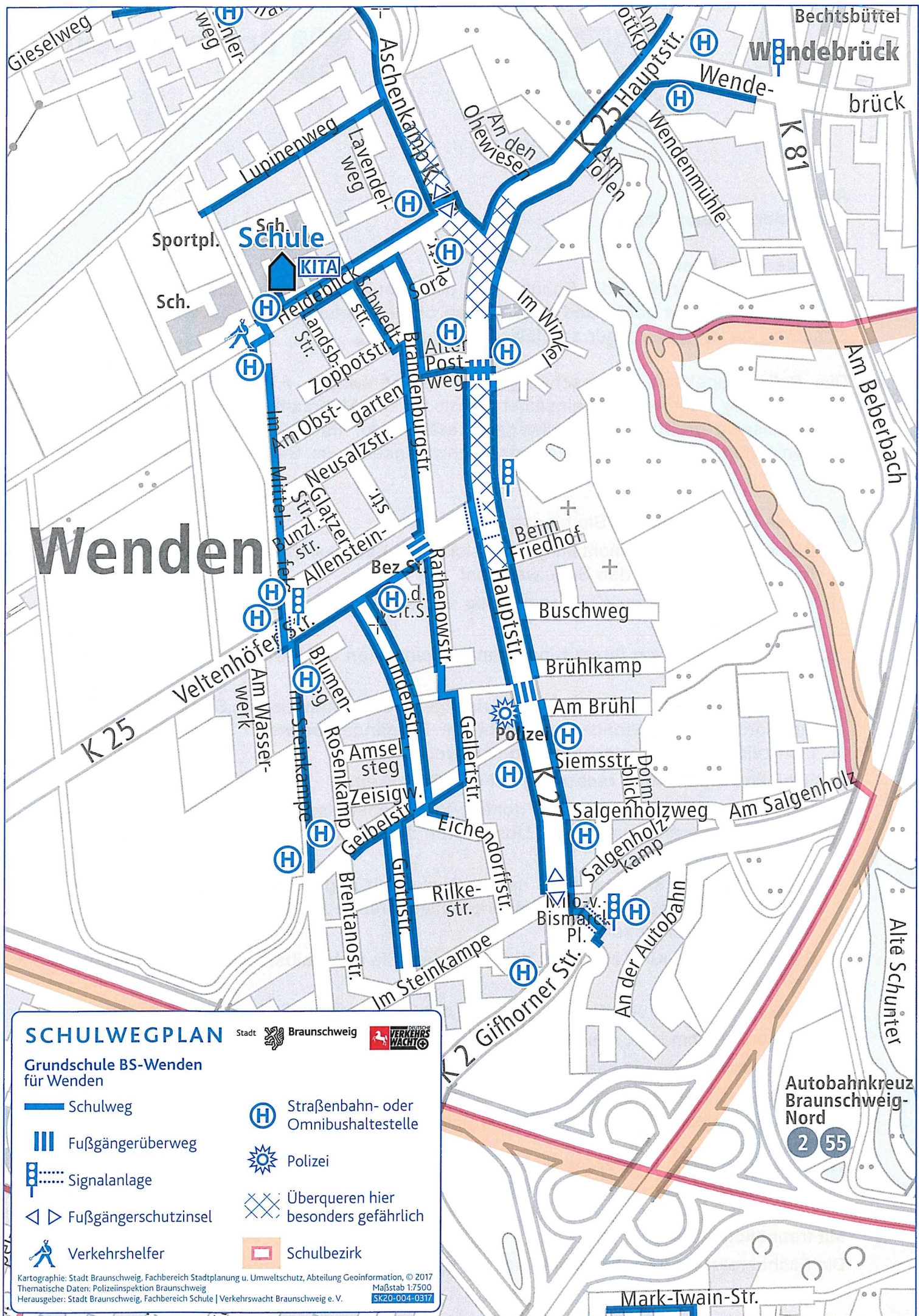
Zu 5:

Diesen Vorschlag wird die Verwaltung mit dem Lessinggymnasium Braunschweig erörtern und zu gegebener Zeit berichten.

Bender

Anlage/n:

Schulwegplan GS Wenden (für Wenden – Thune – Harxbüttel)



SCHULWEGPLAN

Stadt



Braunschweig



Grundschule BS-Wenden
für Thüne

Schulweg

Fußgängerüberweg

Signalanlage

Fußgängerschutzinsel

Verkehrshelfer

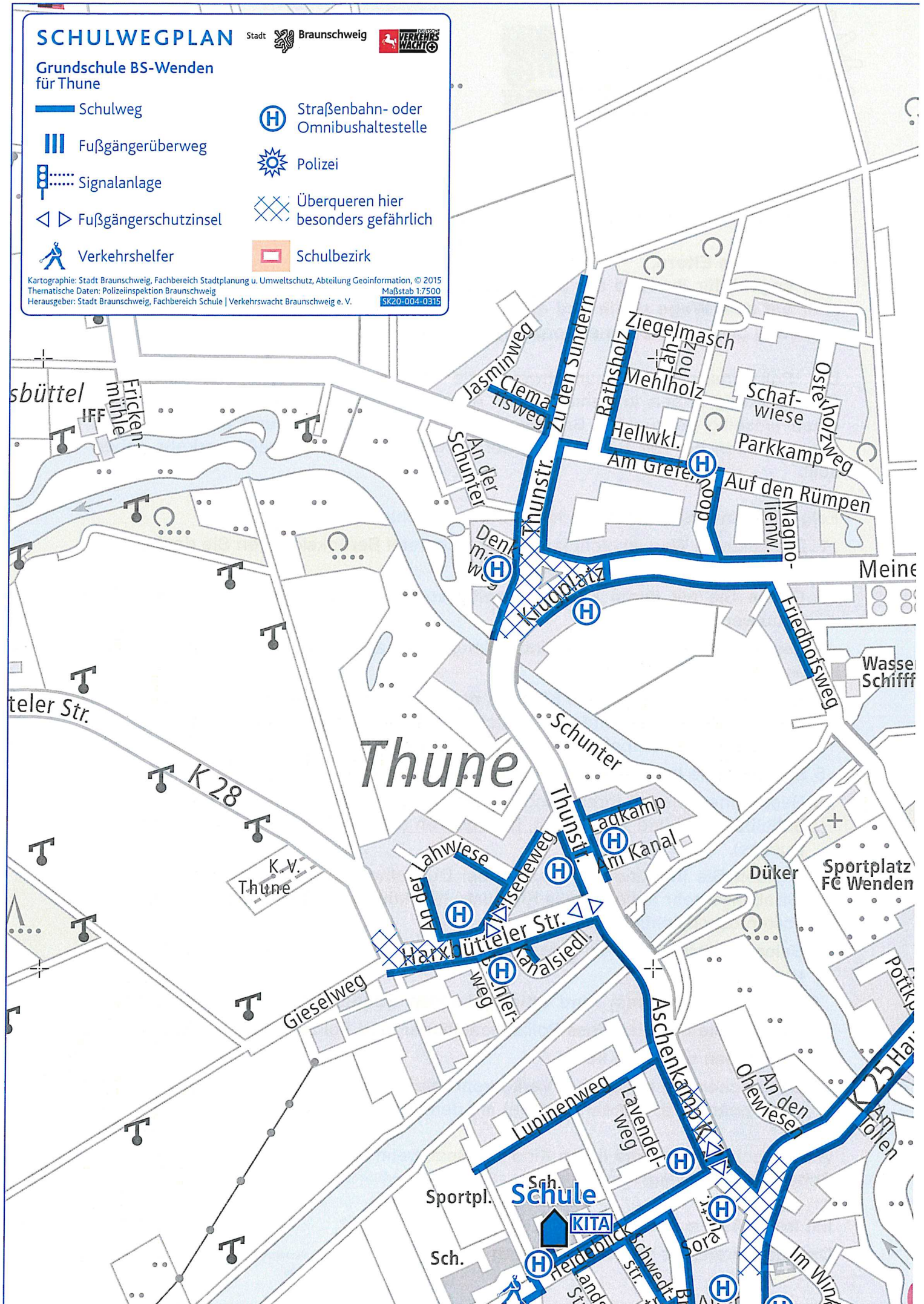
Straßenbahn- oder
Omnibushaltestelle

Polizei

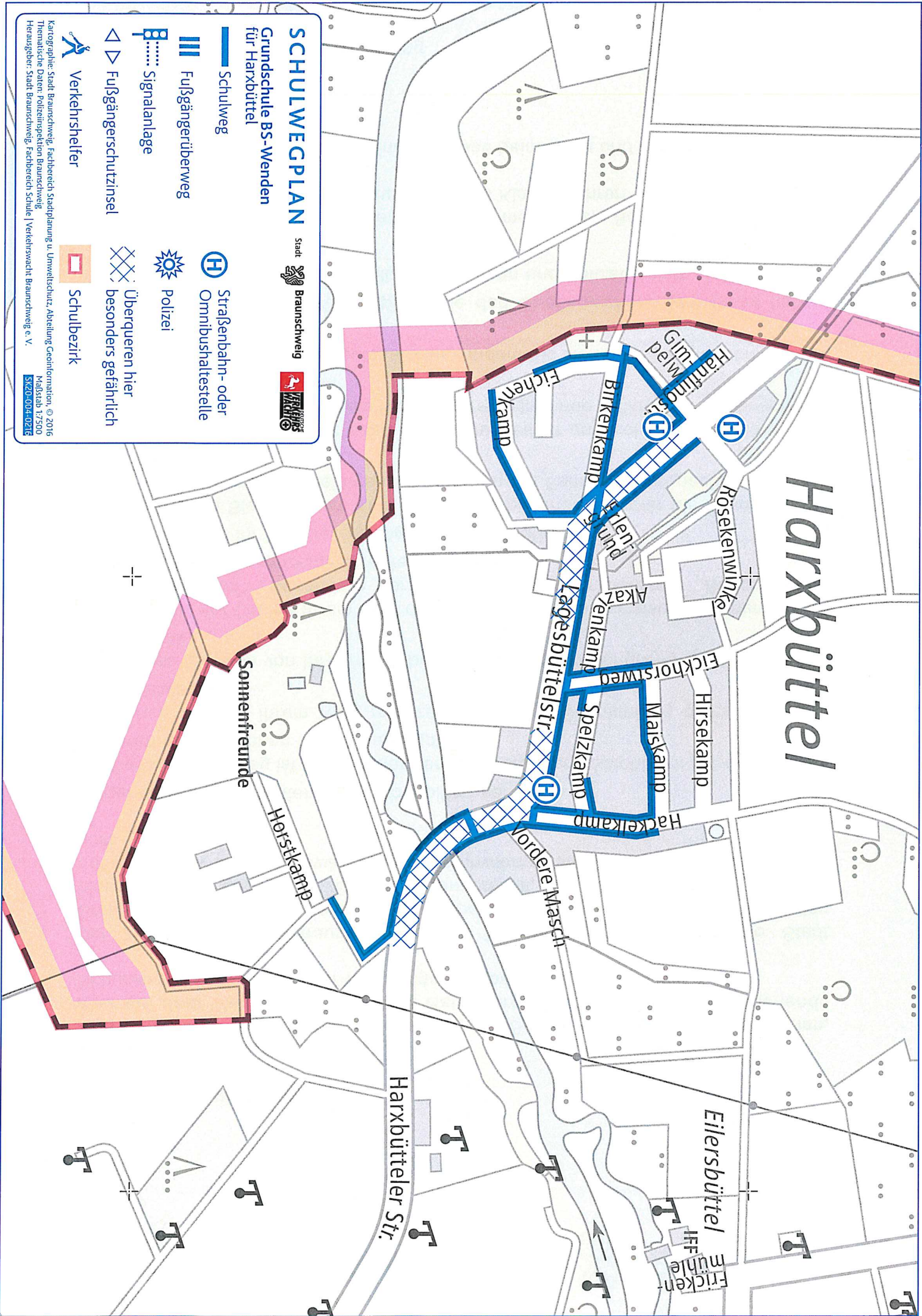
Überqueren hier
besonders gefährlich

Schulbezirk

Kartographie: Stadt Braunschweig, Fachbereich Stadtplanung u. Umweltschutz, Abteilung Geoinformation, © 2015
Thematische Daten: Polizeiinspektion Braunschweig
Herausgeber: Stadt Braunschweig, Fachbereich Schule | Verkehrswacht Braunschweig e. V. Maßstab 1:7500
SK20-004-0315



Harxbüttel



SCHULWEGPLAN

Stadt Braunschweig

Grundschule BS-Wenden für Harxbüttel

Schulweg

Fußgängerüberweg

Signalanlage

Fußgängerschutzinsel

Verkehrshelfer

Straßenbahn- oder Omnibushaltestelle

Polizei

Überqueren hier besonders gefährlich

Schulbezirk

Kartographie: Stadt Braunschweig, Fachbereich Stadtplanung u. Umweltschutz, Abteilung Geoinformation, © 2016
Thema: Karte: Daten: Polizeitopographie Braunschweig
Herausgeber: Stadt Braunschweig, Fachbereich Schule | Verkehrswacht Braunschweig e. V.
SK20-004-0216