

Betreff:

Widmung von Verkehrsflächen zu Gemeindestraßen

Organisationseinheit:

Dezernat III
66 Fachbereich Tiefbau und Verkehr

Datum:

05.08.2019

Beratungsfolge	Sitzungstermin	Status
Stadtbezirksrat im Stadtbezirk 131 Innenstadt (Anhörung)	13.08.2019	Ö
Stadtbezirksrat im Stadtbezirk 224 Rünigen (Anhörung)	20.08.2019	Ö
Stadtbezirksrat im Stadtbezirk 212 Heidberg-Melverode (Anhörung)	21.08.2019	Ö
Stadtbezirksrat im Stadtbezirk 211 Stöckheim-Leiferde (Anhörung)	22.08.2019	Ö
Stadtbezirksrat im Stadtbezirk 213 Südstadt-Rautheim-Mascherode (Anhörung)	27.08.2019	Ö
Stadtbezirksrat im Stadtbezirk 112 Wabe-Schunter-Beberbach (Anhörung)	28.08.2019	Ö
Bauausschuss (Entscheidung)	03.09.2019	Ö

Beschluss:

„Die Widmungen der in der Anlage 1 bezeichneten Straßen sind zu verfügen und öffentlich bekannt zu machen.“

Sachverhalt

Die Beschlusskompetenz des Bauausschusses ergibt sich aus § 76 Abs. 3 S. 1 NKomVG i. V. m. § 6 Nr. 2 c der Hauptsatzung. Im Sinne dieser Zuständigkeitsnorm handelt es sich bei der Widmung von Straßen um eine Angelegenheit, für die der Bauausschuss beschlusszuständig ist.

Nach § 6 Abs. 1 Niedersächsisches Straßengesetz (NStrG) vom 24. September 1980 in der zurzeit gültigen Fassung in Verbindung mit den hierzu erlassenen Richtlinien vom 15. Januar 1992 hat der Träger der Straßenbaulast die Widmung von Straßen zu verfügen. In der Widmungsverfügung ist anzugeben, zu welcher Straßengruppe eine Verkehrsfläche gehört und auf welche Benutzungsart oder Benutzerkreise sie beschränkt werden soll.

Die in der Anlage 1 aufgeführten Straßen sind entweder erstmalig hergestellt worden und werden für den öffentlichen Verkehr gewidmet oder die Widmung wird entsprechend der verkehrlichen Bedeutung angepasst.

Träger der Straßenbaulast ist die Stadt Braunschweig.

In der Anlage 2 sind die zur Widmung beabsichtigten Flächen mit farbiger Schraffur kenntlich gemacht.

Der Text für die Veröffentlichung durch zweiwöchigen Aushang am Rathaus (Hauptportal, Platz der Deutschen Einheit 1) ist als Anlage 3 beigefügt. Ein Hinweis auf die Tatsache, den Ort und die Dauer dieses Aushanges wird in der Braunschweiger Zeitung erfolgen.

Hornung

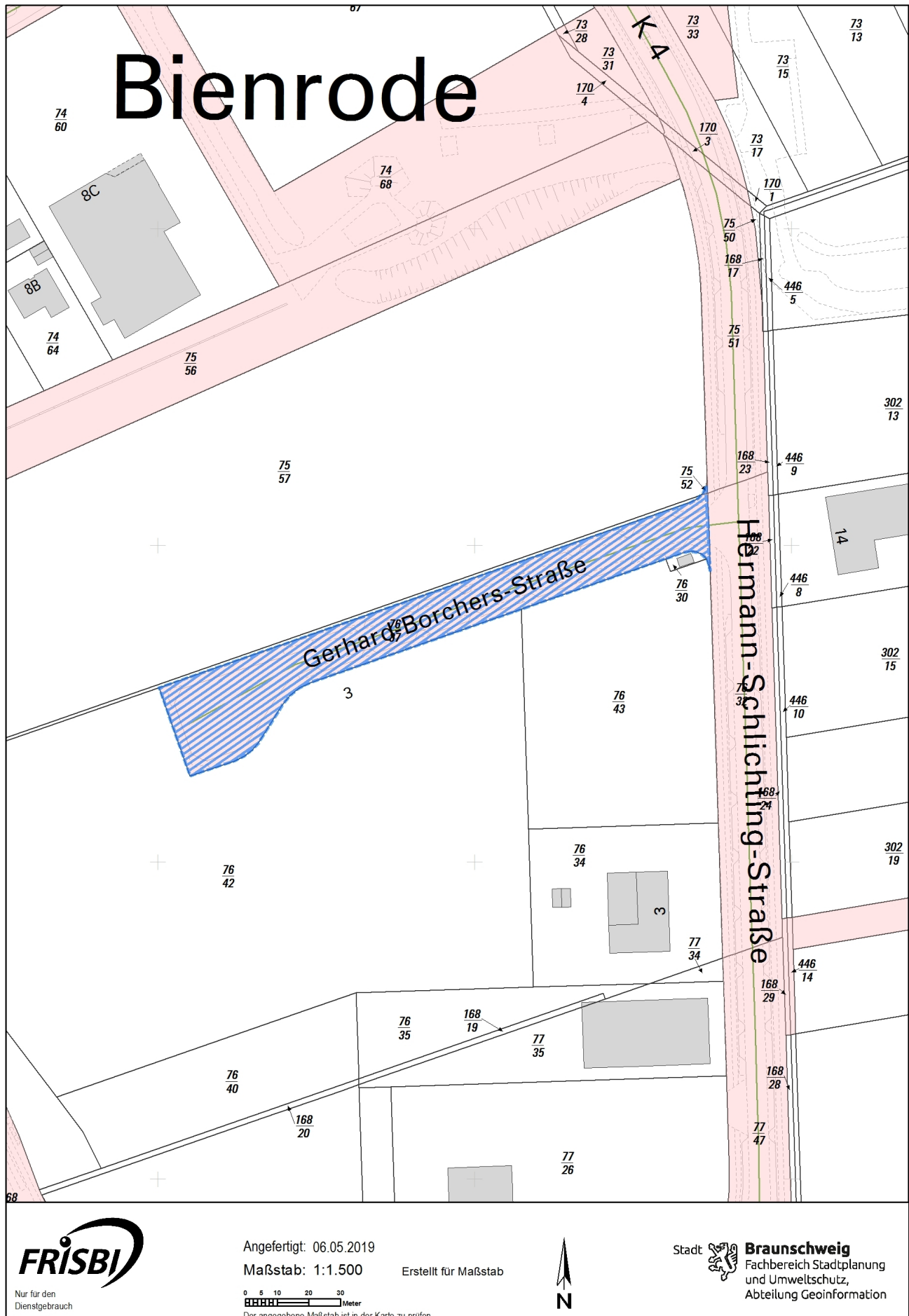
Anlage/n:

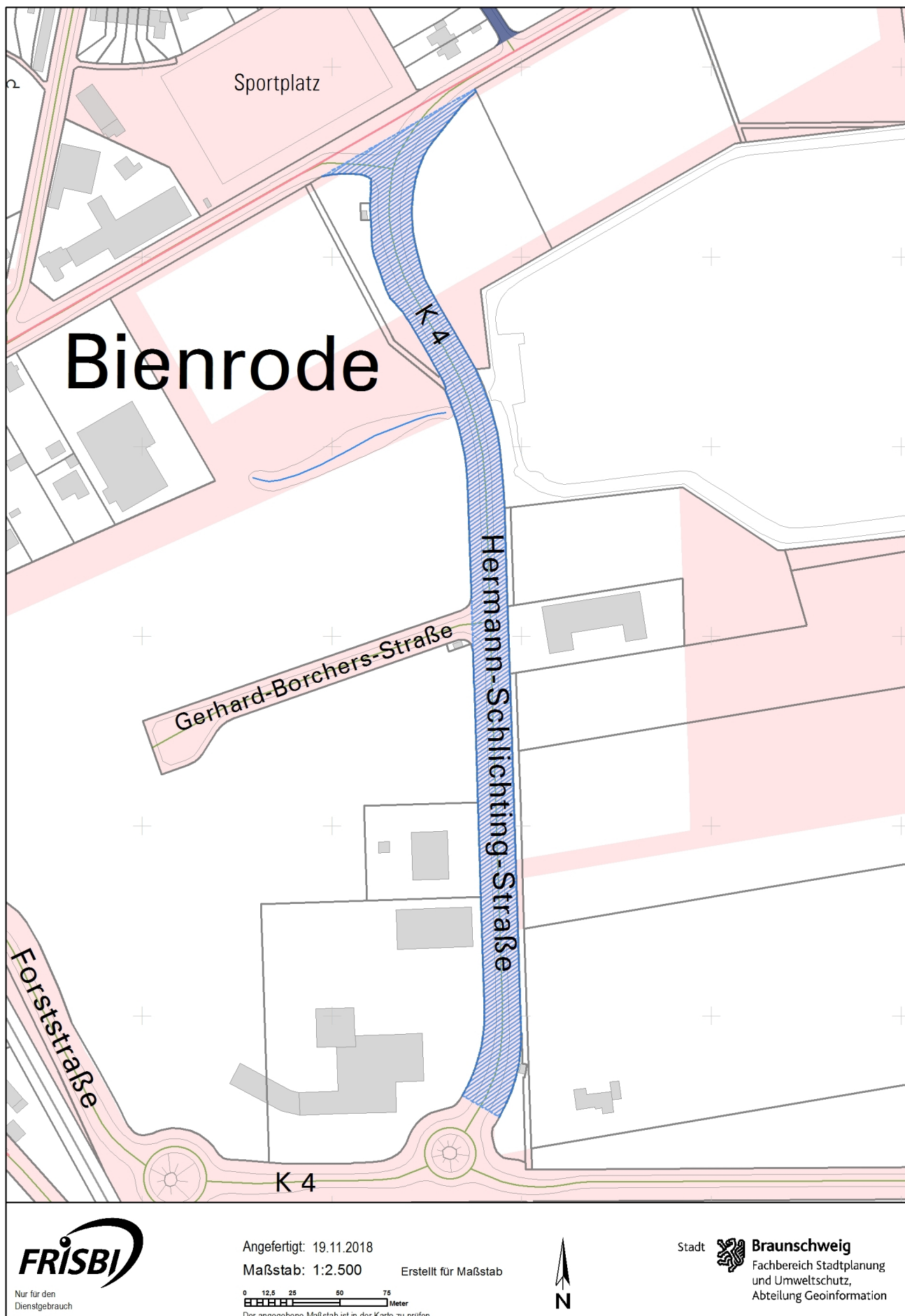
Anlage 1: Tabelle Widmungen

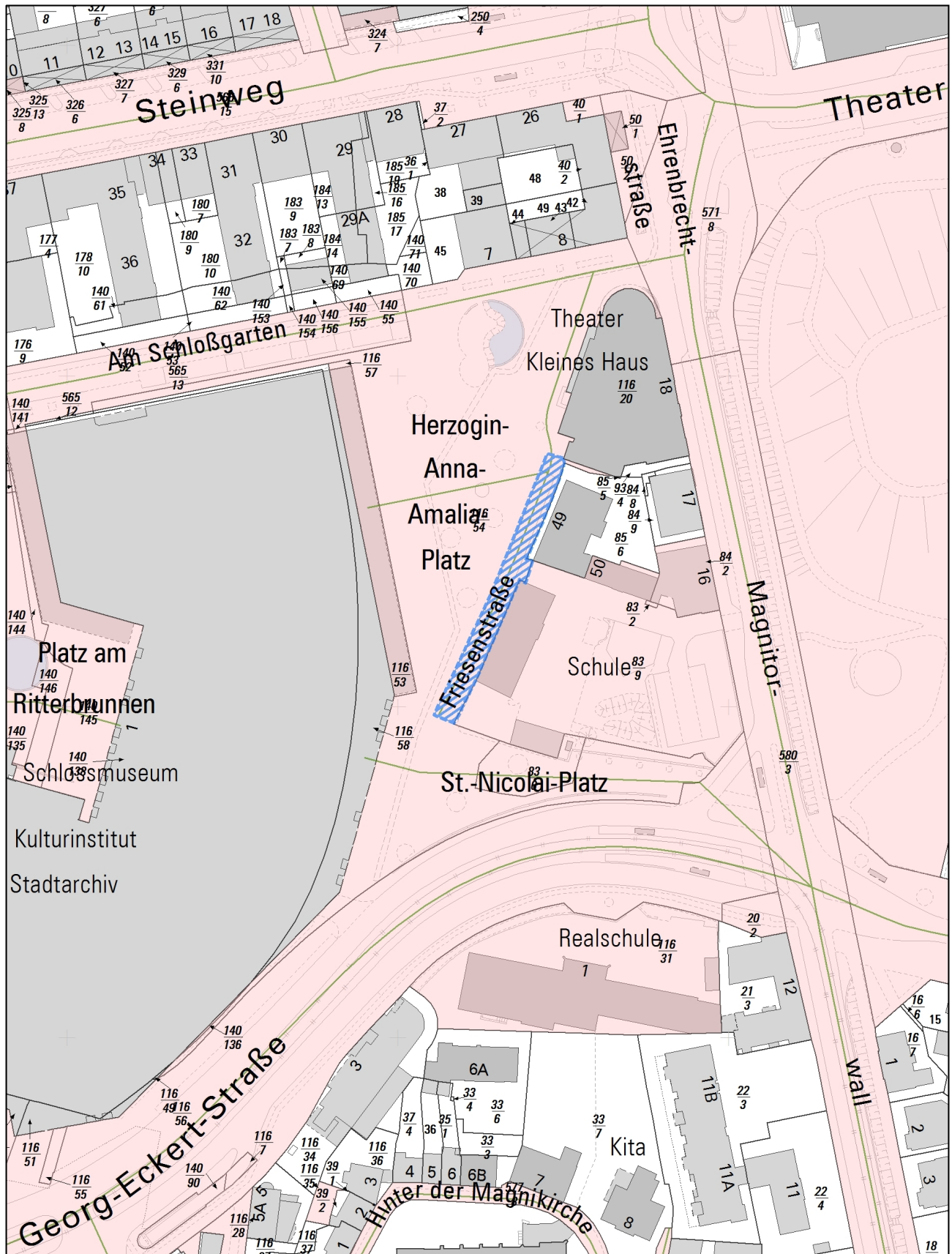
Anlage 2: Pläne

Anlage 3: Aushang (Öffentliche Bekanntmachung)

Lfd. Nr.	StBezR	Bezeichnung, Name der Straße	Anfangs- / Endpunkt	Länge / m	Straßengruppe	Beschränkungen	Bemerkung	Stadtbezirks- ratssitzung
1	112	Gerhard-Borchers-Straße	Hermann-Schlichting-Straße / Wendehammer	170	Gemeindestraße		Widmung nach B-Plan	28.08.2019
2	112	Hermann-Schlichting-Straße	Waggumer Straße / Hermann-Blenk-Straße	562	Kreisstraße		Widmung nach B-Plan	28.08.2019
3	131	Friesenstraße	St.-Nicolai-Platz / südlich Theater Kleines Haus	80	Gemeindestraße	Gehweg, Radverkehr und Schulbusse frei, Zufahrt zu den Grundstücken frei	Korrektur der Widmung, bisher Gemeindestraße ohne Nutzungseinschränkung	13.08.2019
4	211	Am Meerberg	Am Meerberg 20, 21C / Am Meerberg 18, 19	26	Gemeindestraße	Geh- und Radweg	Widmung nach B-Plan	22.08.2019
5	212	Greifswaldstraße	Greifswaldstraße 52 / Greifswaldstraße 56	130	Gemeindestraße		Widmung nach B-Plan	21.08.2019
6	212	Greifswaldstraße	Greifswaldstraße 3 / Greifswaldstraße 75	390	Gemeindestraße	Gehweg	Korrektur der Widmung, bisher Gemeindestraße ohne Nutzungseinschränkung	21.08.2019
7	212	Greifswaldstraße	Greifswaldstraße 44 / Greifswaldstraße 48	35	Gemeindestraße		Widmung nach B-Plan	21.08.2019
8	212	Greifswaldstraße	Greifswaldstraße 14, 20 / Greifswaldstraße 18,24	66	Gemeindestraße		Widmung nach B-Plan	21.08.2019
9	212	Greifswaldstraße	Greifswaldstraße 26, 34 / Greifswaldstraße 32, 38	75	Gemeindestraße		Widmung nach B-Plan	21.08.2019
10	212	Greifswaldstraße	Greifswaldstraße 2, 8 / Greifswaldstraße 12	59	Gemeindestraße		Widmung nach B-Plan	21.08.2019
11	213	Elsa-Neumann-Straße	Blochmannstraße 1 / Elsa-Neumann-Straße 16, 17	690	Gemeindestraße		Widmung nach B-Plan	27.08.2019
12	213	Stichweg Elsa-Neumann- Straße	Elsa-Neumann-Straße 8A und 9 / Elsa-Neumann- Straße 10	35	Gemeindestraße	Geh- und Radweg, Zufahrt zu Haus- Nr. 9 frei	Widmung nach B-Plan	27.08.2019
13	224	Lautenthalstraße	Lautenthalstraße 11, 12 / Thiedestraße 30A		Gemeindestraße		Widmung nach Bestand	20.08.2019





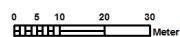


Nur für den
Dienstgebrauch

Angefertigt: 04.04.2019

Maßstab: 1:1.500

Erstellt für Maßstab



Der angegebene Maßstab ist in der Karte zu prüfen

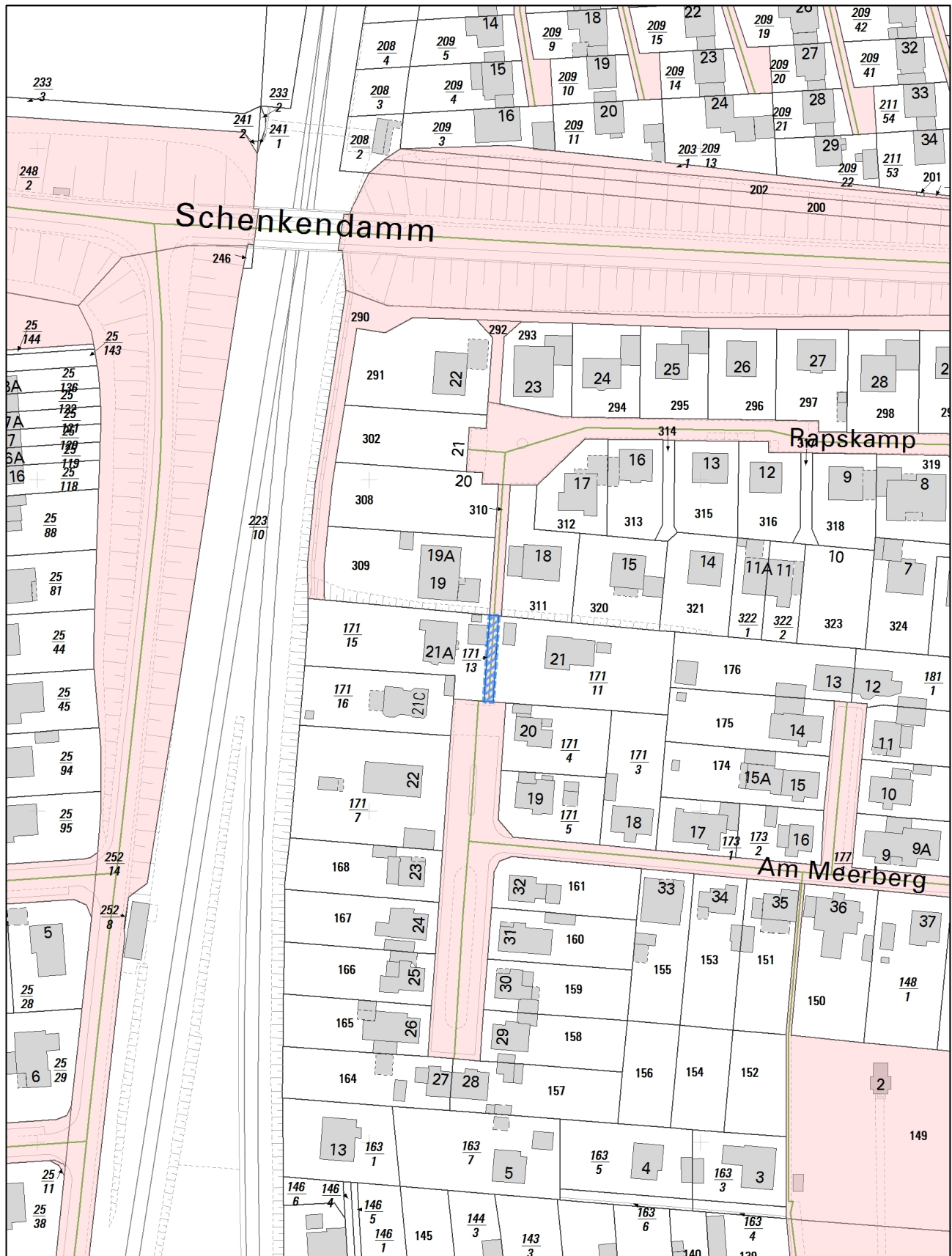


Stadt



Braunschweig

Fachbereich Stadtplanung
und Umweltschutz,
Abteilung Geoinformation

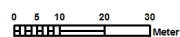


Nur für den
Dienstgebrauch

Angefertigt: 25.04.2019

Maßstab: 1:1.500

Erstellt für Maßstab



Der angegebene Maßstab ist in der Karte zu prüfen

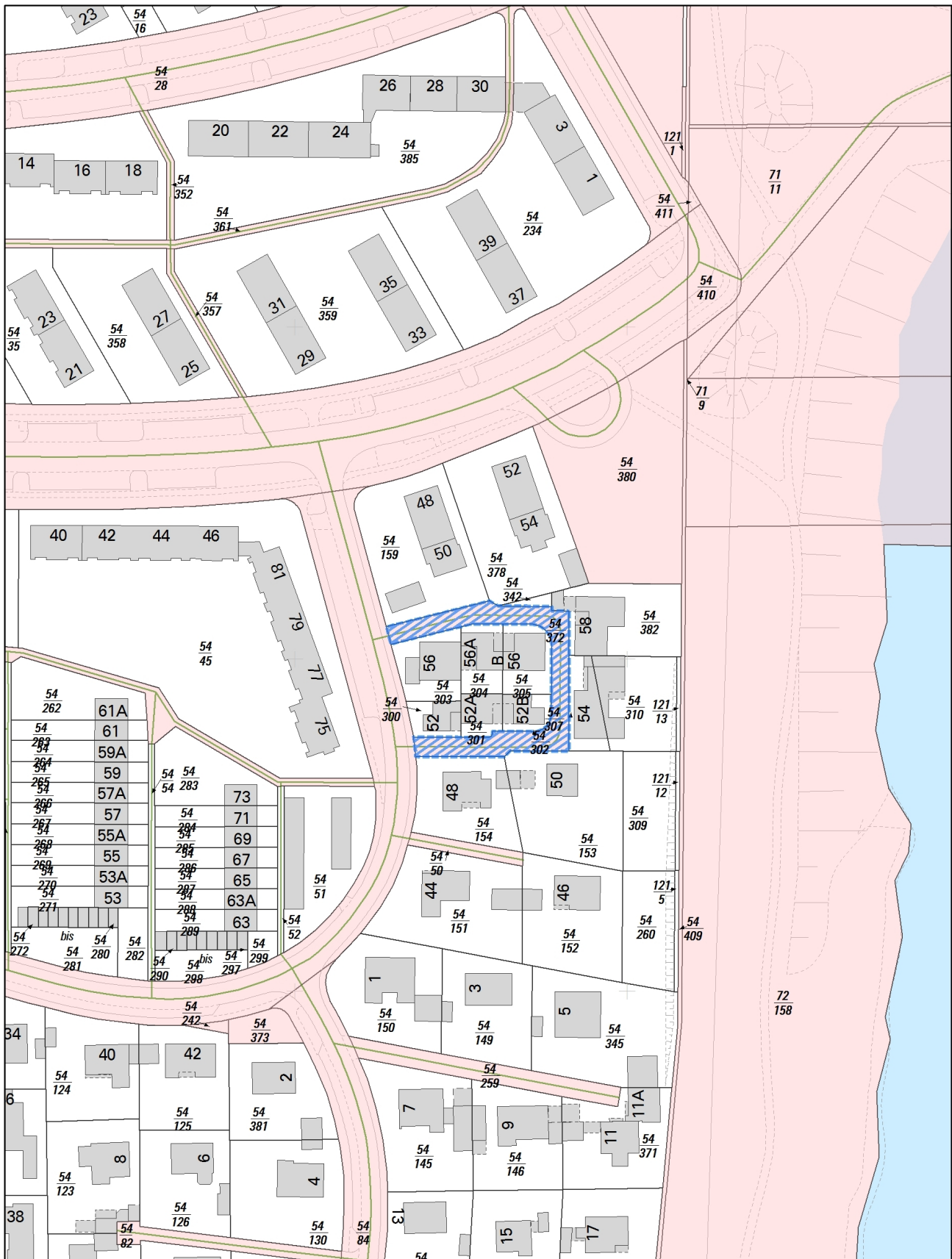


Stadt



Braunschweig

Fachbereich Stadtplanung
und Umweltschutz,
Abteilung Geoinformation

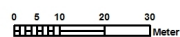


Nur für den
Dienstgebrauch

Angefertigt: 06.05.2019

Maßstab: 1:1.500

Erstellt für Maßstab



Der angegebene Maßstab ist in der Karte zu prüfen

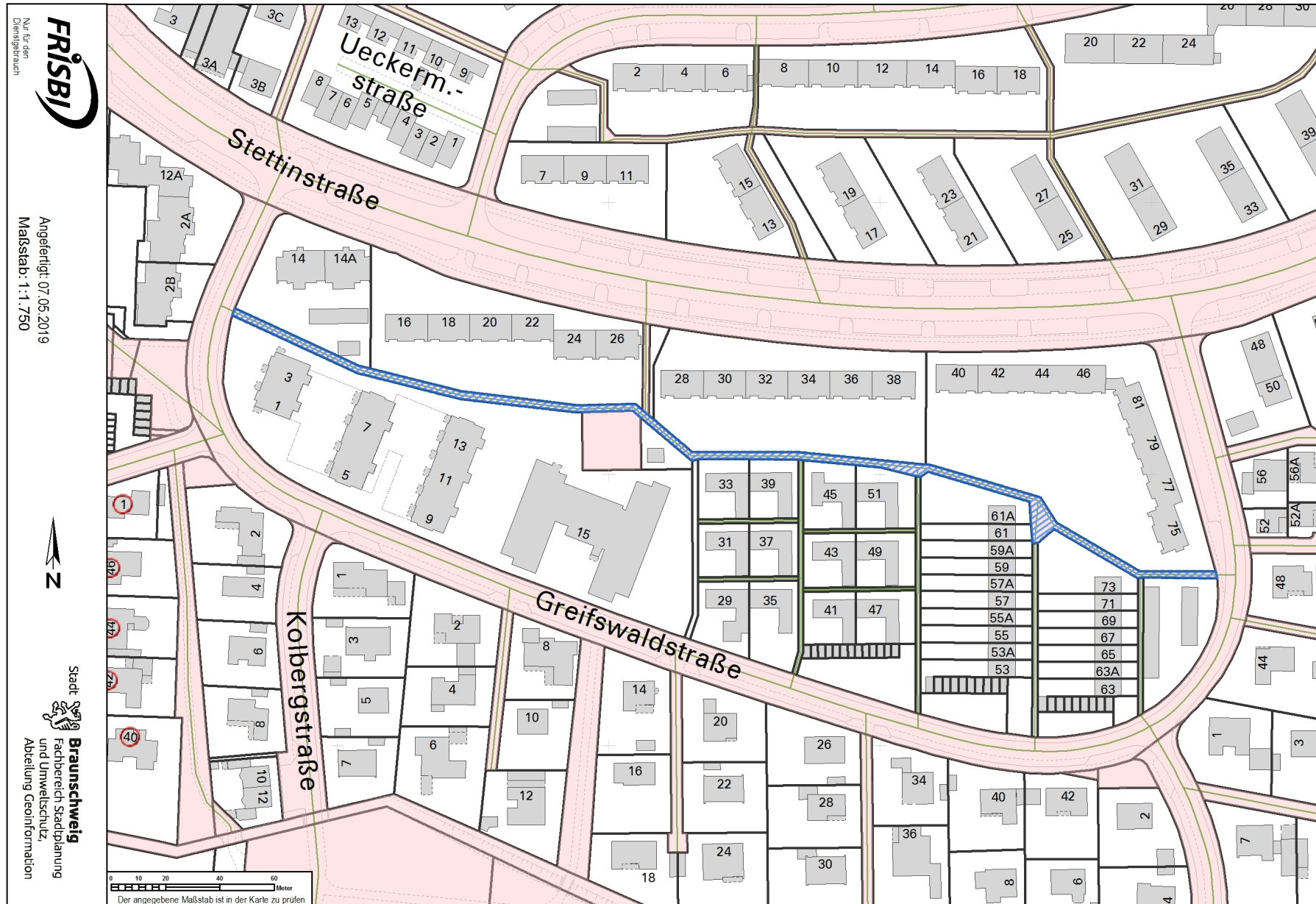


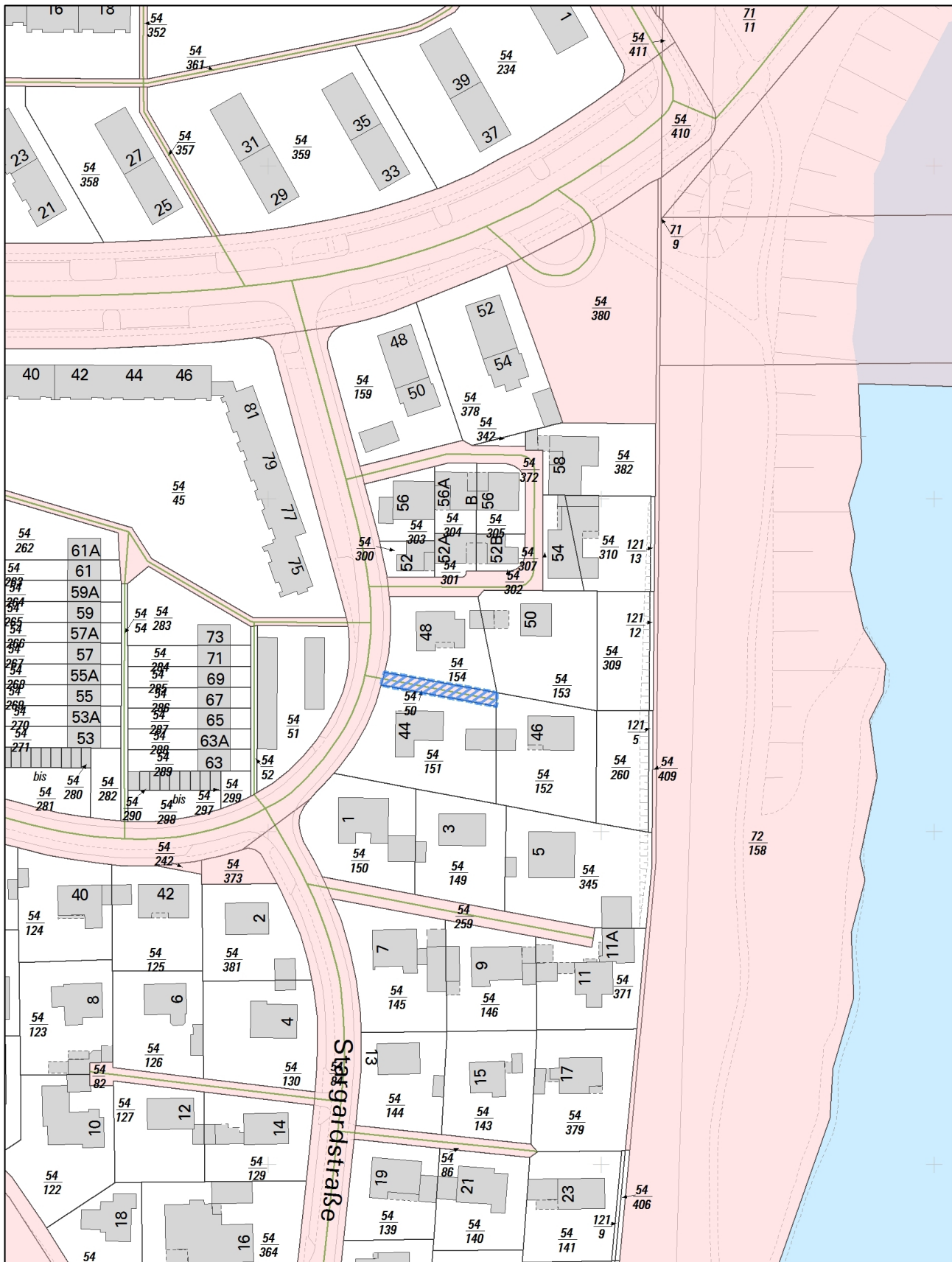
Stadt



Braunschweig

Fachbereich Stadtplanung
und Umweltschutz,
Abteilung Geoinformation






Nur für den
Dienstgebrauch

Angefertigt: 07.05.2019

Maßstab: 1:1.500

Erstellt für Maßstab

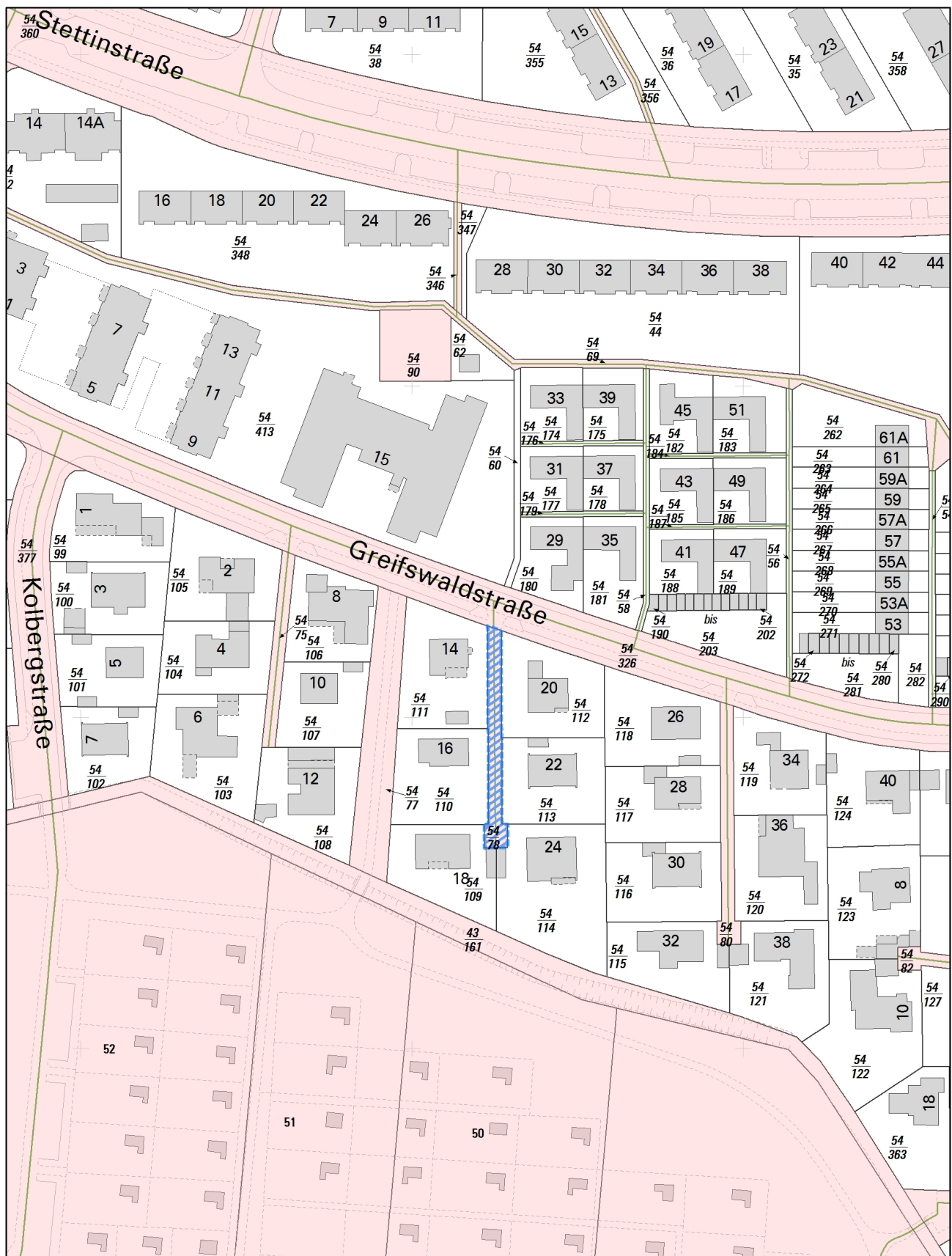


Der angegebene Maßstab ist in der Karte zu prüfen



Stadt **Braunschweig**

Fachbereich Stadtplanung
und Umweltschutz,
Abteilung Geoinformation

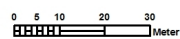


Nur für den
Dienstgebrauch

Angefertigt: 07.05.2019

Maßstab: 1:1.500

Erstellt für Maßstab



Der angegebene Maßstab ist in der Karte zu prüfen

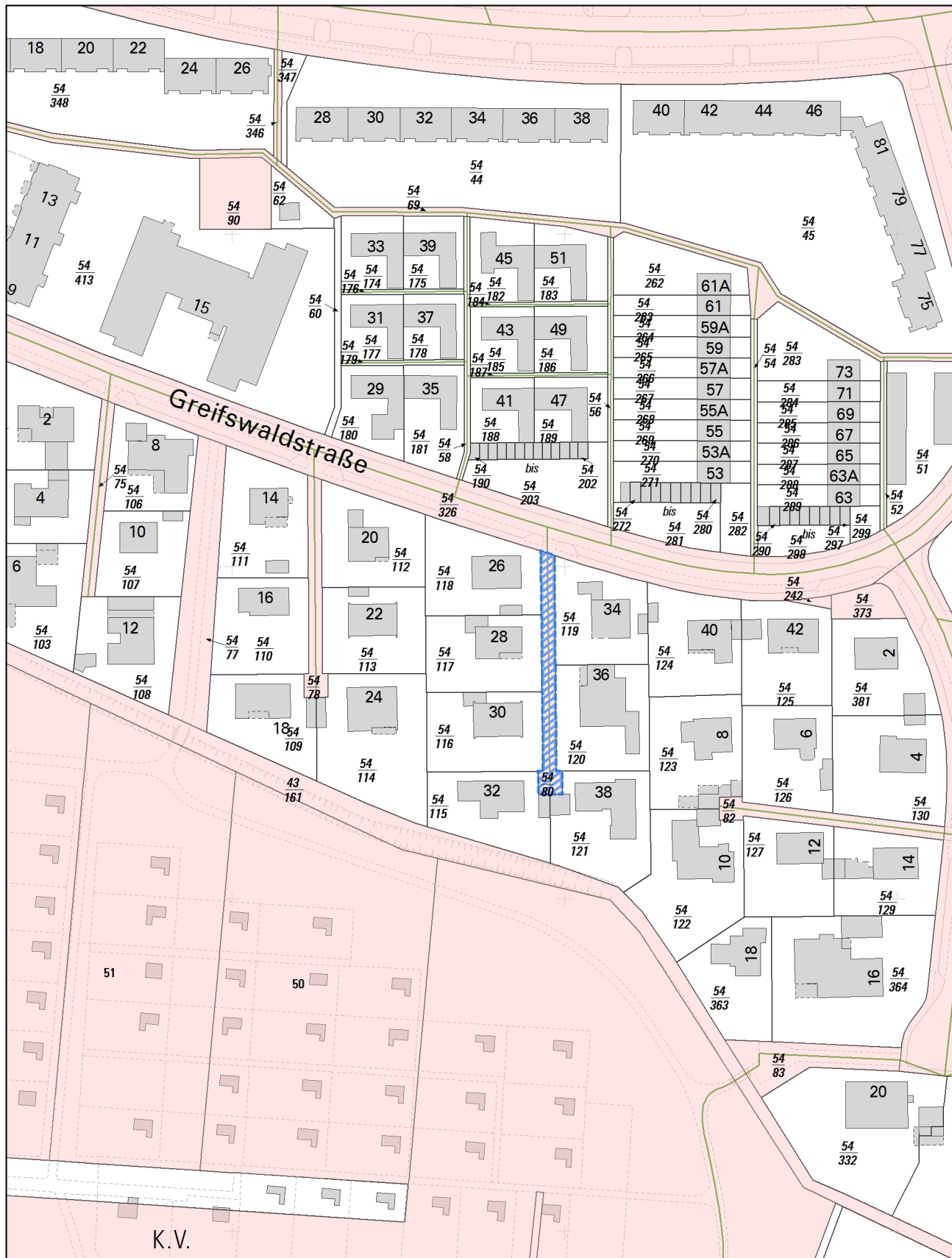


Stadt



Braunschweig

Fachbereich Stadtplanung
und Umweltschutz,
Abteilung Geoinformation

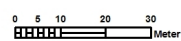


Nur für den
Dienstgebrauch

Angefertigt: 07.05.2019

Maßstab: 1:1.500

Erstellt für Maßstab



Der angegebene Maßstab ist in der Karte zu prüfen

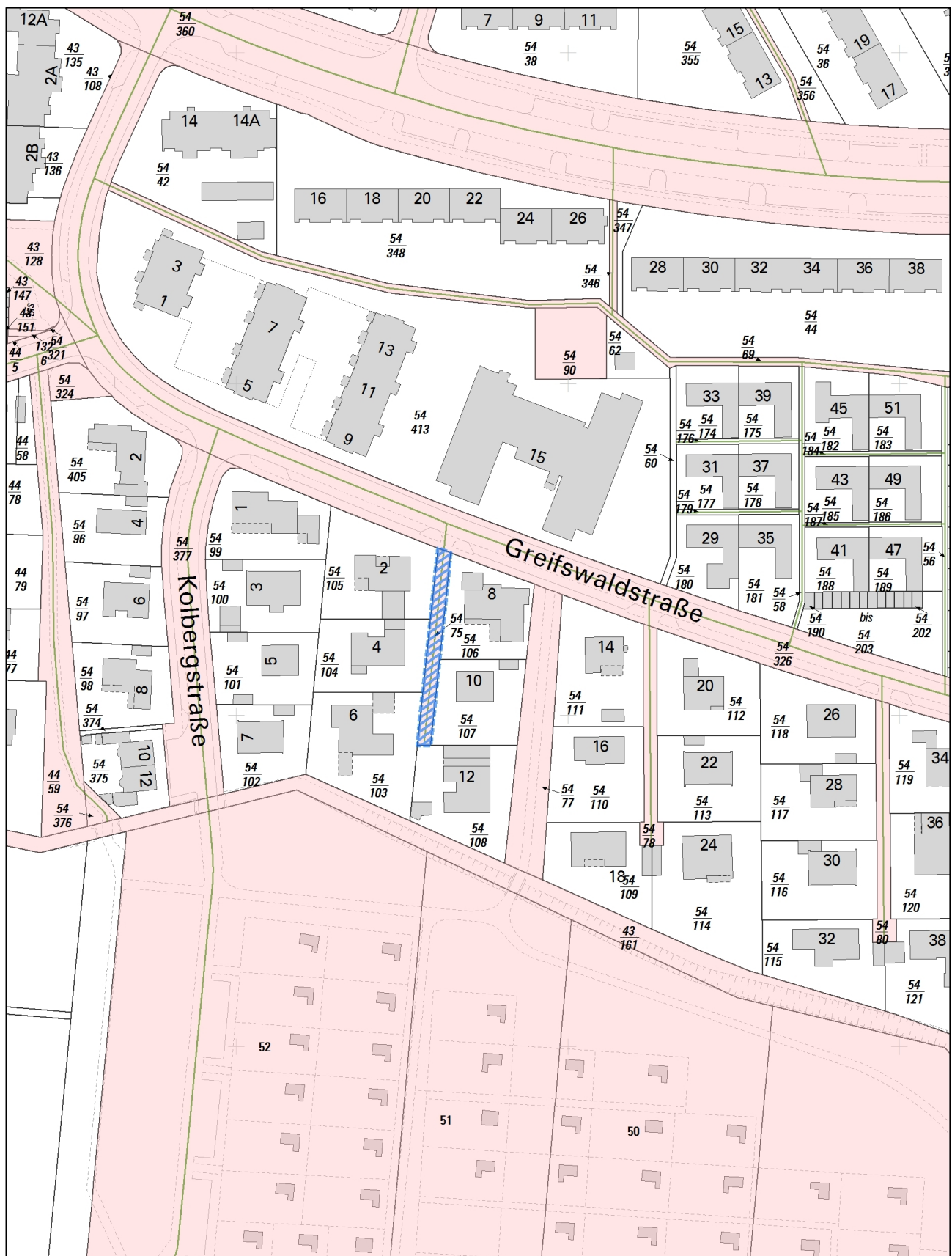


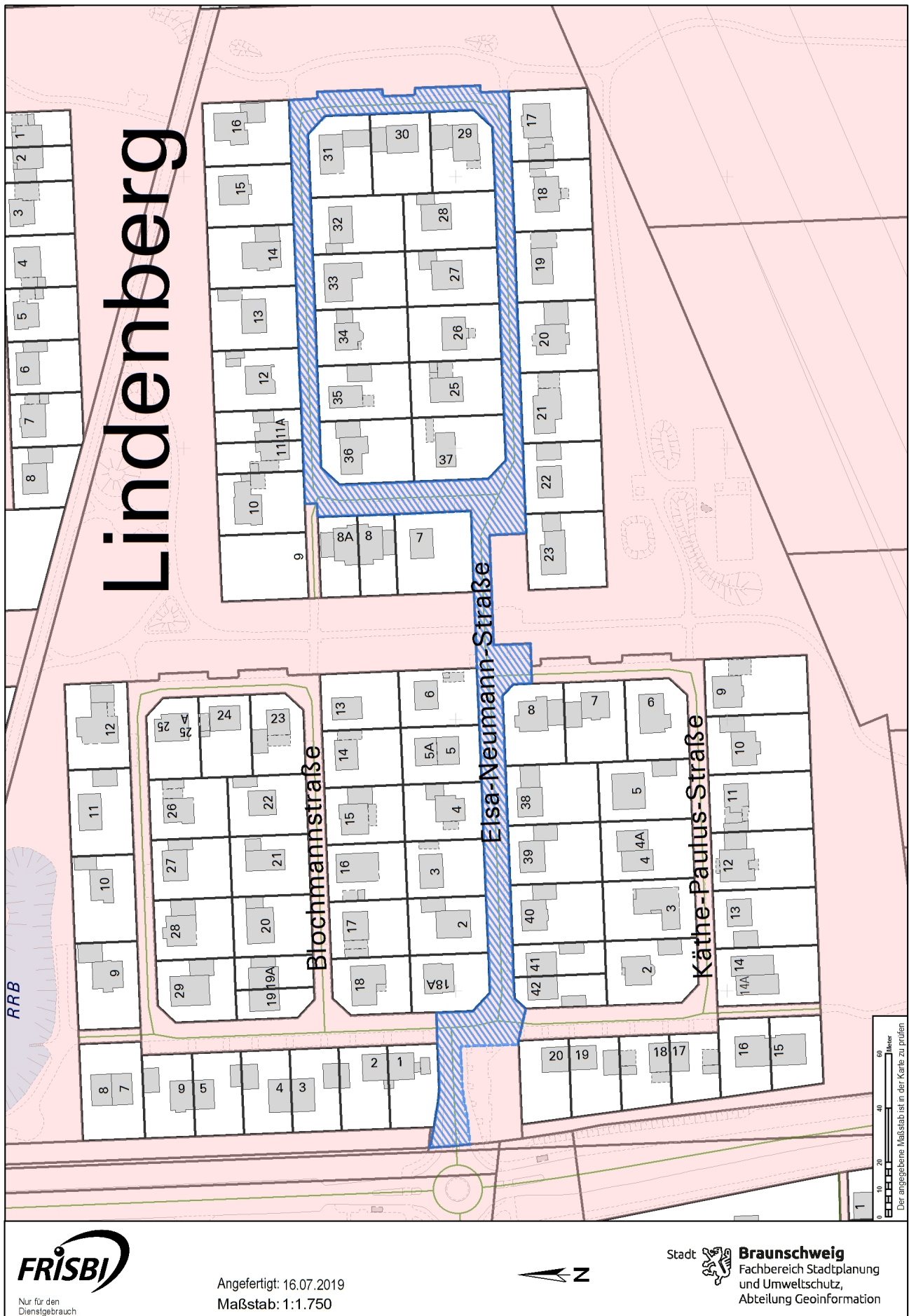
Stadt

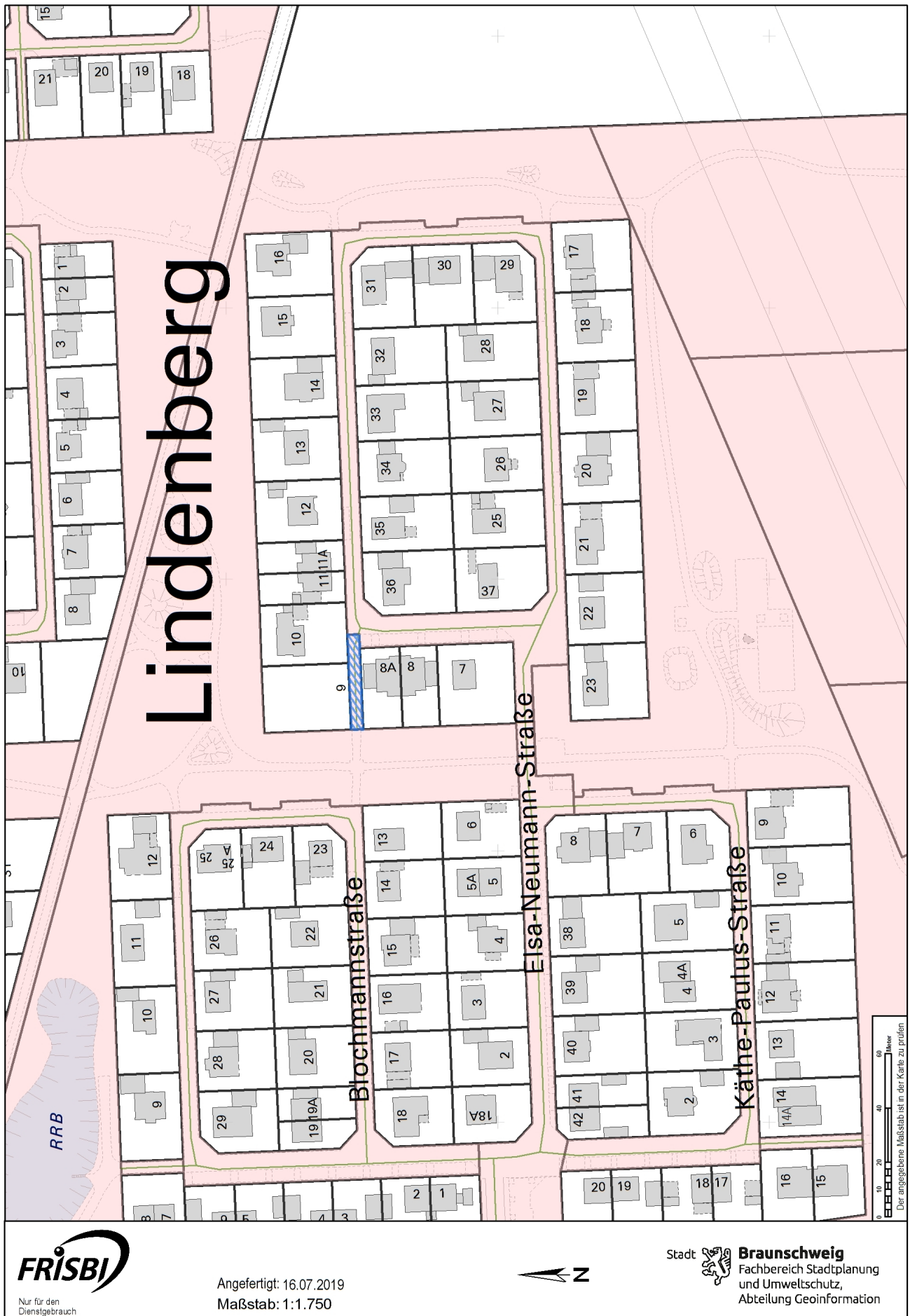


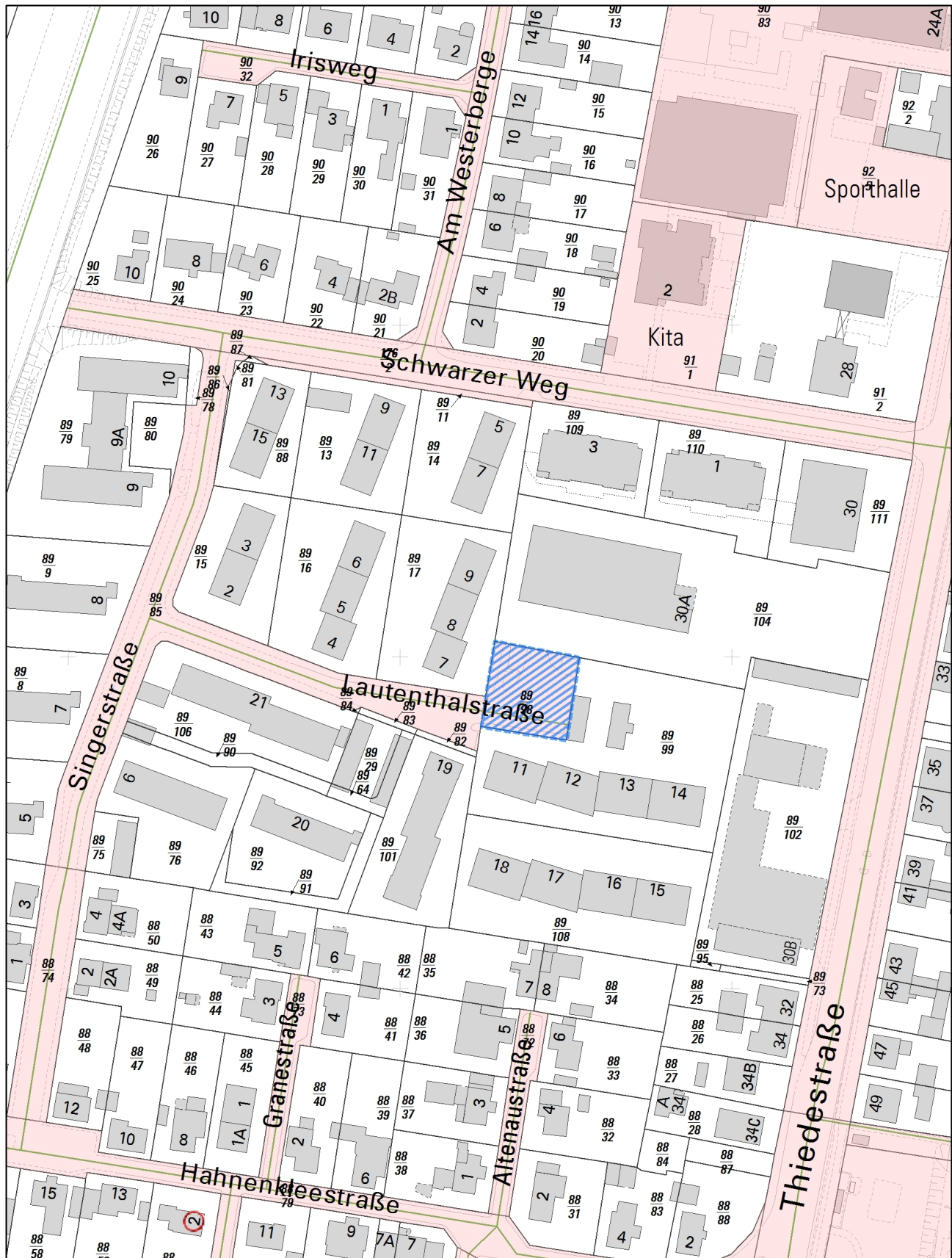
Braunschweig

Fachbereich Stadtplanung
und Umweltschutz,
Abteilung Geoinformation







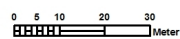


Nur für den
Dienstgebrauch

Angefertigt: 03.04.2019

Maßstab: 1:1.500

Erstellt für Maßstab



Der angegebene Maßstab ist in der Karte zu prüfen



Stadt



Braunschweig

Fachbereich Stadtplanung
und Umweltschutz,
Abteilung Geoinformation

Öffentliche Bekanntmachung

Widmung gemäß § 6 des Niedersächsischen Straßengesetzes

Die in der Stadt Braunschweig nachfolgend genannten Straßen werden mit sofortiger Wirkung zu Gemeindestraßen mit den genannten Einschränkungen für den Benutzerkreis oder die Benutzungsart gewidmet.
Trägerin der Straßenbaulast ist die Stadt Braunschweig.

Gegen diese Verfügung kann innerhalb eines Monats nach Bekanntgabe Klage beim Verwaltungsgericht Braunschweig, Wilhelmstraße 55, 38100 Braunschweig erhoben werden.

Lfd. Nr.	StBezR	Bezeichnung, Name der Straße	Anfangs- / Endpunkt	Länge / m	Straßengruppe	Beschränkungen	Bemerkung
1	112	Gerhard-Borchers-Straße	Hermann-Schlichting-Straße / Wendehammer	170	Gemeindestraße		Widmung nach B-Plan
2	112	Hermann-Schlichting-Straße	Waggumer Straße / Hermann-Blenk-Straße	562	Kreisstraße		Widmung nach B-Plan
3	131	Friesenstraße	St.-Nicolai-Platz / südlich Theater Kleines Haus	80	Gemeindestraße	Gehweg, Radverkehr und Schulbusse frei, Zufahrt zu den Grundstücken frei	Korrektur der Widmung, bisher Gemeindestr. ohne Nutzungseinschränkung
4	211	Am Meerberg	Am Meerberg 20, 21C / Am Meerberg 18, 19	26	Gemeindestraße	Geh- und Radweg	Widmung nach B-Plan
5	212	Greifswaldstraße	Greifswaldstraße 52 / Greifswaldstraße 56	130	Gemeindestraße		Widmung nach B-Plan
6	212	Greifswaldstraße	Greifswaldstraße 3 / Greifswaldstraße 75	390	Gemeindestraße	Gehweg	Korrektur der Widmung, bisher Gemeindestr. ohne Nutzungseinschränkung
7	212	Greifswaldstraße	Greifswaldstraße 44 / Greifswaldstraße 48	35	Gemeindestraße		Widmung nach B-Plan
8	212	Greifswaldstraße	Greifswaldstraße 14, 20 / Greifswaldstraße 18,24	66	Gemeindestraße		Widmung nach B-Plan
9	212	Greifswaldstraße	Greifswaldstraße 26, 34 / Greifswaldstraße 32, 38	75	Gemeindestraße		Widmung nach B-Plan
10	212	Greifswaldstraße	Greifswaldstraße 2, 8 / Greifswaldstraße 12	59	Gemeindestraße		Widmung nach B-Plan
11	213	Elsa-Neumann-Straße	Blochmannstraße 1 / Elsa-Neumann-Straße 16, 17	690	Gemeindestraße		Widmung nach B-Plan
12	213	Stichweg Elsa-Neumann-Straße	Elsa-Neumann-Straße 8A und 9 / Elsa-Neumann-Straße 10	35	Gemeindestraße	Geh- und Radweg, Zufahrt zu Haus- Nr. 9 frei	Widmung nach B-Plan
13	224	Lautenthalstraße	Lautenthalstraße 11, 12 / Thiedestraße 30A		Gemeindestraße		Widmung nach Bestand