

Betreff:

Widmung von Verkehrsflächen zu Gemeinde- und Kreisstraßen

Organisationseinheit:

Dezernat III
66 Fachbereich Tiefbau und Verkehr

Datum:

06.11.2020

Beratungsfolge	Sitzungstermin	Status
Stadtbezirksrat im Stadtbezirk 112 Wabe-Schunter-Beberbach (Anhörung)	18.11.2020	Ö
Stadtbezirksrat im Stadtbezirk 323 Wenden-Thune-Harxbüttel (Anhörung)	24.11.2020	Ö
Stadtbezirksrat im Stadtbezirk 131 Innenstadt (Anhörung)	24.11.2020	Ö
Stadtbezirksrat im Stadtbezirk 321 Lehdorf-Watenbüttel (Anhörung)	26.11.2020	Ö
Bauausschuss (Entscheidung)	01.12.2020	Ö

Beschluss:

„Die Widmungen der in der Anlage 1 bezeichneten Straßen sind zu verfügen und öffentlich bekannt zu machen.“

Sachverhalt:

Beschlusskompetenz

Die Beschlusskompetenz des Bauausschusses ergibt sich aus § 76 Abs. 3 S. 1 NKomVG i. V. m. § 6 Nr. 2 c der Hauptsatzung. Im Sinne dieser Zuständigkeitsnorm handelt es sich bei der Widmung von Straßen um eine Angelegenheit, für die der Bauausschuss beschlusszuständig ist.

Nach § 6 Abs. 1 Niedersächsisches Straßengesetz (NStrG) vom 24. September 1980 in der zurzeit gültigen Fassung in Verbindung mit den hierzu erlassenen Richtlinien vom 15. Januar 1992 hat der Träger der Straßenbaulast die Widmung von Straßen zu verfügen. In der Widmungsverfügung ist anzugeben, zu welcher Straßengruppe eine Verkehrsfläche gehört und auf welche Benutzungsart oder Benutzerkreise sie beschränkt werden soll.

Die in der Anlage 1 aufgeführten Straßen sind entweder erstmalig hergestellt worden und werden für den öffentlichen Verkehr gewidmet oder die Widmung wird entsprechend der verkehrlichen Bedeutung angepasst.

Träger der Straßenbaulast ist die Stadt Braunschweig.

In der Anlage 2 sind die zur Widmung beabsichtigten Flächen mit farbiger Linie kenntlich gemacht.

Der Text für die Veröffentlichung durch zweiwöchigen Aushang am Rathaus (Hauptportal, Platz der Deutschen Einheit 1) ist als Anlage 3 beigefügt. Ein Hinweis auf die Tatsache, den Ort und die Dauer dieses Aushanges wird in der Braunschweiger Zeitung erfolgen.

Leuer

Anlagen:

Anlage 1: Bezeichnete Straßen

Anlage 2: Stadtkartenausschnitte

Anlage 3: Öffentliche Bekanntmachung

Lfd. Nr.	StBezR	Bezeichnung, Name der Straße	Anfangs- / Endpunkt	Länge / m	Straßengruppe	Beschränkungen	Bemerkung
1	112	Verbindungsweg Beberbachaue - Hondelager Straße	Beberbachaue 25 / Brücke Hondelager Straße	71	Gemeindestraße	Geh- und Radweg	Widmung nach B-Plan
2	112	Verbindungsweg Beberbachaue - Grasseler Straße	Beberbachaue Haus Nr. 49 / Grasseler Straße	30	Gemeindestraße	Geh- und Radweg	Widmung nach B-Plan
3	112	Beberbachaue	Beberbachaue Haus Nr. 11 / Beberbachaue Haus Nr. 13	24	Gemeindestraße	Geh- und Radweg, Zufahrt frei Beberbachaue 13	Widmung nach B-Plan
4	112	Beberbachaue	Grasseler Straße / Wendehammer Beberbachaue Haus Nr. 31 und 33	540	Gemeindestraße		Widmung nach B-Plan
5	131	Sack	Schild / Schuhstraße	147	Gemeindestraße	Fußgängerzone, Zufahrt zu den Grundstücken frei, Radfahrer frei, Lieferverkehr frei	Widmungskorrektur
6	131	Neue Straße	Schützenstraße / Sack	163	Gemeindestraße	Fußgängerzone, Zufahrt zu den Grundstücken frei, Radfahrer frei, Lieferverkehr frei	Widmungskorrektur
7	321	Verbindungsweg Peiner Straße - Bahlkamp	Peiner Straße / Bahlkamp	37	Gemeindestraße	Gehweg	Widmung nach B-Plan
8	321	Wischenholz	Rothemühleweg / Wischenholz Haus Nr. 14	214	Gemeindestraße		Widmung nach B-Plan
9	321	Burgstelle	Rothemühleweg / Burgstelle Wendehammer Flurstück 588 und 684	249	Gemeindestraße		Widmung nach B-Plan
10	323	Aschenkamp	Aschenkamp Haus Nr. 15 B / Aschenkamp Haus Nr. 15	37	Kreisstraße		Widmung nach Bestand

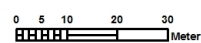


Nur für den
Dienstgebrauch

Angefertigt: 04.05.2020

Maßstab: 1:1.500

Erstellt für Maßstab



Der angegebene Maßstab ist in der Karte zu prüfen



Stadt



Braunschweig

Fachbereich Stadtplanung
und Umweltschutz,
Abteilung Geoinformation

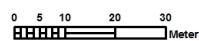


Nur für den
Dienstgebrauch

Angefertigt: 15.01.2020

Maßstab: 1:1.500

Erstellt für Maßstab



Der angegebene Maßstab ist in der Karte zu prüfen

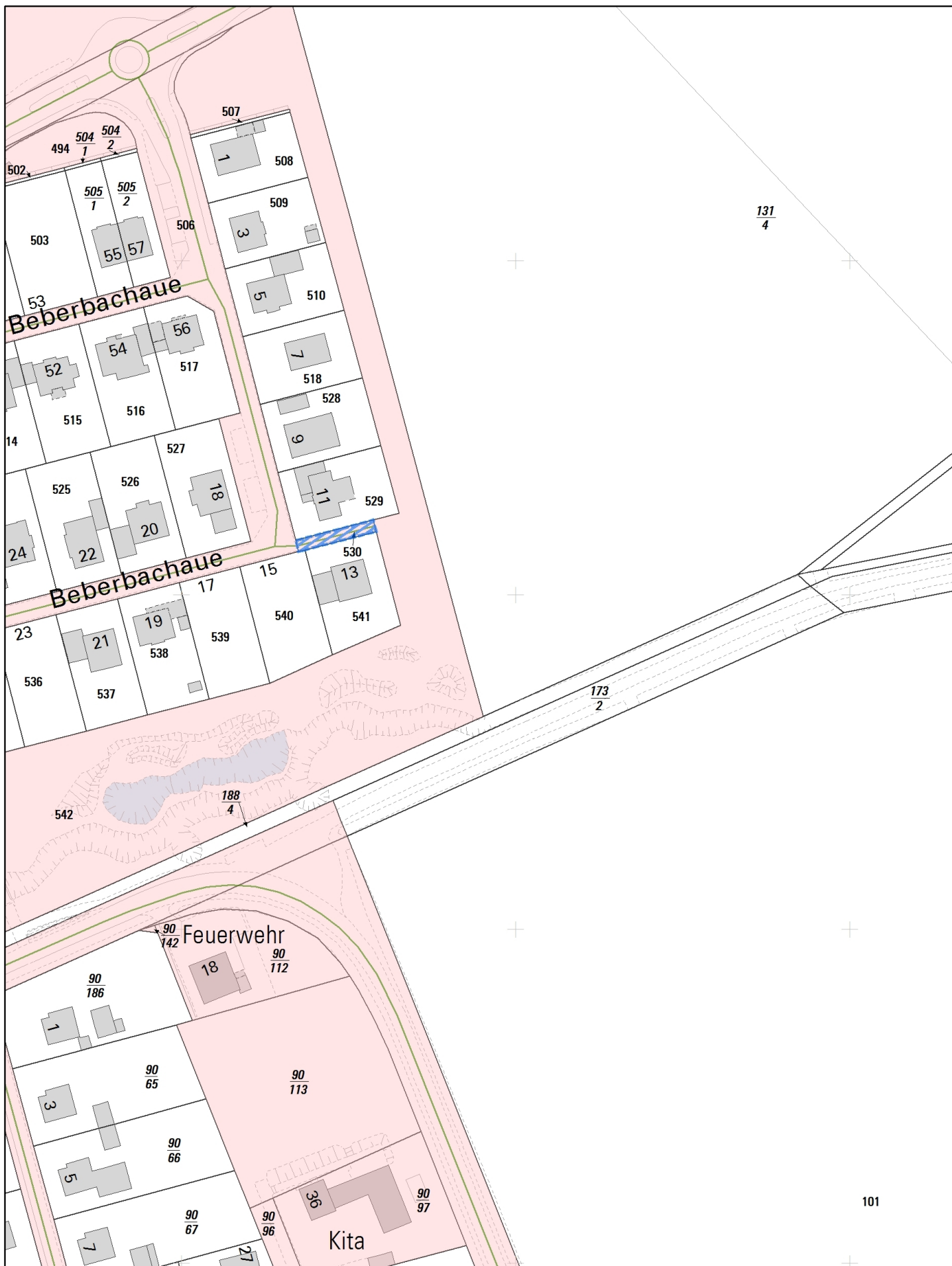


Stadt



Braunschweig

Fachbereich Stadtplanung
und Umweltschutz,
Abteilung Geoinformation

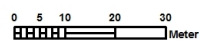


Nur für den
Dienstgebrauch

Angefertigt: 15.01.2020

Maßstab: 1:1.500

Erstellt für Maßstab



Der angegebene Maßstab ist in der Karte zu prüfen



Stadt

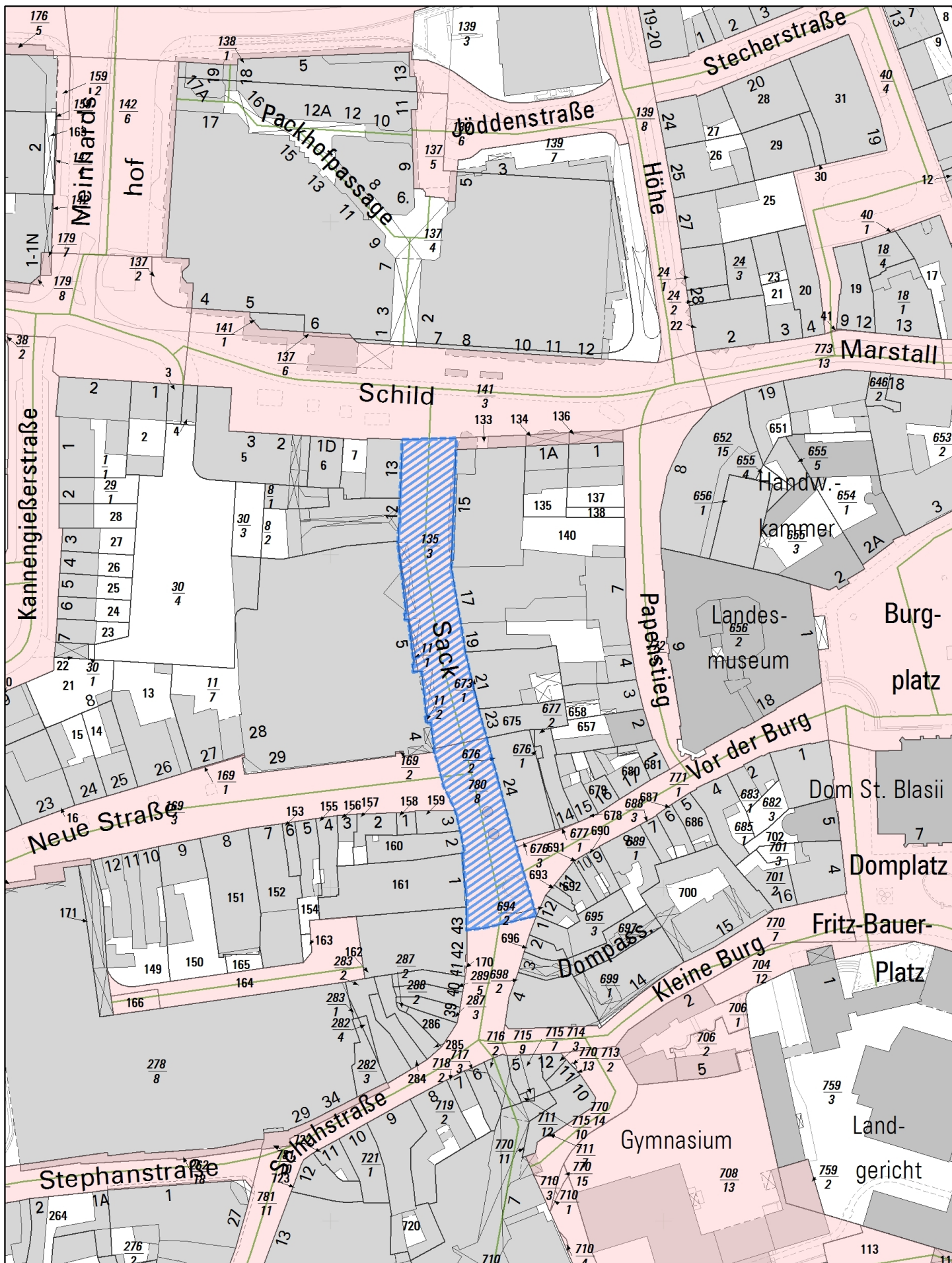


Braunschweig

Fachbereich Stadtplanung
und Umweltschutz,
Abteilung Geoinformation

101



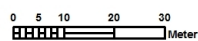


Nur für den
Dienstgebrauch

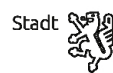
Angefertigt: 23.01.2020

Maßstab: 1:1.500

Erstellt für Maßstab

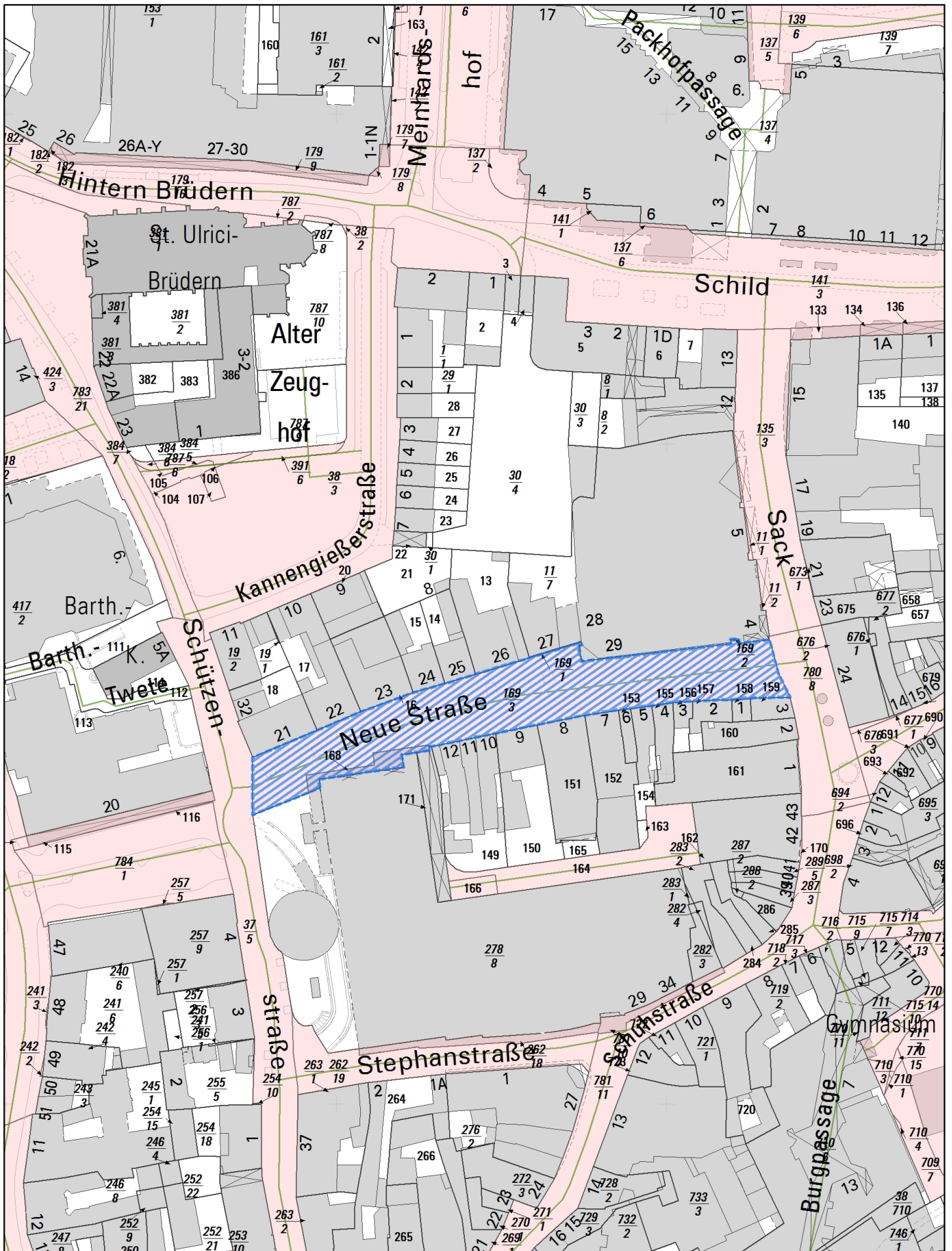


Der angegebene Maßstab ist in der Karte zu prüfen



Stadt **Braunschweig**

Fachbereich Stadtplanung
und Umweltschutz,
Abteilung Geoinformation

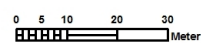


Nur für den
Dienstgebrauch


Angefertigt: 23.01.2020

Maßstab: 1:1.500

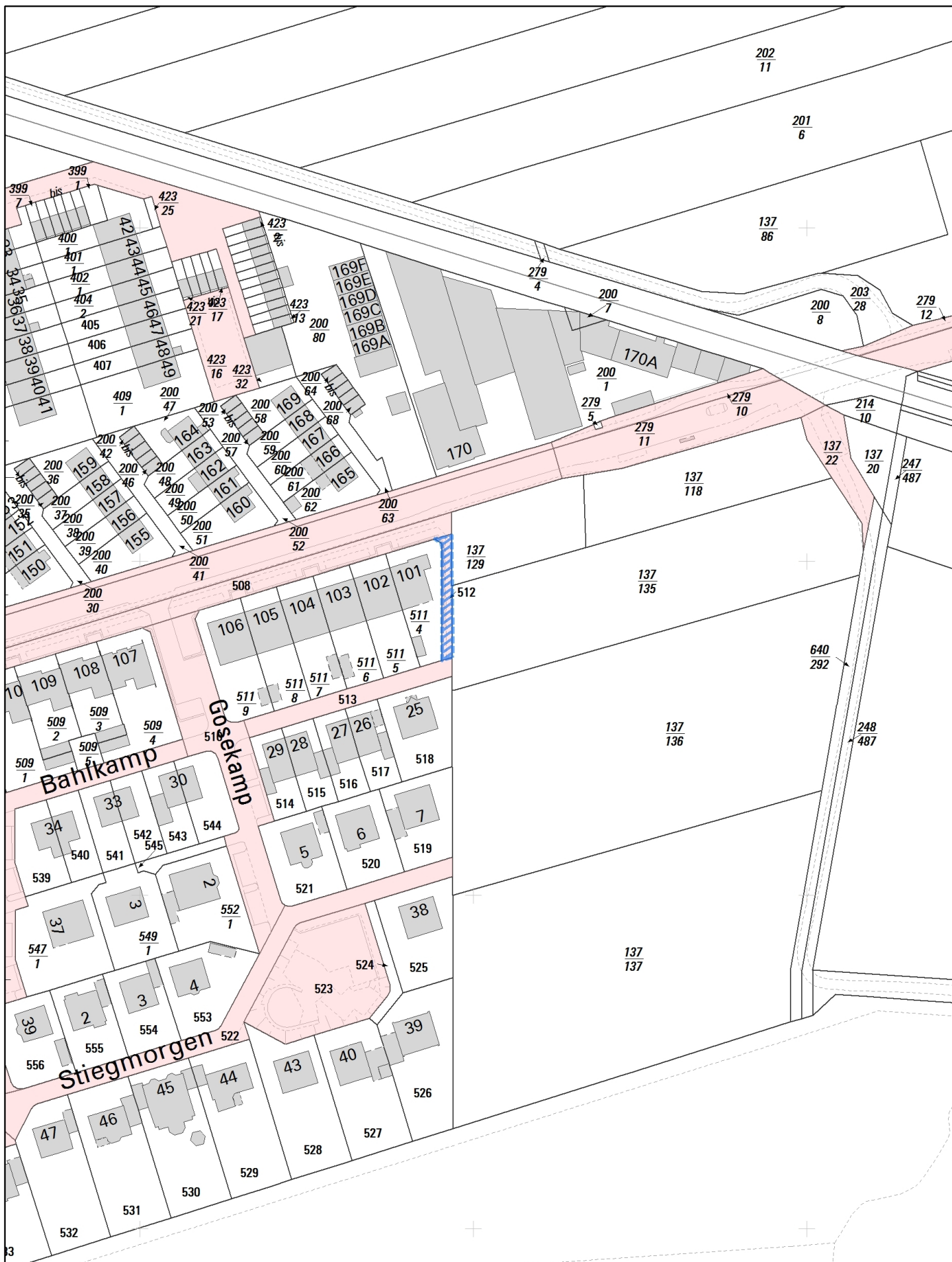
Erstellt für Maßstab



Der angegebene Maßstab ist in der Karte zu prüfen



Stadt **Braunschweig**
Fachbereich Stadtplanung
und Umweltschutz,
Abteilung Geoinformation

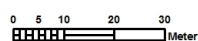


Nur für den
Dienstgebrauch

Angefertigt: 17.01.2020

Maßstab: 1:1.500

Erstellt für Maßstab



Der angegebene Maßstab ist in der Karte zu prüfen

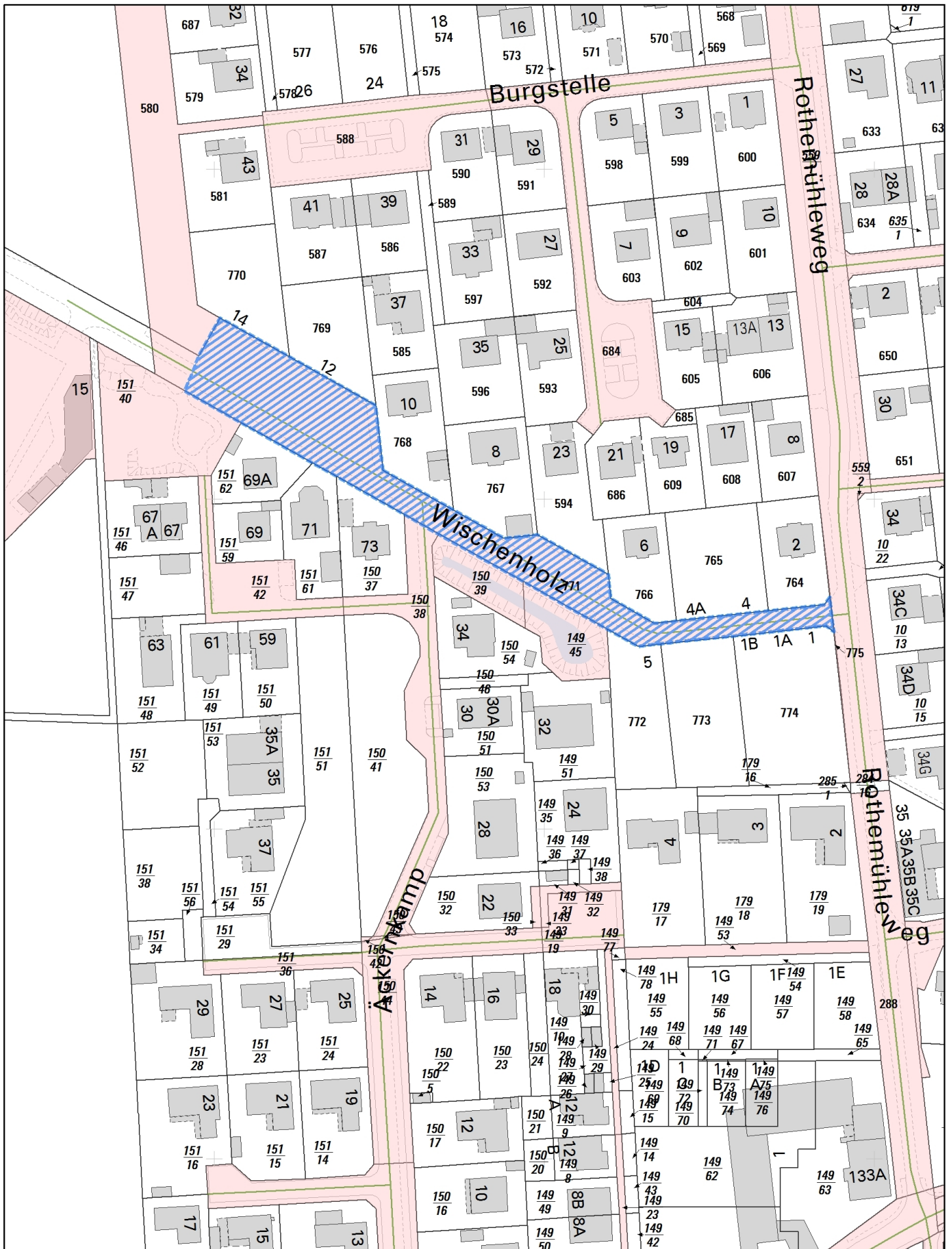


Stadt



Braunschweig

Fachbereich Stadtplanung
und Umweltschutz,
Abteilung Geoinformation

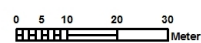


Nur für den
Dienstgebrauch

Angefertigt: 16.01.2020

Maßstab: 1:1.500

Erstellt für Maßstab



Der angegebene Maßstab ist in der Karte zu prüfen

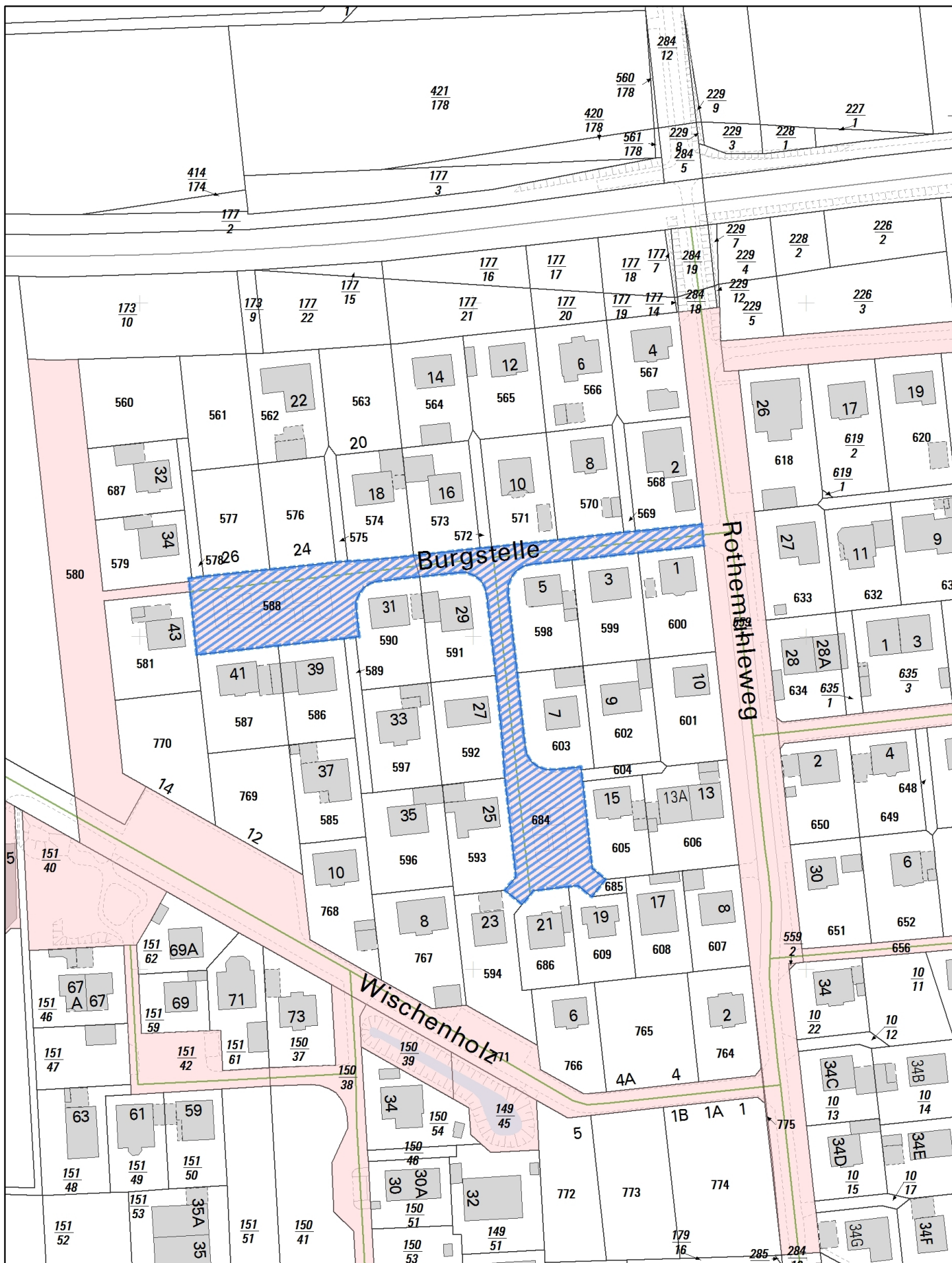


Stadt



Braunschweig

Fachbereich Stadtplanung
und Umweltschutz,
Abteilung Geoinformation

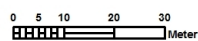


Nur für den
Dienstgebrauch

Angefertigt: 24.01.2020

Maßstab: 1:1.500

Erstellt für Maßstab



Der angegebene Maßstab ist in der Karte zu prüfen

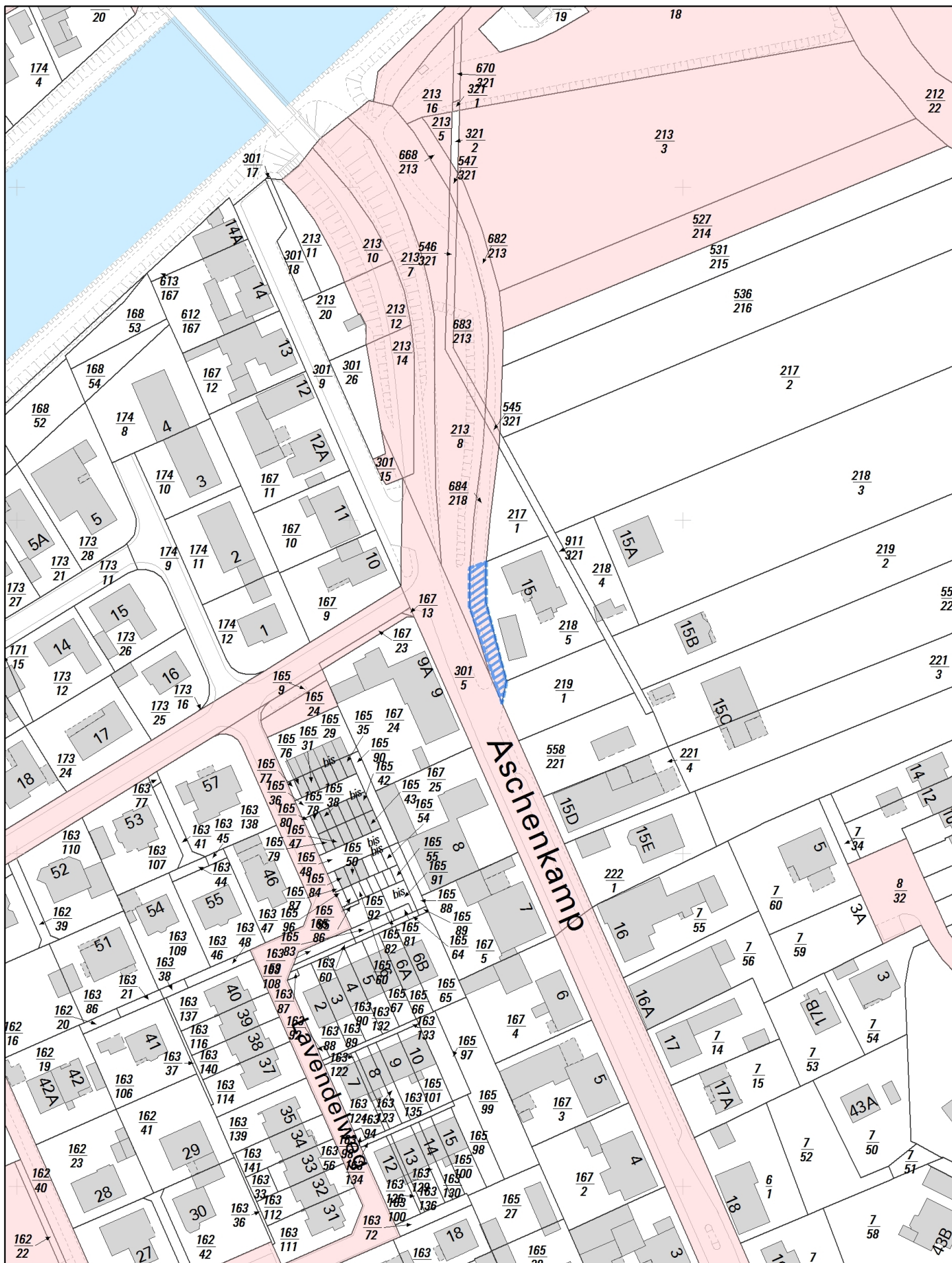


Stadt



Braunschweig

Fachbereich Stadtplanung
und Umweltschutz,
Abteilung Geoinformation

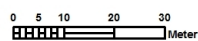


Nur für den
Dienstgebrauch

Angefertigt: 16.01.2020

Maßstab: 1:1.500

Erstellt für Maßstab



Der angegebene Maßstab ist in der Karte zu prüfen



Stadt



Braunschweig

Fachbereich Stadtplanung
und Umweltschutz,
Abteilung Geoinformation

Öffentliche Bekanntmachung

Widmung gemäß § 6 des Niedersächsischen Straßengesetzes

Die in der Stadt Braunschweig nachfolgend genannten Straßen lfd. Nr. 1 - 9 werden mit sofortiger Wirkung zu Gemeindestraßen und die lfd. Nr. 10 zur Kreisstraße mit den genannten Einschränkungen für den Benutzerkreis oder die Benutzungsart gewidmet.
Trägerin der Straßenbaulast ist die Stadt Braunschweig.

Gegen diese Verfügung kann innerhalb eines Monats nach Bekanntgabe Klage beim Verwaltungsgericht Braunschweig, Wilhelmstraße 55, 38100 Braunschweig erhoben werden.

Lfd. Nr.	StBezR	Bezeichnung, Name der Straße	Anfangs- / Endpunkt	Länge / m	Straßengruppe	Beschränkungen	Bemerkung
1	112	Verbindungsweg Beberbachaue - Hondelager Straße	Beberbachaue 25 / Brücke Hondelager Straße	71	Gemeindestraße	Geh- und Radweg	Widmung nach B-Plan
2	112	Verbindungsweg Beberbachaue - Grasseler Straße	Beberbachaue 49 / Grasseler Straße	30	Gemeindestraße	Geh- und Radweg	Widmung nach B-Plan
3	112	Beberbachaue	Beberbachaue 11 / Beberbachaue 13	24	Gemeindestraße	Geh- und Radweg, Zufahrt frei zu Grundstück Beberbachaue 13	Widmung nach B-Plan
4	112	Beberbachaue	Grasseler Straße / Wendehammer	540	Gemeindestraße		Widmung nach B-Plan
5	131	Sack	Schild / Schuhstraße	147	Gemeindestraße	Fußgängerzone, Zufahrt zu den Grundstücken frei, Radfahrer frei, Lieferverkehr frei	Widmungskorrektur
6	131	Neue Straße	Schützenstraße / Sack	163	Gemeindestraße	Fußgängerzone, Zufahrt zu den Grundstücken frei, Radfahrer frei, Lieferverkehr frei	Widmungskorrektur
7	321	Verbindungsweg Peiner Straße - Bahlkamp	Peiner Straße / Bahlkamp	37	Gemeindestraße	Gehweg	Widmung nach B-Plan
8	321	Wischenholz	Rothemühleweg / Wischenholz 14	214	Gemeindestraße		Widmung nach B-Plan
9	321	Burgstelle	Rothemühleweg / Burgstelle beide Wendehammer	249	Gemeindestraße		Widmung nach B-Plan
10	323	Aschenkamp	Aschenkamp 15 B / Aschenkamp 15	37	Kreisstraße		Widmung nach Bestand

Stadt Braunschweig, Fachbereich Tiefbau
und Verkehr