

Antragsteller: (Name und Anschrift)

Braunschweigischer Landesverein
Geschichte - Heimat - Natur e.V.
c/o Klaus Hermann

Braunschweig, _____

Bankverbindung: _____

Konto-Nr.: _____

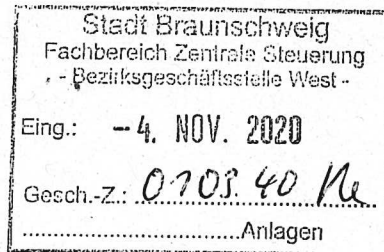
B L Z : _____

IBAN: _____

E-Mail: schatzmeister@bs-heimat.de

Stadt Braunschweig
- Fachbereich Zentrale Dienste -
Bezirksgeschäftsstelle 10.34
Kleine Grubestraße 3

38122 Braunschweig



Antrag auf Gewährung eines Zuschusses

Ich beantrage / Wir beantragen die Gewährung eines Zuschusses in Höhe von

500,- EURO.

Der Zuschuss soll folgendem Zweck dienen: *)

Anlage eines Evolutionsweges zwischen
Getelde und Britzen

Der Braunschweigische Landesverein mit 190
Mitgliedern kann aus dem Beitragsaufkommen
den Evolutionsweg nicht finanzieren.

Weitere Angaben siehe beiliegende Projektbeschreibung.

*) Der Zweck muss genau bezeichnet werden. Allgemeine Angaben genügen nicht. Auch ist anzugeben, ob und weshalb die Durchführung der Aufgaben ohne den Zuschuss nicht möglich wäre oder gefährdet sein würde. Es muss ersichtlich sein, was mit den Zuschussmitteln angeschafft bzw. welche Maßnahmen (Projekte) finanziert werden.

Kosten- und Finanzierungsplan

1. Kosten der Maßnahme/Veranstaltung/Beschaffung

(bitte hier aufschlüsseln oder Unterlagen wie Kosten-
voranschlag, Angebot, Kostenaufstellung o. a. beifügen)

5.900,- EUR¹

2. Finanzierung

2.1 Eigenmittel:

300,- EUR

2.2 Sonstige Mittel:

(z. B. Spenden, Eintrittsgelder)

4.600,- EUR

2.3 Zuschüsse von Dritten

(z. B. Landesmittel, Stiftungen,
anderen städtischen Dienststellen) *

Bez. Rat Breitzen (beantragt)

500,- EUR

2.4 Hiermit beantragter Zuschuss:

500,- EUR

Summe Finanzierung:

5.900,- EUR¹

3. Abwicklung der Maßnahme bzw. des Projekts

3.1 Beginn und Dauer der Maßnahme, die durch den Zuschuss gefördert werden soll

Frühjahr 2021

3.2 Zeitpunkt, zu dem die Zuschussmittel spätestens benötigt werden:

Juli 2021

4. Angaben zum Antragsteller:

☒ Selbstständiger Verein

O sonstige Institution: _____²

Ansprechpartner/in: Klaus Hermann Tel.-Nr.: _____

Ich versichere / Wir versichern die Richtigkeit und Vollständigkeit der vorstehenden Angaben und erkläre(n), dass mit der Maßnahme, für die der Zuschuss beantragt wurde, noch nicht begonnen worden ist.

Klaus Hermann

(Rechtsverbindliche Unterschrift
des Antragstellers)

* Bei der Stadt Braunschweig,
Abt. 61, Stadtplanung und
Geoinformation, ist ein Förder-
antrag über 2.700 € gestellt und
über den noch nicht entschieden
wurde. Der Zuschuss würde die
sonstigen Mittel verringern.

¹ Die Beträge zu Nr. 1 und Nr. 2 müssen identisch sein.

² Bitte Zutreffendes ankreuzen

Braunschweigischer Landesverein

Geschichte - Heimat - Natur e.V.

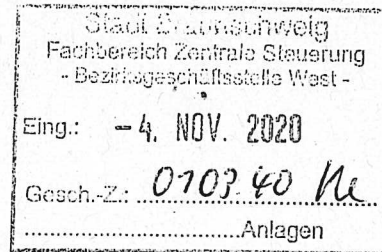


Vorsitzender: Dieter Heitefuß

Braunschweigischer Landesverein
c/o Klaus Hermann • Brinkstraße 12 e • 38122 Braunschweig

Stadtbezirksrat 222
Timmerlah – Geitelde - Stiddien
Frau Bezirksbürgermeisterin Julia Kark
Alfred-Kraume-Str. 3 A
38122 Braunschweig

Absender dieses Schreibens:
Klaus Hermann
Schatzmeister und Mitgliederverwaltung



Braunschweig, 29.10.2020

Evolutionsweg Geitelde – Broitzem

Anlagen: Antrag auf Gewährung eines Zuschusses
Projektbeschreibung

Sehr geehrte Frau Kark

Der Braunschweigische Landesverein beabsichtigt einen Evolutionsweg zwischen Geitelde und Broitzem anzulegen. Er dient der Umweltbildung, soll aber auch die Attraktivität der beiden Ortsteile erhöhen.

Der Braunschweigische Landesverein wird Träger des Vorhabens und wird die weitere Unterhaltung des Lehrpfades übernehmen. Ferner wird er Führungen anbieten und den Weg mit anderen Akteuren wie das Naturhistorische Museum und dem Geopark Braunschweigerland Ostfalen vernetzen.

Von den Mitgliedsbeiträgen, wir haben zurzeit 190 Mitglieder, können wir die Herstellung des Lehrpfades nicht finanzieren. Wir sind daher auf Förderer angewiesen.

Wir bitten daher den Stadtbezirksrat Timmerlah – Geitelde - Stiddien um einen Zuschuss in Höhe von 500 Euro.

Mit freundlichen Grüßen



Vorsitzender: Dieter Heitefuß

Braunschweigischer Landesverein
c/o Klaus Hermann • Brinkstraße 12 e • 38122 Braunschweig

Absender dieses Schreibens:
Klaus Hermann
Schatzmeister und Mitgliederverwaltung

Projektbeschreibung

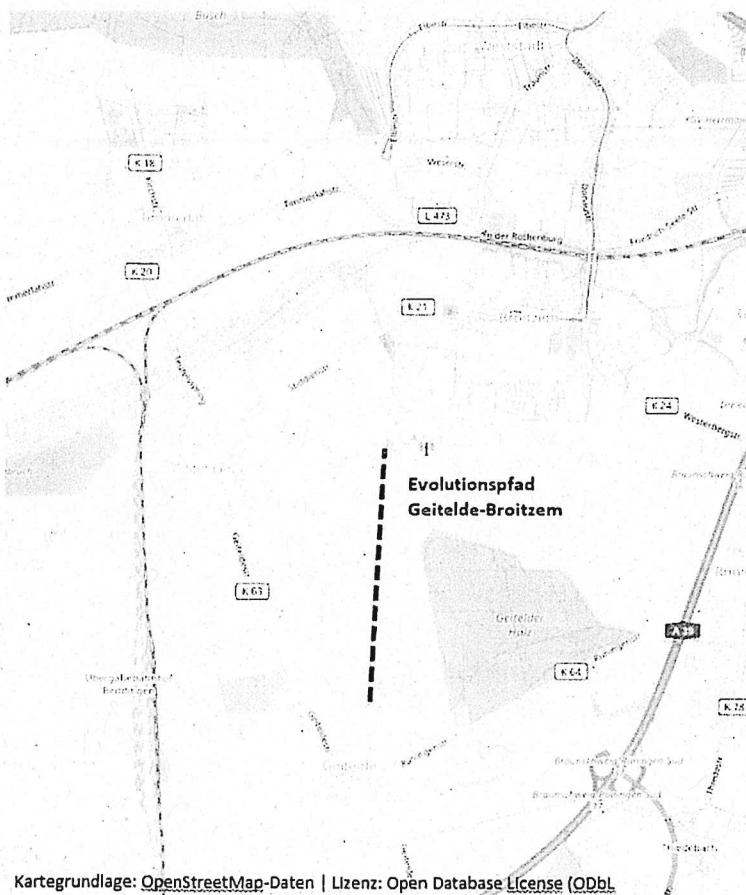
28.10.2020

Evolutionsweg Geitelde-Broitzem

Ausschilderung der Steinbergstraße mit 21 Tafeln zur Vermittlung der Evolutions- und Erdgeschichte

Die Geschichte der Erde und die Entwicklung des Lebens fasziniert viele Menschen. Für viele stellt sie sich aber auch kompliziert dar und ist aufgrund der langen Zeiträume nur schwer verständlich.

Der Evolutionsweg stellt die wichtigsten Stationen von der Entstehung der Erde vor 4,6 Milliarden Jahren und der Entwicklung des Lebens von den ersten Spuren bis zum Auftreten des modernen Menschen anhand von 19 Tafeln dar. Tafeln am Anfang und am Ende des Pfades dienen der Erläuterung des Pfades.



Der Braunschweigische Landesverein wird Träger des Evolutionspfades. Neben dem Umweltbildungsaspekt, dient der Evolutionsweg auch der Attraktivitätssteigerung für die umliegenden Orte und der Naherholung.

Der Evolutionspfad beginnt in Geitelde in der Steinbergstraße an der Abzweigung der Straße Holzfeld und endet in der Gemarkung Broitzem an dem kleinen Wäldchen „Steinkuhle“. Der Weg befindet sich im Eigentum der Stadt Braunschweig und ist für den öffentlichen Verkehr gesperrt. Der Fachbereich Stadtgrün verwaltet den Weg und hat der Aufstellung der Tafeln zugestimmt. Die Steinbergstraße eignet sich in besonderem Maße für den Evolutionsweg, da sie eine lange Gerade ist, die zum Wäldchen hin stärker ansteigt. So lässt sich die Beschleunigung der Entwicklung des Lebens anschaulich vermitteln.

Der Evolutionsweg ist 1.500 m lang. Die Schilder stehen im Wegeseitenraum. Die

Entwicklung des Lebens wird maßstäblich dargestellt. Jeder Schritt zum Steinberg sind 3 Millionen Jahre Erdgeschichte.



Beispiel: Eröffnungstafel Evolutionweg Leimen

In der Gemarkung Geitelde stehen die Schilder auf der Ostseite der Steinbergstraße. Hier befindet sich eine Obstbaureihe. Die Schilder stehen in der Flucht der Obstbäume. Insgesamt werden hier 5 Schilder aufgestellt.

Die restlichen 16 Schilder stehen in der Gemarkung Broitzem auf der Westseite der Steinbergstraße. Hier befindet sich eine Baumreihe aus Linden. Die Tafeln stehen hier ebenfalls in Flucht der Bäume.

Die Schilder sind 60 x 65 cm groß. Verwendet werden 6 mm starke Alu-Verbundplatten (Dibond). Befestigt werden sie an 60 x 60 mm Rohrpfosten. Alle Teile werden verzinkt. Die Pfosten stehen in einem Betonfundament.

Grafik und Text werden von dem Evolutionweg in der Stadt Leimen übernommen.

Der Braunschweigische Landesverein als Träger des Evolutionsweges wird den Weg mit einem Flyer bewerben und regelmäßig Führungen anbieten. Die Zusammenarbeit mit dem Naturhistorischen Museum und dem Geopark Braunschweigerland Ostfalen ist angefragt.

Die Herstellung der Betonfundamente, Aufstellung der Rohrpfosten und der Druck der Tafeln werden an Fachfirmen vergeben. Die Anbringung der Tafeln erfolgt durch den Braunschweigischen Landesverein in Zusammenarbeit mit der Siedlergemeinschaft Broitzem (Verband Wohneigentum).

Die Aufstellung der Schilder erfolgt in Abstimmung mit den Feldmarksinteressentschaften Geitelde und Broitzem. Die Bezirksräte sind über den Evolutionsweg informiert und begrüßen ihn.

Finanzierungsplan

Ausgaben

Metalteile	1.500 €
Fundamente	1.800 €
Dibond-Platten/Druck	1.000 €
Druckvorlage Evoweg Leimen	800 €
Flyer	500 €
Porto, Werbung	300 €
	5.900 €

Einnahmen

BS Landesverein	300 €
Stadtbezirksrat Broitzem	500 €
Stadtbezirksrat Timmerlah - Geitelde - Stiddien	500 €
Private Spenden, bisher	500 €
Sponsoren, angefragt	4.100 €
	5.900 €

Themen und Abstände der Evolutionstafeln

	Schilderstandorte Evolutionsweg Geitelde -Broitzem	Alter	Stations- meter	Abstand zw. Statio- nen
1	Evolutionsweg - Einleitung	0		
2	Entstehung der Erde	4.600.000.000	1.500	0
3	Erste Spuren des Lebens	4.100.000.000	1.337	163
4	Erste Cyanobakterien	3.500.000.000	1.141	196
5	Photosynthese	2.500.000.000	815	326
6	Zellen mit Zellkern	1.300.000.000	424	391
7	Stütz- und Schutzskelette	560.000.000	183	241
8	Wirbeltiere	505.000.000	165	18
9	Landgang der Pflanzen	450.000.000	147	18
10	Kieferbildung der Wirbeltiere	420.000.000	137	10
11	Landgang der Wirbeltiere	375.000.000	122	15
12	Stützskelett der Pflanzen	350.000.000	114	8
13	Abbau von Pflanzenskeletten	290.000.000	95	20
14	Saurier	253.000.000	83	12
15	Entstehung der Säugetiere	200.000.000	65	17
16	Blütenpflanzen	130.000.000	42	23
17	Zeitalter der Säugetiere	65.000.000	21	21
18	Menschartige (Hominiden)	18.000.000	6	15
19	Menschen (Hominine)	7.000.000	2	4
20	Moderne Menschen (Homo Sapiens)	200.000	0	2
21	Evolutionsweg – Einleitung	0		

1 Schritt (= 1 m) \triangleq 3.066.667 Jahre

	Gemarkung Geitelde			
	Gemarkung Broitzem			



Steinbergstraße von Geitelde nach Broitzem – Beginn des Evolutionswegs