

*Betreff:***Genehmigungsverfahren zur technischen Sicherung des Bahnübergangs "Pepperstieg" in Braunschweig***Organisationseinheit:*

Dezernat III

66 Fachbereich Tiefbau und Verkehr

*Datum:*

25.02.2021

*Beratungsfolge*Stadtbezirksrat im Stadtbezirk 112 Wabe-Schunter-Beberbach  
(Anhörung)*Sitzungstermin*

24.02.2021

*Status*

Ö

Stadtbezirksrat im Stadtbezirk 332 Schunteraue (Anhörung)

04.03.2021

Ö

Planungs- und Umweltausschuss (Entscheidung)

10.03.2021

Ö

**Beschluss:**

„Die Verwaltung wird beauftragt, zur Planung des Genehmigungsverfahrens zur technischen Sicherung des Bahnübergangs „Pepperstieg“ gemäß § 18 AEG die als Entwurf beigefügte Stellungnahme (Anlage) abzugeben.“

**Sachverhalt:**Beschlusskompetenz

Die Beschlusskompetenz des Planungs- und Umweltausschusses ergibt sich aus § 76 Abs. 3 S. 1 NKomVG i. V. m. § 6 Nr. 4 lit. b der Hauptsatzung. Im Sinne dieser Zuständigkeitsnorm sind Beschlüsse über städtische Stellungnahmen zu Planfeststellungsverfahren auf den Planungs- und Umweltausschuss übertragen.

Auch wenn es sich (noch) nicht um ein Planfeststellungsverfahren handelt, so stellt es dennoch eine gleichbedeutende Entscheidung zum Planverfahren gemäß § 18 AEG (Allgemeines Eisenbahngesetz) dar und der Planungs- und Umweltausschuss ist in Analogie beschlusszuständig.

Anlass

Der Bahnübergang „Pepperstieg“ soll erstmalig eine technische Sicherung erhalten. Das Büro Graband & Partner führt im Auftrag der DB Netz AG Planungsleistungen zur Sicherung des Bahnübergangs aus. Mit Schreiben vom 22. Dezember 2020 wurde die Stadt Braunschweig als Träger öffentlicher Belange um Zustimmung zum Genehmigungsverfahren nach § 18 AEG beim Eisenbahn-Bundesamt gebeten

Leuer

**Anlage/n:**

Gesamtstädtische Stellungnahme zur Planung des Genehmigungsverfahrens Bahnübergang Pepperstieg

**Dr. Graband & Partner GmbH**  
Efeuweg 9  
38104 Braunschweig

Bearbeiter: Strahl

Telefon: 0531/470-2501

**Stellungnahme zur  
Erstmalige technische Sicherung des Bahnübergangs „Pepperstiege“  
Bahn-km 8,838 in Braunschweig  
Antwort zum Schreiben GP-Ze/Sblt\_As8\_8-01 vom 21.12.2018**

Baumaßnahme	Zustimmung zur Baumaßnahme
<p>Erstmalige technische Sicherung des Bahnübergangs „Pepperstieg“</p> <p>Kreuzungsplan Krpl8_8-03 vom 21.12.2018</p> <p>für die BÜ-Anlage km 8,838</p> <p>an der Strecke 1902 Braunschweig – Gifhorn</p> <p>und der Pepperstieg</p>	<p><input checked="" type="checkbox"/> ja</p> <p><input type="checkbox"/> nein</p>
<p>Bemerkungen:</p> <p>Die Stadt Braunschweig erteilt ihre Zustimmung zum vorliegenden Planverfahren.</p> <p>Die Hinweise und Bemerkungen der Stadt Braunschweig sind der beigefügten Stellungnahme zu entnehmen.</p>	<p>_____</p> <p>(Stempel, Datum, Unterschrift)</p>

Postanschrift: Stadt Braunschweig, Postfach 3309, 38023 Braunschweig

Dr. Graband & Partner GmbH  
Efeuweg 9  
38104 Braunschweig

Tiefbau und Verkehr  
Verkehrsplanung und  
Verkehrsmanagement  
Bohlweg 30

Name: Herr Strahl

Zimmer: A 3.145

Telefon: 470-2501

Bürgertelefon/Vermittlung: 0531 470-1  
oder Behördennummer 115

Fax: 470-942501

E-Mail: rene.strahl@braunschweig.de

Tag und Zeichen Ihres Schreibens

(Bitte bei Antwort angeben)  
Mein Zeichen

Tag

22.12.2020  
GP-Ze/V\_as-8\_8-01

66.11

18. Februar 2021

## Stellungnahme zur geplanten Sicherung des Bahnübergangs Pepperstieg

Sehr geehrte Damen und Herren,

ergänzend zum Vordruck (Formblatt) übermittle ich Ihnen nachfolgend die gesamtstädtische Stellungnahme. Die Stadt Braunschweig stimmt den Planungen unter Berücksichtigung der nachfolgenden Hinweise und Maßnahmenempfehlungen zu.

### Verkehr

Aus verkehrsplanerischer Sicht wird die Maßnahme begrüßt.

### Liegenschaften

Es wird darauf hingewiesen, dass im Erläuterungsbericht unter „4. Erläuterung des geplanten Zustandes der Anlagen“ u. a. erklärt wird, dass die Sicherungstechnik in dem neuen Betonschaltheus im Quadranten III auf dem Gelände des Straßenbaulastträgers untergebracht werde. Betroffen hiervon sind Teilflächen der städtischen Flurstücke 140/2 und 144/6, Flur 10, Gemarkung Hagen.

Der Stadt Braunschweig liegt hierzu weder ein Kaufantrag noch ein Antrag auf Eintragung einer Grunddienstbarkeit oder einer Sondernutzung vor. Im weiteren Verfahren zur Baumaßnahme ist bezüglich der Nutzung städtischer Flächen Einvernehmen mit der Stadt Braunschweig als Straßenbaulastträger herzustellen. Vorbehaltlich des abschließend zu prüfenden Sachverhaltes zur Inanspruchnahme städtischer Flächen bestehen keine weiteren Bedenken.

Internet: <http://www.braunschweig.de>  
Sprechzeiten:



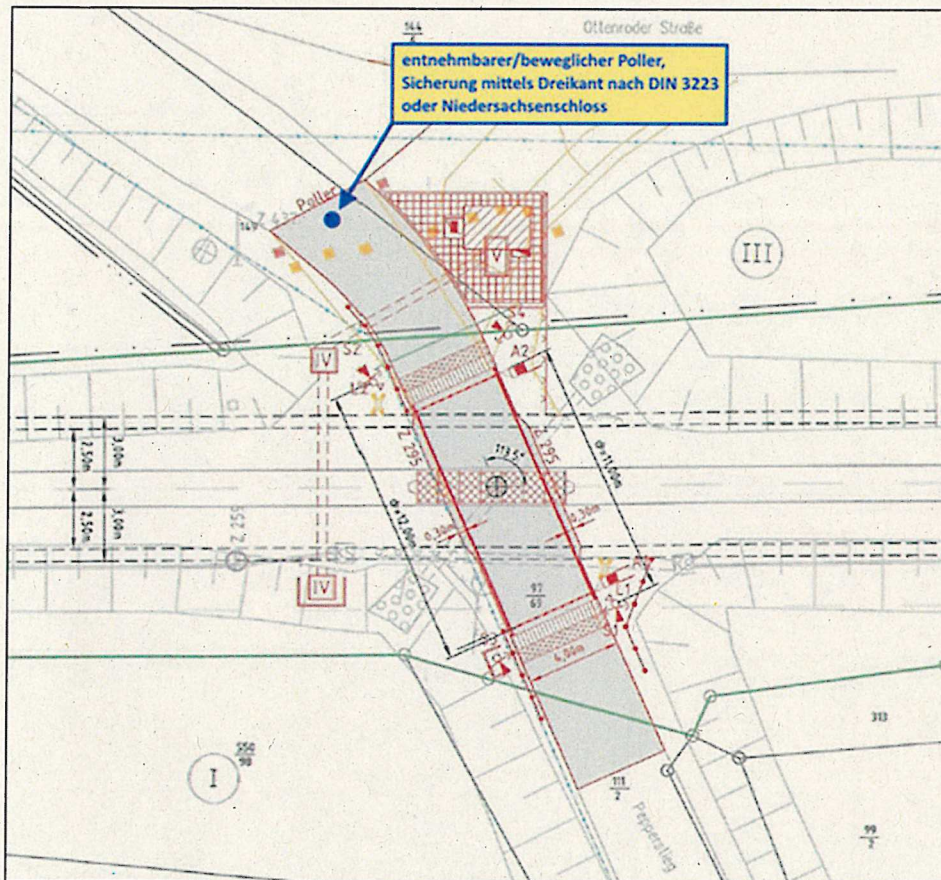
NORD/LB Landessparkasse IBAN DE21 2505 0000 0000 8150 01  
Postbank IBAN DE05 2501 0030 0010 8543 07  
Volksbank eG BS-WOB IBAN DE60 2699 1066 6036 8640 00

Gläubiger ID: DE 09BS100000094285  
Umsatzsteuer-ID: DE 11 48 78 770  
Umsatzsteuernummer: 14/201/00553



### Feuerwehr

Der mittig eingezeichnete Poller soll abnehmbar ausgeführt werden, um Rettungsfahrzeugen im Bedarfsfall die Zufahrt in den Geh- und Radwegbereich zu ermöglichen (siehe nachfolgende Darstellung). Hierbei ist eine lichte Durchfahrtsbreite von mindestens 3,00 m sicherzustellen. Die Sicherung des Pollers soll mit einem Dreikant gemäß DIN 3223 oder einem „Niedersachschloss“ erfolgen.



### Abfallrecht

Aufgrund der langjährigen bahntechnischen Nutzung sind Verunreinigungen im Untergrund zu erwarten. Diese Einschätzung betrifft insbesondere die Gleiskörper inklusive des Gleisschotters.

Bei Erdbewegungsmaßnahmen ist daher verunreinigter Boden, bei Rückbauarbeiten im Gleiskörper zudem verunreinigter Gleisschotter zu erwarten. Diese Materialien unterliegen nach dem Aushub aus dem Untergrund bzw. des Gleiskörpers der abfallrechtlichen Gesetzgebung. Hinsichtlich der Verwertung dieser ausgehobenen Materialien im Planungsbereich sind die besonderen Vorschriften der Mitteilung 20 der LAGA-Anforderungen an die stoffliche Verwertung von mineralischen Abfällen (Stand 2003) zu beachten.

Es ist davon auszugehen, dass Boden, der aus dem Planungsbereich abgefahren werden soll, zum Teil einer fachgerechten Entsorgung zugeführt werden muss. Hierzu sind ggf. zusätzliche Deklarationsanalysen erforderlich. Der Mindestumfang der analytischen Untersuchung ergibt sich aus der LAGA Mitteilung 20. Bei dem Analyseumfang ist zudem die bahntechnische Vornutzung inkl. der bahntypischen Herbizide zu berücksichtigen.

Die genannten Abfälle sowie alle weiteren Abfälle, die bei Maßnahmen im Planungsbereich anfallen, sind unter Beachtung der abfallrechtlichen Gesetzgebung zu entsorgen.



### Immissionsschutz

Für den Bau oder die wesentliche Änderung von Schienenwegen ist die 16. BImSchV als Beurteilungsgrundlage heranzuziehen. Eine wesentliche Änderung liegt u. a. vor, wenn durch einen erheblichen baulichen Eingriff der Beurteilungspegel des von dem zu ändernden Verkehrsweg ausgehenden Verkehrslärms um mindestens 3 dB(A) oder auf mindestens 70 dB(A) am Tage oder mindestens 60 dB(A) in der Nacht erhöht wird.

Die DB-Netz AG plant den bislang nicht technisch gesicherten Bahnübergang Pepperstiege erstmalig mit Lichtzeichen und Fußgängerschranken zu sichern. Damit einhergehend soll die Streckengeschwindigkeit von derzeit 60 km/h auf künftig 80 km/h erhöht werden. Diese Maßnahmen stellen keinen erheblichen baulichen Eingriff dar. Damit fällt diese Umbaumaßnahme nicht in den Anwendungsbereich der 16. BImSchV. Des Weiteren führt die Erhöhung der Streckengeschwindigkeit auf 80 km/h zu keiner wesentlichen Änderung der Beurteilungspegel von  $\geq 3$  dB(A)). Selbst wenn die zurzeit verbauten Holzschwellen zukünftig durch Betonschwellen ersetzt werden, führt dies nach dem Berechnungsverfahren der Schall03 (2014) nicht zu erhöhten Schallimmissionen.

Darüber hinaus ist auch eine Durcharbeitung der weiter führenden Gleise geplant, indem die dort bisher verbauten Stahlschwellen durch Betonschwellen ersetzt werden sollen. Auch hier ist aufgrund des Berechnungsverfahrens der Schall03 (2014) mit keinen erhöhten Schallimmissionen zu rechnen.

Aufgrund der Entfernung zwischen dem Bahnübergang und der nächstgelegenen schutzbedürftigen Bebauung von mindestens 100 m ist nach jetzigem Kenntnisstand im Vorfeld zur Baumaßnahme für die Arbeiten am Bahnübergang kein Baulärmgutachten zu erbringen.

Bezüglich des geplanten Austausches des Gleisbettes der weiterführenden Strecke sind keine näheren Angaben über die vorgesehene Streckenlänge gemacht worden. Entsprechend kann zum derzeitigen Zeitpunkt keine Aussage darüber getroffen werden, ob ein Baulärmgutachten für diese Arbeiten erforderlich wird.

Grundsätzlich sind jedoch die Anforderungen der AVV Baulärm zu berücksichtigen und je nach Bautätigkeit schallmindernde Maßnahmen vorzunehmen. Bzgl. ggf. vorgesehener geräuschintensiver Arbeiten zur Nachtzeit ist bei der Unteren Immissionsschutzbehörde mindestens eine Woche vor Beginn dieser Tätigkeiten ein Antrag auf Nachtarbeit zu stellen.

#### Hinweis:

Bisher waren alle Bahnübergänge nur durch Schranken und Lichtsignale gesichert, in Zukunft sind an allen Fuß-/Radwegen zusätzliche akustische Warnsignale geplant. Diese Warnsignale dienen insbesondere dem Schutz sehbehinderter Fußgänger und werden heute standardmäßig verbaut.

Bei sachgerechter Einstellung der Anlagen ist davon auszugehen, dass die Fahrgeräusche der Züge den Beurteilungspegel in der Nachbarschaft bestimmen und die Warngeräusche keinen nennenswerten Zusatzbeitrag zum Beurteilungspegel liefern. Trotzdem sind bei der Nachrüstung von Akustiken an bestehenden Bahnübergängen Anwohnerbeschwerden dokumentiert, da die Warngeräusche vor allem nachts als störend empfunden werden.

Um die Beeinträchtigung der Anwohner möglichst gering zu halten (hier ab ca. 100 m Entfernung), sollten daher alle technischen Möglichkeiten zur Pegelreduzierung (einschl. Nachtabsenkung) ausgeschöpft werden.

### Naturschutz

Aus Sicht des Natur- und Landschaftsschutzes bestehen grundsätzlich keine Bedenken. Es wird darauf hingewiesen, dass im Eingriffsbereich zur Zeit der Laichwanderung der Amphibien (Ende Februar – Ende April) mit erhöhter Wanderaktivität von insb. Erdkröten zu rechnen ist. Baugruben und Fahrwege sind in diesem Zeitraum ggf. zu sichern, um ein Hineinfallen/Überfahren der Amphibien zu vermeiden.

### Gewässerschutz

Aus Sicht des Gewässerschutzes bestehen grundsätzlich keine Bedenken.

#### Hinweis:

Das Bauvorhaben liegt im Wasserschutzgebiet Zone III A des Wasserwerks Bienroder Weg. Die Verwendung von wassergefährdenden, auswasch- und auslaugbaren Materialien zum Haus-, Straßen-, Wege- und Wasserbau (z. B. Teer, manche Bitumina und Schlacken) ist gem. Verordnung über die Festsetzung eines Wasserschutzgebietes für das Wasserwerk Bienroder Weg der Braunschweiger Versorgungs-AG vom 12. Oktober 1978 in den Zonen I, II und III A verboten.

Aus gegebenem Anlass bitte ich Sie, folgendes zu beachten:

#### Eisenhüttenschlacken:

Aufgrund der Gefahr der Verunreinigung des Grundwassers und auf Basis der Empfehlungen der LAGA (Länderarbeitsgemeinschaft Abfall) "Anforderungen an die stoffliche Verwertung von mineralischen Reststoffen/Abfällen" (Stand 6. Nov. 1997), kann eine Ausnahme von diesem Verbot in der Zone III A nicht zugelassen.

#### Recyclingmaterial:

In der Zone III A darf Recyclingmaterial ausschließlich in technischen Bauwerken und nur bei Unterschreitung der Zuordnungswerte Z 0 verwendet werden. Der Flurabstand zum Grundwasser - maßgebend ist der höchste Grundwasserstand - muss mindestens 1 Meter betragen. Im Übrigen sind die Regelungen der Mitteilung 20 der LAGA „Anforderungen an die stoffliche Verwertung von mineralischen Abfällen“ Stand 6. Nov. 2003 sowie des Teiles III „Probenahme und Analytik“ (Stand 5. Nov. 2004) zu beachten.

#### Natürliche Mineralgemische:

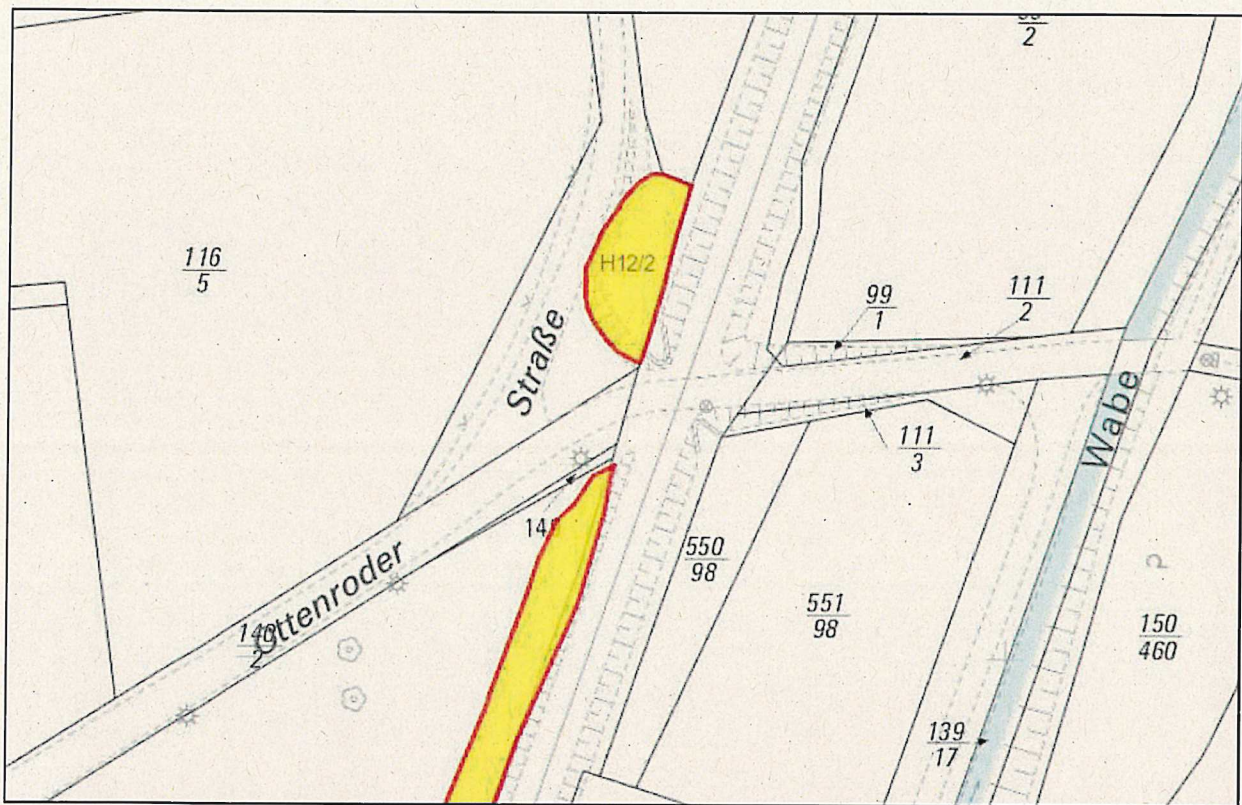
Ohne Bedenken wird der Einbau von natürlichen Mineralgemischen innerhalb der Wasserschutzgebiete zugelassen.

Abschließend wird darauf hingewiesen, dass gem. § 133 Abs. 2 Ziffer 1 Gesetz zur Neuordnung des Niedersächsischen Wasserrechts (NWG) vom 19. Februar 2010, (Nds. GVBl. S. 64) ordnungswidrig handelt, wer vorsätzlich oder fahrlässig einer auf Grund des § 92 NWG über die Festsetzung von Schutzbestimmungen in Wasserschutzgebieten erlassenen Verordnung zuwider handelt.

### Bodenschutz

Aus Altlastensicht bestehen grundsätzlich keine Bedenken. Nach den vorliegenden Planungen ist die unmittelbar nördlich und südlich angrenzende Altablagerung H12/2 nicht von dem Bauvorhaben betroffen (s. nachfolgende Abbildung).





Altablagerungen im Planbereich

#### Kampfmittel

Für den Bahnübergang Pepperstieg besteht Kampfmittelverdacht aufgrund der Bombardierungen des 2. Weltkrieges. Bei Erdarbeiten werden aus Sicherheitsgründen Gefahrenerforschungsmaßnahmen auf Kampfmittel empfohlen (sicherheitstechnische Begleitung von Erdarbeiten bzw. baubegleitende Kampfmittelsondierung nach DIN 18323 Kampfmittlräumarbeiten).

#### Stadtklima

Aus stadtklimatischer und lufthygienischer Sicht bestehen keine Bedenken gegen die Maßnahme.

#### Klimaschutz

Aus Sicht des Klimaschutzes bestehen keine Bedenken.

#### Stadtgrün

Die geplante Maßnahme befindet sich im Landschaftsschutzgebiet BS2 „Schunteraue“. Dieses Gebiet zeichnet sich u. a. durch eine besondere Empfindlichkeit des Landschaftsbildes aus. Dementsprechend sind das Schaltheus und die umgebende befestigte Fläche einzugrünen. Diese Fläche ist von einer Hecke zu umgeben und das Schaltheus ist durch Rankpflanzen zu begrünen.

#### Stadtentwässerung

Im Bereich des Bahnüberganges Pepperstieg befindet sich die Einleitstelle C03 für einen Regenwasserkanal (700er Beton), der Teile des angrenzenden Wohngebietes Querum/Duisburger Straße entwässert (siehe Anlage 1). Diese Einleitstelle wird durch die Stadtentwässerung Braunschweig GmbH (SE|BS) über den parallel zur Bahnstrecke verlaufenden Karl-Hintze-Weg zur regelmäßigen Kontrolle angefahren. Weitere öffentliche Kanäle sind nicht betroffen. Die Zufahrten



über die Ottenroder Straße und den Karl-Hintze-Weg für die Gewässerunterhaltung der Wabe, Mittelriede und der Schunter sind im Rahmen der Umbauarbeiten des Bahnüberganges für die Stadtentwässerung weiterhin möglich zu machen bzw. ausreichende Durchfahrbreiten für Pump- bzw. Unterhaltungsfahrzeuge (max. 40 t) müssen gewährleistet sein.

Mit freundlichen Grüßen

i. V.

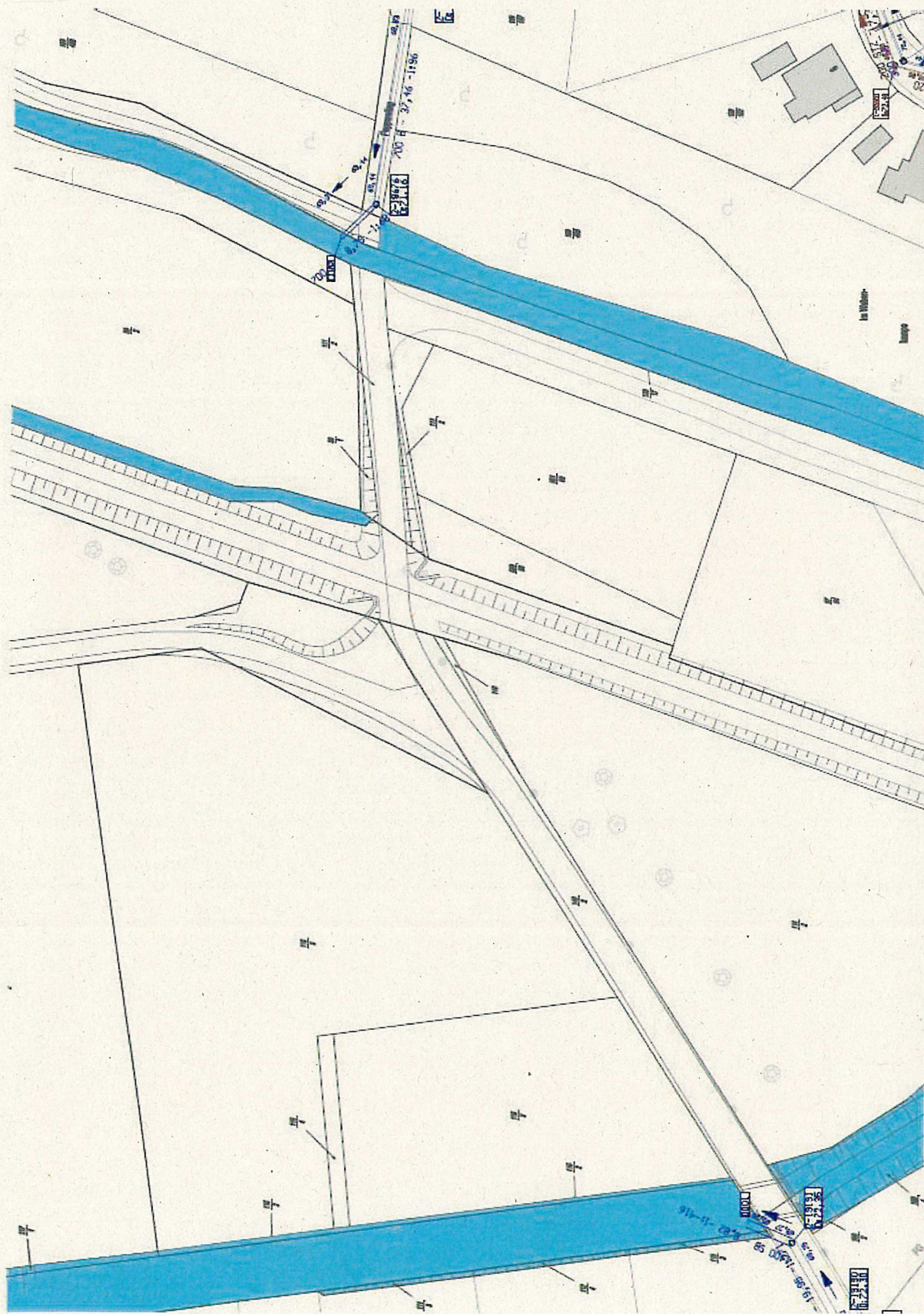
Leuer

Anlagen:

Anlage 1: IKIS-Auszug BÜ Pepperstieg Einleitstelle C03



Anlage 1



IKIS-Auszug BÜ Pepperstiege Einleitstelle C03