

Betreff:

Soziale Stadt - Westliches Ringgebiet
Umgestaltung Frankfurter Platz 2. BA

Organisationseinheit:

Dezernat III
61 Fachbereich Stadtplanung und Geoinformation

Datum:

21.04.2021

Beratungsfolge

Planungs- und Umweltausschuss (Entscheidung)

Sitzungstermin

28.04.2021

Status

Ö

Beschluss:

„Die Vorlage Umgestaltung Frankfurter Platz 2. BA (DS 21-15217) wird mit den in dieser Vorlage (21-15217-01) ergänzten Inhalten beschlossen.“

Sachverhalt:

Pandemiebedingt erfolgte eine Anhörung gemäß § 182 Abs. 2 Nr. 7 NKomVG.

Nach interner Abstimmung mit dem Stadtbezirksrat stimmte die Bezirksbürgermeisterin mit den davor vom Sanierungsbeirat Westliches Ringgebiet formulierten Änderungen zu.

Die Änderungswünsche des Stadtbezirksrates und des Sanierungsbeirates werden wie folgt berücksichtigt:

1. Die Hecke vor dem Restaurant Gambit bleibt wie im Bestand bestehen. Die Möglichkeit, die Hecke zu stutzen, bleibt bestehen.
2. Die zwei Sitzbänke in Richtung Gambit werden zum Platz verschoben.
3. Die geplanten Obstbaumpflanzungen werden durch andere blühfreudige sowie bienenfreundliche Pflanzungen ersetzt, die kein Fallobst bilden.
4. Die gewünschte erneute Abstimmung mit der Feuerwehr hat stattgefunden, die Feuerwehr lehnt die Abspernung mit Pollern aus folgendem Grund ab:

Die Zufahrt zum Frankfurter Platz und zu sämtlichen weiterführenden Straßen muss stets gewährleistet sein. Für die Fahrt von der Helenenstraße über den Frankfurter Platz in die Bergfeldstraße (= Hauptanfahrt) kann die Feuerwehr keine Sperrpfosten – egal ob versenkbar oder manuell zu öffnen – akzeptieren. Dies kann nur für Feuerwehruzufahrten nach § 2 DVNBauO oder für Zweitanfahrten möglich sein. Ein Zeitverlust zum Öffnen der Sperrpfosten an einer Hauptanfahrtsstrasse ist nicht akzeptabel.

Die Umsetzung der Sperrung erfolgt wie in der Ursprungsvorlage beschrieben durch beidseitige Einbahnstraßenregelung.

Leuer





Anlage: Überarbeiteter Entwurf




Allgemein

— — — — — Bearbeitungsgrenze

Belagsmaterialien/Einfassungen

	Betonpflaster Bestand, 20/20/10cm, Farbe hell -gelblich
	Natursteinpflaster Kleinstein 8-10x8-10cm, Bestand, Farbe: grau-rötlich
	Wassergebundene Wegedecke, Bestand, Überarbeitung
	Einfassung Wiesenflächen mit Stahlkante (Hochbeet-Liner), B 10mm, H 20cm üOKG
	Einfassung Heckenbereiche, Stahlkante Bestand, Erhalt
	Einfassung Heckenbereiche, Stahlkante neu, b 5mm (H 10cm), bündig mit Gelände













Vegetation

	Wiesenflächen, 15cm Oberboden
	Pflanzflächen Hecken, 40cm Substrat
	Heckenpflanze <i>Carpinus betulus</i> -Hainbuche
	Qualität: 2xv mB H125-150
	Rankengerüst mit Kletterpflanzen, Pflanzgruben mit 40cm Substrat
	5 St. <i>Clematis alpina</i> ,Frances Rivis (Waldröbe)

Baum Bestand, Erhalt

Baum Neupflanzung	Qualität	Höhe
Baumarten		
Apfel - <i>Malus domestica</i>	H 3xv m DB	StU 16-18 bis 4m
„Rote Sternennette“		
Birne - <i>Pyrus Prinzessin Marianne</i>	H 3xv m DB	StU 16-18 bis 4,50m
Echte Felsenbirne	Sol. 4xv h 200-250	bis 3,50m
Amelanchier ovalis		
Blasenescne		bis 6-8m
„Koelreuteria paniculata“		

Ausstattungen

	Fahrradbügel für Lastenfahrräder neu, Rundrohr D 48mm, B 30cm
	Fahrradständer neu, Typ wie Bestand
	Fahrradständer Bestand, Erhalt
	Mastleuchte Bestand, Erhalt
	Absperrpoller neu, herausnehmbar
	Beton-Sitzelement, L 2,0m, mit HPL-Auflage
	Beton-Sitzkubus, 0,50x0,50x0,55m
	Wasserfontänen
	Abfallbehälter neu, Typ wie Bestand
	Abfallbehälter Bestand, Erhalt
	Spielobjekt "Irrgarten"
	Rankgerüst aus Stabgitter

Ver-/Entsorgungseinrichtungen

Planung

- Hydrant
- Strom-Anschlußsäule

Auftraggeber

Stadt Braunschweig
FB Stadtplanung und Umweltschutz
Auguststraße 9-11, 38100 Braunschweig

Planung

Diana Doering
Dipl.Ing (FH)
Landschaftsarchitektin

Vorhaben

Braunschweig- Westliches Ringgebiet
Aufwertung Frankfurter Platz

D - 39128 Magdeburg
An der Waldschule 14

Zeichnung

ENTWURFSPLANUNG
Grundriss

T +49 391.727 133 06
F +49 391.727 133 07
Email info@la-doering.de
Web www.la-doering.de

Plan-Nr.	Index	Datum
025-3-200	04	09.09.2020 / 15.04.2021
Massstab	Blattgrösse	Gez. / Gepr.
1 : 200	870x420mm	./.