

*Betreff:***Aufwertung Schulhof Sidonienstraße***Organisationseinheit:*

Dezernat III

61 Fachbereich Stadtplanung und Geoinformation

*Datum:*

05.07.2021

*Beratungsfolge*Stadtbezirksrat im Stadtbezirk 310 Westliches Ringgebiet (zur  
Kenntnis)*Sitzungstermin**Status***Sachverhalt:**

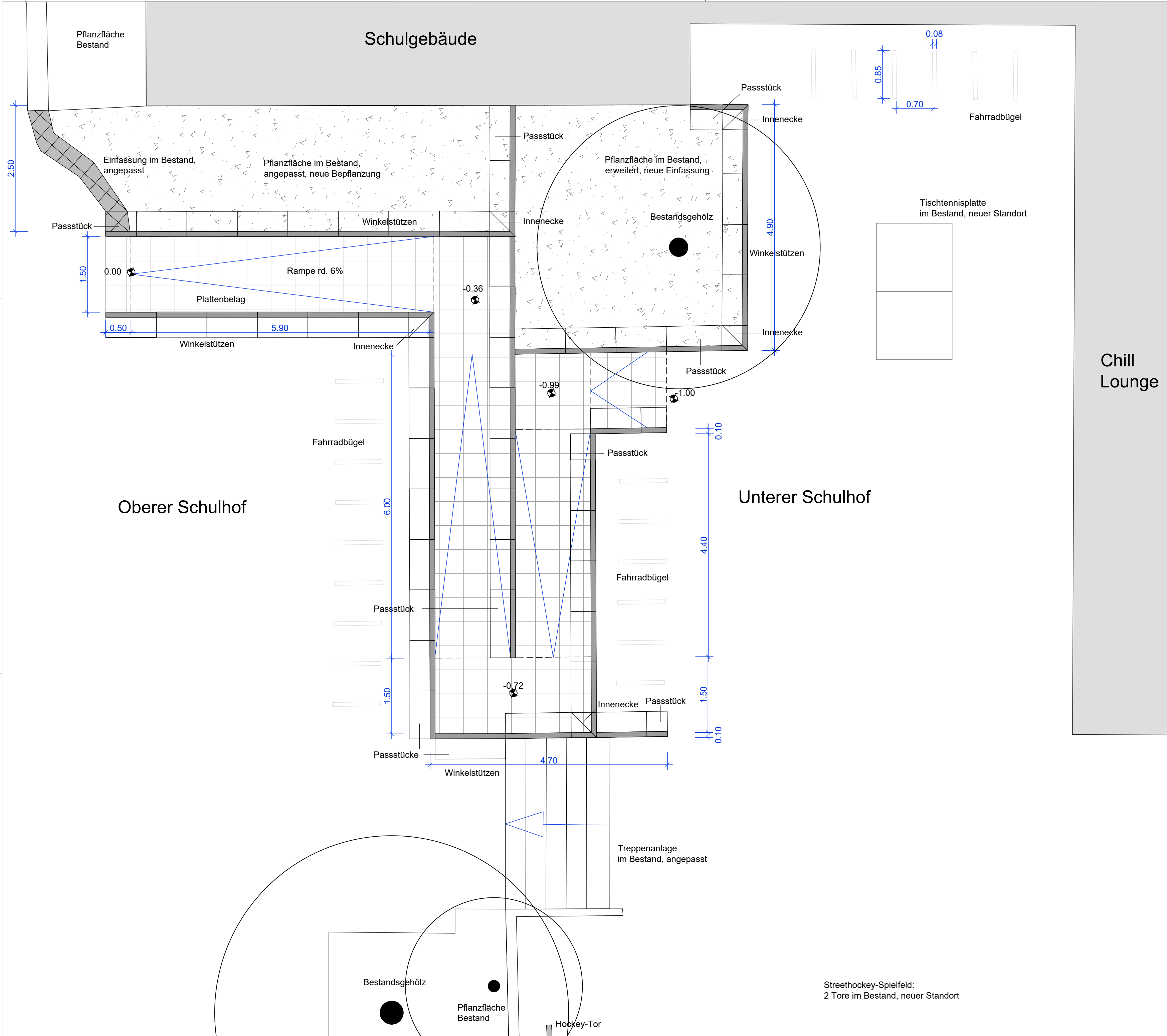
Die Vorlage „Aufwertung Schulhof Sidonienstraße“ wurde durch den Sanierungsbeirat „Soziale Stadt – Westliches Ringgebiet“ und den Stadtbezirksrat 310 unter der Voraussetzung beschlossen, dass die Planung um eine barrierefreie Verbindung der zwei Schulhofbereiche erweitert wird.

Die Verwaltung ist dem Wunsch des Sanierungsbeirates und des Stadtbezirksrates nachgekommen und die Planungen für die Maßnahme wurden dahingehend aktualisiert. Seitlich der vorhandenen Treppenanlage wird eine Rampe mit einem Gefälle von 6% errichtet. Die Rampe wird in U-Form und mit einem Zwischenpodest hergestellt. Auf dem oberen sowie auf dem unteren Schulhofbereich werden entlang der Rampenführung, auf Wunsch der Schulleitung, Fahrradstellplätze errichtet. Das bestehende Pflanzbeet, welches sich zum Teil im Bereich der geplanten Rampe befindet, wird angepasst und der vorhandene Baum wird erhalten.

Leuer

**Anlage/n:**

1. Lageplan mit Rampenanlage
2. Detailansicht der Rampenanlage





## AUSFÜHRUNG

Anschlußhöhen sowie alle geplanten Maße und Höhen sind vor Baubeginn vor Ort zu prüfen. Unstimmigkeiten sind vor Ausführung mit der Bauleitung abzustimmen.

Index:	Datum:	Name:	Änderung:

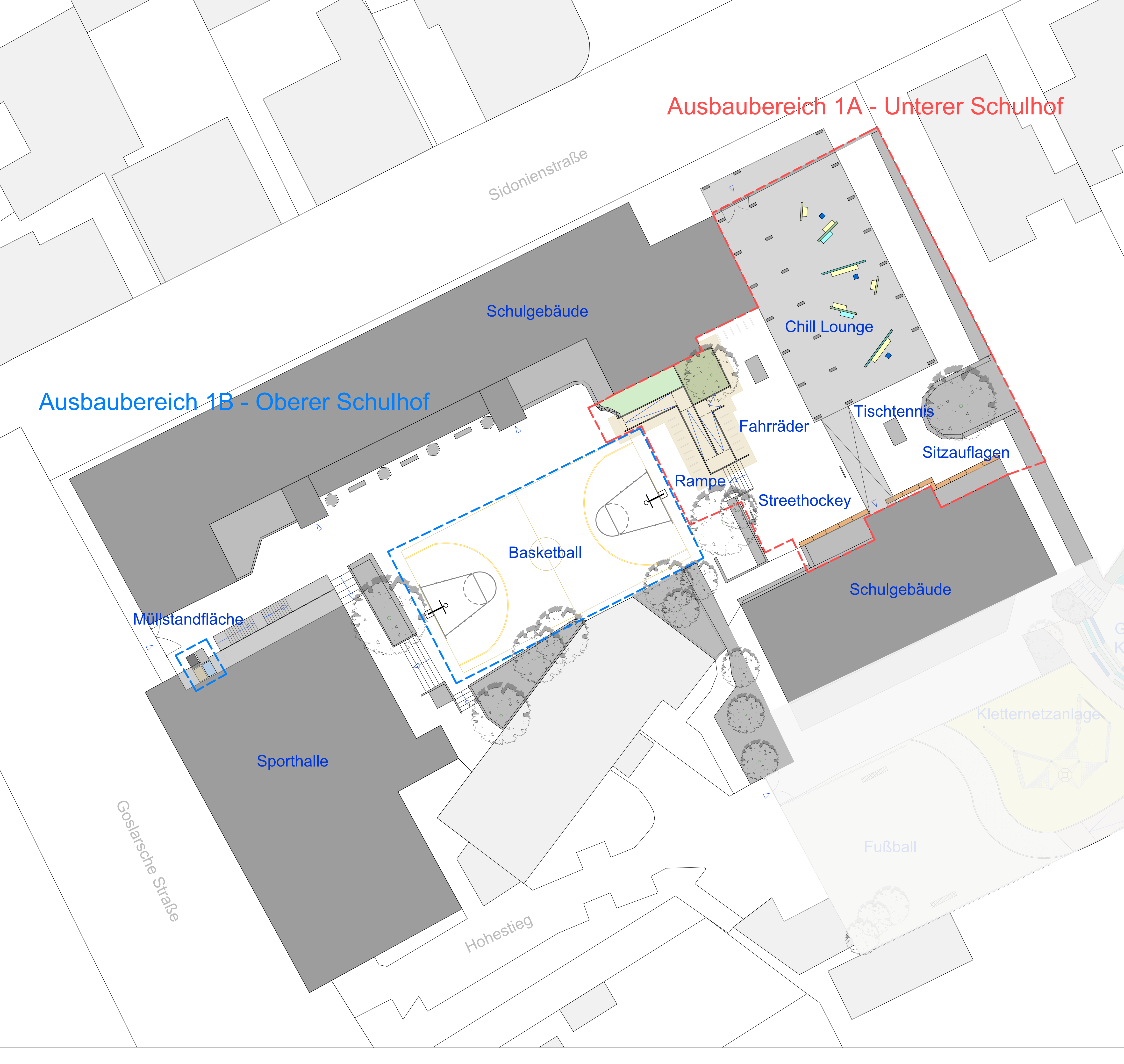
Stadt



Braunschweig

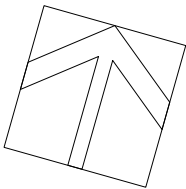
Referat 0617 Stadtgrün-Planung und Bau  
0617.10 Objektplanung & Baudurchführung  
Auguststr. 9 - 11, 38100 Braunschweig

Projekt:	Realschule Sidonien, Umgestaltung Schulhof		
Plan:	Ausführung: Rampe, Garten- und Landschaftsbauarbeiten		
		Maßstab:	1:50
Kostenstelle:		Plan-Nr.:	FA-20-73_RSS_VV02.2
Bauleitung:			
gezeichnet:	SA / 11.05.2021	gesehen:	
bearbeitet:			
FA20-73_RSS_SIDONIENSCHULE_AKTUELL.DWG			



LEGENDE

- Schulgebäude
- Einbauten (Bestand)
- Pflasterfläche (Bestand)
- Pflasterfläche (neu / überarbeitet)
- Holz
- Pflanzfläche (Staudenpflanzung)
- Pflanzfläche (Unterpflanzung)
- Linierung Basketballspielfeld
- Bestandsgehölz
- Eingangspfeil
- Trepppfeil
- Ausbaubereich 1A
- Ausbaubereich 1B



AUSFÜHRUNG

Anschlußhöhen sowie alle geplanten Maße und Höhen sind vor Baubeginn vor Ort zu prüfen. Unstimmigkeiten sind vor Ausführung mit der Bauleitung abzustimmen.

Index:	Datum:	Name:	Änderung:



Referat 0617 Stadtgrün-Planung und Bau  
0617.10 Objektplanung & Baudurchführung  
Auguststr. 9 - 11, 38100 Braunschweig

Projekt:	Realschule Sidonien, Umgestaltung Schulhof		
Plan:	Ausführung: Lageplan		
		Maßstab:	1:200
Kostenstelle:		Plan-Nr.:	FA20-73-RSS_VV02.1
Bauleitung:			
gezeichnet:	SA / 28.04.2021	gesehen:	
bearbeitet:			
FA20-73_RSS_SIDONIENSCHULE_AKTUELL.DWG			