

Betreff:

**Widmung von Verkehrsflächen zu Gemeindestraßen**

Organisationseinheit:  
Dezernat III  
0600 Baureferat

Datum:  
07.04.2022

Beratungsfolge	Sitzungstermin	Status
Stadtbezirksrat im Stadtbezirk 130 Mitte (Anhörung)	26.04.2022	Ö
Stadtbezirksrat im Stadtbezirk 112 Wabe-Schunter-Beberbach (Anhörung)	28.04.2022	Ö
Stadtbezirksrat im Stadtbezirk 212 Südstadt-Rautheim-Mascherode (Anhörung)	03.05.2022	Ö
Stadtbezirksrat im Stadtbezirk 310 Westliches Ringgebiet (Anhörung)	03.05.2022	Ö
Stadtbezirksrat im Stadtbezirk 330 Nordstadt-Schunteraue (Anhörung)	03.05.2022	Ö
Stadtbezirksrat im Stadtbezirk 221 Weststadt (Anhörung)	04.05.2022	Ö
Stadtbezirksrat im Stadtbezirk 111 Hondelage-Volkmarode (Anhörung)	05.05.2022	Ö
Stadtbezirksrat im Stadtbezirk 211 Braunschweig-Süd (Anhörung)	05.05.2022	Ö
Ausschuss für Mobilität, Tiefbau und Auftragsvergaben (Entscheidung)	10.05.2022	Ö

**Beschluss:**

„Die Widmungen und Teileinziehungen der in der Anlage 1 bezeichneten Straßen sind zu verfügen und öffentlich bekannt zu machen.“

**Sachverhalt:**

Die Beschlusskompetenz des Ausschusses für Mobilität, Tiefbau und Auftragsvergabe ergibt sich aus § 76 Abs. 3 S. 1 NKomVG i. V. m. § 6 Nr. 2 c der Hauptsatzung.

Nach § 6 Abs. 1 Niedersächsisches Straßengesetz (NStrG) vom 24. September 1980 in der zurzeit gültigen Fassung in Verbindung mit den hierzu erlassenen Richtlinien vom 15. Januar 1992 hat der Träger der Straßenbaulast die Widmung von Straßen zu verfügen. In der Widmungsverfügung ist anzugeben, zu welcher Straßengruppe eine Verkehrsfläche gehört und auf welche Benutzungsart oder Benutzerkreise sie beschränkt werden soll.

Nach § 8 Abs. 1 S. 1 NStrG sind Teileinziehungen anzuordnen, soweit eine nachträgliche Beschränkung der Widmung auf eine bestimmte Benutzungsart aus überwiegenden Gründen des öffentlichen Wohls festgelegt werden.

Die in der Anlage 1 aufgeführten Straßen sind entweder erstmalig hergestellt worden und werden für den öffentlichen Verkehr gewidmet oder die Widmung wird entsprechend der verkehrlichen Bedeutung angepasst.

Träger der Straßenbaulast ist die Stadt Braunschweig.

In der Anlage 2 sind die zur Widmung beabsichtigten Flächen mit farbiger Linie kenntlich gemacht.

Der Text für die Veröffentlichung durch zweiwöchigen Aushang am Rathaus (Hauptportal, Platz der Deutschen Einheit 1) ist als Anlage 3 beigelegt. Ein Hinweis auf die Tatsache, den Ort und die Dauer dieses Aushanges wird in der Braunschweiger Zeitung erfolgen.

Leuer

**Anlagen:**

Anlage 1: Bezeichnete Straßen

Anlage 2: Stadtkartenausschnitte

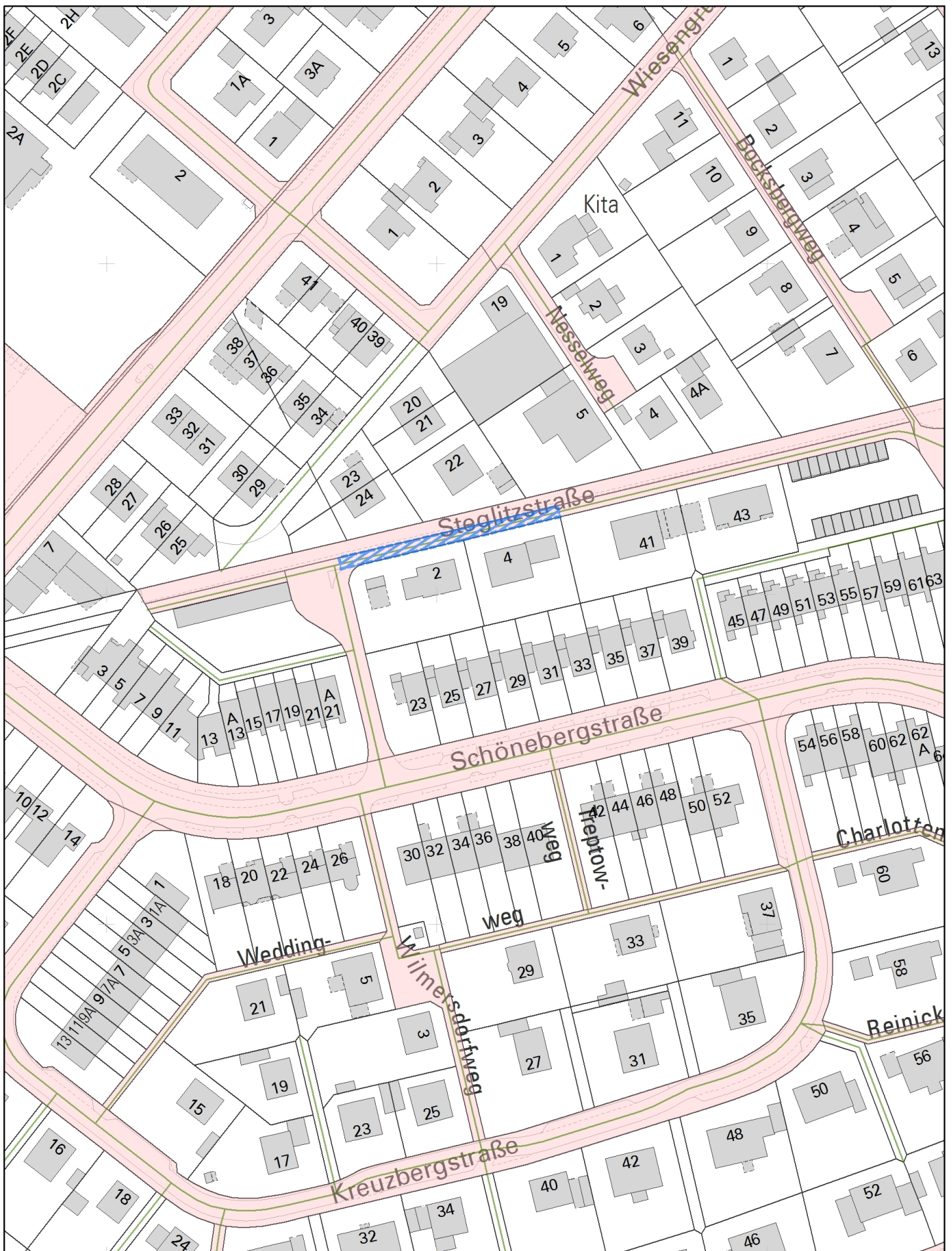
Anlage 3: Öffentliche Bekanntmachung



Die in der Stadt Braunschweig nachfolgend genannten Straßen lfd. Nr. 1, 5, 6, 7, 8, 11, 12, 13, 14, 15, 18 und 19 werden mit sofortiger Wirkung zur Gemeindestraße und die lfd. Nr. 3 und 4 zur Landesstraße mit den genannten Beschränkungen für den Benutzerkreis oder die Benutzungsart gewidmet.

Die in der Stadt Braunschweig nachfolgend genannten Straßen lfd. Nr. 2, 9, 10, 16 und 17 werden mit sofortiger Wirkung zur Gemeindestraße mit den genannten Beschränkungen für den Benutzerkreis oder die Benutzungsart teileingezogen.

Lfd. Nr.	StBezR	Bezeichnung, Name der Straße	Anfangs- / Endpunkt	Länge / m	Straßengruppe	Teileinziehung	Beschränkungen	Bemerkung	Stadtbezirks- ratssitzung
1	111	Steglitzstraße	Zufahrtsbereich im Wendehammer Steglitzstraße / östliche Grundstücksgrenze Steglitzstraße 4	68	Gemeindestraße	nein	Geh- und Radweg, Zufahrt zu den Grundstücken Haus Nr. 2 und 4 frei	Erweiterung bestehender Widmung	05.05.2022
2	112	Verbindungsweg Flechtorfer Straße	Flechtorfer Straße 4 A / Flechtorfer Straße 4 A	34	Gemeindestraße	ja	Geh- und Radweg	Korrektur der Widmung, Anpassung an den B-Plan	28.04.2022
3	130	Weg an der Wolfenbütteler Straße, nördlich Charlottenhöhe	Charlottenhöhe / Bahnbrücke	200	Landesstraße	nein	Gehweg	Widmung nach Bestand	26.04.2022
4	130	Weg entlang der Wolfenbütteler Straße	Friedrich-Kreiß-Weg / Wolfenbütteler Straße 58A	375	Landesstraße	nein	Geh- und Radweg, Gabelung an Haus Nr. 58B entlang 30 Meter Radweg	Korrektur der Widmung	26.04.2022
5	211	Kleiststraße	Kleiststraße Haus Nr. 30 / Kleiststraße Haus Nr. 34	35	Gemeindestraße	nein	Gehweg	Widmung nach B-Plan	05.05.2022
6	211	Vor der Kirche	Fischerbrücke / Hahnenkamp (K77)	145	Gemeindestraße	nein		Widmung nach B-Plan	05.05.2022
7	211	Zorgestraße	Zorgestraße Haus Nr. 5 / Zorgestraße Haus Nr. 7	38	Gemeindestraße	nein		Widmung nach B-Plan	05.05.2022
8	211	Falkenbergstraße	Schreiberhaustraße / Am Zoo	95	Gemeindestraße	nein		Widmung nach B-Plan	05.05.2022
9	211	Grund	Grund Haus Nr. 2 / Grund Haus Nr. 6 A	120	Gemeindestraße	ja	Geh- und Radweg	Widmung nach Bestand	05.05.2022
10	211	Jauerweg	Oelsstraße Haus Nr. 5 / Zobtenstraße Haus Nr. 5	206	Gemeindestraße	ja	Gehweg mit Radverkehr frei	Widmung nach Bestand	05.05.2022
11	211	Schreiberhaustraße	Sprottaustraße Haus Nr. 7 / Leipziger Straße (K29)	133	Gemeindestraße	nein		Widmung nach B-Plan	05.05.2022
12	211	Parkplatz Hirschbergstraße	Hirschbergstraße Haus Nr. 11 / Liegnitzstraße	16	Gemeindestraße	nein		Widmung nach Bestand	05.05.2022
13	211	Verbindungsweg Hirschbergstraße	Hirschbergstraße Haus Nr. 6 / In den Langen Äckern Haus Nr. 54 und 55	36	Gemeindestraße	nein	Geh- und Radweg	Widmung nach Bestand	05.05.2022
14	211	Verbindungsweg Striegaustraße	Striegaustraße 6 / In den Langen Äckern Haus Nr. 47 und 48	37	Gemeindestraße	nein	Geh- und Radweg	Widmung nach Bestand	05.05.2022
15	212	Verbindungsweg Sandgrubenweg - Siedlerweg	Sandgrubenweg 97 / Siedlerweg 10	86	Gemeindestraße	nein	Geh- und Radweg	Widmung nach Bestand	03.05.2022
16	221	Ahrweg	Ahrplatz / Rheinring	200	Gemeindestraße	ja	Geh- und Radweg	Korrektur der Widmung	04.05.2022
17	310	Verbindungsweg Am Turmsberg - Alte Frankfurter Straße	Am Turmsberg Haus Nr. 1 und 58 / Am Turmsberg Haus Nr. 1 A	40	Gemeindestraße	ja	Gehweg	Korrektur der Widmung	03.05.2022
18	310	Hainbergstraße	Hainbergstraße 8 / Diestelbleek	38	Gemeindestraße	nein		Widmung nach Bestand	03.05.2022
19	330	Verbindungsweg Händelstraße - Beethovenstraße	Händelstraße 17 / Beethovenstraße	32	Gemeindestraße	nein	Geh- und Radweg	Widmung nach B-Plan	03.05.2022



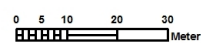
Nur für den  
Dienstgebrauch

### Ausgabe FRISBI

Angefertigt: 16.09.2020

Maßstab: 1:1 500

Erstellt für Maßstab



Der angegebene Maßstab ist in der Karte zu prüfen

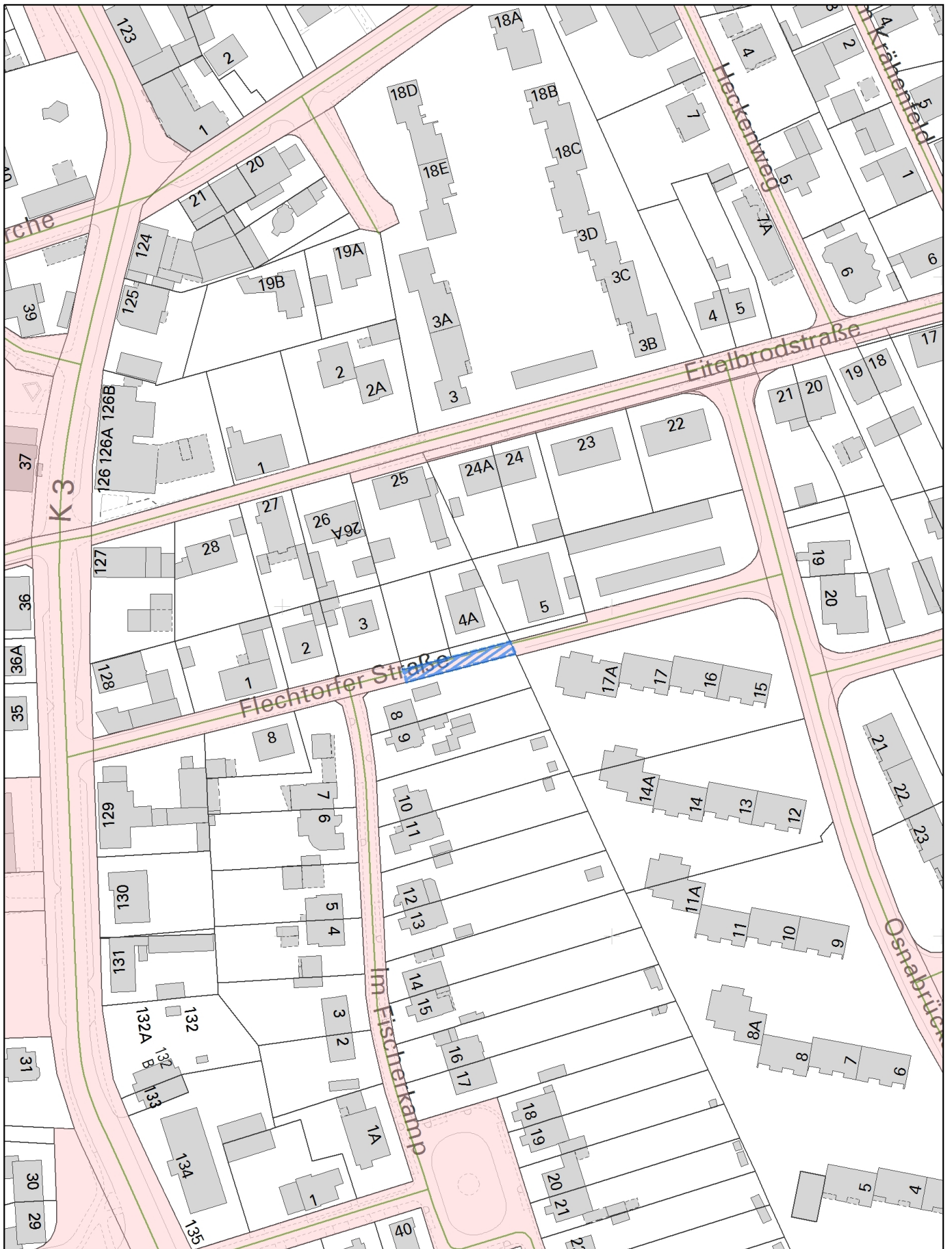


Stadt



**Braunschweig**

Fachbereich Stadtplanung  
und Geoinformation,  
Abteilung Geoinformation



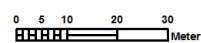
Nur für den  
Dienstgebrauch

# Ausgabe FRISBI

Angefertigt: 28.09.2020

Maßstab: 1:1 500

Erstellt für Maßstab



Der angegebene Maßstab ist in der Karte zu prüfen



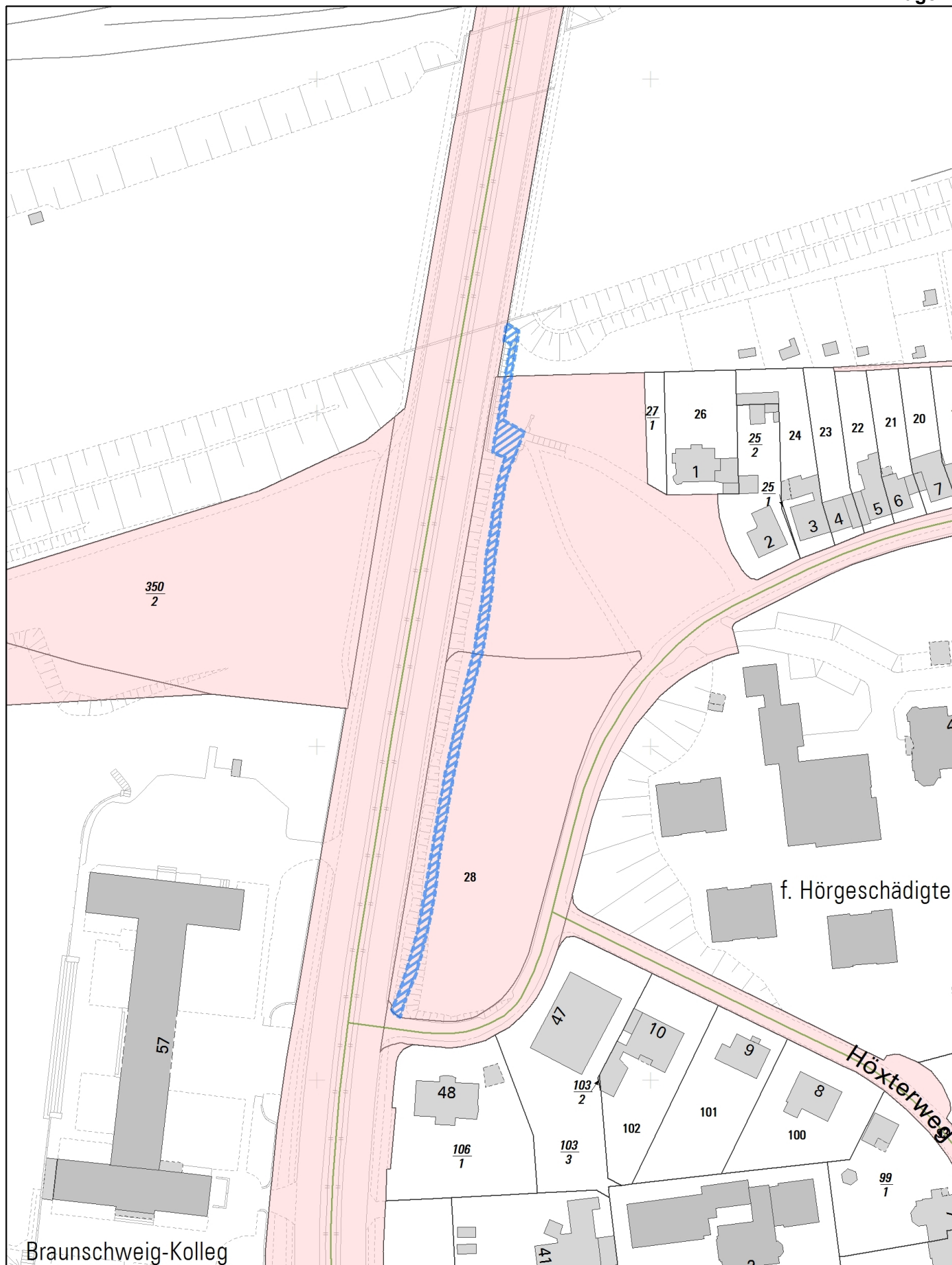
Stadt



**Braunschweig**

Fachbereich Stadtplanung  
und Geoinformation,  
Abteilung Geoinformation



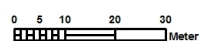


Nur für den  
Dienstgebrauch

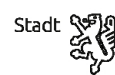
Angefertigt: 09.03.2020

Maßstab: 1:1.500

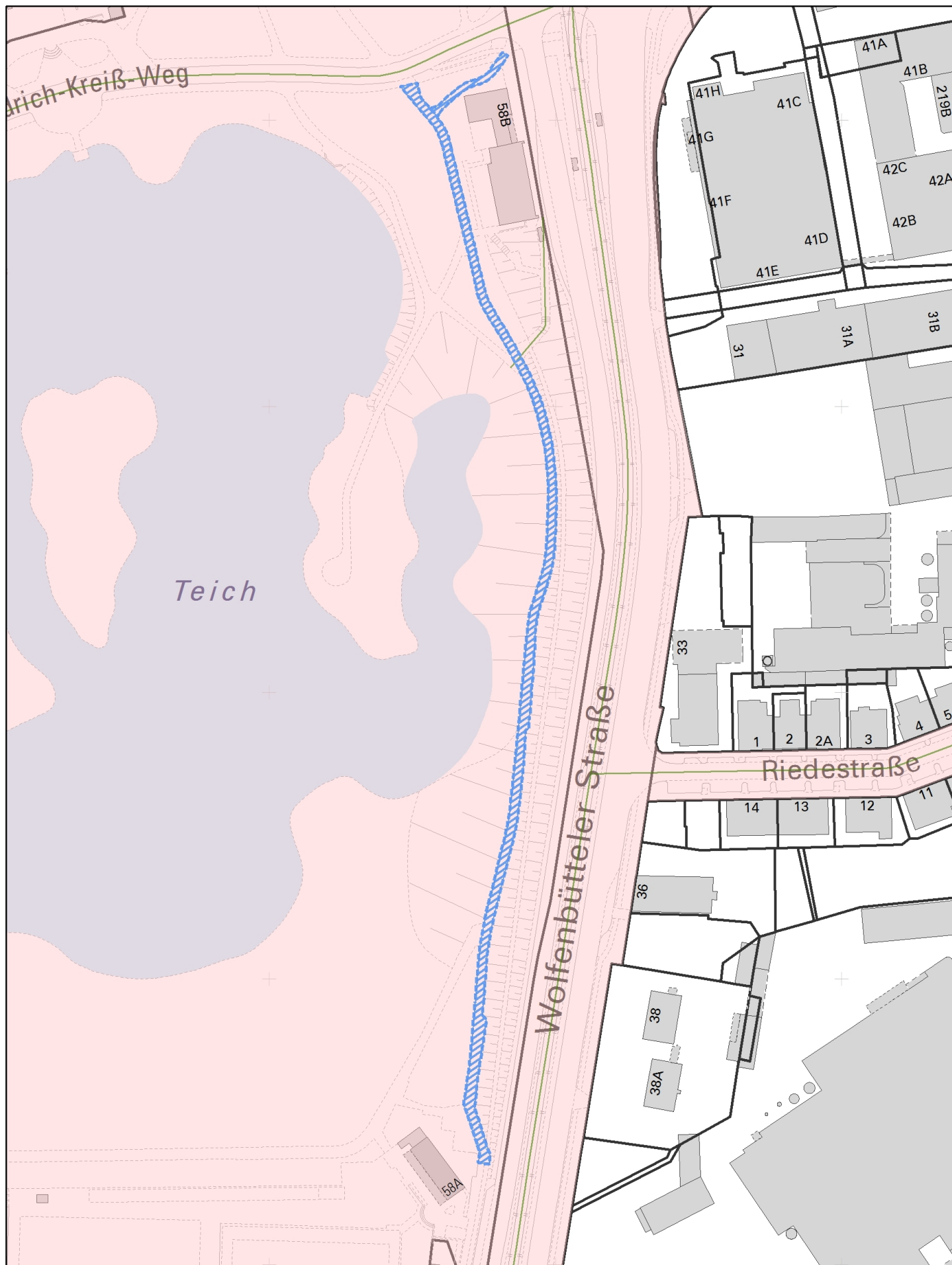
Erstellt für Maßstab



Der angegebene Maßstab ist in der Karte zu prüfen



Stadt **Braunschweig**  
Fachbereich Stadtplanung  
und Umweltschutz,  
Abteilung Geoinformation



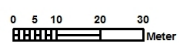
Nur für den  
Dienstgebrauch

Ausgabe FRISBI

Angefertigt: 24.09.2020

Maßstab: 1:1 750

Erstellt für Maßstab



Der angegebene Maßstab ist in der Karte zu prüfen



Stadt



**Braunschweig**

Fachbereich Stadtplanung  
und Geoinformation,  
Abteilung Geoinformation

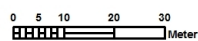


Nur für den  
Dienstgebrauch

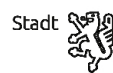
Angefertigt: 06.05.2020

Maßstab: 1:1.500

Erstellt für Maßstab



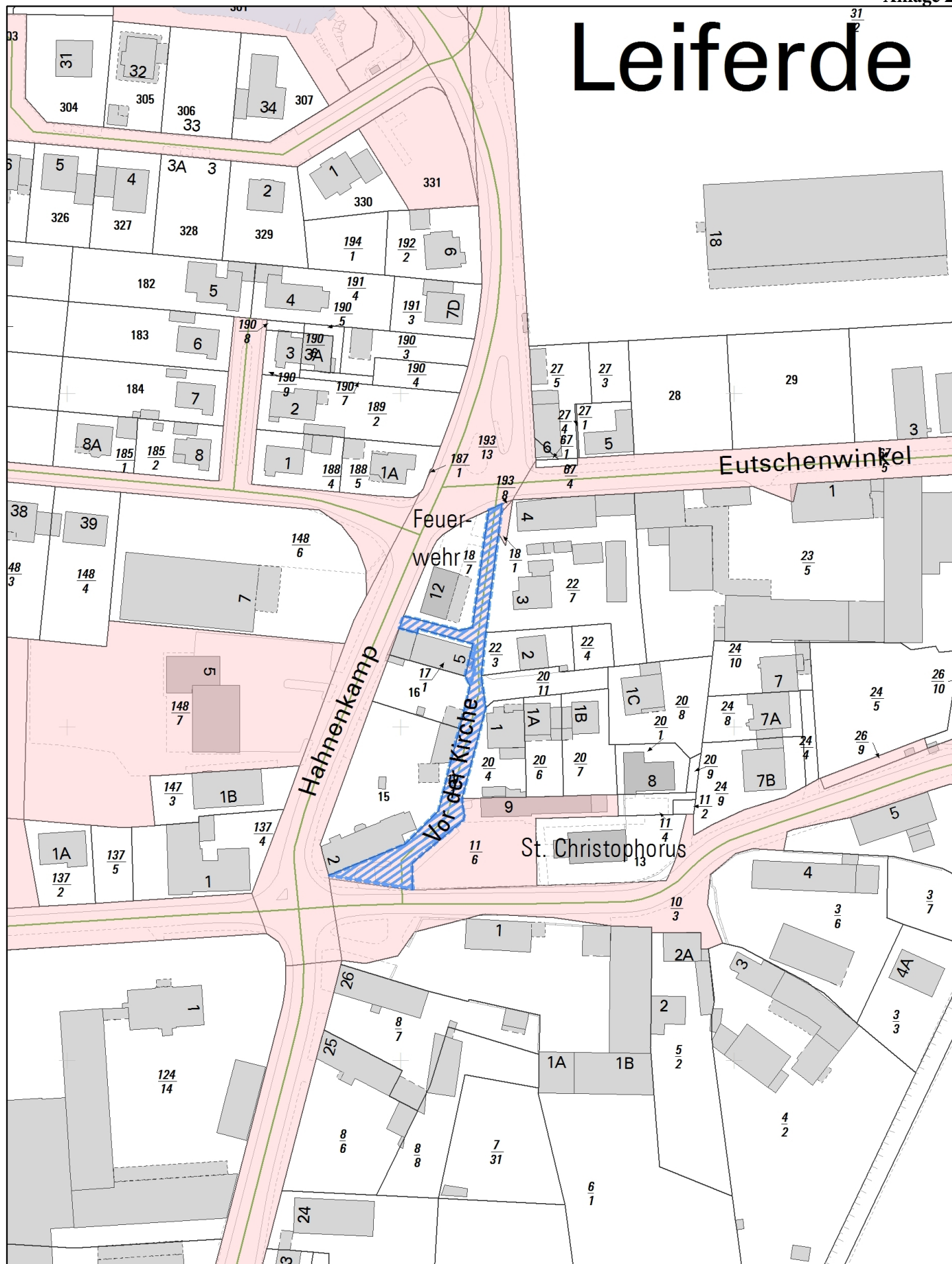
Der angegebene Maßstab ist in der Karte zu prüfen



Stadt **Braunschweig**  
Fachbereich Stadtplanung  
und Umweltschutz,  
Abteilung Geoinformation



# Leiferde

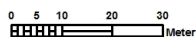


Nur für den  
Dienstgebrauch

Angefertigt: 02.03.2020

Maßstab: 1:1.500

Erstellt für Maßstab



Der angegebene Maßstab ist in der Karte zu prüfen



Stadt



**Braunschweig**

Fachbereich Stadtplanung  
und Umweltschutz,  
Abteilung Geoinformation





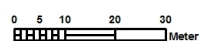


Nur für den  
Dienstgebrauch

Angefertigt: 02.03.2020

Maßstab: 1:1.500

Erstellt für Maßstab



Der angegebene Maßstab ist in der Karte zu prüfen



Stadt

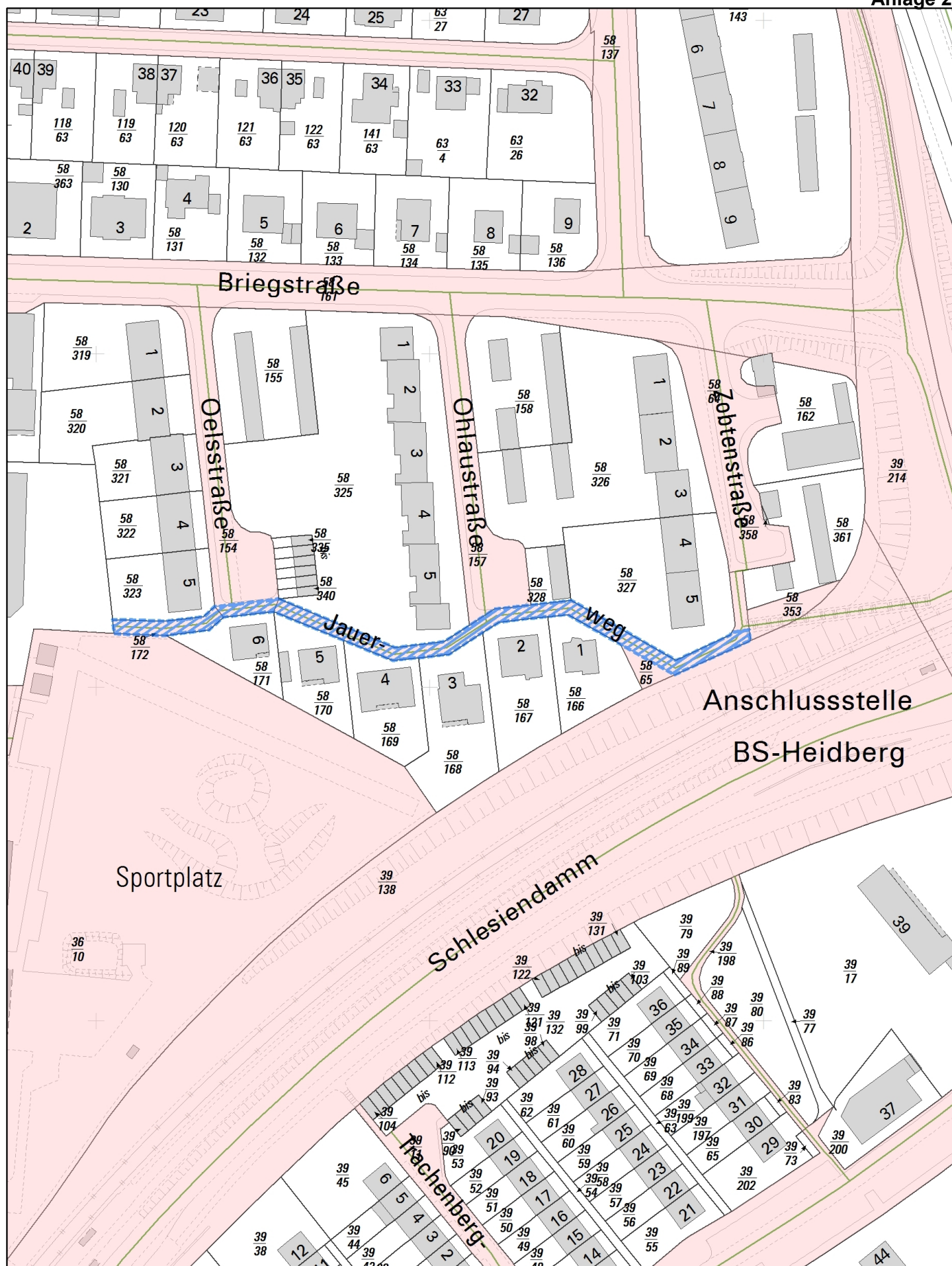


**Braunschweig**

Fachbereich Stadtplanung  
und Umweltschutz,  
Abteilung Geoinformation





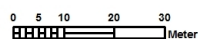


Nur für den  
Dienstgebrauch

Angefertigt: 17.02.2020

Maßstab: 1:1.500

Erstellt für Maßstab



Der angegebene Maßstab ist in der Karte zu prüfen



Stadt

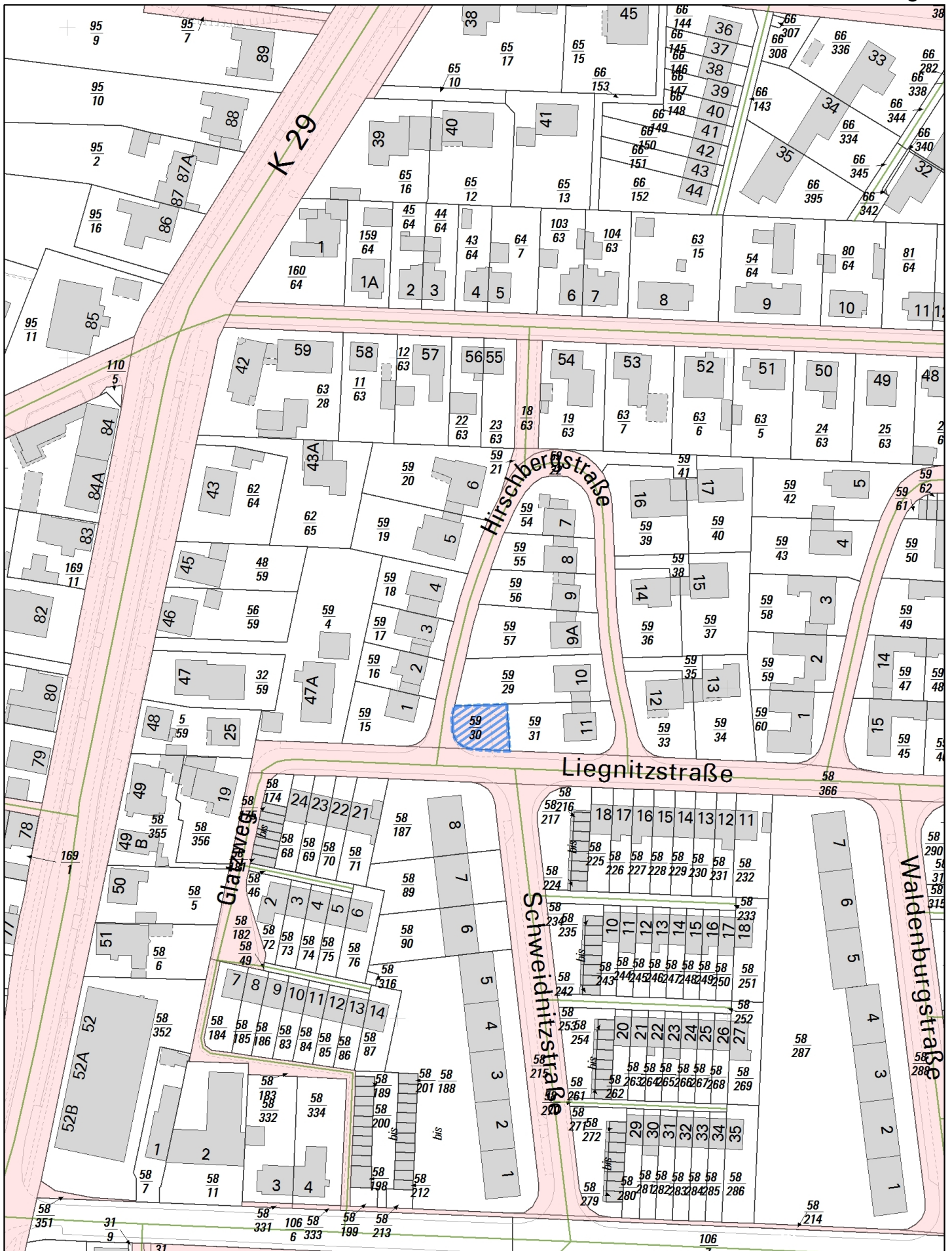


**Braunschweig**

Fachbereich Stadtplanung  
und Umweltschutz,  
Abteilung Geoinformation





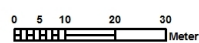


Nur für den  
Dienstgebrauch

Angefertigt: 09.03.2020

Maßstab: 1:1.500

Erstellt für Maßstab



Der angegebene Maßstab ist in der Karte zu prüfen

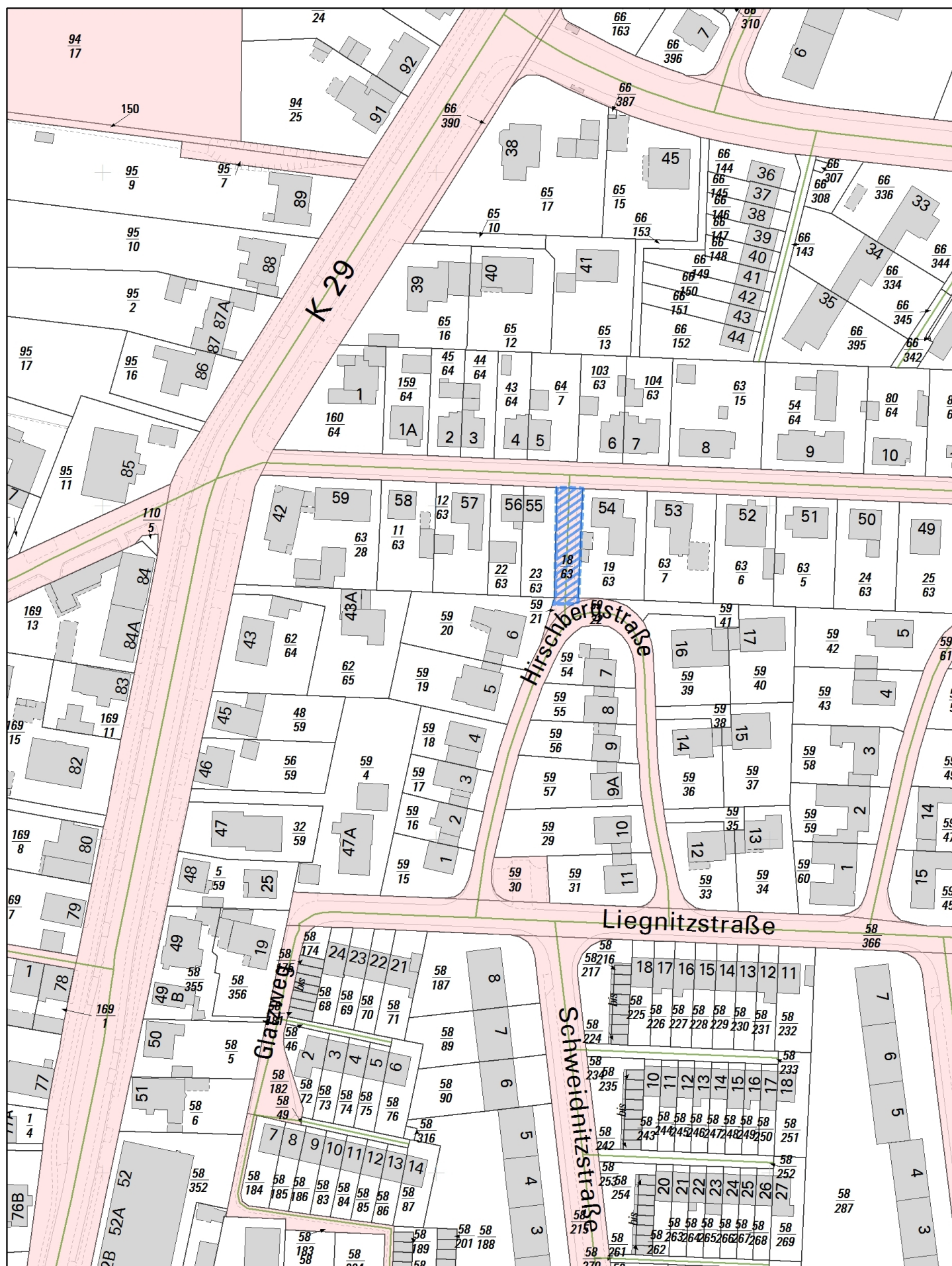


Stadt



**Braunschweig**

Fachbereich Stadtplanung  
und Umweltschutz,  
Abteilung Geoinformation

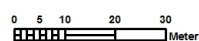


Nur für den  
Dienstgebrauch


Angefertigt: 09.03.2020

Maßstab: 1:1.500

Erstellt für Maßstab



Der angegebene Maßstab ist in der Karte zu prüfen



Stadt **Braunschweig**  
Fachbereich Stadtplanung  
und Umweltschutz,  
Abteilung Geoinformation



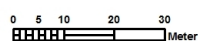


Nur für den  
Dienstgebrauch

Angefertigt: 03.03.2020

Maßstab: 1:1.500

Erstellt für Maßstab



Der angegebene Maßstab ist in der Karte zu prüfen



Stadt



**Braunschweig**

Fachbereich Stadtplanung  
und Umweltschutz,  
Abteilung Geoinformation



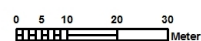
Nur für den  
Dienstgebrauch

Ausgabe FRISBI

Angefertigt: 28.09.2020

Maßstab: 1:1 500

Erstellt für Maßstab



Der angegebene Maßstab ist in der Karte zu prüfen



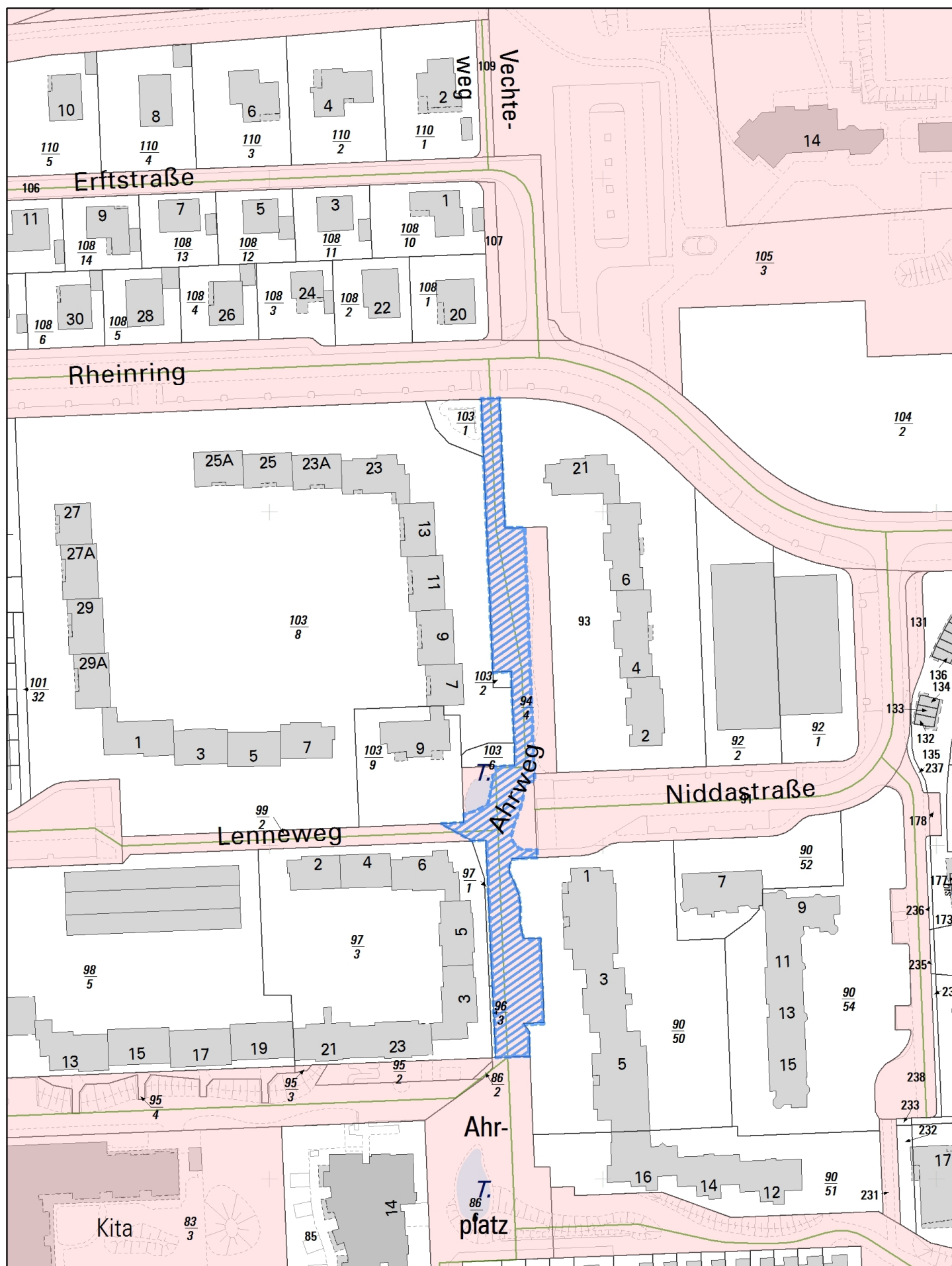
Stadt



**Braunschweig**

Fachbereich Stadtplanung  
und Geoinformation,  
Abteilung Geoinformation



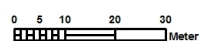


Nur für den  
Dienstgebrauch


Angefertigt: 10.03.2020

Maßstab: 1:1.500

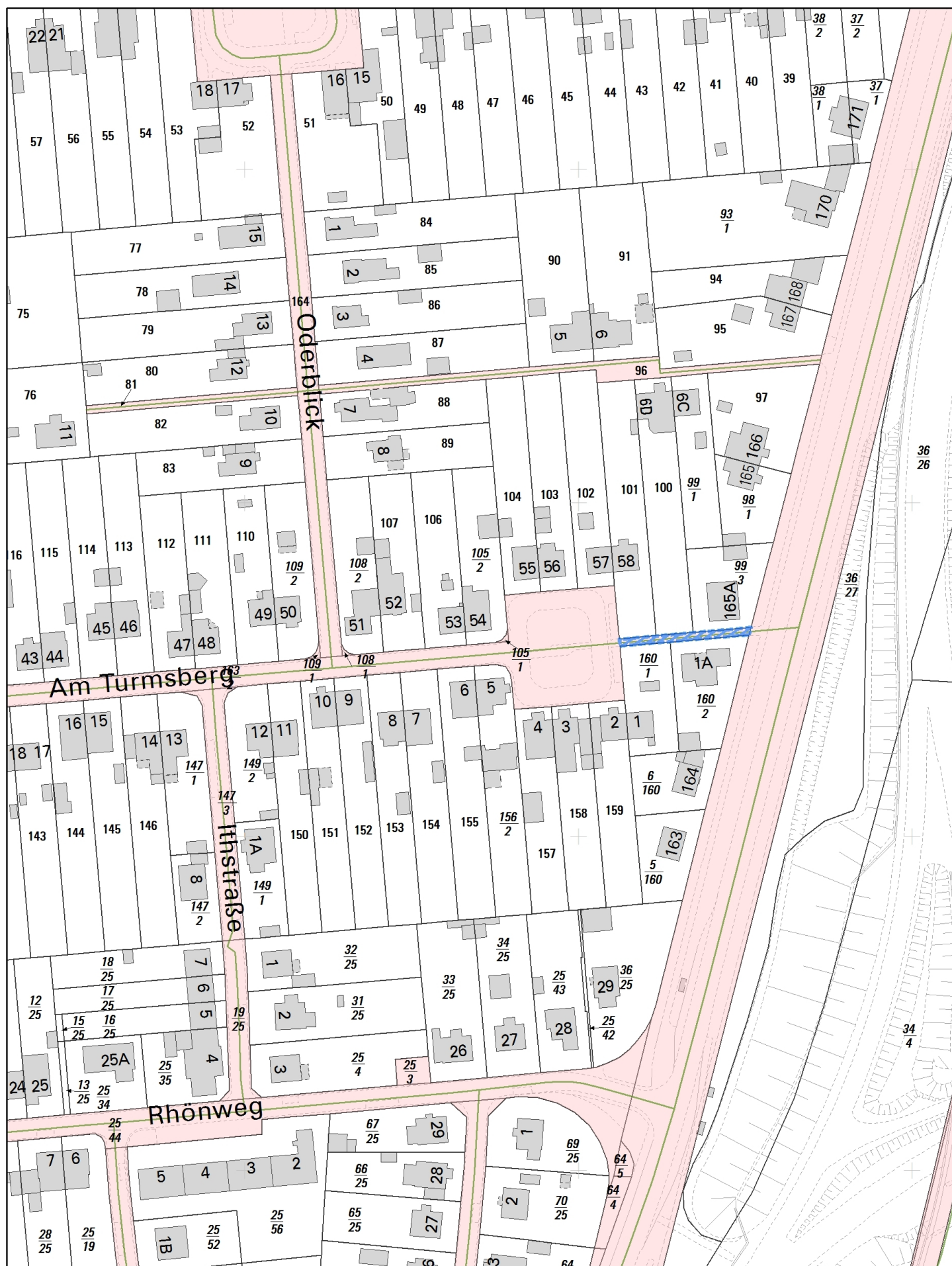
Erstellt für Maßstab



Der angegebene Maßstab ist in der Karte zu prüfen



Stadt **Braunschweig**  
Fachbereich Stadtplanung  
und Umweltschutz,  
Abteilung Geoinformation

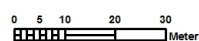


Nur für den  
Dienstgebrauch

Angefertigt: 17.02.2020

Maßstab: 1:1.500

Erstellt für Maßstab



Der angegebene Maßstab ist in der Karte zu prüfen

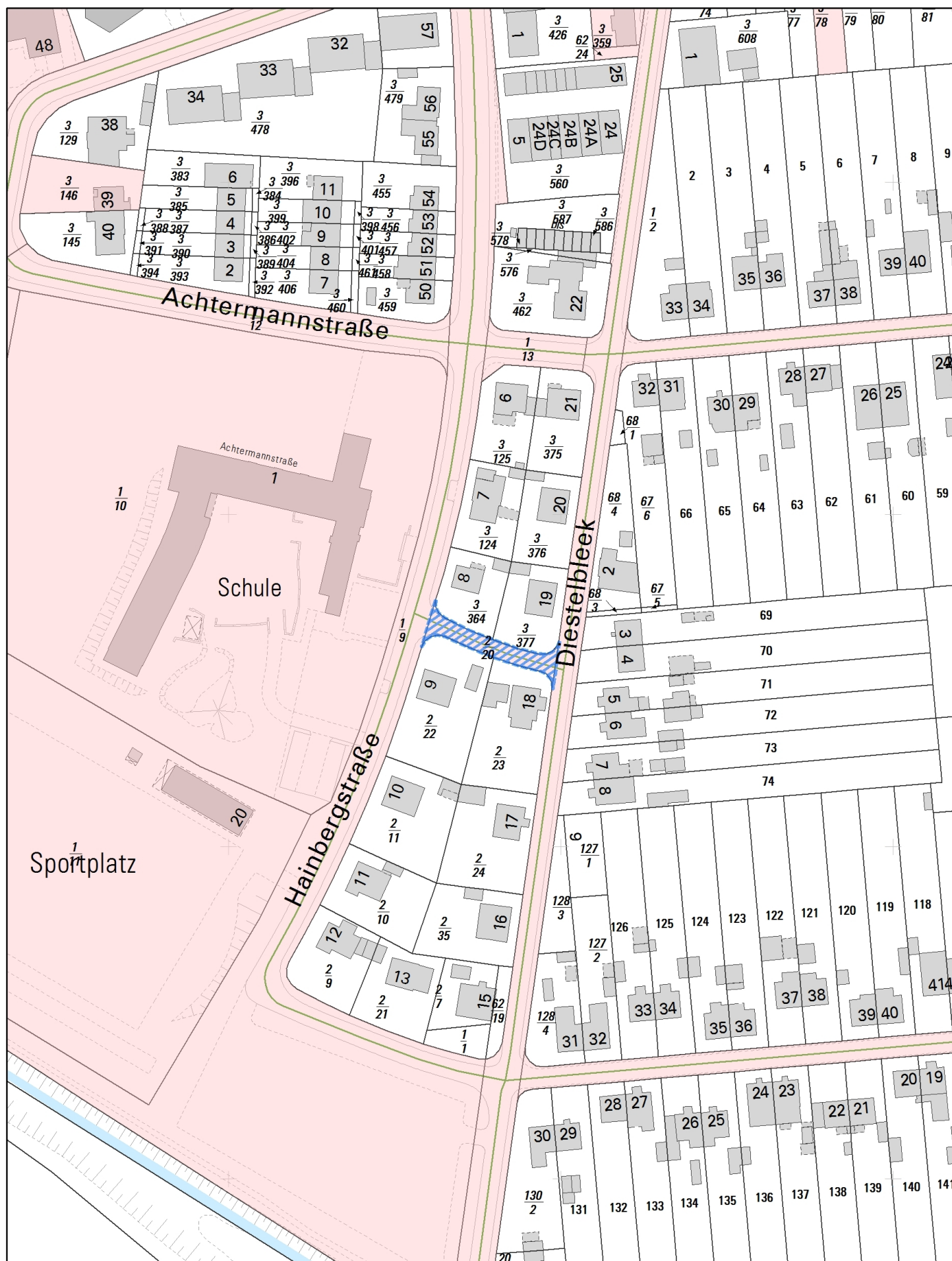


Stadt



**Braunschweig**

Fachbereich Stadtplanung  
und Umweltschutz,  
Abteilung Geoinformation

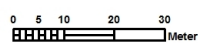


Nur für den  
Dienstgebrauch

Angefertigt: 17.02.2020

Maßstab: 1:1.500

Erstellt für Maßstab



Der angegebene Maßstab ist in der Karte zu prüfen



Stadt



**Braunschweig**

Fachbereich Stadtplanung  
und Umweltschutz,  
Abteilung Geoinformation





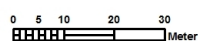
Nur für den  
Dienstgebrauch

# Ausgabe FRISBI

Angefertigt: 29.09.2020

Maßstab: 1:1 500

Erstellt für Maßstab



Der angegebene Maßstab ist in der Karte zu prüfen



Stadt



**Braunschweig**

Fachbereich Stadtplanung  
und Geoinformation,  
Abteilung Geoinformation

## Öffentliche Bekanntmachung

### Widmung gemäß § 6 des Niedersächsischen Straßengesetzes

### Teileinziehung gemäß § 8 des Niedersächsischen Straßengesetzes

Die in der Stadt Braunschweig nachfolgend genannten Straßen lfd. Nr. 1, 5, 6, 7, 8, 11, 12, 13, 14, 15, 18 und 19 werden mit sofortiger Wirkung zur Gemeindestraße und die lfd. Nr. 3 und 4 zur Landesstraße mit den genannten Beschränkungen für den Benutzerkreis oder die Benutzungsart gewidmet.

Die in der Stadt Braunschweig nachfolgend genannten Straßen lfd. Nr. 2, 9, 10, 16 und 17 werden mit sofortiger Wirkung zur Gemeindestraße mit den genannten Beschränkungen für den Benutzerkreis oder die Benutzungsart teileingezogen.

Trägerin der Straßenbaulast ist die Stadt Braunschweig.

Gegen diese Verfügung kann innerhalb eines Monats nach Bekanntgabe Klage beim Verwaltungsgericht Braunschweig, Wilhelmstraße 55, 38100 Braunschweig erhoben werden.

Lfd. Nr.	StBezR	Bezeichnung, Name der Straße	Anfangs- / Endpunkt	Länge / m	Straßengruppe	Teileinziehung	Beschränkungen	Bemerkung
1	111	Steglitzstraße	Zufahrtsbereich im Wendehammer Steglitzstraße / östliche Grundstücksgrenze Steglitzstraße 4	68	Gemeindestraße	nein	Geh- und Radweg, Zufahrt zu den Grundstücken Haus Nr. 2 und 4 frei	Erweiterung bestehender Widmung
2	112	Verbindungsweg Flechtorfer Straße	Flechtorfer Straße 4 A / Flechtorfer Straße 4 A	34	Gemeindestraße	ja	Geh- und Radweg	Korrektur der Widmung, Anpassung an den B-Plan
3	130	Weg an der Wolfenbütteler Straße, nördlich Charlottenhöhe	Charlottenhöhe / Bahnbrücke	200	Landesstraße	nein	Gehweg	Widmung nach Bestand
4	130	Weg entlang der Wolfenbütteler Straße	Friedrich-Kreiß-Weg / Wolfenbütteler Straße 58A	375	Landesstraße	nein	Geh- und Radweg, Gabelung an Haus Nr. 58B entlang 30 Meter Radweg	Korrektur der Widmung
5	211	Kleiststraße	Kleiststraße Haus Nr. 30 / Kleiststraße Haus Nr. 34	35	Gemeindestraße	nein	Gehweg	Widmung nach B-Plan
6	211	Vor der Kirche	Fischerbrücke / Hahnenkamp (K77)	145	Gemeindestraße	nein		Widmung nach B-Plan
7	211	Zorgestraße	Zorgestraße Haus Nr. 5 / Zorgestraße Haus Nr. 7	38	Gemeindestraße	nein		Widmung nach B-Plan
8	211	Falkenbergstraße	Schreiberhaustraße / Am Zoo	95	Gemeindestraße	nein		Widmung nach B-Plan
9	211	Grund	Grund Haus Nr. 2 / Grund Haus Nr. 6 A	120	Gemeindestraße	ja	Geh- und Radweg	Widmung nach Bestand
10	211	Jauerweg	Oelsstraße Haus Nr. 5 / Zobtenstraße Haus Nr. 5	206	Gemeindestraße	ja	Gehweg mit Radverkehr frei	Widmung nach Bestand
11	211	Schreiberhaustraße	Sprottaustraße Haus Nr. 7 / Leipziger Straße (K29)	133	Gemeindestraße	nein		Widmung nach B-Plan
12	211	Parkplatz Hirschbergstraße	Hirschbergstraße Haus Nr. 11 / Liegnitzstraße	16	Gemeindestraße	nein		Widmung nach Bestand
13	211	Verbindungsweg Hirschbergstraße	Hirschbergstraße Haus Nr. 6 / In den Langen Äckern Haus Nr. 54 und 55	36	Gemeindestraße	nein	Geh- und Radweg	Widmung nach Bestand
14	211	Verbindungsweg Striegaustraße	Striegaustraße 6 / In den Langen Äckern Haus Nr. 47 und 48	37	Gemeindestraße	nein	Geh- und Radweg	Widmung nach Bestand
15	212	Verbindungsweg Sandgrubenweg - Siedlerweg	Sandgrubenweg 97 / Siedlerweg 10	86	Gemeindestraße	nein	Geh- und Radweg	Widmung nach Bestand
16	221	Ahrweg	Ahrplatz / Rheinring	200	Gemeindestraße	ja	Geh- und Radweg	Korrektur der Widmung
17	310	Verbindungsweg Am Turmsberg - Alte Frankfurter Straße	Am Turmsberg Haus Nr. 1 und 58 / Am Turmsberg Haus Nr. 1 A	40	Gemeindestraße	ja	Gehweg	Korrektur der Widmung
18	310	Hainbergstraße	Hainbergstraße 8 / Diestelbleek	38	Gemeindestraße	nein		Widmung nach Bestand
19	330	Verbindungsweg Händelstraße - Beethovenstraße	Händelstraße 17 / Beethovenstraße	32	Gemeindestraße	nein	Geh- und Radweg	Widmung nach B-Plan