

Absender:

**CDU/FDP-Gruppe im Stadtbezirksrat
322**

22-18824
Antrag (öffentlich)

Betreff:

Diskrepanzen zwischen Schulwegeplan und Fußwegen in Wenden

Empfänger:

Stadt Braunschweig
Der Oberbürgermeister

Datum:

19.05.2022

Beratungsfolge:

Stadtbezirksrat im Stadtbezirk 322 Nördliche Schunter-/Okeraue
(Entscheidung)

07.06.2022

Status

Ö

Beschlussvorschlag:

Beschluss:

Der Bezirksrat 322 bittet die Verwaltung für die Beseitigung von Diskrepanzen zwischen dem Schulwegeplan für Wenden und dem tatsächlichen Zustand des Straßen- und Wegenetzes zu sorgen.

Sachverhalt:

Begründung:

siehe Anhang

gez.

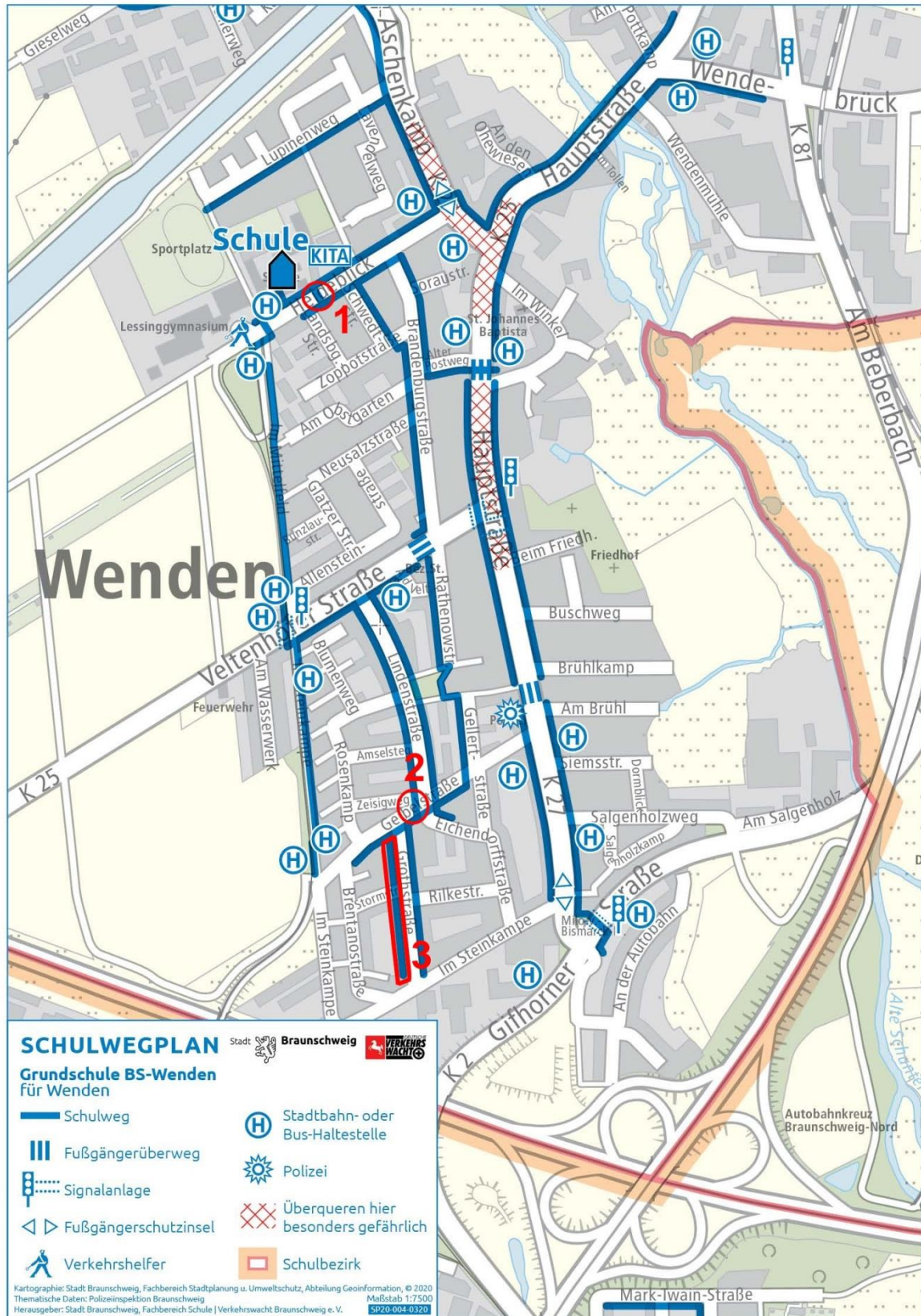
Heidemarie Mundlos

Anlage/n:

Schulwegeplan
Luftaufnahmen


„Diskrepanzen zwischen Schulwegeplan und Fußwegen in Wenden“

Rot markiert sind 3 Stellen, auf die im Folgenden Bezug genommen wird.




1. Der Überweg (1) am Heideblick ist lediglich anhand der abgesenkten Bordsteine (zwischen den roten Linien) und einer trapezförmigen Aufstellfläche an der Nordseite erkennbar. Diese ist oft zugeparkt. Genauso parken oft Autos am südlichen Straßenrand (Foto) - also auf dem Überweg.

Vorschlag: Überweg besser markieren (z.B. weiße Farbe, Aufstellfläche schraffieren o.ä., Poller aufstellen)



2. Der blau im Schulwegplan und im Foto eingezeichnete Weg zur Überquerung der Kreuzung Eichendorffstraße/Lindenstraße/Geibelstraße/Zeisigweg (2) würde mitten über die Kreuzung verlaufen, er existiert so nicht und wäre auch sehr gefährlich.

Vorschlag: Aufstellflächen lassen sich ohne großen Aufwand einrichten, die vorhandene kleine gepflasterte Nase am Denkmal „Berliner Bär“ zwischen Geibelstraße und Zeisigweg müsste z. B. nur etwas verlängert werden. Mit Farbe (Schraffur o.ä.) könnten diese zusätzlich hervorgehoben werden. Zwei Parkplätze würden aber entfallen. (Diese Maßnahme wurde ggü. der Verwaltung schon mal angeregt.)



Kreuzung am Berliner Bären (Luftbild Google Maps)



Blick nach Westen in die Geibelstraße und den Zeisigweg (mögl. Aufstellflächen markiert)

3. Der blau im Schulwegeplan eingezeichnete Weg auf der Westseite der Grothstraße (3) existiert nicht. Dort liegt nur eine Plattenreihe mit 50 cm Breite, die öfter von Laternen unterbrochen wird. (im Foto rot eingezeichnet)

Vorschlag: Diesen Weg im Schulwegeplan unbedingt löschen!



Grothstraße – Süd (Luftbild Google Maps)

*Blick nach Süden auf der Grothstraße –
von der Hausnr. 25 aus gesehen.*

Rechts der „Schulweg“ – eine Platte breit!

