

Betreff:

Planung und Bau der Straßen Alter Weg und Leiferdestraße

Organisationseinheit:

Dezernat III
66 Fachbereich Tiefbau und Verkehr

Datum:

26.08.2022

Beratungsfolge

Ausschuss für Mobilität, Tiefbau und Auftragsvergaben
(Entscheidung)

Sitzungstermin

13.09.2022

Status

Ö

Beschluss:

„Der Planung und dem Bau der Straßen Alter Weg und Leiferdestraße entsprechend der Anlagen wird zugestimmt“

Sachverhalt:

Der Stadtbezirksrat 211 Braunschweig-Süd hat die Drucksache 21-16752 im Rahmen der Anhörung einstimmig abgelehnt.

Nach der Sitzung hat die Verwaltung eine E-Mail des Vertreters der Kindertagesstätte am Alten Weg erreicht. Auf Initiative der Verwaltung fand ein Ortstermin statt, in dessen Verlauf eine einvernehmliche Lösung für die planerischen Probleme der Kindertagesstätte gefunden wurde.

Die Verwaltung hat die Querungshilfe im Bereich der KiTa auf die andere Straßenseite verschoben, was nach Auskunft der KiTa das Holen und Bringen der Kinder sehr vereinfachen wird (siehe neue Anlage).

Die Verwaltung schlägt vor, die gegenüber der Ursprungsvorlage geänderte Planung zu beschließen.

Dem Stadtbezirksrat 211 wird diese Drucksache zur Kenntnis gegeben.

Leuer

Anlage/n:

Anlage 1 - Lageplan Alter Weg Nördlicher Teil
Anlage 2 - Lageplan Alter Weg Südlicher Teil
Anlage 3 - Einmündung K79



Legende

Fahrbahn
Asphaltdeckschicht

Gehweg
Betonpflaster 30/30/8

Rinne
Betonpflaster 16/16/14

Zufahrt
Betonpflaster 20/10/8


Grünfläche

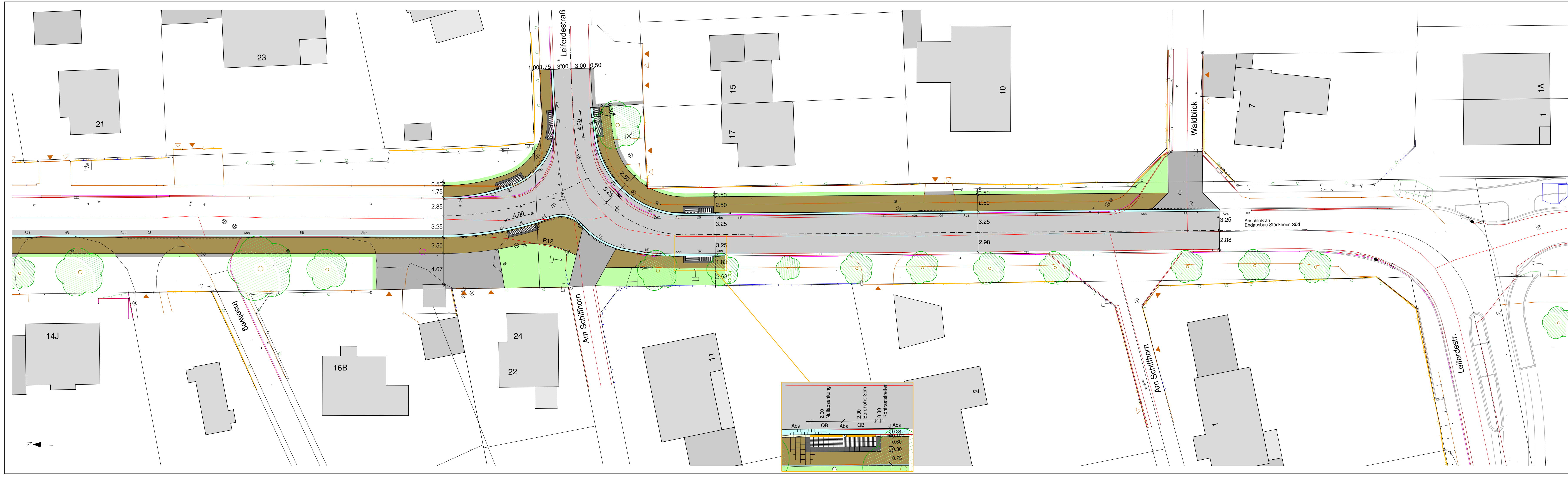
Trennfläche
Betonpflaster 16/16/14

Aufenthaltsfläche
wassergebundene Deckschicht

taktile Leiteinrichtung

Baum vorhanden

Index	Datum	Name	Art der Änderung
Alle Maße und Maßangaben sind am Bau zu prüfen !			
Stadt  Braunschweig		Alter Weg	
Fachbereich Tiefbau und Verkehr		1-4 LP Alter Weg.sda	
Abt. Straßenplanung und -neubau		1-4 LP Alter Weg M250.pas	
Bohlweg 30		18.07.2022	
38100 Braunschweig		planke	
Alter Weg, Leiferdestraße		Maßstab:	
Teilausbau		1: 250	
Planart		Blatt Nr.:	
Straßenausbauplan		1.2	
bearbeitet		geprüft Braunschweig, den	
November 2021		H. Lippert	
gezeichnet		N. Planke	
18.07.2022			
mitgez.			
<small>Kartengrundlagen: Stadtgrundkarte 1:500 der Stadt Braunschweig, erstellt auf Grundlage der Liegenschaftskarte © 2021 Stadt Braunschweig Abbildung GeoInformation © 2021 L&L</small>			



Legende

Fahrbahn
Asphaltdeckschicht

Gehweg
Betonpflaster 30/30/8

Rinne
Betonpflaster 16/16/14

Zufahrt
Betonpflaster 20/10/8

Grünfläche

Trennfläche
Betonpflaster 16/16/14

Aufenthaltsfläche
wassergebundene Deckschicht

taktile Leiteinrichtung

Baum vorhanden

Index

Datum

Name

Art der Änderung

Alle Maße und Maßangaben sind am Bau zu prüfen !

Stadt Braunschweig

Fachbereich Tiefbau und Verkehr

Abt. Straßenplanung und -neubau

Bohlweg 30

38100 Braunschweig

Alter Weg

1-4 LP Alter Weg.sda

1-4 Alter Weg M250.pas

23.03.2022

planke

Maßstab:

1: 250

Blatt Nr.:

1.1

Teilausbau

Straßenausbauplan

Vorabzug

Planart

Datum

Name

geprüft Braunschweig, den

bearbeitet

November 2021

H. Lippert

gezeichnet

21.03.2022

N. Planke

mitgez.

Kartengrundlagen: Stadt Braunschweig

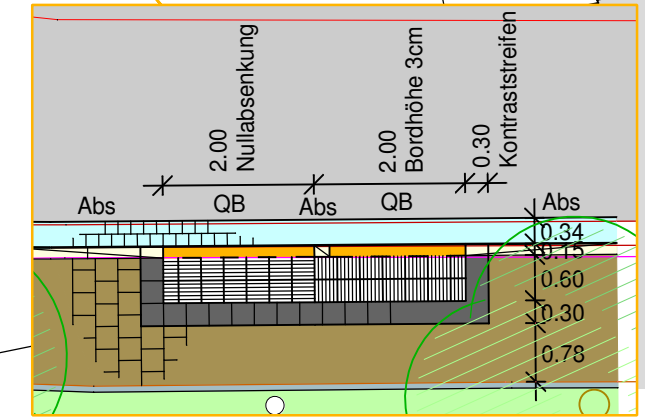
Abt. Bauwesen

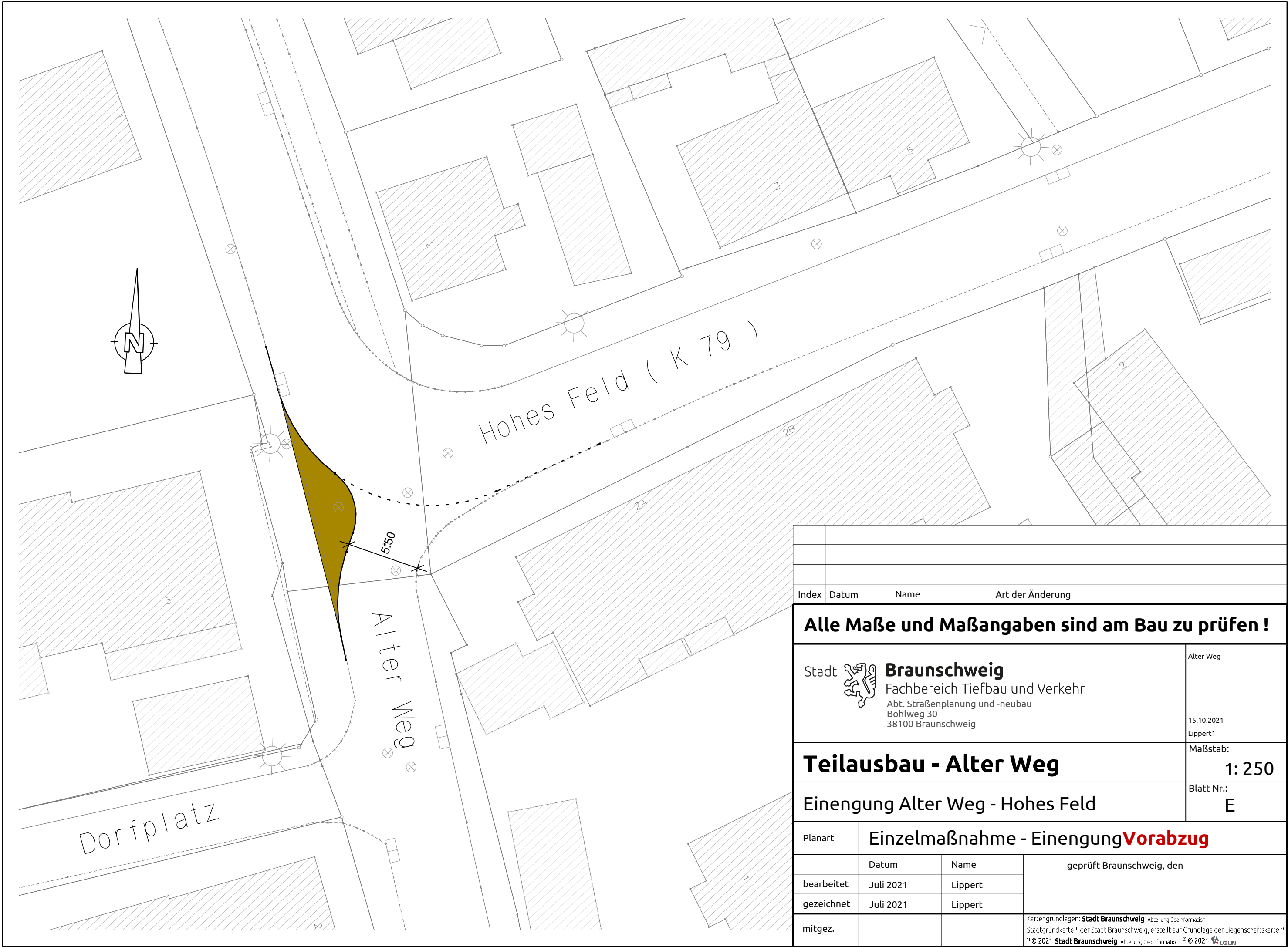
Stadtgrundkarte 1: der Stadt Braunschweig, erstellt auf Grundlage der Liegenschaftskarte


© 2021 Stadt Braunschweig

Abteilung Geoinformation

© 2021





Index	Datum	Name	Art der Änderung
Alle Maße und Maßangaben sind am Bau zu prüfen !			
Stadt  Braunschweig Fachbereich Tiefbau und Verkehr Abt. Straßenplanung und -neubau Bohlweg 30 38100 Braunschweig			Alter Weg 15.10.2021 Lippert1
Teilausbau - Alter Weg			Maßstab: 1: 250
Einengung Alter Weg - Hohes Feld			Blatt Nr.: E
Planart	Einzelmaßnahme - Einengung Vorabzug		
	Datum	Name	geprüft Braunschweig, den
bearbeitet	Juli 2021	Lippert	
gezeichnet	Juli 2021	Lippert	
mitgez.			Kartengrundlagen: Stadt Braunschweig Abteilung Geoinformation Stadtgrndkarte ¹⁾ der Stadt Braunschweig, erstellt auf Grundlage der Liegenschaftskarte ²⁾ ¹⁾ © 2021 Stadt Braunschweig Abteilung Geoinformation ²⁾ © 2021 