

Betreff:

Planung und Ausbau der Straße Alter Weg und der Leiferdestraße

Organisationseinheit:

Dezernat III
66 Fachbereich Tiefbau und Verkehr

Datum:

29.11.2022

Beratungsfolge

Ausschuss für Mobilität, Tiefbau und Auftragsvergaben
(Entscheidung)

Sitzungstermin

06.12.2022

Status

Ö

Beschluss:

„Der Planung und dem Bau der Straßen Alter Weg und Leiferdestraße entsprechend der Anlagen wird zugestimmt.“

Sachverhalt:

Beschlusskompetenz

Die Beschlusskompetenz des Ausschusses für Mobilität, Tiefbau und Auftragsvergaben ergibt sich aus § 76 Abs. 3 Satz 1 NKomVG i. V. m. § 6 Nr. 2 lit. h der Hauptsatzung der Stadt Braunschweig. Im Sinne dieser Zuständigkeitsnorm handelt es sich bei der Leiferdestraße um eine Straße, die eine über die Grenzen des Stadtbezirks hinausgehende Funktion besitzt, für die der Ausschuss für Mobilität, Tiefbau und Auftragsvergaben beschlusszuständig ist.

Anlass

Der AMTA hat in seiner Sitzung am 13.09.2022 die Drucksache 21-16752-01 beraten und in Abweichung zum Beschlussvorschlag der Verwaltung den Änderungsantrag 21-16752-02 beschlossen:

„Die Verwaltung wird gebeten, vor einem Beschluss über die Planung und den Ausbau der Straßen Alter Weg und Leiferdestraße eine erneute Informationsveranstaltung für die Anwohner*innen durchzuführen. Diese Informationsveranstaltung soll, sofern die aktuellen Corona-Regeln dies zulassen, in Präsenz durchgeführt werden. Ziel soll es sein, im direkten Austausch eine Lösung zu finden, die auf mehr Akzeptanz bei den Anwohner*innen trifft.“

Bürgerinformation

Die Verwaltung hat die gewünschte Veranstaltung am 16.11.2022 durchgeführt. Etwa 80 Bürgerinnen und Bürger waren anwesend.

Das Ziel, mit der Veranstaltung Verständnis für die Planung zu gewinnen oder auf Vorschläge der Bürger zu reagieren, um eine bessere Akzeptanz zu erreichen, konnte nicht erreicht werden.

Die Verwaltung hält an ihrem Vorschlag fest, da der betroffene Gehwegabschnitt den direkten Schulweg aus Richtung Süden kommend darstellt. Durch die vorgestellte Planung werden Sicherheit und Komfort auf diesem Weg deutlich erhöht. Die Planung bedeutet auch deutliche Verbesserungen für mobilitätseingeschränkte Personen und eine Verkehrsberuhigung im betreffenden Bereich.

Am Morgen nach der Bürgerinfo erreichte die Verwaltung eine E-Mail einer Bürgerin aus Stöckheim Süd, die sich auch im Namen ihrer Nachbarn für einen Bau der sicheren Schulwege zu Kita und Grundschule einsetzt. Auf der Straßenseite der Kita und der Grundschule gibt es derzeit keinen durchgehenden Gehweg.

Bewertung der Verwaltung

Die Verwaltung schlägt unverändert vor, die Planung zu realisieren.

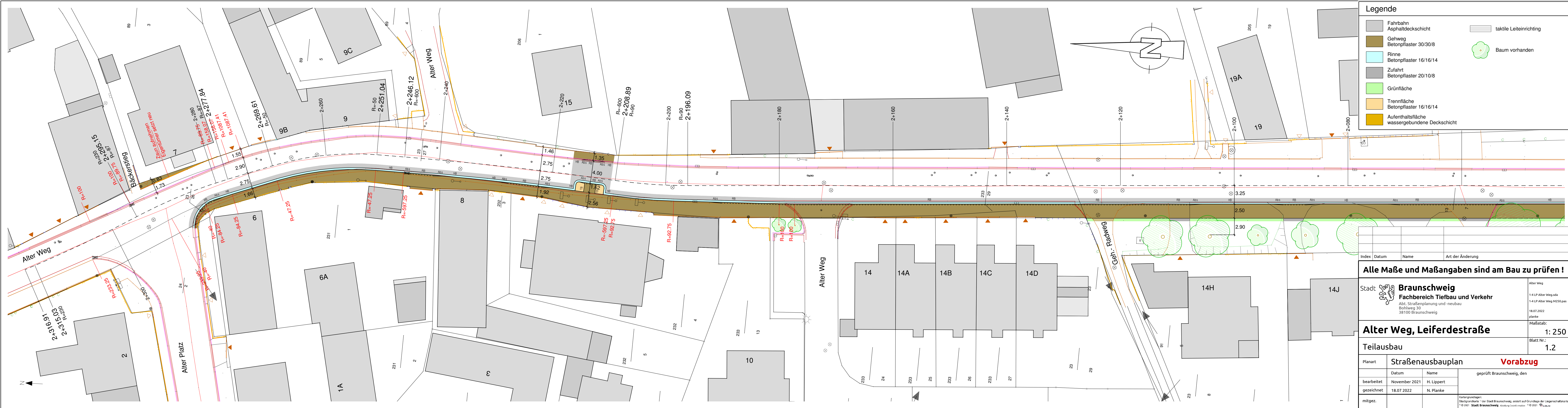
Leuer

Anlage/n:

Anlage 1 - Lageplan Alter Weg Nördlicher Teil

Anlage 2 - Lageplan Alter Weg Südlicher Teil

Anlage 3 - Einmündung K79



Legende

Fahrbahn
Asphaltdeckschicht

Gehweg
Betonpflaster 30/30/8

Rinne
Betonpflaster 16/16/14

Zufahrt
Betonpflaster 20/10/8

Grünfläche

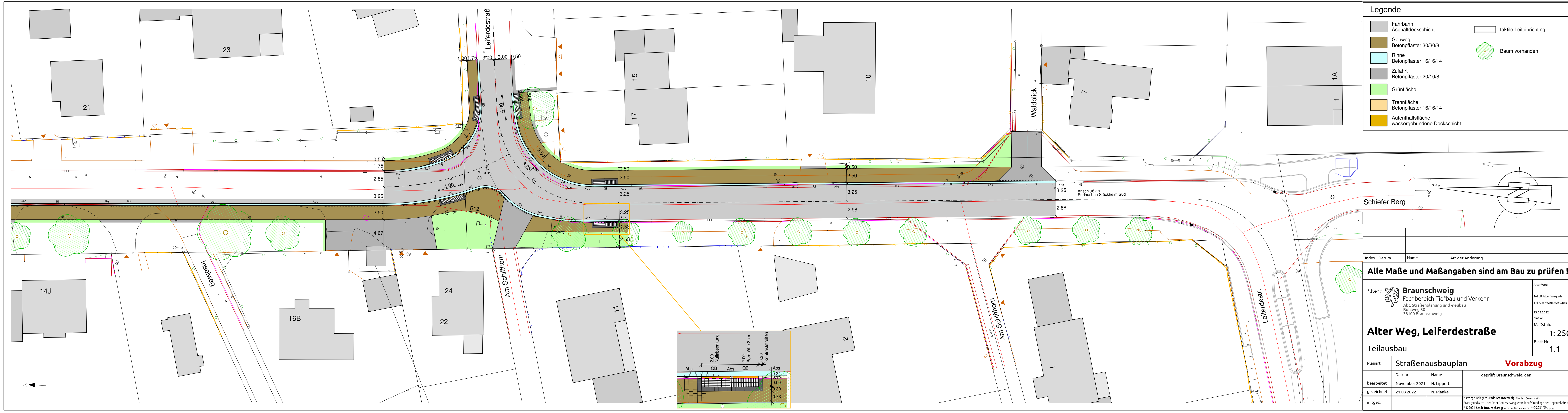
Trennfläche
Betonpflaster 16/16/14

Aufenthaltsfläche
wassergebundene Deckschicht

taktile Leiteinrichtung

Baum vorhanden

Index	Datum	Name	Art der Änderung
Alle Maße und Maßangaben sind am Bau zu prüfen !			
Stadt Braunschweig Fachbereich Tiefbau und Verkehr Abt. Straßenplanung und -neubau Bohlweg 30 38100 Braunschweig		Alter Weg 1-4 LP Alter Weg.sda 1-4 LP Alter Weg M250.pas 18.07.2022 planke Maßstab: 1: 250 Blatt Nr.: 1.2	
Alter Weg, Leiferdestraße			
Teilausbau			
Planart	Straßenausbauplan		
bearbeitet	Datum	Name	geprüft Braunschweig, den
gezeichnet	18.07.2022	N. Planke	
Kartengrundlagen: Stadtgrundkarte 1:500 der Stadt Braunschweig, erstellt auf Grundlage der Liegenschaftskarte © 2021 Stadt Braunschweig Abteilung GeoInformation			



Legende

Fahrbahn
Asphaltdeckschicht

Gehweg
Betonpflaster 30/30/8

Rinne
Betonpflaster 16/16/14

Zufahrt
Betonpflaster 20/10/8

Grünfläche

Trennfläche
Betonpflaster 16/16/14

Aufenthaltsfläche
wassergebundene Deckschicht

taktile Leiteinrichtung

Baum vorhanden

Index

Datum

Name

Art der Änderung

Alle Maße und Maßangaben sind am Bau zu prüfen !

Stadt Braunschweig
Fachbereich Tiefbau und Verkehr
Abt. Straßenplanung und -neubau
Bohlweg 30
38100 Braunschweig

Alter Weg
1-4 LP Alter Weg.sda
1-4 Alter Weg M250.pas
23.03.2022
planke
Maßstab:
1: 250
Blatt Nr.:
1.1

Alter Weg, Leiferdestraße

Teilausbau

Planart

Datum

Name

geprüft Braunschweig, den

Straßenausbauplan

Vorabzug

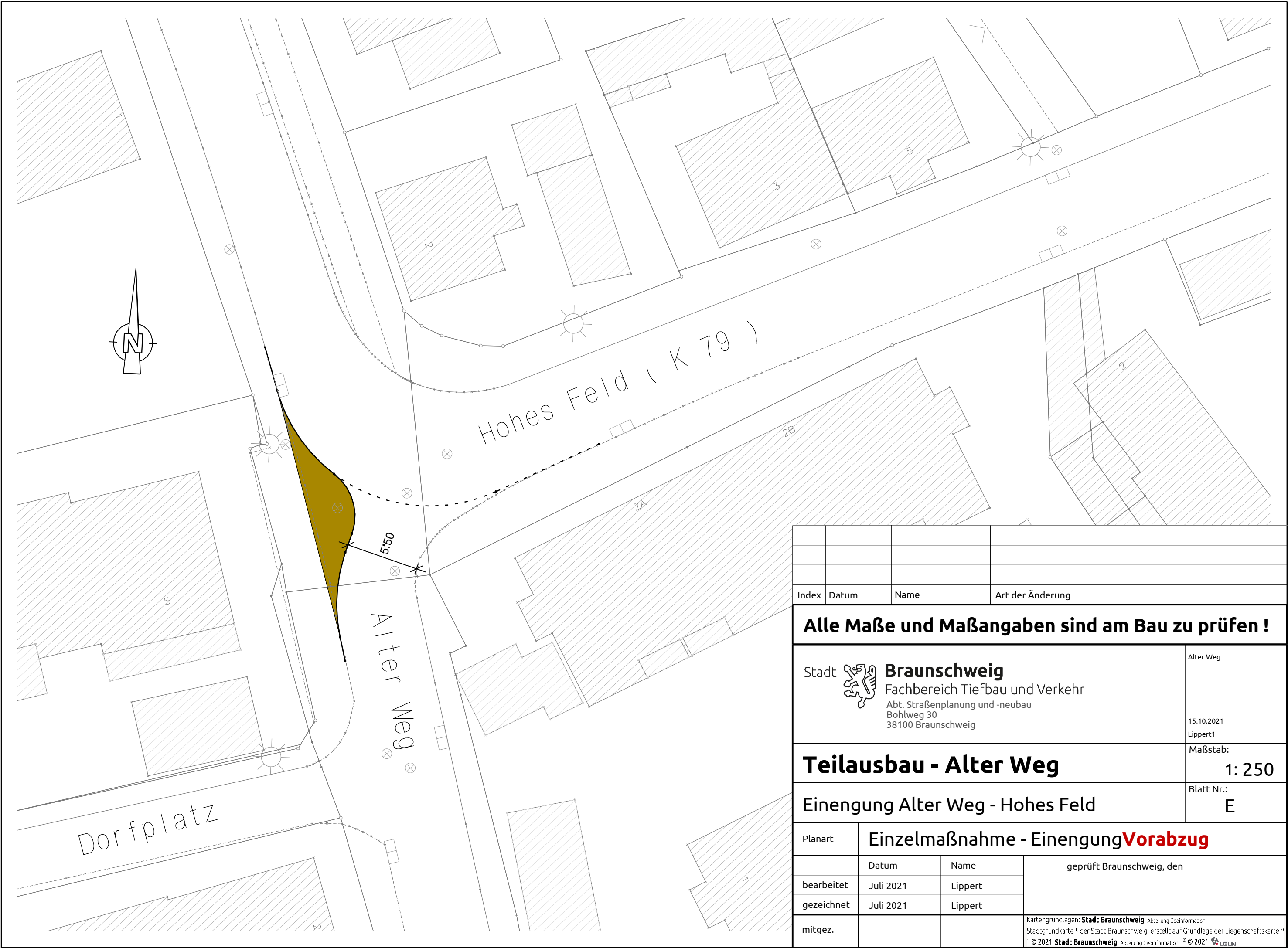
bearbeitet
gezeichnet
mitgez.


November 2021
21.03.2022

H. Lippert
N. Planke

Kartengrundlagen: Stadt Braunschweig
Stadtgrundkarte 1: der Stadt Braunschweig, erstellt auf Grundlage der Liegenschaftskarte 1:25.000
© 2021 Stadt Braunschweig
Abteilung Geoinformation

Abteilung Geoinformation
© 2021 Stadt Braunschweig



Index	Datum	Name	Art der Änderung
Alle Maße und Maßangaben sind am Bau zu prüfen !			
Stadt  Braunschweig Fachbereich Tiefbau und Verkehr Abt. Straßenplanung und -neubau Bohlweg 30 38100 Braunschweig			Alter Weg 15.10.2021 Lippert1
Teilausbau - Alter Weg			Maßstab: 1: 250
Einengung Alter Weg - Hohes Feld			Blatt Nr.: E
Planart	Einzelmaßnahme - Einengung Vorabzug		
	Datum	Name	geprüft Braunschweig, den
bearbeitet	Juli 2021	Lippert	
gezeichnet	Juli 2021	Lippert	
mitgez.			Kartengrundlagen: Stadt Braunschweig Abteilung Geoinformation Stadtgrndkarte ¹⁾ der Stadt Braunschweig, erstellt auf Grundlage der Liegenschaftskarte ²⁾ ¹⁾ © 2021 Stadt Braunschweig Abteilung Geoinformation ²⁾ © 2021 