

Betreff:

Widmung von Verkehrsflächen zu Gemeindestraßen

Organisationseinheit:
Dezernat III
0600 Baureferat

Datum:
22.03.2023

Beratungsfolge	Sitzungstermin	Status
Stadtbezirksrat im Stadtbezirk 130 Mitte (Anhörung)	18.04.2023	Ö
Stadtbezirksrat im Stadtbezirk 112 Wabe-Schunter-Beberbach (Anhörung)	19.04.2023	Ö
Stadtbezirksrat im Stadtbezirk 221 Weststadt (Anhörung)	19.04.2023	Ö
Stadtbezirksrat im Stadtbezirk 321 Lehdorf-Watenbüttel (Anhörung)	19.04.2023	Ö
Stadtbezirksrat im Stadtbezirk 212 Südstadt-Rautheim-Mascherode (Anhörung)	25.04.2023	Ö
Stadtbezirksrat im Stadtbezirk 310 Westliches Ringgebiet (Anhörung)	25.04.2023	Ö
Stadtbezirksrat im Stadtbezirk 211 Braunschweig-Süd (Anhörung)	27.04.2023	Ö
Ausschuss für Mobilität, Tiefbau und Auftragsvergaben (Entscheidung)	02.05.2023	Ö

Beschluss:

„Die Widmungen und Teileinziehungen der in der Anlage 1 bezeichneten Straßen sind zu verfügen und öffentlich bekannt zu machen.“

Sachverhalt:

Die Beschlusskompetenz des Ausschusses für Mobilität, Tiefbau und Auftragsvergabe ergibt sich aus § 76 Abs. 3 S. 1 NKomVG i. V. m. § 6 Nr. 2 c der Hauptsatzung.

Nach § 6 Abs. 1 Niedersächsisches Straßengesetz (NStrG) vom 24. September 1980 in der zurzeit gültigen Fassung in Verbindung mit den hierzu erlassenen Richtlinien vom 15. Januar 1992 hat der Träger der Straßenbaulast die Widmung von Straßen zu verfügen. In der Widmungsverfügung ist anzugeben, zu welcher Straßengruppe eine Verkehrsfläche gehört und auf welche Benutzungsart oder Benutzerkreise sie beschränkt werden soll.

Nach § 8 Abs. 1 S. 1 NStrG sind Teileinziehungen anzuordnen, soweit eine nachträgliche Beschränkung der Widmung auf eine bestimmte Benutzungsart aus überwiegenden Gründen des öffentlichen Wohls festgelegt werden.

Die in der Anlage 1 aufgeführten Straßen sind entweder erstmalig hergestellt worden und werden für den öffentlichen Verkehr gewidmet oder die Widmung wird entsprechend der verkehrlichen Bedeutung angepasst.

Trägerin der Straßenbaulast ist die Stadt Braunschweig.

In der Anlage 2 sind die zur Widmung beabsichtigten Flächen mit farbiger Linie kenntlich gemacht.

Der Text für die Veröffentlichung durch zweiwöchigen Aushang am Rathaus (Hauptportal, Platz der Deutschen Einheit 1) ist als Anlage 3 beigefügt. Ein Hinweis auf die Tatsache, den Ort und die Dauer dieses Aushanges wird in der Braunschweiger Zeitung erfolgen.

Leuer

Anlage/n:

Anlage 1: Bezeichnete Straßen

Anlage 2: Stadtkartenausschnitte

Anlage 3: Öffentliche Bekanntmachung

Die in der Stadt Braunschweig nachfolgend genannten Straßen lfd. Nr. 1, 2, 3, 4, 5, 6, 7, 8, 9, 10, 12, 13, 16, 17, 18, 19, 21, 23, 24, 25, 26, 27 und 28 werden mit sofortiger Wirkung zur Gemeindestraße mit den genannten Beschränkungen für den Benutzerkreis oder die Benutzungsart gewidmet.

Die in der Stadt Braunschweig nachfolgend genannten Straßen lfd. Nr. 11, 14, 15, 20, 22 werden mit sofortiger Wirkung zur Gemeindestraße mit den genannten Beschränkungen für den Benutzerkreis oder die Benutzungsart teileingezogen.

Lfd. Nr.	StBezR	Bezeichnung, Name der Straße	Anfangs- / Endpunkt	Länge / m	Straßengruppe	Teileinziehung	Beschränkungen	Bemerkung
1	112	Hermann-Deppe-Ring	Nordendorfschweg / Hermann-Deppe-Ring 49 A und 59	800	Gemeindestraße	nein		Widmung nach Verkehrsübergabe
2	112	Hermann-Deppe-Ring	entlang Grundstück Hermann-Deppe-Ring 51	30	Gemeindestraße	nein	Geh- und Radweg	Widmung nach Verkehrsübergabe
3	112	Verbindungsweg Hermann-Deppe-Ring Sommerbadring	entlang Grundstücke Hermann-Deppe-Ring 61 / 63	28	Gemeindestraße	nein	Geh- und Radweg	Widmung nach Verkehrsübergabe
4	112	Hermann-Deppe-Ring	entlang Grundstück Hermann-Deppe-Ring 37	30	Gemeindestraße	nein	Geh- und Radweg, Zufahrt zu den Grundstücken frei	Widmung nach Verkehrsübergabe
5	112	Sommerbadring	Sommerbadring 33 und 41 / Zum Kahlenberg	673	Gemeindestraße	nein		Widmung nach Verkehrsübergabe
6	112	Verbindungsweg Sommerbadring Hermann-Deppe-Ring	entlang Grundstück Sommerbadring 33	36	Gemeindestraße	nein	Geh- und Radweg, Zufahrt zu den Grundstücken frei	Widmung nach Verkehrsübergabe
7	112	Verbindungsweg Hermann-Deppe-Ring Sommerbadring	entlang Grundstück Sommerbadring 41	30	Gemeindestraße	nein	Geh- und Radweg	Widmung nach Verkehrsübergabe
8	112	Sommerbadring	entlang Grundstück Sommerbadring 51	24	Gemeindestraße	nein	Geh- und Radweg	Widmung nach Verkehrsübergabe
9	112	Verbindungsweg Sommerbadring Nordendorfschweg	Sommerbadring 3 / Nordendorfschweg 1	48	Gemeindestraße	nein	Geh- und Radweg	Widmung nach Verkehrsübergabe
10	112	Zum Kahlenberg	nördliche Flurstücksgrenze 358/3 / Rabenrodestraße	140	Gemeindestraße	nein		Widmung nach Verkehrsübergabe
11	130	Am Bruchtor	Bankplatz / östliche Grundstücksgrenze Am Bruchtor 3	47	Gemeindestraße	ja	Fußgängerzone, Lieferverkehr, öffentliche Verkehrsmittel, Taxen, Radfahrer, Krankentransporte und Zufahrt zu den Grundstücken frei	Nutzungsänderung
12	130	Echternstraße	Echternstraße 63 / Gildenstraße 16	31	Gemeindestraße	nein	Geh- und Radweg, Zufahrt zu den Grundstücken frei	Widmung nach Bestand
13	130	Friedrich-Wilhelm-Platz	Bruchtorwall / Friedrich-Wilhelm-Straße	89	Gemeindestraße	nein	Fußgängerzone, Lieferverkehr, öffentliche Verkehrsmittel, Taxen, Radfahrer, Krankentransporte und Zufahrt zu den Grundstücken frei	Nutzungsänderung
14	130	Friedrich-Wilhelm-Platz	Friedrich-Wilhelm-Straße 41 / Friedrich-Wilhelm-Platz 6	20	Gemeindestraße	ja	Fußgängerzone, Lieferverkehr, öffentliche Verkehrsmittel, Taxen, Radfahrer, Krankentransporte und Zufahrt zu den Grundstücken frei	Nutzungsänderung
15	130	Friedrich-Wilhelm-Platz	Am Bruchtor / Bruchtorwall	92	Gemeindestraße	ja	Fußgängerzone, Lieferverkehr, öffentliche Verkehrsmittel, Taxen, Radfahrer, Krankentransporte und Zufahrt zu den Grundstücken frei	Nutzungsänderung
16	130	Wallstraße	Am Wassertor / Wallstraße 37	52	Gemeindestraße	nein		Widmung nach Bestand
17	211	Köslinstraße	Köslinstraße 130 / Köslinstraße 140	73	Gemeindestraße	nein	Gehweg, Lieferverkehr frei	Nutzungsänderung

Lfd. Nr.	StBezR	Bezeichnung, Name der Straße	Anfangs- / Endpunkt	Länge / m	Straßengruppe	Teileinziehung	Beschränkungen	Bemerkung
18	212	Verbindungsstraße zwischen Salzdahlumer Straße und Schwartzkopffstraße	Klinikum Salzdahlumer Straße / Schwartzkopffstraße	400	Gemeindestraße	nein		Widmung nach Bestand
19	212	Schulgasse	Salzdahlumer Straße / Schulgasse 1 A	77	Gemeindestraße	nein	Geh- und Radweg	Nutzungsänderung
20	212	Schulgasse	Im Dorfe / Schulgasse 1	35	Gemeindestraße	ja	Geh- und Radweg, Zufahrt zu den Grundstücken 1 und 1 A frei	Nutzungsänderung
21	221	Spreeweg	Havelstraße / Ilmenaustraße	245	Gemeindestraße	nein	Geh- und Radweg, Zufahrt zum Garagenhof und Lieferverkehr frei	Nutzungsänderung
22	310	Am Weinberg	Im Ganderhals / Dorndröftweg	267	Gemeindestraße	ja	Geh- und Radweg	Nutzungsänderung
23	310	Belfort	Blumenstraße / Helenenstraße	190	Gemeindestraße	nein		Widmung nach B-Plan
24	310	Belfort	Flurstück 44/25	15	Gemeindestraße	nein	Gehweg	Widmung nach B-Plan
25	310	Helenenstraße	südwestliche Grundstücksgrenze Helenenstraße 17 / nördliche Hausnummer 16	15	Gemeindestraße	nein		Widmung nach B-Plan
26	321	Verbindungsweg David-Mansfeld-Weg und Paracelsusstraße	Entlang Paracelsusstraße 66 und 68	55	Gemeindestraße	nein	Geh- und Radweg	Widmung nach B-Plan
27	321	Schiebeweg	Lammer Heide /Schiebeweg 30 und 57	279	Gemeindestraße	nein		Widmung nach B-Plan
28	321	Verbindungsweg Schiebeweg	Entlang Schiebeweg 39 und 41	40	Gemeindestraße	nein	Geh- und Radweg, Zufahrt zu den Grundstücken frei	Widmung nach B-Plan

Stadt Braunschweig, Baureferat

Anlage
ge 1



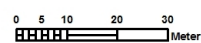
Nur für den
Dienstgebrauch

Ausgabe FRISBI

Angefertigt: 21.09.2022

Maßstab: 1:1 500

Erstellt für Maßstab



Der angegebene Maßstab ist in der Karte zu prüfen



Stadt



Braunschweig

Fachbereich Stadtplanung
und Geoinformation,
Abteilung Geoinformation

Wagg



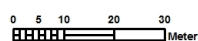
Nur für den
Dienstgebrauch

Ausgabe FRISBI

Angefertigt: 21.09.2022

Maßstab: 1:1 500

Erstellt für Maßstab



Der angegebene Maßstab ist in der Karte zu prüfen



Stadt



Braunschweig

Fachbereich Stadtplanung
und Geoinformation,
Abteilung Geoinformation

Waggum



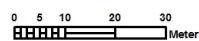
Nur für den
Dienstgebrauch

Ausgabe FRISBI

Angefertigt: 21.09.2022

Maßstab: 1:1 500

Erstellt für Maßstab



Der angegebene Maßstab ist in der Karte zu prüfen



Stadt



Braunschweig

Fachbereich Stadtplanung
und Geoinformation,
Abteilung Geoinformation



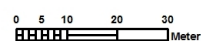
Nur für den
Dienstgebrauch

Ausgabe FRISBI

Angefertigt: 17.01.2023

Maßstab: 1:1 500

Erstellt für Maßstab



Der angegebene Maßstab ist in der Karte zu prüfen

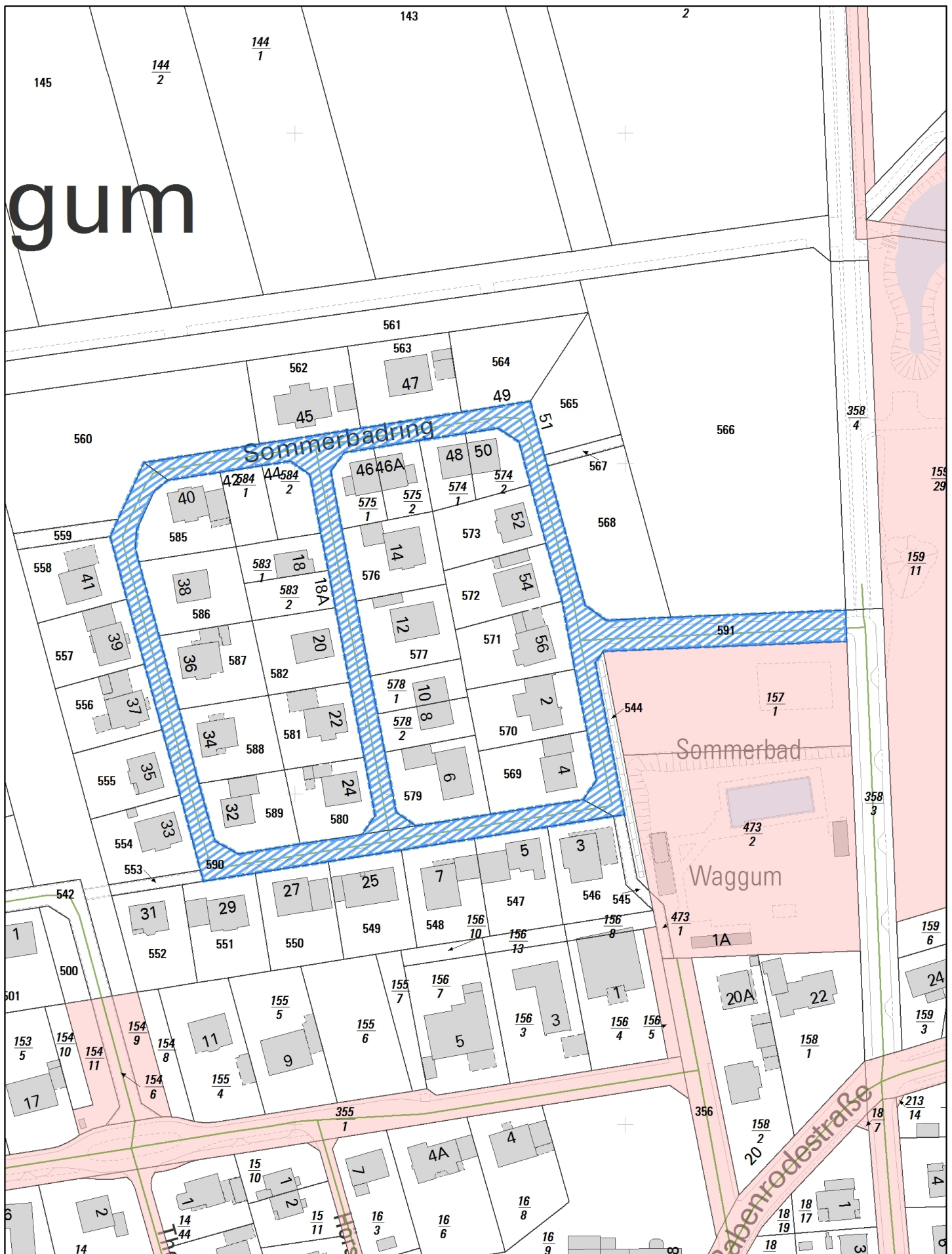


Stadt



Braunschweig

Fachbereich Stadtplanung
und Geoinformation,
Abteilung Geoinformation



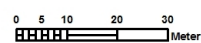
Nur für den
Dienstgebrauch

Ausgabe FRISBI

Angefertigt: 21.09.2022

Maßstab: 1:1 500

Erstellt für Maßstab



Der angegebene Maßstab ist in der Karte zu prüfen



Stadt



Braunschweig

Fachbereich Stadtplanung
und Geoinformation,
Abteilung Geoinformation



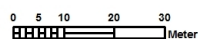
Nur für den
Dienstgebrauch

Ausgabe FRISBI

Angefertigt: 27.09.2022

Maßstab: 1:1 500

Erstellt für Maßstab



Der angegebene Maßstab ist in der Karte zu prüfen

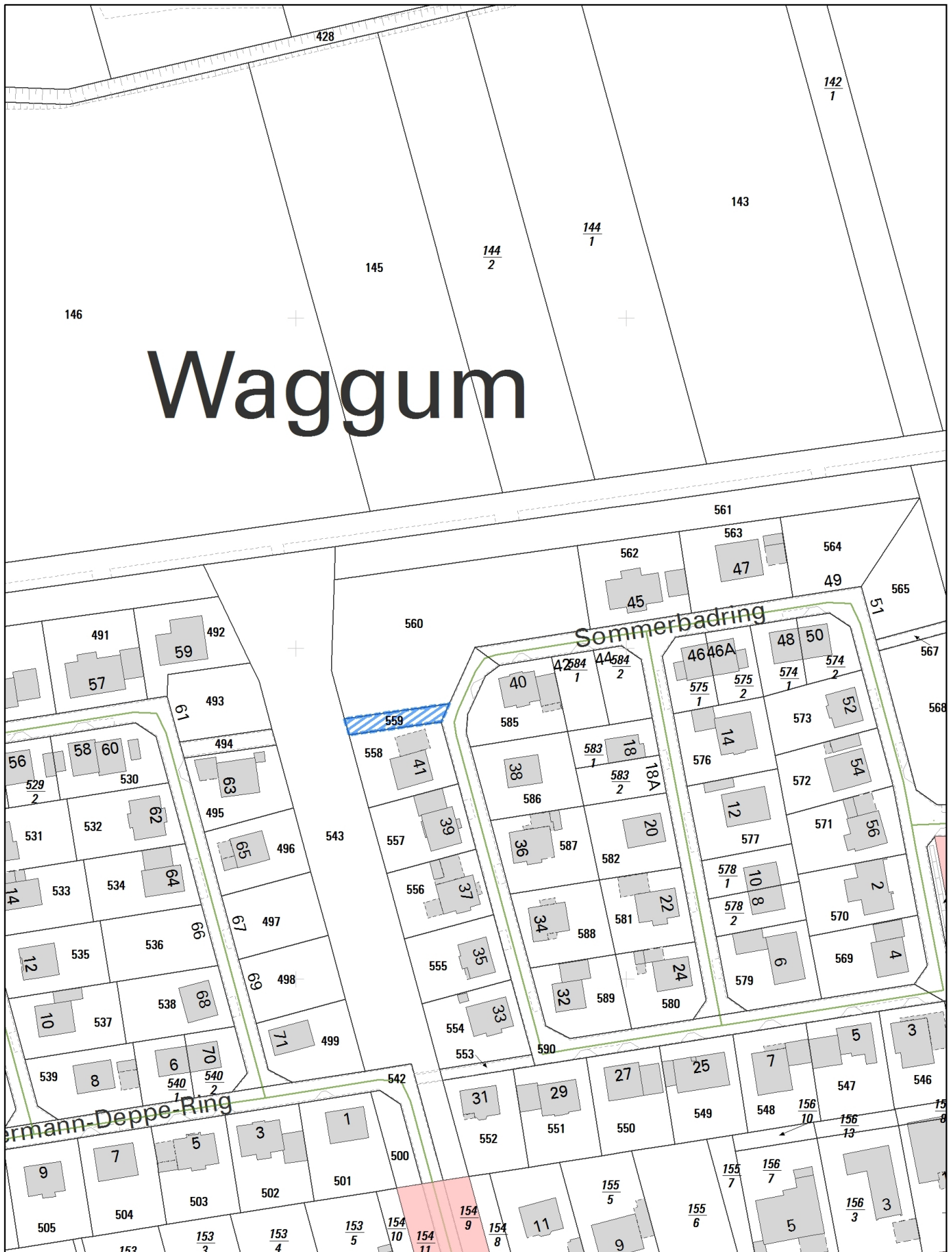


Stadt



Braunschweig

Fachbereich Stadtplanung
und Geoinformation,
Abteilung Geoinformation



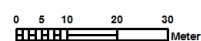
Nur für den
Dienstgebrauch

Ausgabe FRISBI

Angefertigt: 27.09.2022

Maßstab: 1:1 500

Erstellt für Maßstab



Der angegebene Maßstab ist in der Karte zu prüfen



Stadt



Braunschweig

Fachbereich Stadtplanung
und Geoinformation,
Abteilung Geoinformation



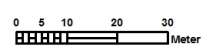
Nur für den
Dienstgebrauch

Ausgabe FRISBI

Angefertigt: 27.09.2022

Maßstab: 1:1 500

Erstellt für Maßstab



Der angegebene Maßstab ist in der Karte zu prüfen



Stadt



Braunschweig

Fachbereich Stadtplanung
und Geoinformation,
Abteilung Geoinformation



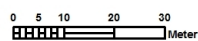
Nur für den
Dienstgebrauch

Ausgabe FRISBI

Angefertigt: 27.09.2022

Maßstab: 1:1 500

Erstellt für Maßstab



Der angegebene Maßstab ist in der Karte zu prüfen



Stadt



Braunschweig

Fachbereich Stadtplanung
und Geoinformation,
Abteilung Geoinformation



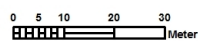
Nur für den
Dienstgebrauch

Ausgabe FRISBI

Angefertigt: 21.09.2022

Maßstab: 1:1 500

Erstellt für Maßstab



Der angegebene Maßstab ist in der Karte zu prüfen

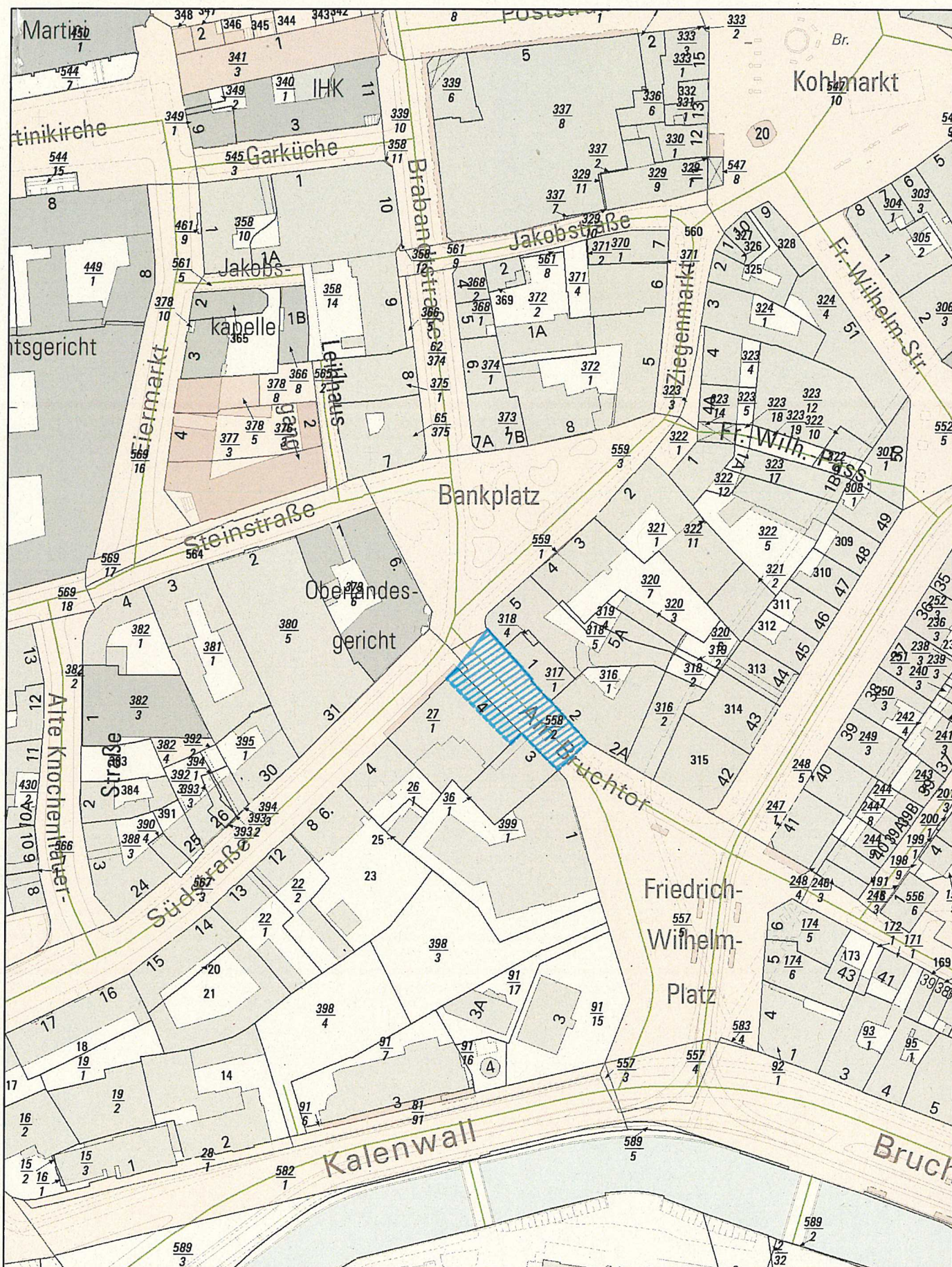


Stadt



Braunschweig

Fachbereich Stadtplanung
und Geoinformation,
Abteilung Geoinformation




Nur für den
Dienstgebrauch

Ausgabe FRISBI

Angefertigt: 14.10.2021

Maßstab: 1:1 500

Erstellt für Maßstab



Der angegebene Maßstab ist in der Karte zu prüfen

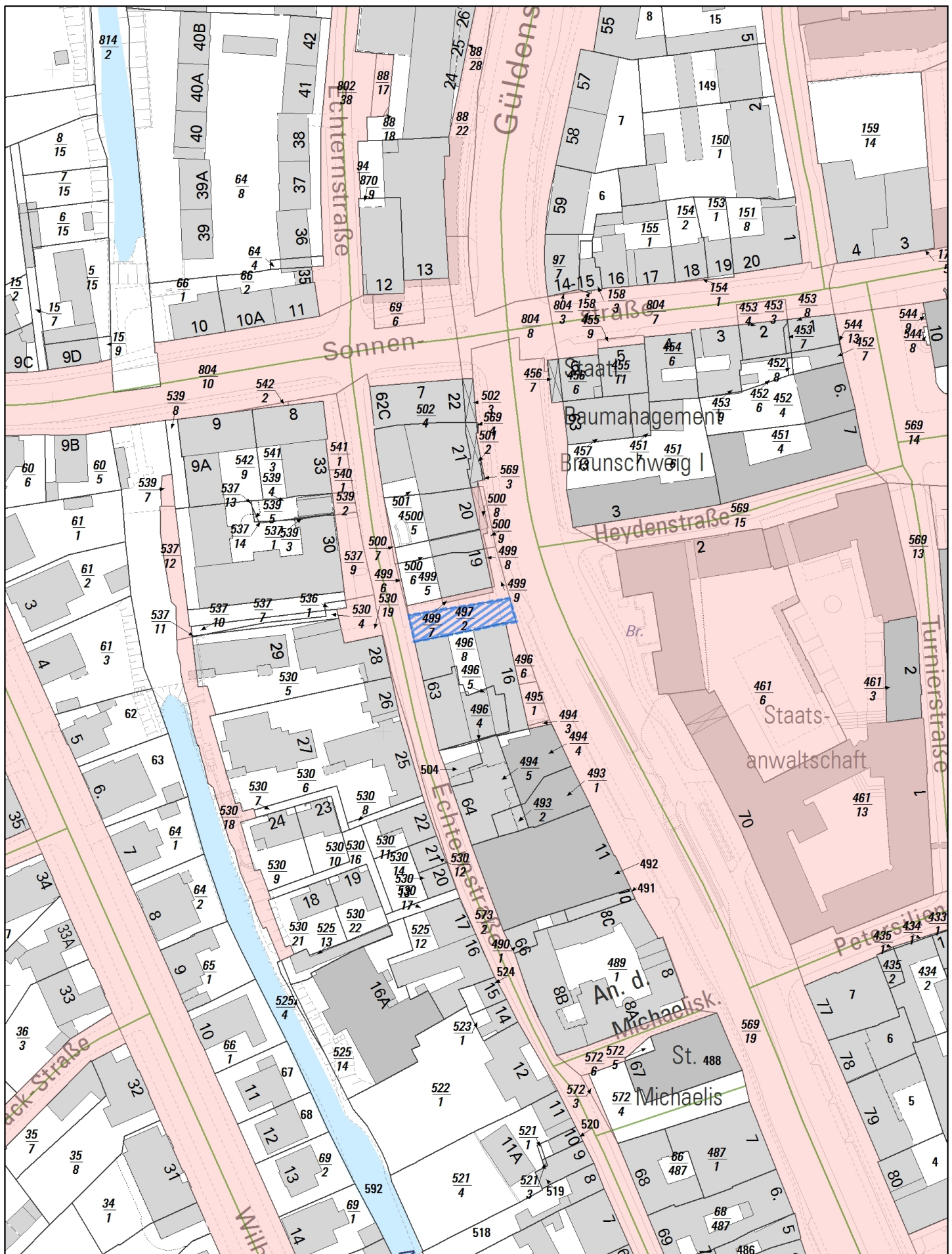


Stadt



Braunschweig

Fachbereich Stadtplanung
und Geoinformation,
Abteilung Geoinformation



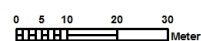
Nur für den
Dienstgebrauch

Ausgabe FRISBI

Angefertigt: 17.01.2023

Maßstab: 1:1 500

Erstellt für Maßstab



Der angegebene Maßstab ist in der Karte zu prüfen

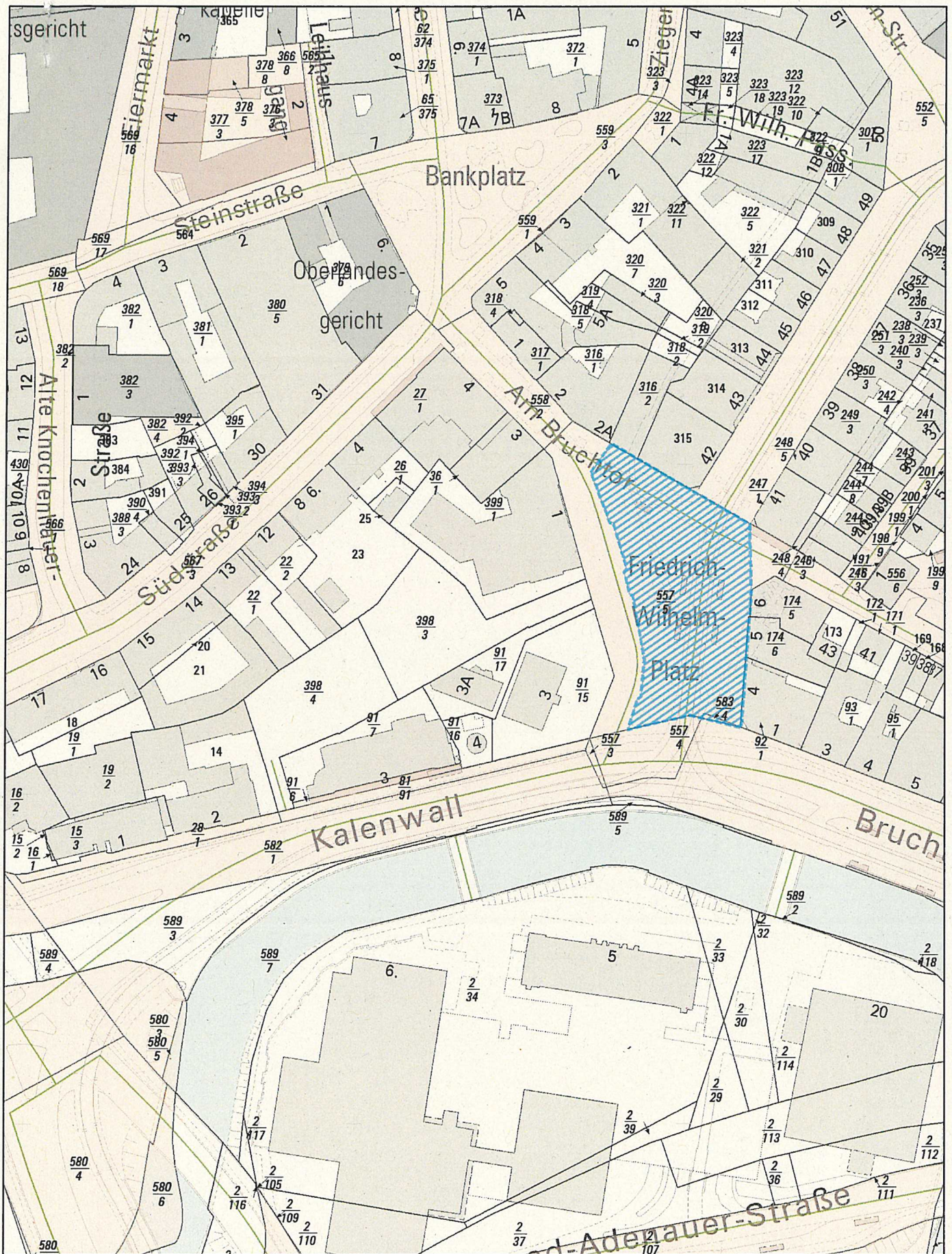


Stadt



Braunschweig

Fachbereich Stadtplanung
und Geoinformation,
Abteilung Geoinformation




Nur für den
Dienstgebrauch

Ausgabe FRISBI

Angefertigt: 14.10.2021

Maßstab: 1:1 500

Erstellt für Maßstab



Der angegebene Maßstab ist in der Karte zu prüfen



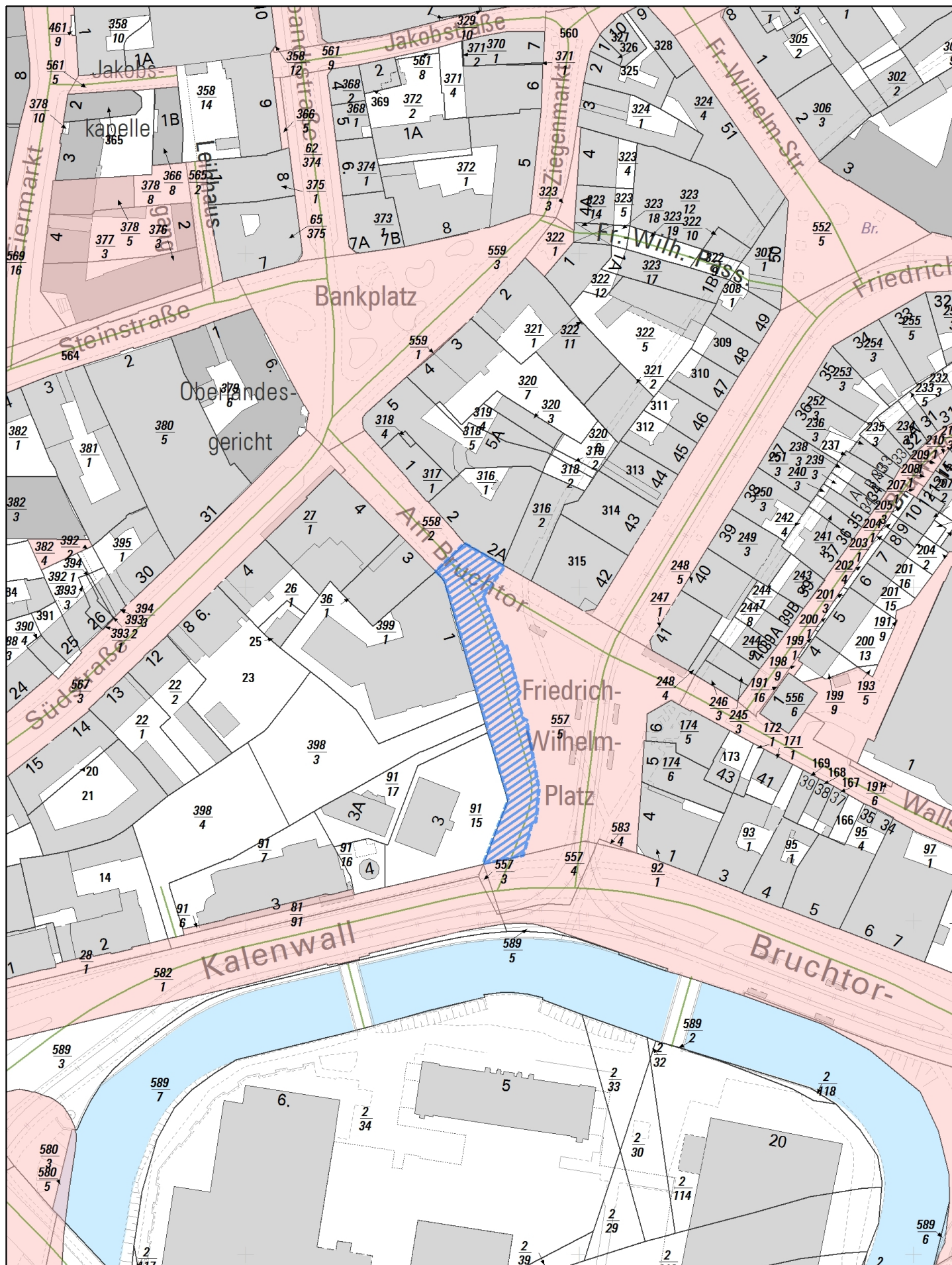
Stadt



Braunschweig

Fachbereich Stadtplanung
und Geoinformation,
Abteilung Geoinformation





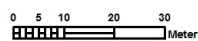
Nur für den
Dienstgebrauch

Ausgabe FRISBI

Angefertigt: 29.08.2022

Maßstab: 1:1 500

Erstellt für Maßstab



Der angegebene Maßstab ist in der Karte zu prüfen

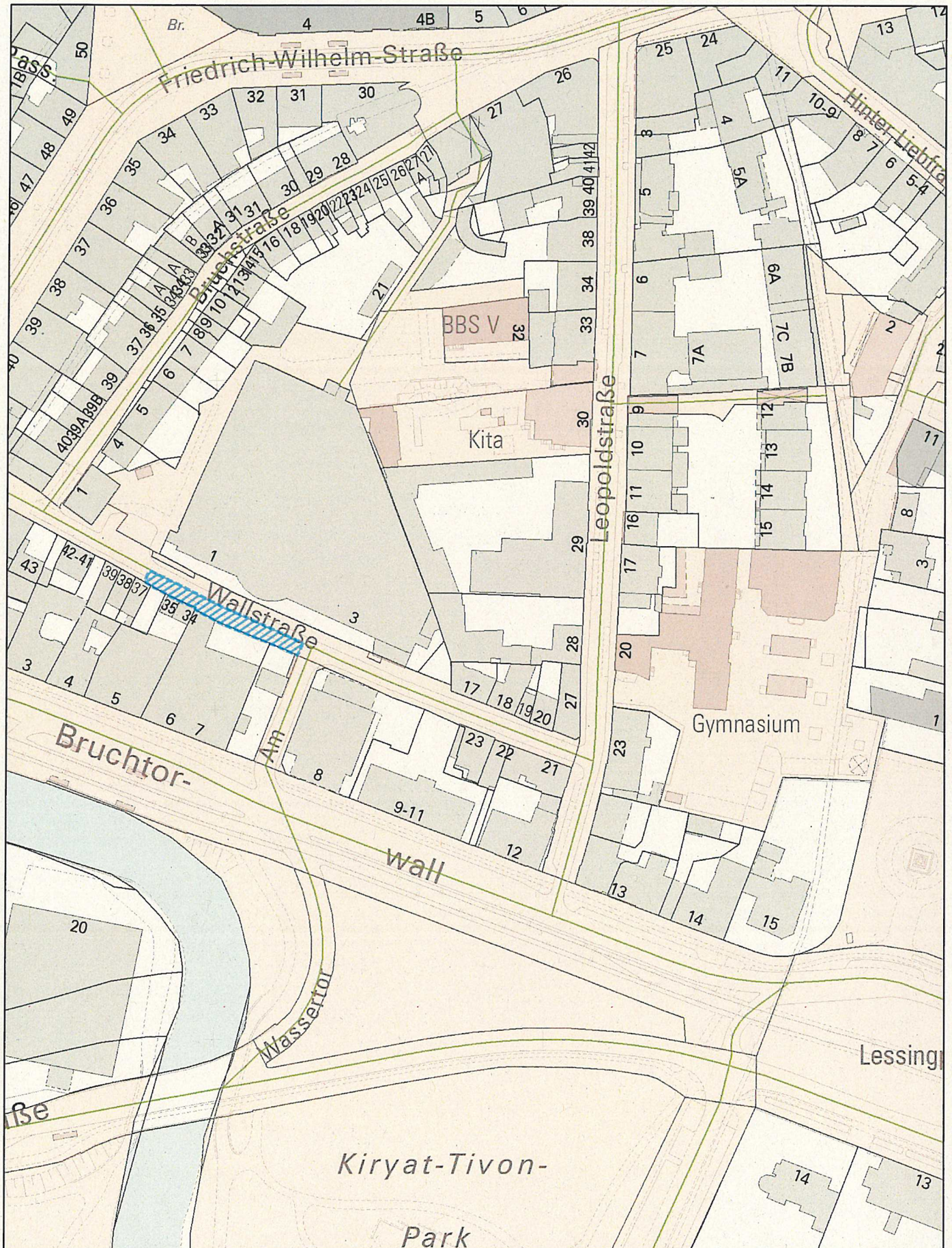


Stadt



Braunschweig

Fachbereich Stadtplanung
und Geoinformation,
Abteilung Geoinformation



Nur für den
Dienstgebrauch

Ausgabe FRISBI

Angefertigt: 05.01.2021

Maßstab: 1:1 500

Erstellt für Maßstab

0 5 10 20 30
Meter

Der angegebene Maßstab ist in der Karte zu prüfen

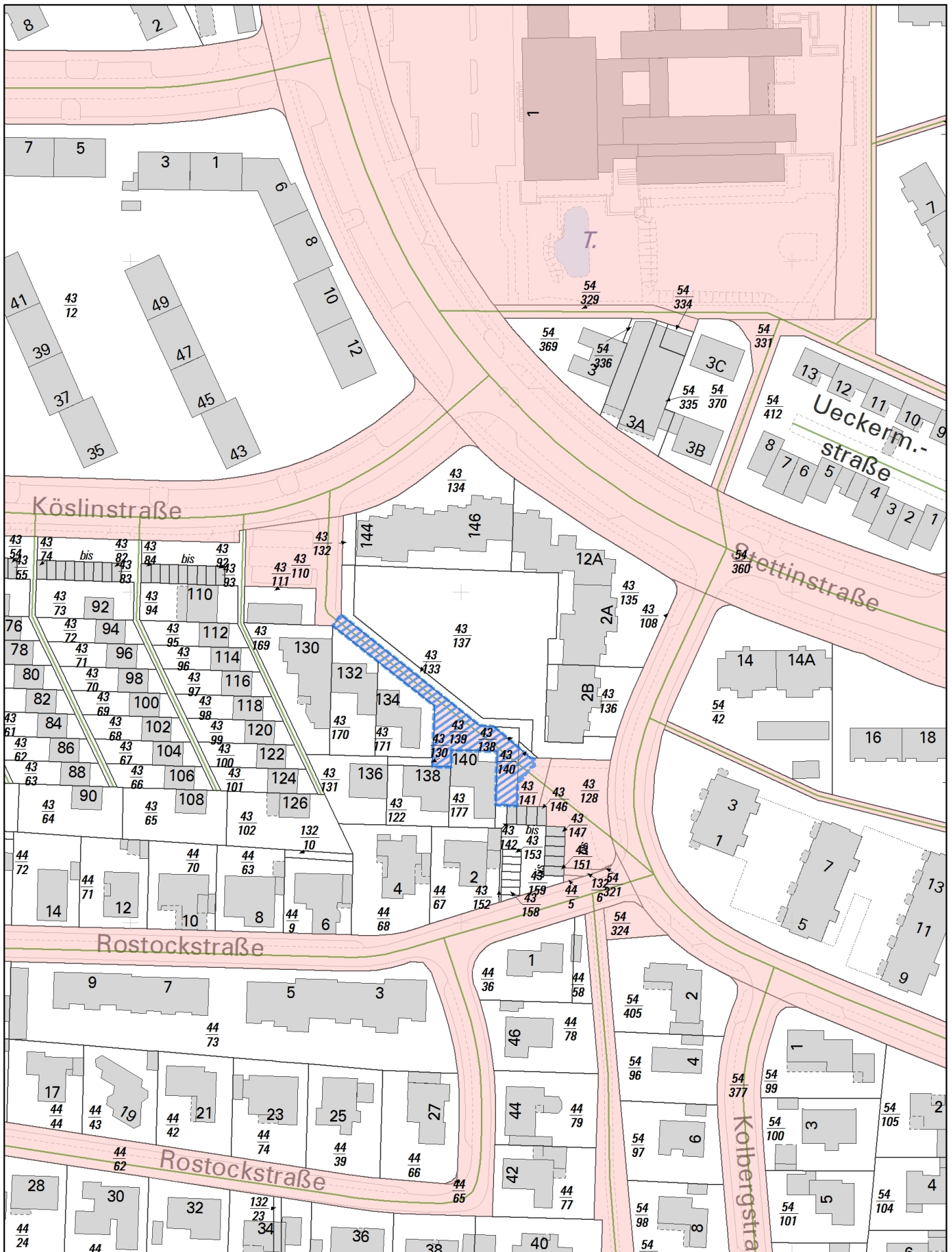


Stadt



Braunschweig

Fachbereich Stadtplanung
und Geoinformation,
Abteilung Geoinformation



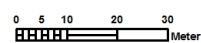
Nur für den
Dienstgebrauch

Ausgabe FRISBI

Angefertigt: 17.01.2023

Maßstab: 1:1 500

Erstellt für Maßstab



Der angegebene Maßstab ist in der Karte zu prüfen

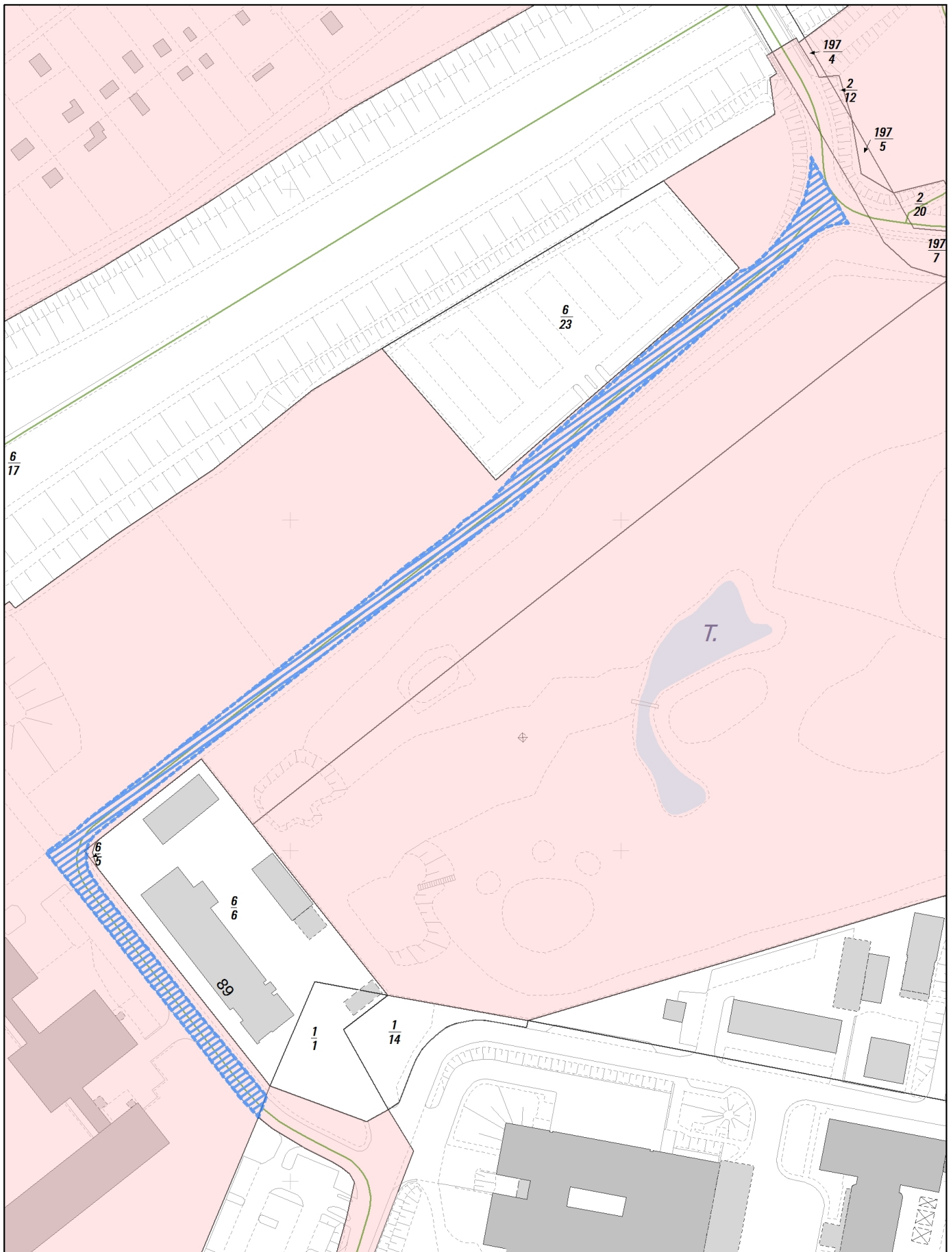


Stadt



Braunschweig

Fachbereich Stadtplanung
und Geoinformation,
Abteilung Geoinformation



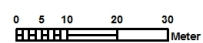
Nur für den
Dienstgebrauch

Ausgabe FRISBI

Angefertigt: 21.02.2022

Maßstab: 1:1 500

Erstellt für Maßstab



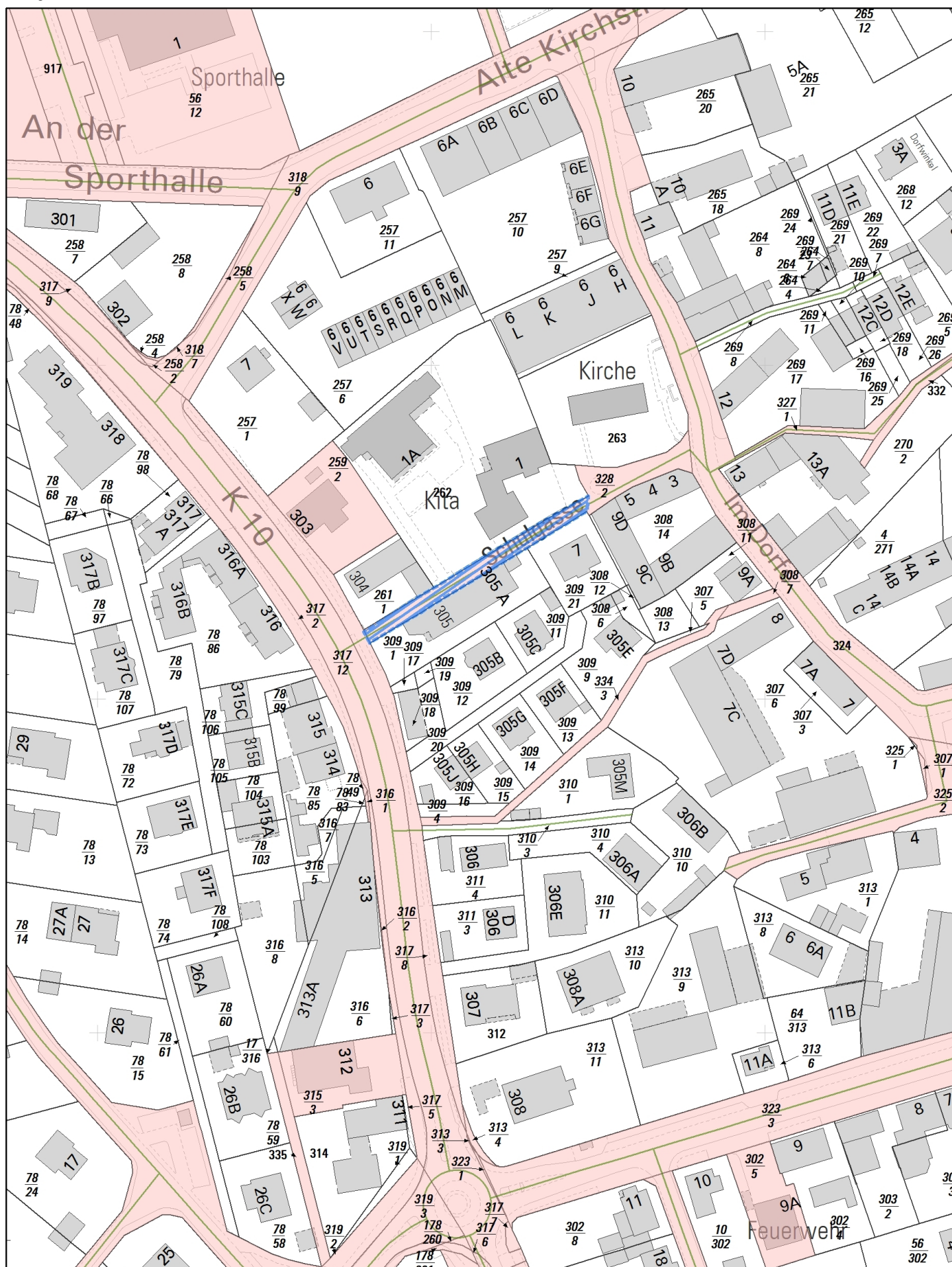
Der angegebene Maßstab ist in der Karte zu prüfen



Stadt



Braunschweig
Fachbereich Stadtplanung
und Geoinformation,
Abteilung Geoinformation



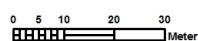
Nur für den
Dienstgebrauch

Ausgabe FRISBI

Angefertigt: 06.02.2023

Maßstab: 1:1 500

Erstellt für Maßstab



Der angegebene Maßstab ist in der Karte zu prüfen

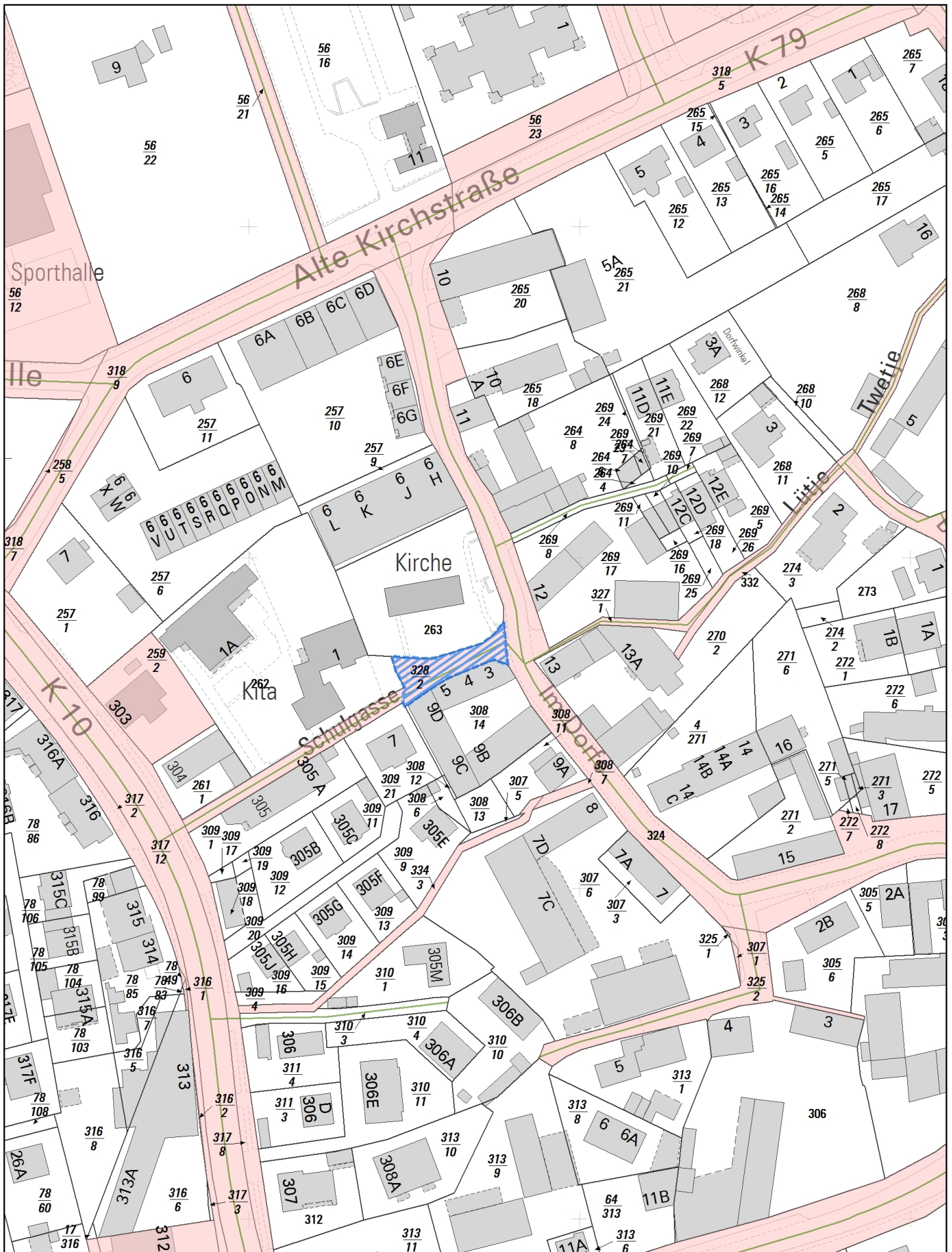


Stadt



Braunschweig

Fachbereich Stadtplanung
und Geoinformation,
Abteilung Geoinformation



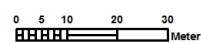
Nur für den
Dienstgebrauch

Ausgabe FRISBI

Angefertigt: 06.02.2023

Maßstab: 1:1 500

Erstellt für Maßstab



Der angegebene Maßstab ist in der Karte zu prüfen

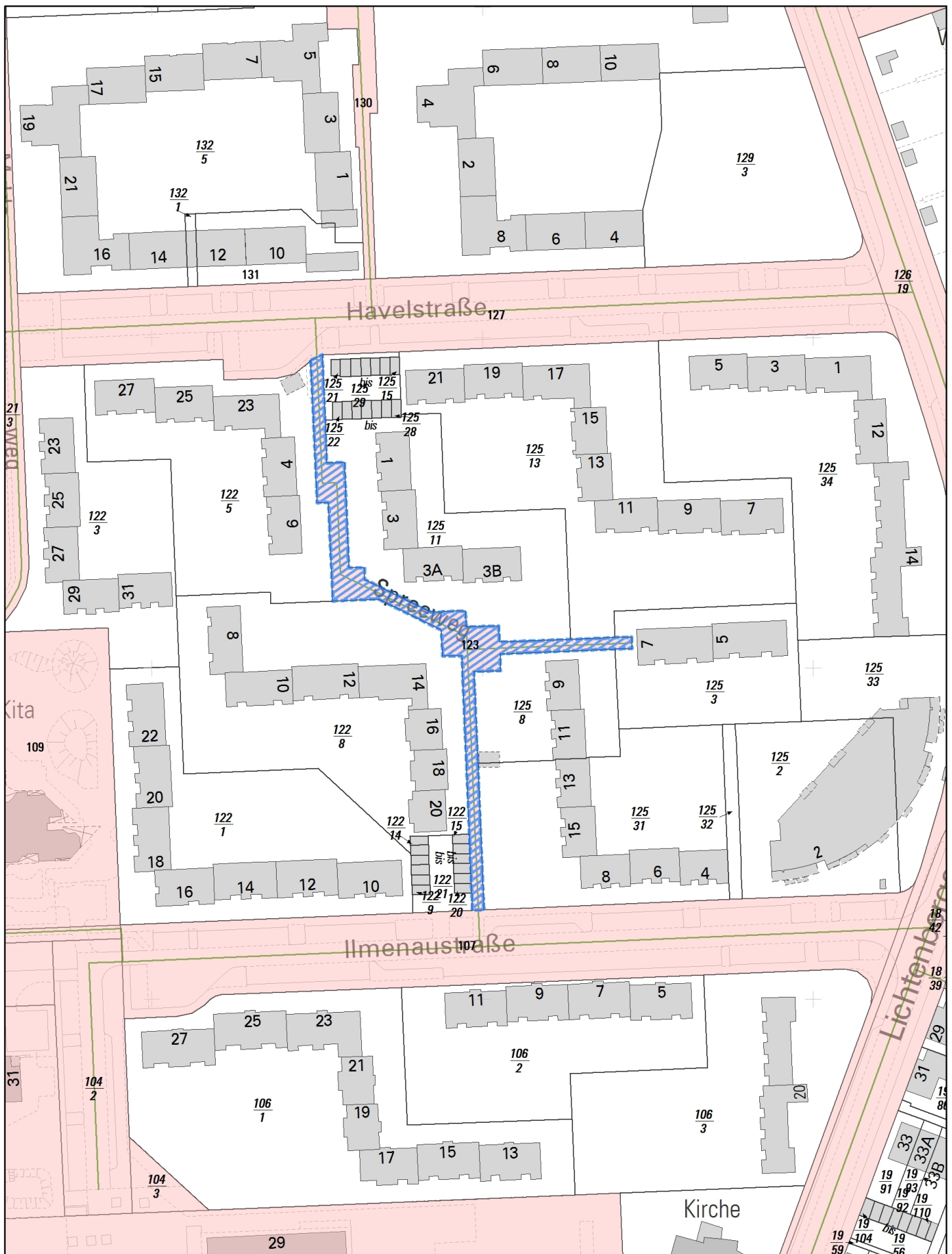


Stadt



Braunschweig

Fachbereich Stadtplanung
und Geoinformation,
Abteilung Geoinformation



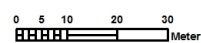
Nur für den
Dienstgebrauch

Ausgabe FRISBI

Angefertigt: 27.02.2023

Maßstab: 1:1 500

Erstellt für Maßstab



Der angegebene Maßstab ist in der Karte zu prüfen

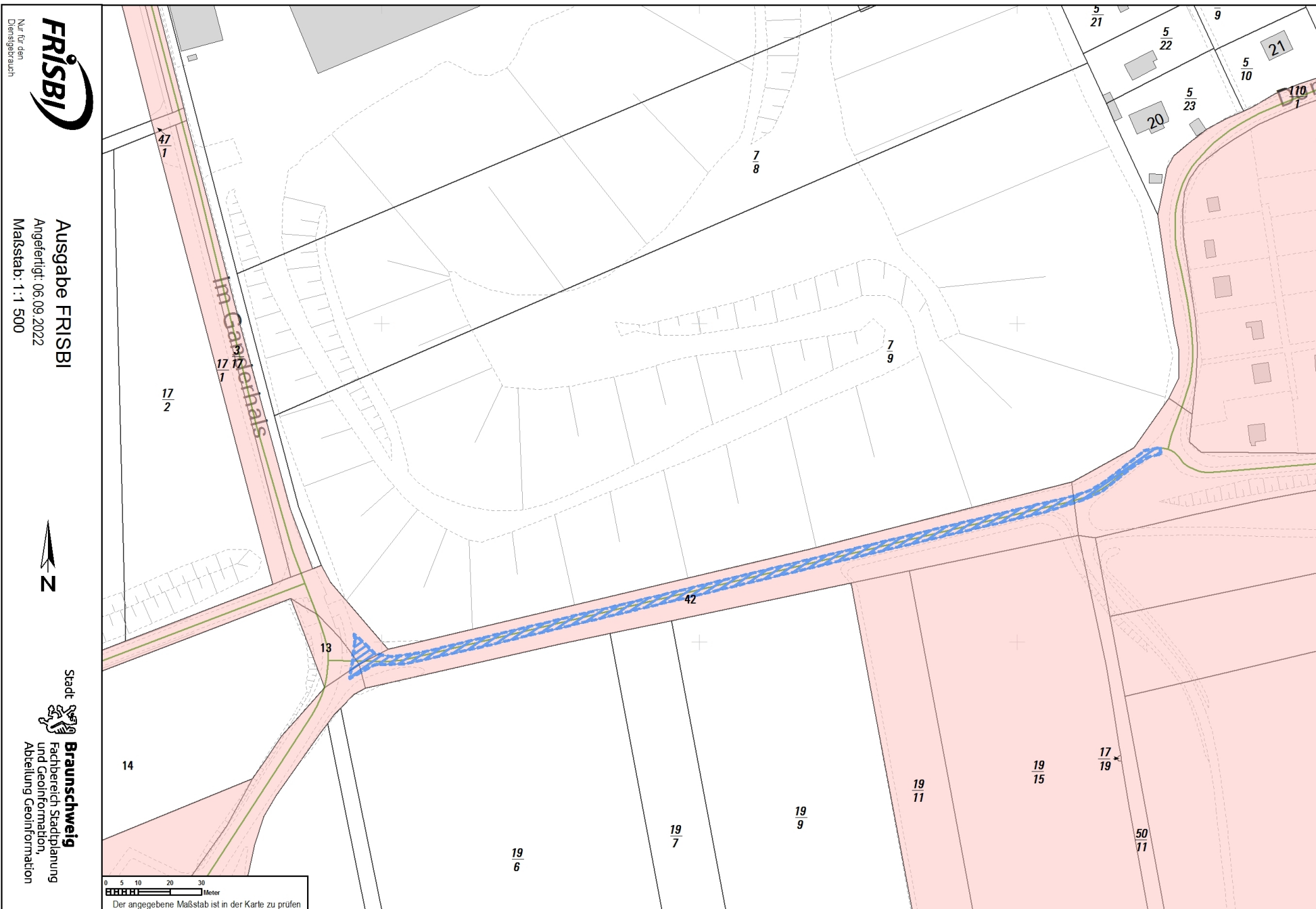


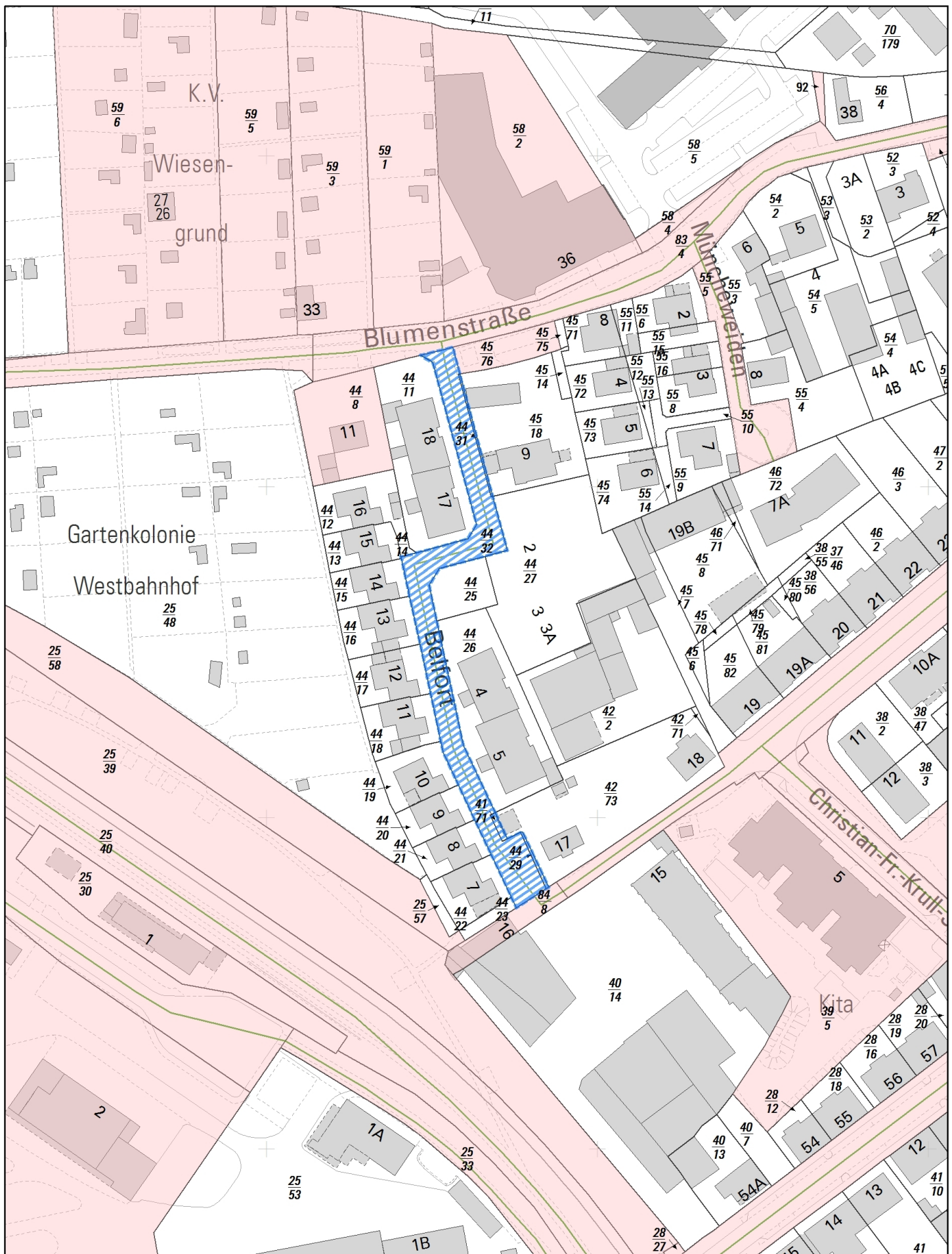
Stadt



Braunschweig

Fachbereich Stadtplanung
und Geoinformation,
Abteilung Geoinformation





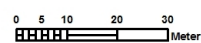
Nur für den
Dienstgebrauch

Ausgabe FRISBI

Angefertigt: 23.02.2022

Maßstab: 1:1 500

Erstellt für Maßstab



Der angegebene Maßstab ist in der Karte zu prüfen

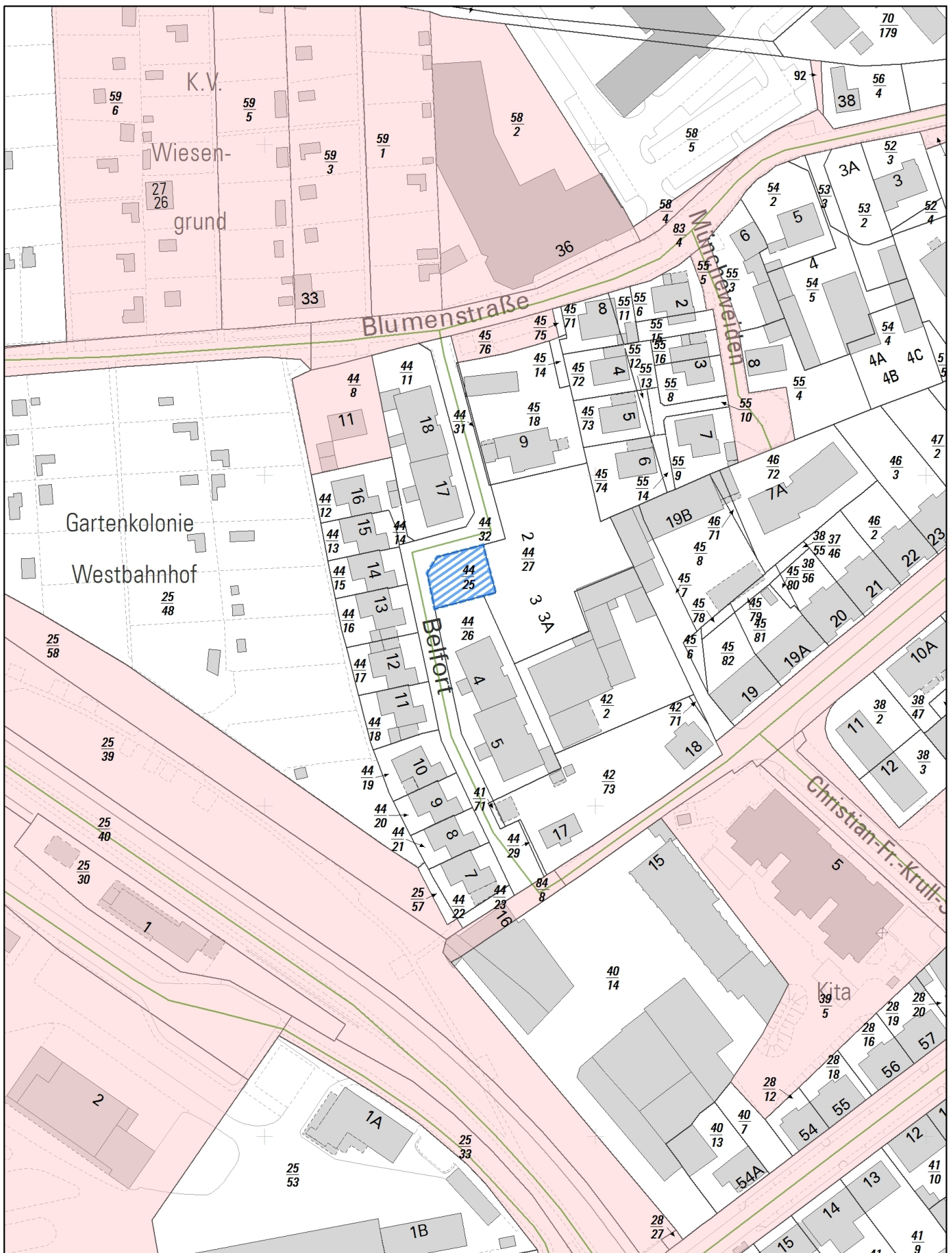


Stadt



Braunschweig

Fachbereich Stadtplanung
und Geoinformation,
Abteilung Geoinformation



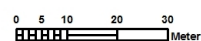
Nur für den
Dienstgebrauch

Ausgabe FRISBI

Angefertigt: 23.02.2022

Maßstab: 1:1 500

Erstellt für Maßstab



Der angegebene Maßstab ist in der Karte zu prüfen

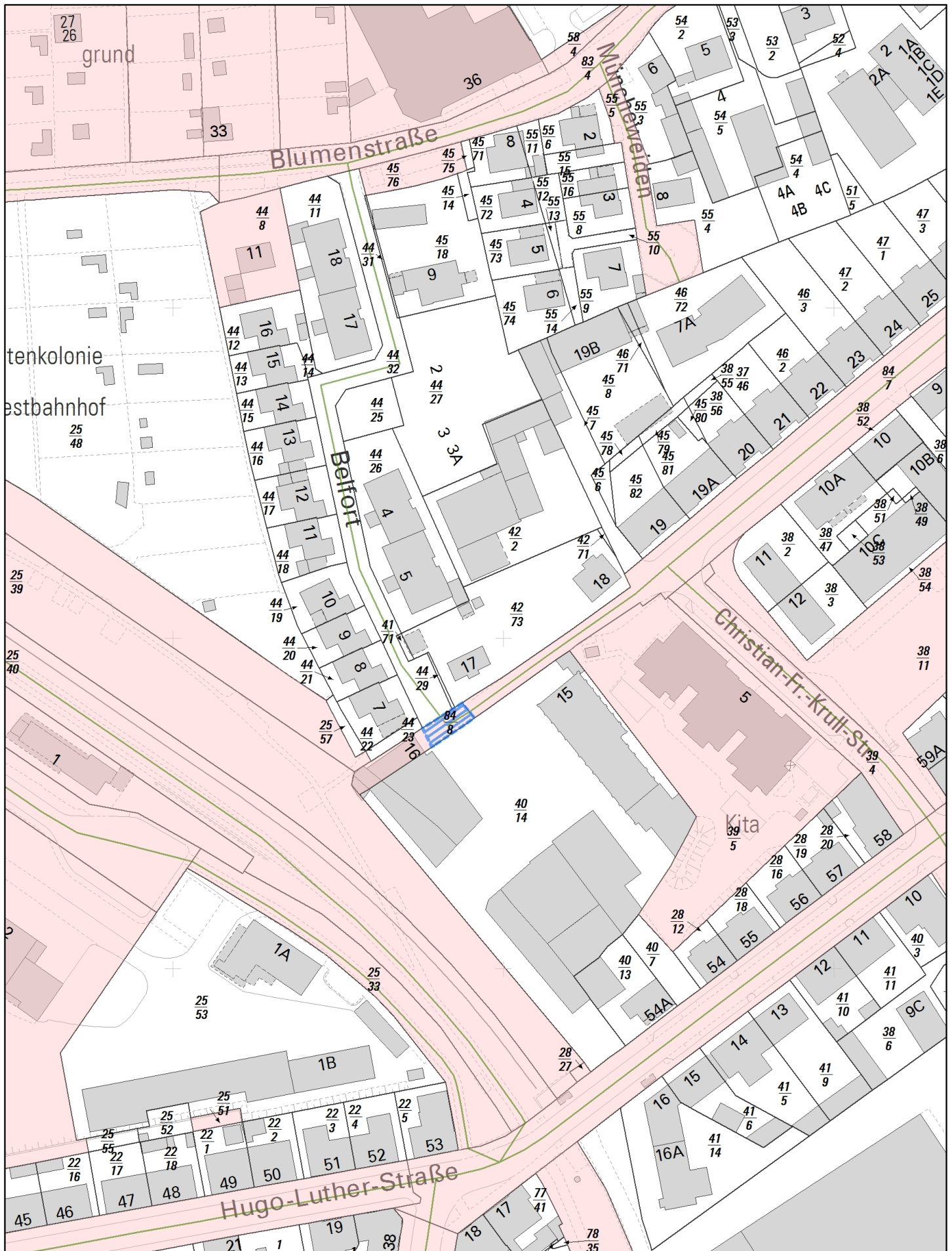


Stadt



Braunschweig

Fachbereich Stadtplanung
und Geoinformation,
Abteilung Geoinformation



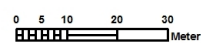
Nur für den
Dienstgebrauch

Ausgabe FRISBI

Angefertigt: 23.02.2022

Maßstab: 1:1 500

Erstellt für Maßstab



Der angegebene Maßstab ist in der Karte zu prüfen

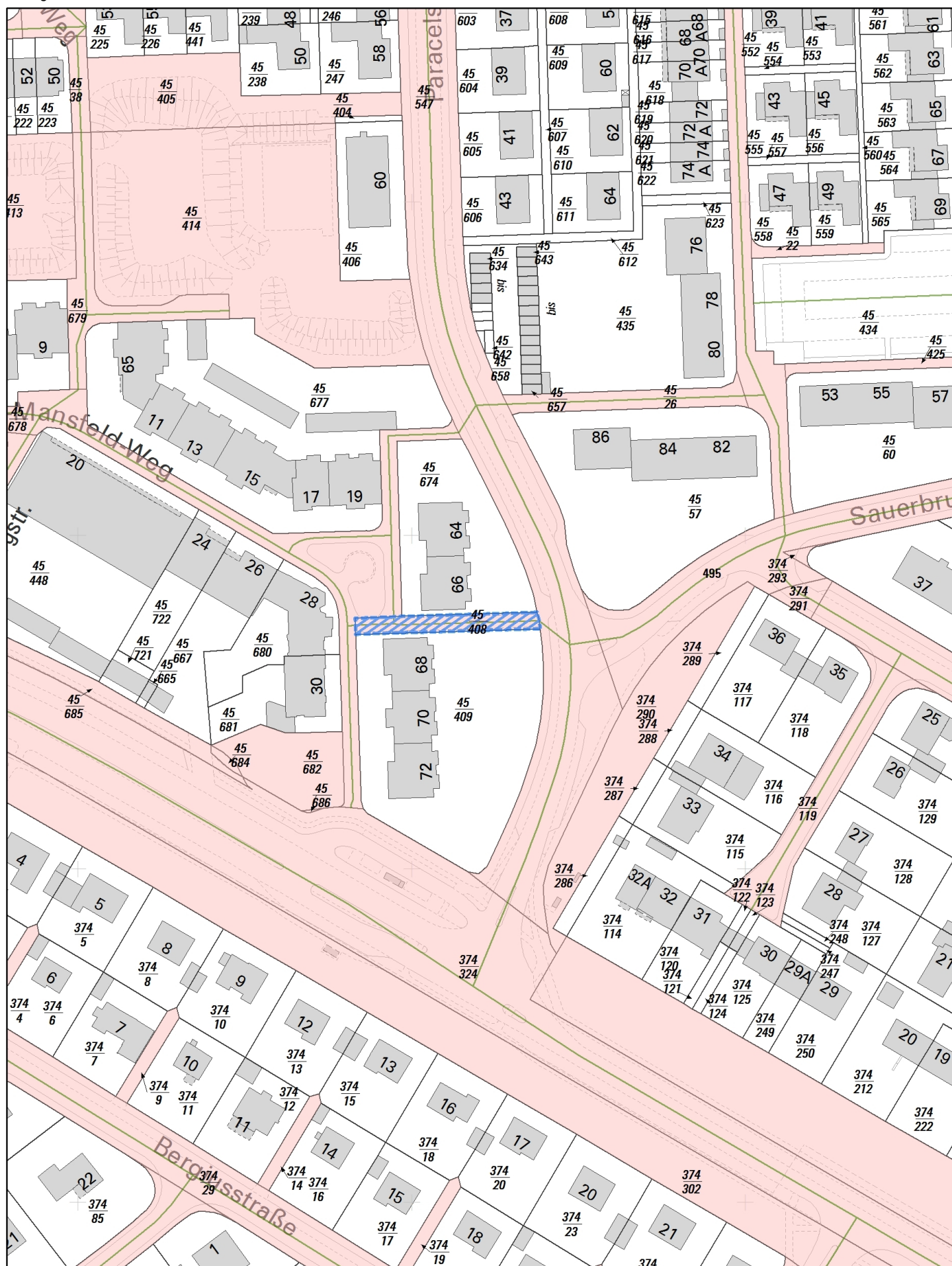


Stadt



Braunschweig

Fachbereich Stadtplanung
und Geoinformation,
Abteilung Geoinformation



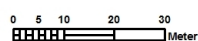
Nur für den
Dienstgebrauch

Ausgabe FRISBI

Angefertigt: 24.05.2022

Maßstab: 1:1 500

Erstellt für Maßstab



Der angegebene Maßstab ist in der Karte zu prüfen

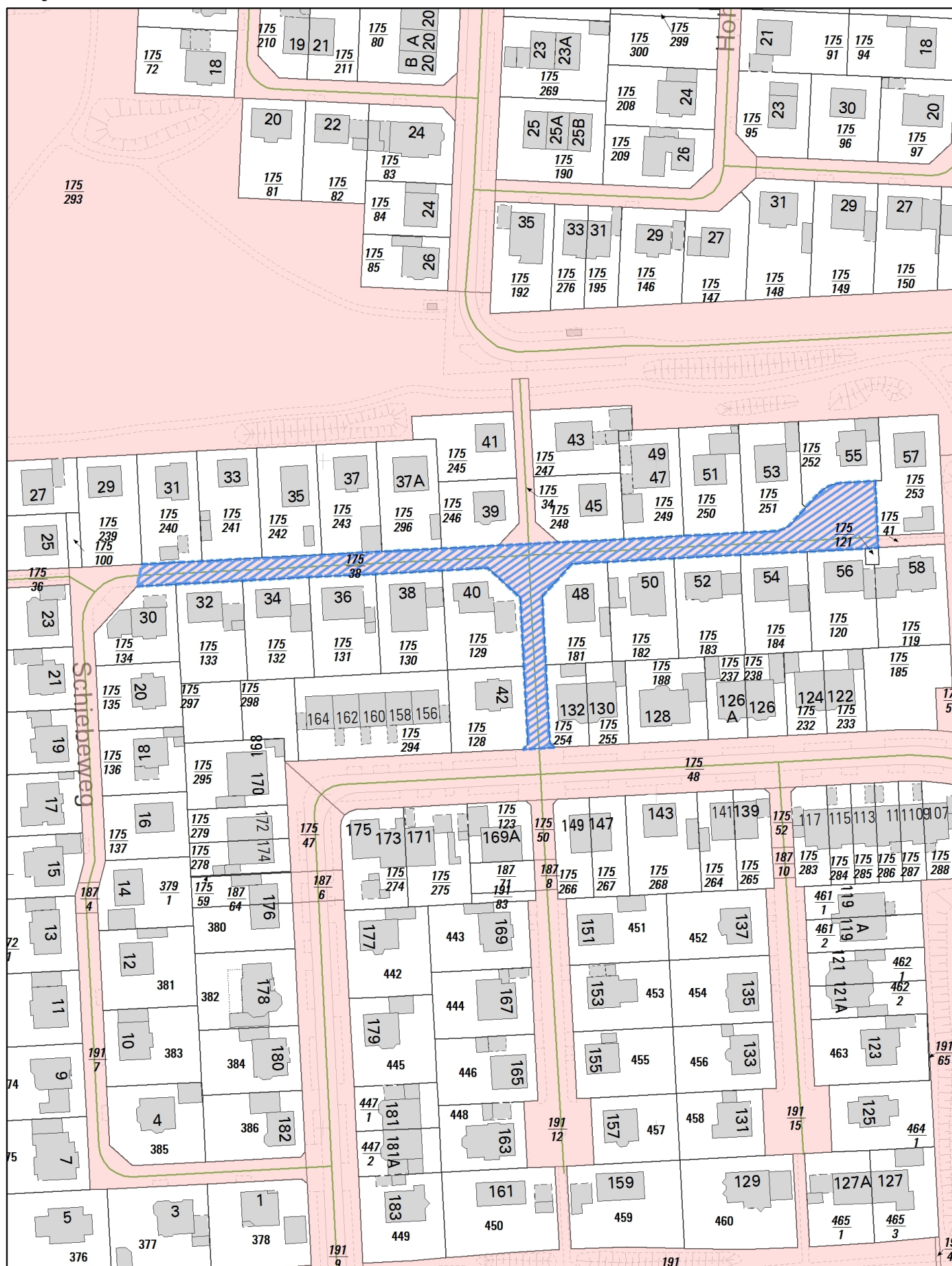


Stadt



Braunschweig

Fachbereich Stadtplanung
und Geoinformation,
Abteilung Geoinformation

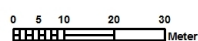


Nur für den
Dienstgebrauch

Angefertigt: 13.06.2022

Maßstab: 1:1 500

Erstellt für Maßstab



Der angegebene Maßstab ist in der Karte zu prüfen

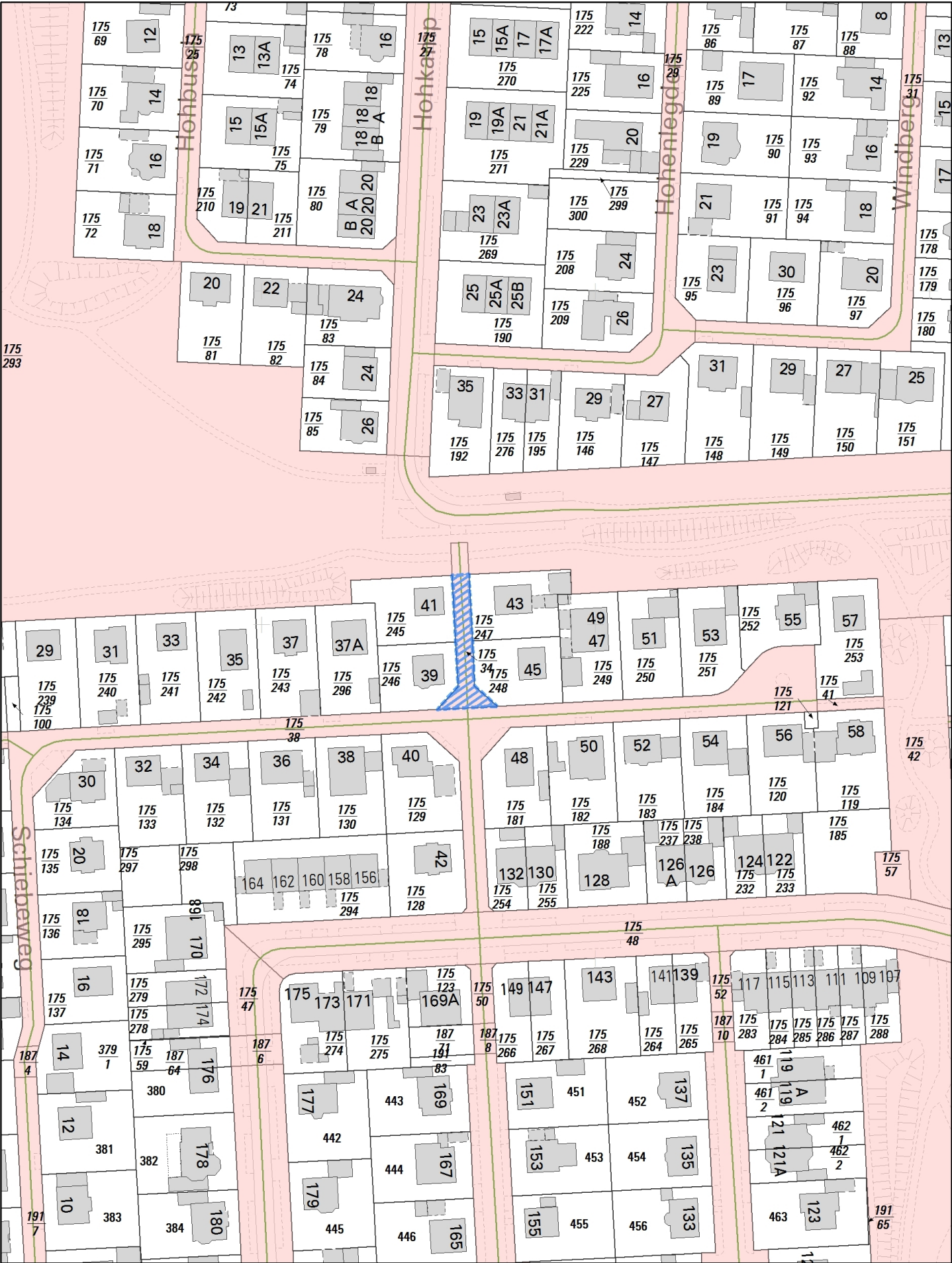


Stadt



Braunschweig

Fachbereich Stadtplanung
und Geoinformation,
Abteilung Geoinformation



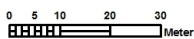
Nur für den
Dienstgebrauch

Ausgabe FRISBI

Angefertigt: 13.06.2022

Maßstab: 1:1 500

Erstellt für Maßstab



Der angegebene Maßstab ist in der Karte zu prüfen



Stadt



Braunschweig

Fachbereich Stadtplanung
und Geoinformation,
Abteilung Geoinformation

Öffentliche Bekanntmachung

Widmung gemäß § 6 des Niedersächsischen Straßengesetzes Teileinziehung gemäß § 8 des Niedersächsischen Straßengesetzes

Die in der Stadt Braunschweig nachfolgend genannten Straßen lfd. Nr. 1, 2, 3, 4, 5, 6, 7, 8, 9, 10, 12, 13, 16, 17, 18, 19, 21, 23, 24, 25, 26, 27 und 28 werden mit sofortiger Wirkung zur Gemeindestraße mit den genannten Beschränkungen für den Benutzerkreis oder die Benutzungsart gewidmet.

Die in der Stadt Braunschweig nachfolgend genannten Straßen lfd. Nr. 11, 14, 15, 20, 22 werden mit sofortiger Wirkung zur Gemeindestraße mit den genannten Beschränkungen für den Benutzerkreis oder die Benutzungsart teileingezogen.

Trägerin der Straßenbaulast ist die Stadt Braunschweig.

Gegen diese Verfügung kann innerhalb eines Monats nach Bekanntgabe Klage beim Verwaltungsgericht Braunschweig, Wilhelmstraße 55, 38100 Braunschweig erhoben werden.

Lfd. Nr.	StBezR	Bezeichnung, Name der Straße	Anfangs- / Endpunkt	Länge / m	Straßengruppe	Teileinziehung	Beschränkungen	Bemerkung
1	112	Hermann-Deppe-Ring	Nordendorfweg / Hermann-Deppe-Ring 49 A und 59	800	Gemeindestraße	nein		Widmung nach Verkehrsübergabe
2	112	Hermann-Deppe-Ring	entlang Grundstück Hermann-Deppe-Ring 51	30	Gemeindestraße	nein	Geh- und Radweg	Widmung nach Verkehrsübergabe
3	112	Verbindungsweg Hermann-Deppe-Ring Sommerbadring	entlang Grundstücke Hermann-Deppe-Ring 61 / 63	28	Gemeindestraße	nein	Geh- und Radweg	Widmung nach Verkehrsübergabe
4	112	Hermann-Deppe-Ring	entlang Grundstück Hermann-Deppe-Ring 37	30	Gemeindestraße	nein	Geh- und Radweg, Zufahrt zu den Grundstücken frei	Widmung nach Verkehrsübergabe
5	112	Sommerbadring	Sommerbadring 33 und 41 / Zum Kahlenberg	673	Gemeindestraße	nein		Widmung nach Verkehrsübergabe
6	112	Verbindungsweg Sommerbadring Hermann-Deppe-Ring	entlang Grundstück Sommerbadring 33	36	Gemeindestraße	nein	Geh- und Radweg, Zufahrt zu den Grundstücken frei	Widmung nach Verkehrsübergabe
7	112	Verbindungsweg Hermann-Deppe-Ring Sommerbadring	entlang Grundstück Sommerbadring 41	30	Gemeindestraße	nein	Geh- und Radweg	Widmung nach Verkehrsübergabe
8	112	Sommerbadring	entlang Grundstück Sommerbadring 51	24	Gemeindestraße	nein	Geh- und Radweg	Widmung nach Verkehrsübergabe
9	112	Verbindungsweg Sommerbadring Nordendorfweg	Sommerbadring 3 / Nordendorfweg 1	48	Gemeindestraße	nein	Geh- und Radweg	Widmung nach Verkehrsübergabe
10	112	Zum Kahlenberg	nördliche Flurstücksgrenze 358/3 / Rabenrodestraße	140	Gemeindestraße	nein		Widmung nach Verkehrsübergabe
11	130	Am Bruchtor	Bankplatz / östliche Grundstücksgrenze Am Bruchtor 3	47	Gemeindestraße	ja	Fußgängerzone, Lieferverkehr, öffentliche Verkehrsmittel, Taxen, Radfahrer, Krankentransporte und Zufahrt zu den Grundstücken frei	Nutzungsänderung
12	130	Echternstraße	Echternstraße 63 / Güldenstraße 16	31	Gemeindestraße	nein	Geh- und Radweg, Zufahrt zu den Grundstücken frei	Widmung nach Bestand
13	130	Friedrich-Wilhelm-Platz	Bruchtorwall / Friedrich-Wilhelm-Straße	89	Gemeindestraße	nein	Fußgängerzone, Lieferverkehr, öffentliche Verkehrsmittel, Taxen, Radfahrer, Krankentransporte und Zufahrt zu den Grundstücken frei	Nutzungsänderung

Lfd. Nr.	StBezR	Bezeichnung, Name der Straße	Anfangs- / Endpunkt	Länge / m	Straßengruppe	Teileinziehung	Beschränkungen	Bemerkung
14	130	Friedrich-Wilhelm-Platz	Friedrich-Wilhelm-Straße 41 / Friedrich-Wilhelm-Platz 6	20	Gemeindestraße	ja	Fußgängerzone, Lieferverkehr, öffentliche Verkehrsmittel, Taxen, Radfahrer, Krankentransporte und Zufahrt zu den Grundstücken frei	Nutzungsänderung
15	130	Friedrich-Wilhelm-Platz	Am Bruchtor / Bruchtorwall	92	Gemeindestraße	ja	Fußgängerzone, Lieferverkehr, öffentliche Verkehrsmittel, Taxen, Radfahrer, Krankentransporte und Zufahrt zu den Grundstücken frei	Nutzungsänderung
16	130	Wallstraße	Am Wassertor / Wallstraße 37	52	Gemeindestraße	nein		Widmung nach Bestand
17	211	Köslinstraße	Köslinstraße 130 / Köslinstraße 140	73	Gemeindestraße	nein	Gehweg, Lieferverkehr frei	Nutzungsänderung
18	212	Verbindungsstraße zwischen Salzdahlumer Straße und Schwartzkopffstraße	Klinikum Salzdahlumer Straße / Schwartzkopffstraße	400	Gemeindestraße	nein		Widmung nach Bestand
19	212	Schulgasse	Salzdahlumer Straße / Schulgasse 1 A	77	Gemeindestraße	nein	Geh- und Radweg	Nutzungsänderung
20	212	Schulgasse	Im Dorfe / Schulgasse 1	35	Gemeindestraße	ja	Geh- und Radweg, Zufahrt zu den Grundstücken 1 und 1 A frei	Nutzungsänderung
21	221	Spreeweg	Havelstraße / Ilmenaustraße	245	Gemeindestraße	nein	Geh- und Radweg, Zufahrt zum Garagenhof und Lieferverkehr frei	Nutzungsänderung
22	310	Am Weinberg	Im Ganderhals / Dorndriftweg	267	Gemeindestraße	ja	Geh- und Radweg	Nutzungsänderung
23	310	Belfort	Blumenstraße / Helenenstraße	190	Gemeindestraße	nein		Widmung nach B-Plan
24	310	Belfort	Flurstück 44/25	15	Gemeindestraße	nein	Gehweg	Widmung nach B-Plan
25	310	Helenenstraße	südwestliche Grundstücksgrenze Helenenstraße 17 / nördliche Hausnummer 16	15	Gemeindestraße	nein		Widmung nach B-Plan
26	321	Verbindungsweg David-Mansfeld-Weg und Paracelsusstraße	Entlang Paracelsusstraße 66 und 68	55	Gemeindestraße	nein	Geh- und Radweg	Widmung nach B-Plan
27	321	Schiebeweg	Lammer Heide /Schiebeweg 30 und 57	279	Gemeindestraße	nein		Widmung nach B-Plan
28	321	Verbindungsweg Schiebeweg	Entlang Schiebeweg 39 und 41	40	Gemeindestraße	nein	Geh- und Radweg, Zufahrt zu den Grundstücken frei	Widmung nach B-Plan

Stadt Braunschweig, Baureferat