

Betreff:

Behindertengerechte Querung in der Emsstraße

Organisationseinheit:

Dezernat III
66 Fachbereich Tiefbau und Verkehr

Datum:

15.07.2024

Beratungsfolge

Stadtbezirksrat im Stadtbezirk 221 Weststadt (Entscheidung)

Sitzungstermin

14.08.2024

Status

Ö

Beschluss:

„Dem barrierefreien Ausbau des Knotenpunktes Emsstraße – Swinestraße – Recknitzstraße, entsprechend der Anlage, wird zugestimmt.“

Sachverhalt:

Beschlusskompetenz:

Die Beschlusskompetenz des Stadtbezirksrates ergibt sich aus § 93 Abs. 1 Satz 3 NKomVG i. V. m. § 16 Abs. 1 Nr. 6 der Hauptsatzung der Stadt Braunschweig. Im Sinne dieser Zuständigkeitsnorm handelt es sich bei der Entscheidung über den Ausbau des Knotenpunktes Emsstraße – Swinestraße – Recknitzstraße um eine Angelegenheit, die auf den Stadtbezirksrat per Hauptsatzung übertragen wurde, da die Bedeutung der Emsstraße nicht wesentlich über den Stadtbezirk hinausgeht.

Anlass:

Der Stadtbezirksrat 221 hat mit der Drucksache 23-20582 in seiner Sitzung am 22.02.2023 folgende Anregung gem. § 94 Abs. 3 NKomVG beschlossen: „Der Stadtbezirksrat 221 regt an, die Querung der Emsstraße im Bereich Swinestraße/Recknitzstraße unter Beteiligung des Behindertenbeirates behindertengerecht auszubauen.“

Für diesen Ausbau wurden die entsprechenden Planungen und Abstimmung durchgeführt, sodass diese nun vorgelegt werden können.

Planung:

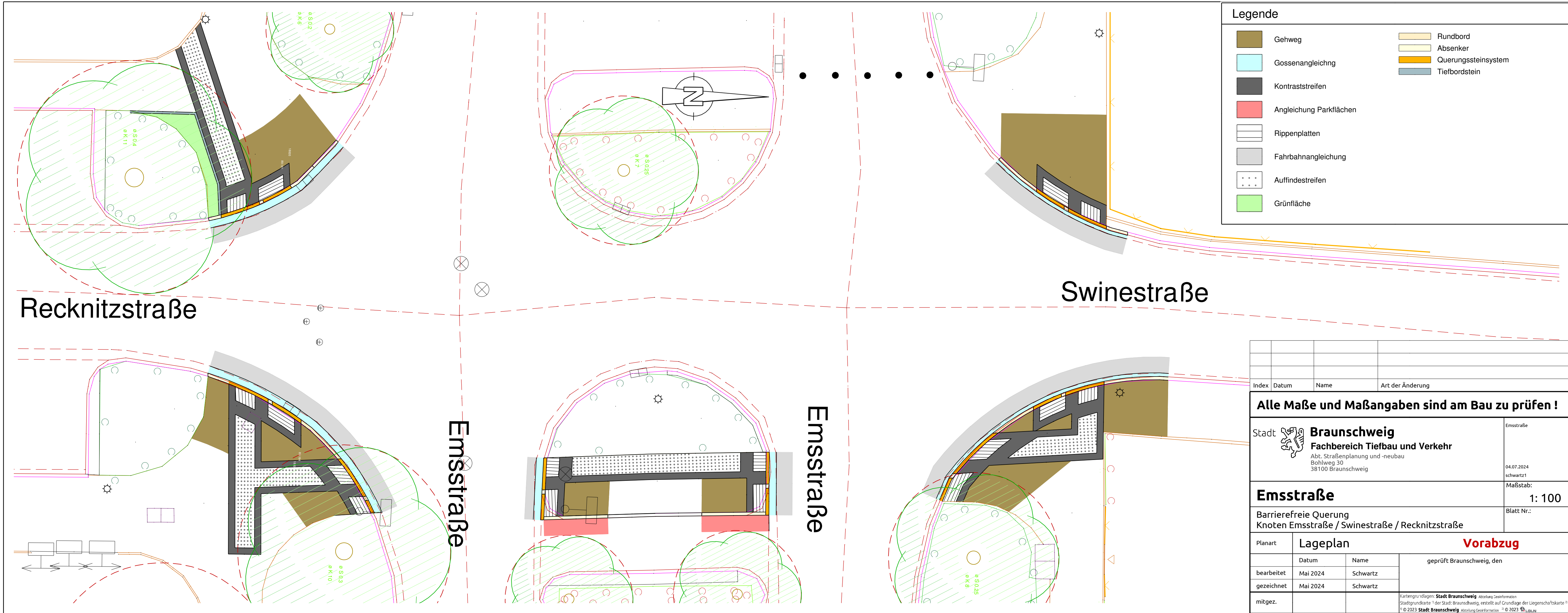
Zur Verbesserung der Querbarkeit der Emsstraße im Bereich Swinestraße/Recknitzstraße ist der teilweise barrierefreie Ausbau der Querungsstellen an diesem Knotenpunkt vorgesehen. Zu diesem Ausbau fand eine Abstimmung mit dem Behindertenbeirat Braunschweig e.V. statt. Da aufgrund begrenzter Haushaltsmittel nicht der gesamte Knotenpunkt barrierefrei ausgebaut werden kann, hat der Behindertenbeirat Braunschweig e.V. vorgeschlagen, die Querungen der Swine- und der Recknitzstraße sowie die östliche Querung der Emsstraße barrierefrei auszubauen.

An allen umzubauenden Querungsstellen werden differenzierte Bordhöhen sowie taktile Leitelemente zur Führung von seheingeschränkten Personen vorgesehen. Die Bauvorbereitung für diese Maßnahme ist in 2024, die Umsetzung in Abhängigkeit des Bauprogramms für Ende 2024/Anfang 2025 vorgesehen. Die Kosten für den barrierefreien Umbau der Querung betragen circa 70.000 €. Die benötigten Mittel stehen im Projekt 4S.660020 für das Haushaltsjahr 2024 zur Verfügung.

Leuer

Anlage/n:

Lageplan Querung Emsstraße - Swinestraße - Recknitzstraße



Legende



- Gehweg
- Gossenangleichng
- Kontraststreifen
- Angleichung Parkflächen
- Rippenplatten
- Fahrbahangleichung
- Auffindestreifen
- Grünfläche
- Rundbord
- Absenker
- Querungssteinsystem
- Tiefbordstein

Recknitzstraße

Swinestraße

Emsstraße

Emsstraße

Index	Datum	Name	Art der Änderung
Alle Maße und Maßangaben sind am Bau zu prüfen !			
Stadt  Braunschweig Fachbereich Tiefbau und Verkehr Abt. Straßenplanung und -neubau Bohlweg 30 38100 Braunschweig			Emsstraße 04.07.2024 schwarz1
Emsstraße			Maßstab: 1: 100
Barrierefreie Querung Knoten Emsstraße / Swinestraße / Recknitzstraße			Blatt Nr.:
Planart	Lageplan Vorabzug		
	Datum	Name	geprüft Braunschweig, den
bearbeitet	Mai 2024	Schwartz	
gezeichnet	Mai 2024	Schwartz	
mitgez.			Kartengrundlagen: Stadt Braunschweig Abteilung Geoinformation Stadtgrundkarte ¹ der Stadt Braunschweig, erstellt auf Grundlage der Liegenschaftskarte ² ¹ © 2023 Stadt Braunschweig Abteilung Geoinformation ² © 2023  LBUN