

Betreff:

**ÖPNV: Weiterentwicklung des Angebotes in Braunschweig für  
Stadtbahn und Busse**

Organisationseinheit:

Dezernat I

0120 Referat Stadtentwicklung, Statistik, Vorhabenplanung

Datum:

01.11.2023

Beratungsfolge	Sitzungstermin	Status
Stadtbezirksrat im Stadtbezirk 212 Südstadt-Rautheim-Mascherode (zur Kenntnis)	07.11.2023	Ö
Stadtbezirksrat im Stadtbezirk 221 Weststadt (zur Kenntnis)	15.11.2023	Ö
Stadtbezirksrat im Stadtbezirk 112 Wabe-Schunter-Beberbach (zur Kenntnis)	16.11.2023	Ö
Stadtbezirksrat im Stadtbezirk 222 Südwest (zur Kenntnis)	21.11.2023	Ö
Stadtbezirksrat im Stadtbezirk 310 Westliches Ringgebiet (zur Kenntnis)	21.11.2023	Ö
Stadtbezirksrat im Stadtbezirk 321 Lehdorf-Watenbüttel (zur Kenntnis)	22.11.2023	Ö
Stadtbezirksrat im Stadtbezirk 111 Hondelage-Volkmarode (zur Kenntnis)	23.11.2023	Ö
Stadtbezirksrat im Stadtbezirk 330 Nordstadt-Schunteraue (zur Kenntnis)	23.11.2023	Ö
Stadtbezirksrat im Stadtbezirk 130 Mitte (zur Kenntnis)	28.11.2023	Ö
Stadtbezirksrat im Stadtbezirk 322 Nördliche Schunter-/Okeraue (zur Kenntnis)	28.11.2023	Ö
Stadtbezirksrat im Stadtbezirk 120 Östliches Ringgebiet (zur Kenntnis)	29.11.2023	Ö
Stadtbezirksrat im Stadtbezirk 211 Braunschweig-Süd (zur Kenntnis)	30.11.2023	Ö
Ausschuss für Mobilität, Tiefbau und Auftragsvergaben (zur Kenntnis)	06.12.2023	Ö

**Sachverhalt:**

**1 Einführung**

Die BSVG hat einen mit der Verwaltung entwickelten Fahrplan am 3. Oktober 2019 umgesetzt (DS 19-10132). Eine wesentliche Änderung war die Harmonisierung aller Stadtbahn- und Buslinien in einer Taktfamilie, dem 15-Minutentakt.

Zum 13. April 2021 wurde ergänzend das Angebot im Spätverkehr sowie sonn- und feiertags in den südöstlichen Stadtteilen mit der Einführung der neuen Buslinie 421 umgesetzt. Die Buslinie 421 fährt über die Stadtgrenze hinaus nach Wolfenbüttel Linden (DS 20-14582). Zu gleichen Datum wurde das Angebot im Norden im Raum Wenden, Thune, Harxbüttel, Groß Schwülper angepasst (DS 20-14647).

Dieses Liniennetz haben BSVG und Verwaltung gemeinsam unter Beachtung der aktuellen Entwicklungen im Nahverkehr evaluiert. Nicht in allen Bereichen der Stadt wird das Angebot in der erwarteten Nachfrage angenommen. In anderen Bereichen kommt das Angebot hingegen an seine Grenzen.

Zu den größten Veränderungen im ÖPNV bundesweit gehört die Einführung des

Deutschlandtickets (D-Ticket). Bereits das Vorgängerexperiment, das 9-Euro-Ticket im Sommer 2022, zeigte, dass mit einer Preissenkung die Nachfrage steigt und mehr Menschen insbesondere über bestehende Tarifzonen hinaus zum Umsteigen in den ÖPNV angeregt werden. Dabei ist eine Erkenntnis von Bedeutung: die Nachfrage steigt stärker im Freizeitverkehr. Das sind Fahrten zu Freundinnen und Freunden, zum Sport, zu kulturellen Veranstaltungen, zum Wandern und weiter gefasst auch zum Shoppen. Diese Entwicklung zeigt sich auch seit der Einführung des D-Tickets, in Braunschweig beispielsweise durch eine gesteigerte Nachfrage auf den Relationen zum Hauptbahnhof. Insgesamt hat der Freizeitverkehr in seiner Bedeutung im Modal Split bundesweit in den letzten Jahren zugenommen.

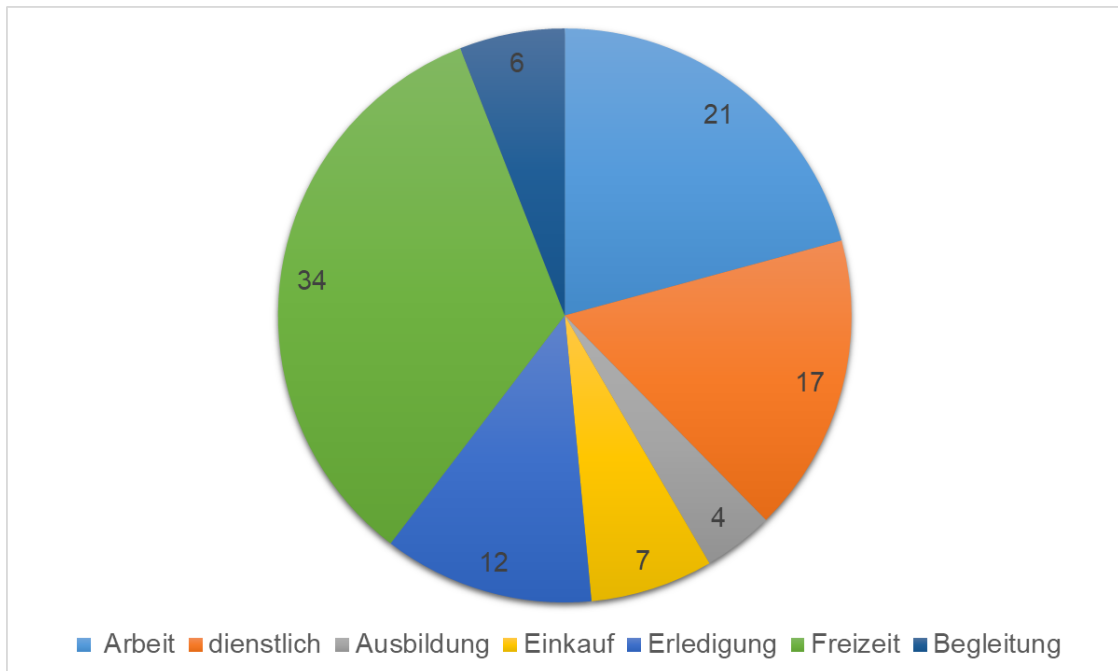


Abb. 1: Verkehrsleistung (Personenkilometer) nach Wegezweck, Angaben in %; Abweichungen von 100%: Grund Rundungsdifferenzen [vgl. [https://www.mobilitaet-in-deutschland.de/archive/pdf/MiD2017\\_Ergebnisbericht.pdf](https://www.mobilitaet-in-deutschland.de/archive/pdf/MiD2017_Ergebnisbericht.pdf)]

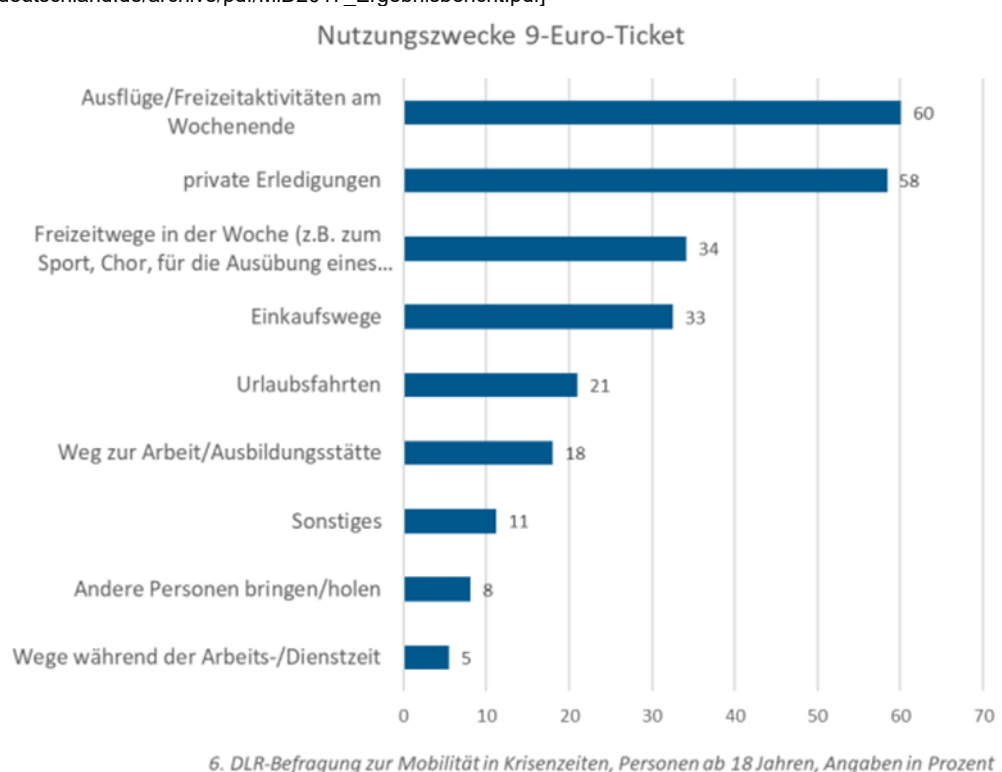


Abb. 2: Nutzungszwecke des 9-Euro-Ticket: Am häufigsten wird das 9-Euro-Ticket für Freizeitaktivitäten genutzt [[https://www.dlr.de/de/aktuelles/nachrichten/2022/03/20220825\\_wie-hat-das-](https://www.dlr.de/de/aktuelles/nachrichten/2022/03/20220825_wie-hat-das-)

Der regionale ÖPNV wird ausgebaut. Ab voraussichtlich 22. März 2024 verkehrt der Regionalexpress zwischen Braunschweig und Wolfsburg täglich im 30-Minutentakt. Damit sind seit 2019 wesentliche Angebotsverbesserungen im regionalen Angebot zu verzeichnen:

- täglich 30-Minutentakt zwischen Braunschweig und Hannover
- täglich 60-Minutentakt zwischen Braunschweig, Gifhorn und weiter über Wittingen nach Uelzen
- täglich 30-Minutentakt zwischen Braunschweig und Wolfsburg

Die Pandemie hat auch das Arbeitsleben verändert. Die eingeführten Möglichkeiten zum Homeoffice bleiben in angepasster Form für viele Arbeitsnehmerinnen und Arbeitnehmer bestehen. Insgesamt fahren täglich nicht mehr ganz so viele Menschen zur Arbeit. Somit ist das Verkehrsaufkommen im Berufsverkehr etwas zurückgegangen. Außerhalb der Schultage fällt beispielsweise die morgendliche Frühspitze nicht mehr so Nachfragestark ins Gewicht, wie vor einigen Jahren.

Diese Entwicklungen in der Nachfrage erfordern eine Reaktion. BSVG und Verwaltung stellen deshalb Angebotsverlagerungen vor. Insgesamt bleibt das Leistungsangebot an Schultagen unverändert. An allen Ferientagen wird das Angebot moderat abgesenkt und reagiert damit auf die etwas geringere Nachfrage. Auch an den Wochenenden wird das Leistungsangebot nachfragegerecht umverteilt.

## **2 Analyse**

Wesentliche Ergebnisse der Evaluation sind:

1. Eine Stärkung der Fahrtrelation Hauptbahnhof <> Innenstadt ist aufgrund steigender Fahrgastzahlen im regionalen Eisenbahnverkehr notwendig
2. Verbesserung der Anbindung des Standorts Klinikum Salzdahlumer Straße und der dortigen Berufsbildenden Schulen
3. Angebotsausweitung sowie Anschlussoptimierung auf dem West-, Nord- und Östlichen Ring und in Richtung Weststadt im Zeitbereich abends und am Wochenende
4. Optimierung des Fahrplanangebots im Spätverkehr sowie sonn- und feiertags auf Linienwegen mit sehr geringer Nachfrage
5. Liniennetzvereinfachung durch Vermeidung von Wechsel der Liniennummer im Fahrtverlauf und weniger Wechsel im den Linienwegen zwischen tagsüber und abends
6. Berücksichtigung der geringeren Nachfrage an Ferientagen

Die Grundsätze des Fahrplan- und Linienkonzepts mit dem Stadttakt Braunschweig bleiben unverändert. Das ÖPNV-Angebot (Taktung und Bedienungszeitraum) besteht in den einzelnen Stadtteilen weiterhin in der aktuellen Bedienungshäufigkeit – Stadtteile, die abends sowie sonn- und feiertags alle 30 Minuten angebunden sind, bleiben das auch. Lediglich an Ferientagen wird die Taktung auf einzelnen Abschnitten im Tagesverkehr angepasst.

Das Fahrplanangebot wird in der Gesamtbetrachtung optimiert, indem bislang schwach nachgefragte Fahrleistung auf Strecken mit höherer zu erwartender Nachfrage umverteilt wird.

## **3 Maßnahmen im Fahrplan**

### **3.1 Stärkung der Fahrtrelation Hauptbahnhof <> Innenstadt**

Die Anzahl der Fahrten der Stadtbahn vom Hauptbahnhof in Richtung Innenstadt wird sowohl an Schultagen wie auch an Ferientagen erhöht. Dazu wird die Stadtbahnlinie 2 mit allen Fahrten über den Hauptbahnhof geführt. Damit erhöht sich das Fahrplanangebot an Schultagen zwischen 6:30 Uhr und 18:00 Uhr von 12 auf 16 Fahrten pro Stunde mit den Stadtbahnlinien 1, 2, 5 und 10 sowie an Ferientagen von 10 auf 12 Fahrten pro Stunde mit den Stadtbahnlinien 1, 2 und 5. An schulfreien Tagen verkehrt die Stadtbahnlinie 10 nicht

mehr.

Neben den positiven Effekten (1) Steigerung der Fahrgastkapazität am Hauptbahnhof und (2) dichtere Taktung der Fahrten in Richtung Innenstadt, wird (3) die Stadtbahnlinie 2 damit ganztagig einen einheitlichen Linienverlauf über Hauptbahnhof erhalten.

Zwischen Gesundheitsamt und Rühme wird das Fahrplanangebot montags bis freitags an Ferientagen von heute 6 auf 4 Fahrten reduziert, weil die Stadtbahnlinie 10 dann nicht mehr verkehrt.

Die Haltestelle Leisewitzstraße wird an Schultagen von je zwei Fahrten pro Richtung als „Linie 2E“ bedient. Aktuell wird die Haltestelle von etwa 100 Ein- und Aussteiger pro Tag genutzt. Dies steht einem Potenzial von ca. 1.000 – 1.500 Ein- und Aussteigern für die Stadtbahnlinie 2 am Hauptbahnhof gegenüber (Erfahrungswert aus Sonderfahrplan 2022). Fahrgäste mit dem Fahrtziel im Umfeld der Haltestelle Leisewitzstraße können als Alternative auf die Haltestellen Campestraße, Heinrich-Büssing-Ring und Bürgerpark ausweichen.

### 3.2 Bessere Anbindung des Städtischen Klinikums Salzdahlumer Straße

Das Klinikum Braunschweig errichtet im Süden von Braunschweig eine zeitgemäße Zentral-klinik. Im Jahr 2024 werden Abteilungen des Standortes Holwedestraße hierher verlegt. Außerdem wird die Helene-Engelbrecht-Schule (Berufsbildende Schule für Pflege, Gesundheit und Körperpflege) in direkter Nachbarschaft zum Klinikum neu errichtet.

Zur besseren Anbindung des Klinikums aus dem Östlichen Ringgebiet wird die Buslinie 422 vom Bebelhof bis zur Haltestelle „Klinikum Salzdahlumer Straße“ verlängert. Die Linie verbindet somit die Klinikstandorte Salzdahlumer Straße, Marienstift und Celler Straße untereinander.

Die Verstärkerfahrten der Buslinie 431, die heute bis in den Heidberg verkehren, enden zukünftig an der Haltestelle „Klinikum Salzdahlumer Straße“. Der Bereich Erfurtplatz ist ganztagig durch die Stadtbahnlinie 2 direkt an den Hauptbahnhof angebunden.

Heute verkehren die meisten Fahrten der Buslinie 461 von der PTB über Lehdorf und den Westring zum Hauptbahnhof und wechseln dort auf die Buslinie 431. In umgekehrte Richtung wechseln Fahrten der Buslinie 431 am Hauptbahnhof auf die Buslinie 461. Alle Fahrten der Buslinie 461 werden zukünftig als Buslinie 431 fahren – dass bedeutet eine kleine Umgewöhnung für die Fahrgäste in Lehdorf und im Kanzlerfeld. Die Fahrten werden für die Fahrgäste aus dem Nord-Westen der Stadt außerdem so in eine neue Zeitlage gebracht, dass ein guter Umstieg am Hauptbahnhof von und zu den stark frequentierten Regionalzügen besteht.

Auf der Buslinie 411 werden zusätzliche Fahrten am Abend, sowie Samstagfrüh und sonn- und feiertags zwischen 9:00 Uhr und 23:00 Uhr zwischen Hauptbahnhof und Klinikum weiter bis Lindenberg eingeführt. Das Fahrplanangebot wird auf dem Abschnitt Hauptbahnhof – Südstadt in dieser Zeit von 2 auf 4 Fahrten in der Stunde verdoppelt.

### 3.3 Neuer Ringverkehr: Auflösung des Ringbusses, mehr Direktfahrten, Anbindung LAB

Die wenigsten Fahrgäste umrunden vollständig den Ring. Die Ringbusse haben heute die Schwierigkeit, dass sie bei 35 bis 40 Minuten Fahrzeit entweder auf eine optimale Abfahrtszeit nach Ankunft der meisten Züge am Hauptbahnhof oder auf die Ankunft am Hauptbahnhof samt optimalen Übergang zu den abfahrenden Zügen ausgerichtet werden können. Es ist von Bedeutung, dass sowohl von den Zügen wie zu den Zügen ein optimaler Übergang von 7 bis 8 Minuten besteht.

Deshalb werden die Ringlinien 419/429 aufgelöst. Die Buslinie 419 verkehrt in beiden Richtungen, tagsüber im gewohnten 15 Minutentakt, zwischen Hauptbahnhof und Cyriaksring über Ost-, Nord- und Westring.

Die Buslinie 426 verkehrt täglich bis ca. 23:00 Uhr auf dem Abschnitt zwischen Hauptbahnhof über Theodor-Heuss-Straße, Westring und Nordring durch die Nordstadt zur

Siegfriedstraße. Sie übernimmt somit die Ringverbindung zwischen Hamburger Straße über Rudolfplatz und Messegelände zum Hauptbahnhof. Sie verkehrt im 30-Minutentakt und wird an Schultagen zwischen 6:30 Uhr und 18:00 Uhr auf einen 15-Minutentakt verdichtet. Die Fahrtenhäufigkeit auf dem Abschnitt zwischen Cyriaksring und Hauptbahnhof wird damit leicht reduziert, zugleich besteht hier auf dem Ring die geringste Nachfrage. Dafür verkehren abends sowie sonn- und feiertags auf dem Abschnitt Cyriaksring bis Hamburger Straße 4 statt 2 Fahrten in der Stunde.



Abb. 3: Ringlinienkonzept mit den Buslinien 419, 426 und 436

Die Buslinie 436 verkehrt zukünftig an allen Wochentagen bis ca. 23:00 Uhr zwischen Hauptbahnhof über den Ostring und Kralenriede zur Landesaufnahmebehörde (LAB) und montags bis freitags zwischen 6:30 Uhr und 20:00 Uhr weiter zum Flughafen. Sie verkehrt täglich im 30-Minutentakt und wird an Schultagen von 6:30 Uhr bis 18:00 Uhr zwischen Hauptbahnhof und Siegfriedstraße sowie in der Hauptverkehrszeit darüber hinaus bis zum Flughafen, auf einen 15-Minutentakt verdichtet. Damit gibt es an allen Wochentagen eine einheitliche Linienführung zwischen Hauptbahnhof und LAB. Abends sowie sonn- und feiertags verkehren auf dem Abschnitt Hauptbahnhof bis Jasperallee 6 statt 4 Fahrten mit den Buslinien 411, 419 und 436 sowie bis Gliesmaroder Straße 4 statt 2 Fahrten in der Stunde mit den Linien 419 und 436.

An der Haltestelle Amalienplatz / Weißes Ross bestehen Umsteigemöglichkeiten zwischen den regionalen Buslinien aus Vechelde, Wendeburg und Groß Schwülper zum Ring. Um das Umsteigen in Richtung Nordring und Bhf Gliesmarode noch attraktiver zu machen, werden alle Fahrten der Buslinie 433 aus Richtung Hondelage und Querum, die heute an der Hamburger Straße enden, über den Amalienplatz hinaus bis zur Haltestelle Hildesheimer Straße in Lehdorf verlängert. Die stark nachgefragte Relation Hamburger Straße – Rudolfplatz wird im Zusammenspiel zwischen den Buslinien 419, 426 und 433 damit auch

montags bis freitags bis 20:00 Uhr sowie samstags gestärkt.



### 3.4 Süd-Ost-Netz: Südstadt – Rautheim – Mascherode und Braunschweig Süd

#### *Tagesverkehr montags bis samstags*

Jede zweite Fahrt der Buslinie 411 endet im Tagesverkehr montags bis samstags am Welfenplatz in der Südstadt. Dort wechselt der Bus auf die Buslinie 412 und fährt über den Lindenberg und Rautheim zur Helmstedter Straße. Dieser Linienwechsel wird aufgehoben, somit verkehrt die Linie 411 ab Welfenplatz alternierend alle 30 Minuten nach Mascherode bzw. alle 30 Minuten über den Lindenberg zur Helmstedter Straße, in der Fahrtenhäufigkeit verändert sich nichts.

Die Buslinien 421 und 431 bleiben im Tagesverkehr montags bis samstags im Stadtbezirk Südstadt – Rautheim – Mascherode unverändert. Die Buslinie 431 fährt zukünftig samstags nicht mehr über Mascherode hinaus nach Stöckheim und Meverode. Die Nachfrage ist samstags leider zu gering.

Die Buslinie 421 verbleibt im Tagesverkehr unverändert auf ihrem Linienweg und deckt die geringere Nachfrage samstags zwischen Stöckheim, Meverode, Heidberg und weiter in die Südstadt gut ab.

Die Verdichtungsfahrten der Buslinie 431 montags bis freitags zwischen Hauptbahnhof und Erfurtplatz werden auf den Abschnitt Hauptbahnhof – Klinikum Salzdahlumer Straße verkürzt. Die Anbindung des Hauptbahnhofs aus dem Heidberg wird zukünftig durch die Stadtbahnlinie 2 ganzjährig gewährleistet.

#### *Schwachverkehrszeit: früh morgens, abends sowie sonn- und feiertags*

Die Stadtbahnlinie 4 ist in den Abendstunden sowie sonn- und feiertags bis zur Helmstedter Straße gering nachgefragt. Bis zur Stadtbahnverlängerung und damit umsteigefreien Durchfahrt über den Lindenberg nach Rautheim, soll sie abends und sonntags nicht mehr im Einsatz sein.

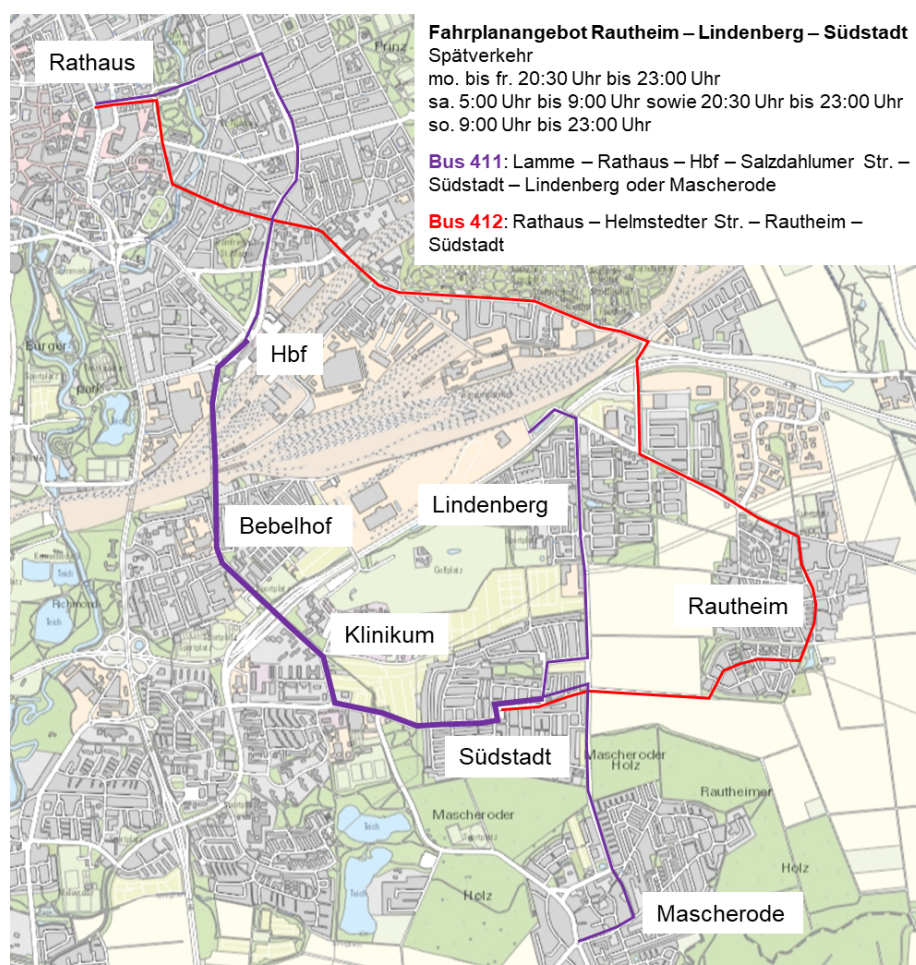


Abb. 4: Fahrplanangebot Rautheim – Lindenberg – Südstadt, Spätverkehr

Stattdessen wird auf dem zukünftigen Linienweg der Stadtbahnlinie 4 abends ab 20:30 Uhr sowie sonn- und feiertags ganztägig die Buslinie 412 im 30-Minutentakt eingesetzt. An vielen Haltestellen halten Stadtbahn und Busse entlang der Haltestelle am selben Bahnsteig. Die Buslinie 412 fährt dann von der Helmstedter Straße über die Rautheimer Straße in den Bereich Lindenberg und bedient dort die Haltestellen Vincent-van-Gogh-Ring, Rautheimer Straße und Noetherstraße. Über die Braunschweiger Straße fährt sie nach Rautheim und bedient dort die Haltestellen Paxmannstraße, Lehmweg, Zur Wabe und Am Spieltore um anschließend in der Südstadt am Welfenplatz zu enden. Im Nachtverkehr ab 23:00 Uhr fährt die Linie ab Rautheim weiter in den Lindenberg und bedient dort die Haltestellen Sandgrubenweg, Dedekindstraße, Julius-Elster-Straße und Hans-Geitel-Straße.

Im Abendverkehr bis 23:00 Uhr sowie sonn- und feiertags fährt die Buslinie 411 zwischen Hauptbahnhof und Südstadt dann alle 10/20 Minuten und weiter alle 30 Minuten – wie bisher – nach Mascherode sowie alle 30 Minuten in den Lindenberg.

Die Buslinien 421 und 431 fahren dann in dieser Zeit nicht mehr. Die Buslinie 421 entfällt in der Schwachverkehrszeit auch auf dem regionalen Abschnitt zwischen Heidberg und Wolfenbüttel, da die Nachfrage zu dieser Zeit nur sehr gering ist.

### 3.5 Süd-West-Netz: Stadtbezirke Weststadt und Südwest

Im Bereich Lichtenberger Straße und Timmerlah werden die Fahrten der Buslinien 445 und 455 zukünftig auf der Linie 445 zusammengefasst. Bisher verkehren beide Linien alle 60 Minuten, zukünftig wird der dadurch bestehende 30 Minuten Takt bis Timmerlah besser ersichtlich und die Fahrgäste finden alle Abfahrten auf einem Aushangfahrplan.

Die Stadtbahnlinie 3 verkehrt montags bis samstags bis 23:00 Uhr auf dem gesamten Linienweg zwischen Weststadt und Volkmarode im 15-Minutentakt. Sie verbindet die einwohnerstärksten Stadtbereiche miteinander: Weststadt, westliches Ringgebiet und östliches Ringgebiet. Sonn- und feiertags verkehrt sie zwischen 13:00 Uhr und 20:00 Uhr auf dem gesamten Linienweg im 15-Minutentakt. Abends sowie sonn- und feiertags verkehren auf dem Abschnitt Rathaus bis Weststadt damit 4 statt 2 Fahrten in der Stunde.

### 3.6 Norden: Veltenhof

Die Buslinie 414 wird innerhalb von Veltenhof aktuell im Tagesverkehr montags bis samstags im Ringverkehr bedient. Daraus folgt am Stadion eine Übergangszeit von 7 min auf die Stadtbahnlinie 1. Zukünftig sollen alle Haltestellen in Hin- und Rückrichtung in einheitlicher Reihenfolge bedient werden (wie derzeit im Abend- und Sonntagsverkehr). Damit wird das Angebot übersichtlicher und die Umsteigezeit am Stadion kann auf 3 min verkürzt werden.

Die Buslinie bedient somit einheitlich in beide Richtungen die Haltestellen Sandanger, Dreisch, Wendener Weg, Unter den Linden, Heesfeld, Waller Weg, Am Hafen und endet an der Haltestelle Ernst-Böhme-Straße in Höhe der Einmündung Hafenstraße.

### 3.7 Östliches Ringgebiet

Die Stadtbahnlinie 3 verkehrt montags bis samstags in den Abendstunden bis 23:00 Uhr auf dem gesamten Linienweg im 15-Minutentakt und somit nicht mehr wie bisher im 15-Minutentakt bis Rathaus und nur alle 30-Minuten weiter durch das westliche Ringgebiet in die Weststadt. Sonn- und feiertags wird der 15-Minutentakt auf die Zeit zwischen 13:00 Uhr und 20:00 Uhr konzentriert. BSVG und Verwaltung weisen darauf hin, dass der 15-Minutentakt bis Volkmarode besteht. Das ist einer heute noch fehlenden Wendemöglichkeit in Gliesmarode geschuldet. Sobald hier die neue mit dem Stadtbahnausbau vorgesehene Wendeschleife gebaut ist, wird der 15-Minutentakt abends und sonntags auf den Abschnitt Weststadt – Gliesmarode konzentriert.

Die Fahrten der Buslinie 418 enden aus Lamme und vom Westpark kommend alle am Rathaus. Sie verkehrt nicht mehr im östlichen Ringgebiet. Die Fahrten tagsüber vom Prinz-



Albrecht-Park nach Riddagshausen zum Grünen Jäger übernimmt die Buslinie 423.

Die Buslinie 423 fährt montags bis freitags zwischen 6:00 Uhr und 20:30 Uhr somit alle 30 Minuten aus der Weststadt kommend über Rathaus zur Haltestelle Prinz-Albrecht-Park und von dort aus zwischen 9:00 Uhr und 19:00 Uhr abwechselnd stündlich direkt zur Haltestelle Herzogin-Elisabeth-Straße oder nach Riddagshausen über die Ebertallee. Um am Prinz-Albrecht-Park stadteinwärts immer einheitlich die Abfahrten an einem Bussteig zu haben, wird die Umfahrung des Parks zum Wenden der Buslinie 423 umgedreht. Alle Fahrten in Richtung Innenstadt erfolgen somit an der Haltestelle mit der Buslinie 413. Samstags setzt die Buslinie 423 mit ihren Fahrten zwischen Herzogin-Elisabeth-Straße und Rathaus gegen 7:30 Uhr ein.

Unverändert bleibt das Angebot der Buslinie 422. Sie bietet allerdings zukünftig eine Direktverbindung zum Klinikum Salzdahlumer Straße.

### 3.8 Nord-Ost-Netz: Fahrplananpassung abends, samstags sowie sonn- und feiertags

Zur besseren Taktergänzung der Fahrpläne der Linien 424 und 111 entlang der Hansestraße sowie der Linien 417 und 230 in Dibbesdorf verschieben sich die Abfahrtszeiten folgender Linien während der Schwachverkehrszeit (60 Min Takt der Linien) um 30 min:

- Linie 413 (nur Abschnitt Querum <> Bevenrode)
- Linie 417
- Linie 424
- Linie 427
- Linie 433 (Abschnitt Querum <> Hondelage)

Die Fahrtenhäufigkeit bleibt im Abendverkehr sowie sonn- und feiertags unverändert.

Die Buslinie 417 verkehrt samstags im 60-Minutentakt zwischen Volkmarode „Ziegelwiese“ und Hondelage. Die Haltestellen „Am Remenhof“ und „Steinkamp“ werden weiterhin alle 15 Minuten bedient. Die Buslinie 427 verkehrt samstags im 60-Minutentakt zwischen Volkmarode über Weddel nach Essehof. Weddel wird neu mit dem RE 50 täglich im 30-Minutentakt an den Braunschweiger Hauptbahnhof angebunden.

Die Buslinie 434 verkehrt sonn- und feiertags im 2 Stundentakt zwischen Wenden über Thune, Harxbüttel und Lagesbüttel nach Groß Schwülper. Sie bildet mit der Buslinie 112, die ebenfalls sonn- und feiertags im 120 Minutentakt verkehrt, zwischen Wenden und Thune einen 60-Minutentakt. Das Angebot wird damit auf die überschaubare Nachfrage angepasst.

## **4 Ferienfahrplan**

An Ferientagen ist die Nachfrage reduziert im Vergleich zu den Schultagen. Hier wirken auch die Homeofficeregelungen stärker. Deshalb wird auf die geringere Nachfrage beispielsweise mit nachfolgenden Maßnahmen reagiert:

### **Stadtbahn**

- Wie aktuell verkehrt die Stadtbahnlinie 3 an allen Ferientagen montags bis samstags im 15-Minutentakt.
- Die Stadtbahnlinie 10 verkehrt nicht. Der Hauptbahnhof wird neu zusätzlich mit allen Fahrten der Stadtbahnlinie 2 bedient.

### **Bus**

- Die Buslinie 411 verkehrt wie samstags an allen Ferientagen auf dem Abschnitt Kanzlerfeld bis Lamme im 30-Minutentakt
- Die Buslinie 417 verkehrt an Ferientagen wie samstags
- Die Buslinie 426 verkehrt an Ferientagen ganztägig im 30-Minutentakt
- Die Buslinie 427 verkehrt an Ferientagen wie samstags
- Die Buslinie 436 verkehrt an Ferientagen ganztägig im 30-Minutentakt

## **5 Infrastrukturmaßnahmen**

In Bevenrode wird der Pausenplatz an der Endhaltestelle Beberbachaue erweitert. Damit können dort zukünftig zwei Busse zeitgleich pausieren. Die Maßnahme wird bis spätestens zum neuen Fahrplan umgesetzt.

An der Bushaltestelle Klinikum Salzdahlumer Straße werden auf dem vorhandenen Parkstreifen unmittelbar vor dem Bussteig in Richtung Südstadt und Heidberg Pausenplätze für die neu hier endenden Busse ausgewiesen.

An der Bushaltestelle Rautheimer Straße werden die zusätzlichen Haltepositionen für die Linie 412 jeweils östlich der Kreuzung angeordnet.

An der Bushaltestelle Herzogin-Elisabeth-Straße wird ein Pausenplatz vor dem Bussteig in Fahrtrichtung Marienstift ausgewiesen.

Die bisher vorhandenen Pausenplätze an der Hamburger Straße werden nicht weiter benötigt und deshalb für den Individualverkehr wieder freigegeben.

## **6 Zeitplan zur Umsetzung**

Die Umsetzung der Fahrplan- und Linienänderungen erfolgt mit der Inbetriebnahme der 2-gleisigen Weddeler Schleife voraussichtlich am 22. März 2024. Der Fahrplanwechsel der BSVG wird für Montag, 18. März 2024 (1. Ferientag der Osterferien), vorgesehen.

## **7 Finanzielle Auswirkung**

Das Leistungsangebot der BSVG (Nutzwagenkilometer) bleibt bei den beschriebenen Änderungen im Saldo über das Jahr unverändert. Es gibt Verschiebungen zwischen Schultagen, Ferientagen und Wochenenden.

Durch die Angebotsanpassungen an Ferientagen haben die Maßnahmen keine zusätzliche belastende Wirkung auf den Wirtschaftsplan der BSVG und sind im Wirtschaftsplan 2024ff berücksichtigt.

Kügler

**Anlage:** BSVG Liniennetzplan Tag+Nacht ab März 2024