

Betreff:

**Widmung von Verkehrsflächen zu Gemeindestraßen**

Organisationseinheit:  
Dezernat III  
0600 Baureferat

Datum:  
16.01.2024

Beratungsfolge	Sitzungstermin	Status
Stadtbezirksrat im Stadtbezirk 120 Östliches Ringgebiet (Anhörung)	24.01.2024	Ö
Stadtbezirksrat im Stadtbezirk 221 Weststadt (Anhörung)	24.01.2024	Ö
Stadtbezirksrat im Stadtbezirk 321 Lehdorf-Watenbüttel (Anhörung)	24.01.2024	Ö
Stadtbezirksrat im Stadtbezirk 112 Wabe-Schunter-Beberbach (Anhörung)	25.01.2024	Ö
Stadtbezirksrat im Stadtbezirk 130 Mitte (Anhörung)	30.01.2024	Ö
Stadtbezirksrat im Stadtbezirk 212 Südstadt-Rautheim-Mascherode (Anhörung)	30.01.2024	Ö
Stadtbezirksrat im Stadtbezirk 211 Braunschweig-Süd (Anhörung)	01.02.2024	Ö
Ausschuss für Mobilität, Tiefbau und Auftragsvergaben (Entscheidung)	06.02.2024	Ö

**Beschluss:**

„Die Widmungen und Teileinziehungen der in der Anlage 1 bezeichneten Straßen sind zu verfügen und öffentlich bekannt zu machen.“

**Sachverhalt:**

Die Beschlusskompetenz des Ausschusses für Mobilität, Tiefbau und Auftragsvergabe ergibt sich aus § 76 Abs. 3 S. 1 NKomVG i. V. m. § 6 Nr. 2 c der Hauptsatzung.

Nach § 6 Abs. 1 Niedersächsisches Straßengesetz (NStrG) vom 24. September 1980 in der zurzeit gültigen Fassung in Verbindung mit den hierzu erlassenen Richtlinien vom 15. Januar 1992 hat der Träger der Straßenbaulast die Widmung von Straßen zu verfügen. In der Widmungsverfügung ist anzugeben, zu welcher Straßengruppe eine Verkehrsfläche gehört und auf welche Benutzungsart oder Benutzerkreise sie beschränkt werden soll. Nach § 8 Abs. 1 S. 1 NStrG sind Teileinziehungen anzuordnen, soweit eine nachträgliche Beschränkung der Widmung auf eine bestimmte Benutzungsart aus überwiegenden Gründen des öffentlichen Wohls festgelegt werden.

Die in der Anlage 1 aufgeführten Straßen sind entweder erstmalig hergestellt worden und werden für den öffentlichen Verkehr gewidmet oder die Widmung wird entsprechend der verkehrlichen Bedeutung angepasst.

Trägerin der Straßenbaulast ist die Stadt Braunschweig.

In der Anlage 2 sind die zur Widmung beabsichtigten Flächen mit farbiger Linie kenntlich gemacht.

Der Text für die Veröffentlichung durch zweiwöchigen Aushang am Rathaus (Hauptportal,

Platz der Deutschen Einheit 1) ist als Anlage 3 beigefügt. Ein Hinweis auf die Tatsache, den Ort und die Dauer dieses Aushanges wird in der Braunschweiger Zeitung erfolgen.

Leuer

**Anlage/n:**

Anlage 1: Bezeichnete Straßen

Anlage 2: Stadtkartenausschnitte

Anlage 3: Öffentliche Bekanntmachung

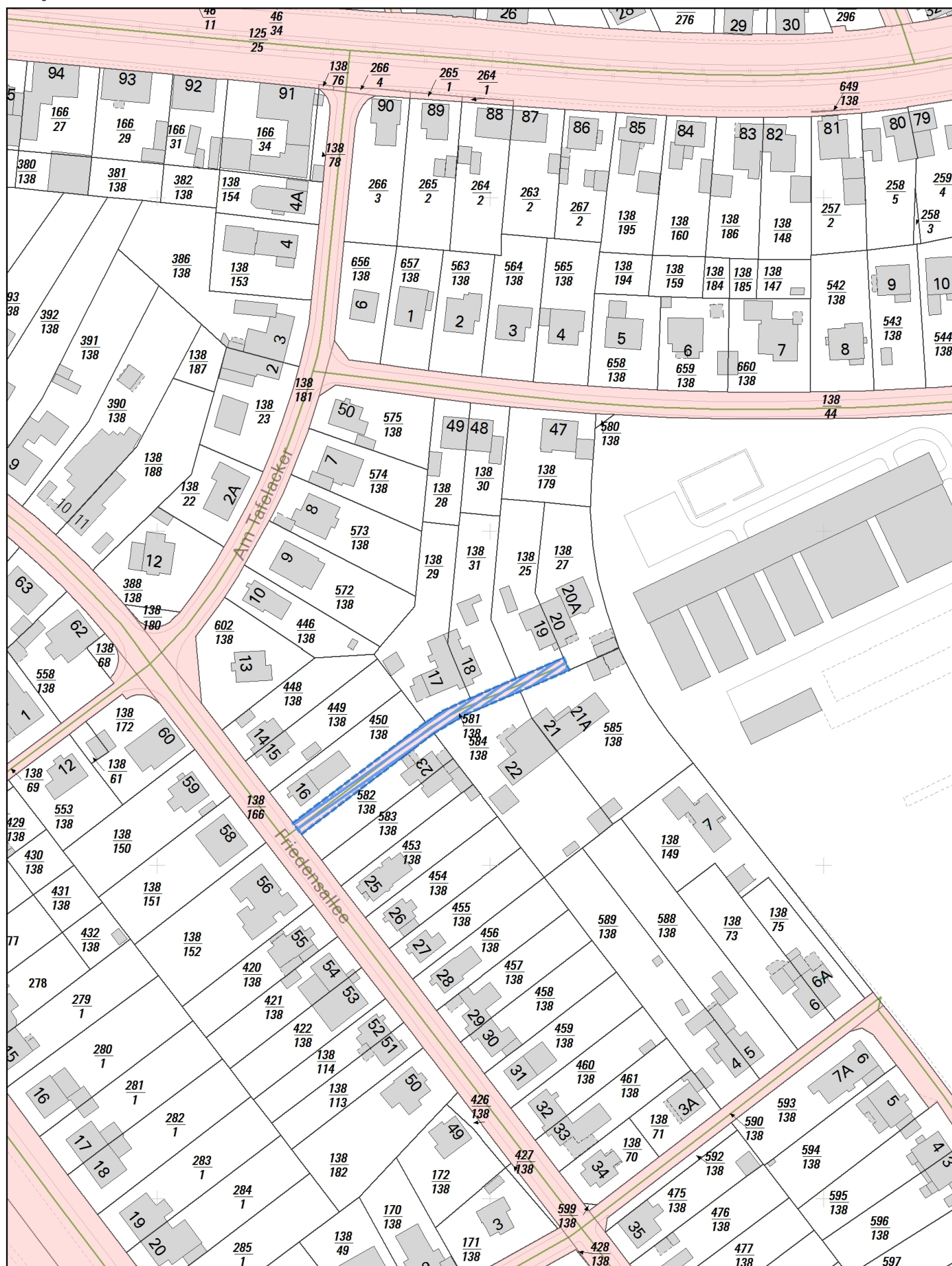


Die in der Stadt Braunschweig nachfolgend genannten Straßen lfd. Nr. 1, 2, 3, 5, 6, 7, 8, 9, 10, 11, 12, 13, 14, 15, 16, 17, 19, 20, 21, 22, 23 und 24 werden mit sofortiger Wirkung zur Gemeindestraße mit den genannten Beschränkungen für den Benutzerkreis oder die Benutzungsart gewidmet.

Die in der Stadt Braunschweig nachfolgend genannten Straßen lfd. Nr. 4 und 18 werden mit sofortiger Wirkung zur Gemeindestraße mit den genannten Beschränkungen für den Benutzerkreis oder die Benutzungsart teileingezogen.

Lfd. Nr.	StBezR	Bezeichnung, Name der Straße	Anfangs- / Endpunkt	Länge / m	Straßengruppe	Teileinziehung	Beschränkungen	Bemerkung
1	112	Friedensallee	Friedensallee 16 / Friedensallee 19	95	Gemeindestraße	nein	Geh- und Radweg, Zufahrt zu den Grundstücken frei	Widmung nach Bestand
2	112	Efeuweg	Efeuweg 6 / Efeuweg Wendehammer	101	Gemeindestraße	nein		Widmung nach Verkehrsübergabe
3	120	Schwanbergerstraße	Langer Kamp / Gliesmaroder Straße	200	Gemeindestraße	nein		Widmung nach Verkehrsübergabe
4	130	Echternstraße	Echternstraße 63 / Güldenstraße 16	31	Gemeindestraße	ja	Gehweg, Zufahrt zu den Grundstücken frei	Nutzungsänderung
5	130	Langedammstraße	Langedammstraße 17 / Ackerhof	85	Gemeindestraße	nein	Fußgängerzone, Lieferverkehr frei	Nutzungsänderung
6	130	Rote Wiese	Wendehammer Seesener Straße 13 / südlich Seesener Straße 13 B	81	Gemeindestraße	nein	Geh- und Radweg, Zufahrt zu den Grundstücken frei, Lieferverkehr frei	Nutzungsänderung
7	211	Coselweg	Coselweg 9 / Garagenhof	27	Gemeindestraße	nein		Widmung nach Bestand
8	211	Else-Hoppe-Straße	Leipziger Straße / Else-Hoppe-Straße Wendehammer	155	Gemeindestraße	nein		Widmung nach Bestand
9	211	Verbindungsweg Else-Hoppe-Straße	Siekgraben / Leipziger Straße	124	Gemeindestraße	nein	Geh- und Radweg	Widmung nach Bestand
10	212	Margarete-Steiff-Straße	Rautheimer Straße / Margarete-Steiff-Straße Wendehammer	297	Gemeindestraße	nein		Widmung nach Verkehrsübergabe
11	212	Verbindungswege Roseliesstraße Möncheweg	Roseliesstraße 40 - 41 B, Roseliesstraße 48 - 50 A, Roseliesstraße 54 - 56 A	145	Gemeindestraße	nein	Geh- und Radweg	Widmung nach Verkehrsübergabe
12	212	Verbindungsweg Roseliesstraße Eulerstraße	Roseliesstraße 1 / Eulerstraße 28	170	Gemeindestraße	nein	Geh- und Radweg	Widmung nach Verkehrsübergabe
13	212	Roseliesstraße	Rautheimer Straße / Roseliesstraße Wendehammer	510	Gemeindestraße	nein		Widmung nach Verkehrsübergabe
14	212	Caroline-Herschel-Straße	Caroline-Herschel-Straße 16 / Caroline-Herschel-Straße 32	337	Gemeindestraße	nein		Widmung nach Verkehrsübergabe
15	221	Heinrich-Rodenstein-Weg	Herbert-Langner-Weg / Störweg	133	Gemeindestraße	nein	Gehweg	Widmung nach Verkehrsübergabe
16	221	Herbert-Langner-Weg	Rheinring / Isselstraße	245	Gemeindestraße	nein	Gehweg	Widmung nach Verkehrsübergabe
17	321	Lammer Busch	Lammer Busch 3 / Lammer Busch 5	51	Gemeindestraße	nein	Fußgängerzone, Radverkehr frei	Widmung nach Verkehrsübergabe
18	321	Verbindungsweg Neudammstraße Ermlandstraße	Ermlandstraße 4 / Neudammstraße 9	93	Gemeindestraße	ja	Gehweg	Nutzungsänderung
19	321	Bickberg	Bickberg 20 / Bickberg 22	33	Gemeindestraße	nein	Geh- und Radweg	Widmung nach Verkehrsübergabe
20	321	Bickberg	Lammer Busch / Bickberg 30 und 31 Wendehammer	427	Gemeindestraße	nein		Widmung nach Verkehrsübergabe
21	321	Kuhtrift	Kuhtrift 1 und 2 / Kuhtrift 64 und 66 Wendehammer	670	Gemeindestraße	nein		Widmung nach Verkehrsübergabe
22	321	Lammer Busch	westlich Lammer Busch 91 / westlich Lammer Busch 40	534	Gemeindestraße	nein		Widmung nach Verkehrsübergabe
23	321	Neue Klosterwiese	Neue Klosterwiese 1 / Bickberg 21 und 23	261	Gemeindestraße	nein		Widmung nach Verkehrsübergabe
24	321	Pieperskamp	Lammer Busch / Pieperskamp 41	282	Gemeindestraße	nein		Widmung nach Verkehrsübergabe

Stadt Braunschweig, Baureferat



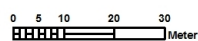
Nur für den  
Dienstgebrauch

## Ausgabe FRISBI

Angefertigt: 17.08.2023

Maßstab: 1:1 500

Erstellt für Maßstab



Der angegebene Maßstab ist in der Karte zu prüfen

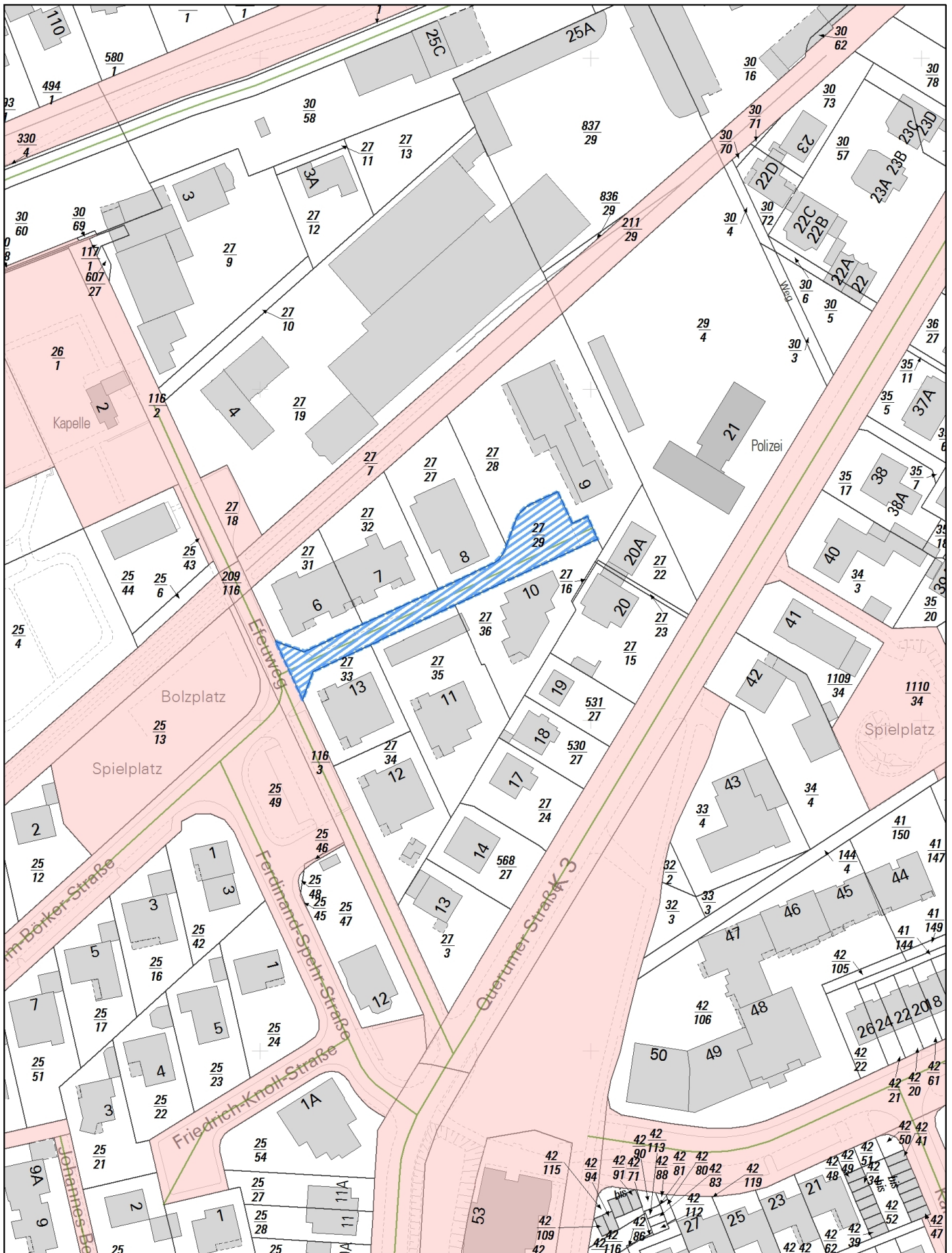


Stadt



**Braunschweig**

Fachbereich Stadtplanung  
und Geoinformation,  
Abteilung Geoinformation



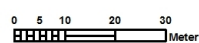
Nur für den  
Dienstgebrauch

## Ausgabe FRISBI

Angefertigt: 06.11.2023

Maßstab: 1:1 500

Erstellt für Maßstab



Der angegebene Maßstab ist in der Karte zu prüfen



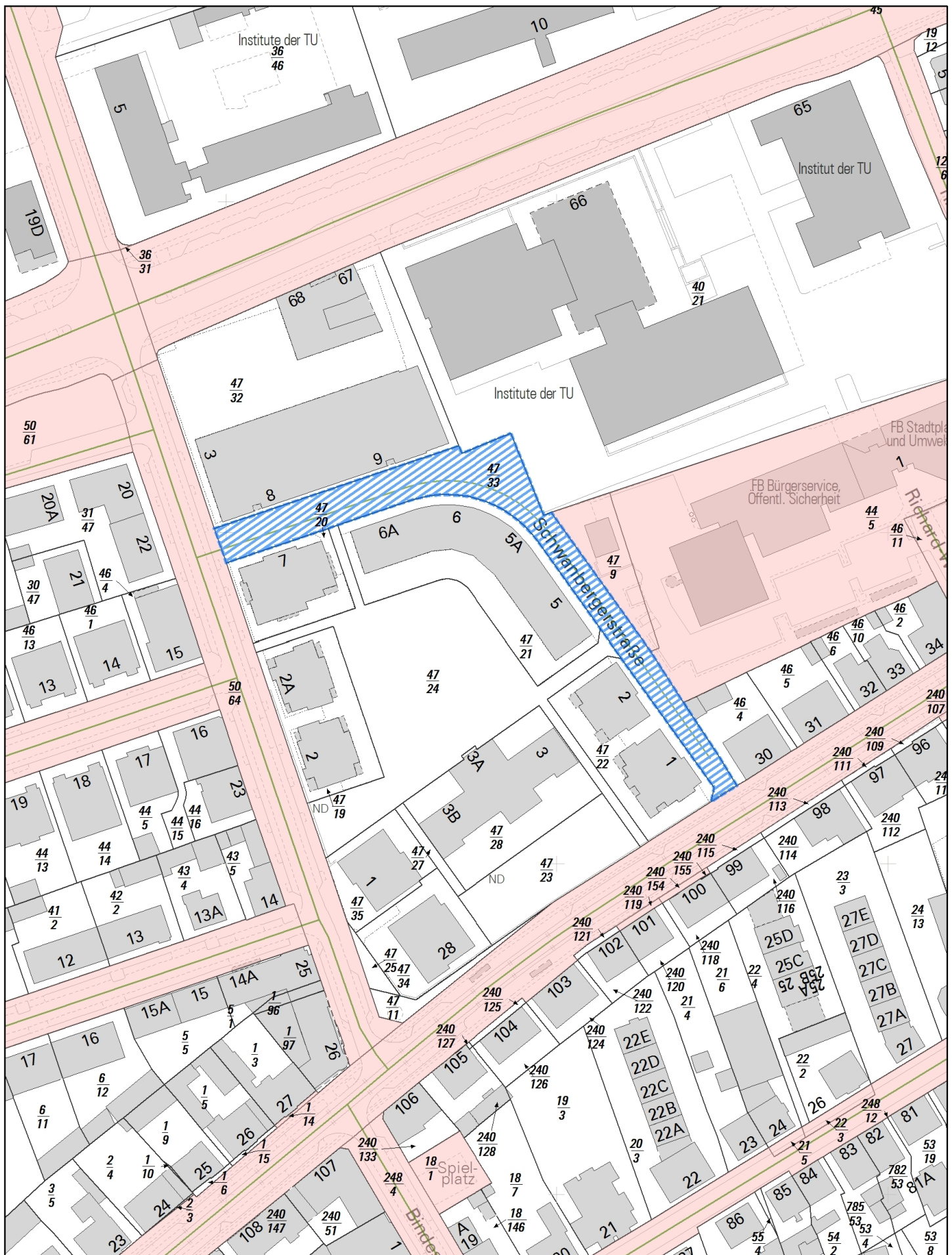
Stadt



**Braunschweig**

Fachbereich Stadtplanung  
und Geoinformation,  
Abteilung Geoinformation





Nur für den  
Dienstgebrauch

## Ausgabe FRISBI

Angefertigt: 03.07.2023

Maßstab: 1:1 500

Erstellt für Maßstab



Der angegebene Maßstab ist in der Karte zu prüfen

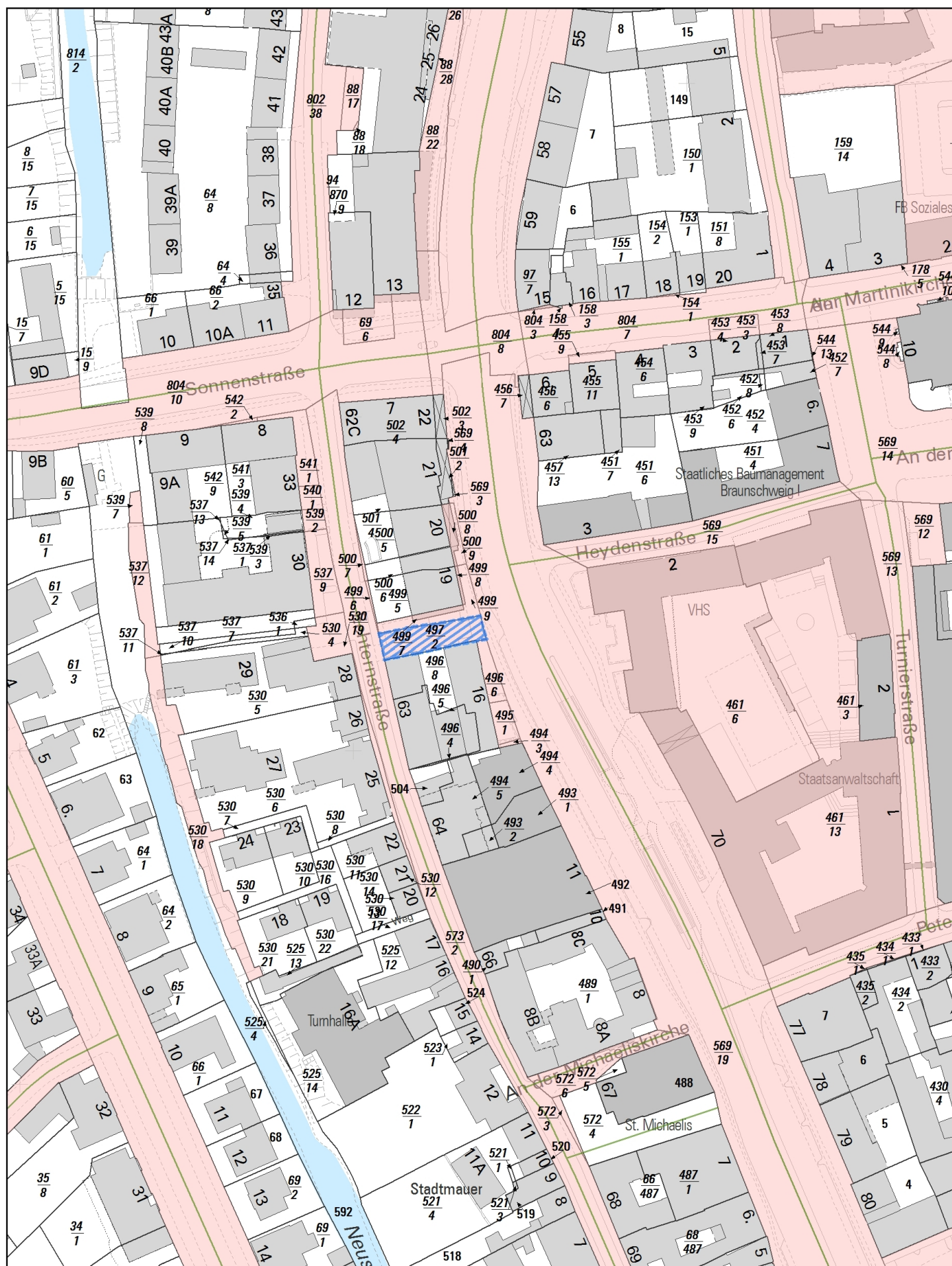


Stadt



**Braunschweig**

Fachbereich Stadtplanung  
und Geoinformation,  
Abteilung Geoinformation



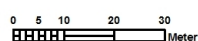
Nur für den  
Dienstgebrauch

## Ausgabe FRISBI

Angefertigt: 10.08.2023

Maßstab: 1:1 500

Erstellt für Maßstab



Der angegebene Maßstab ist in der Karte zu prüfen



Stadt



**Braunschweig**

Fachbereich Stadtplanung  
und Geoinformation,  
Abteilung Geoinformation







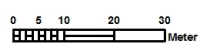
Nur für den  
Dienstgebrauch

## Ausgabe FRISBI

Angefertigt: 09.01.2024

Maßstab: 1:1 500

Erstellt für Maßstab



Der angegebene Maßstab ist in der Karte zu prüfen



Stadt



**Braunschweig**

Fachbereich Stadtplanung  
und Geoinformation,  
Abteilung Geoinformation





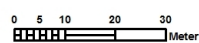
Nur für den  
Dienstgebrauch

## Ausgabe FRISBI

Angefertigt: 04.04.2023

Maßstab: 1:1 500

Erstellt für Maßstab



Der angegebene Maßstab ist in der Karte zu prüfen



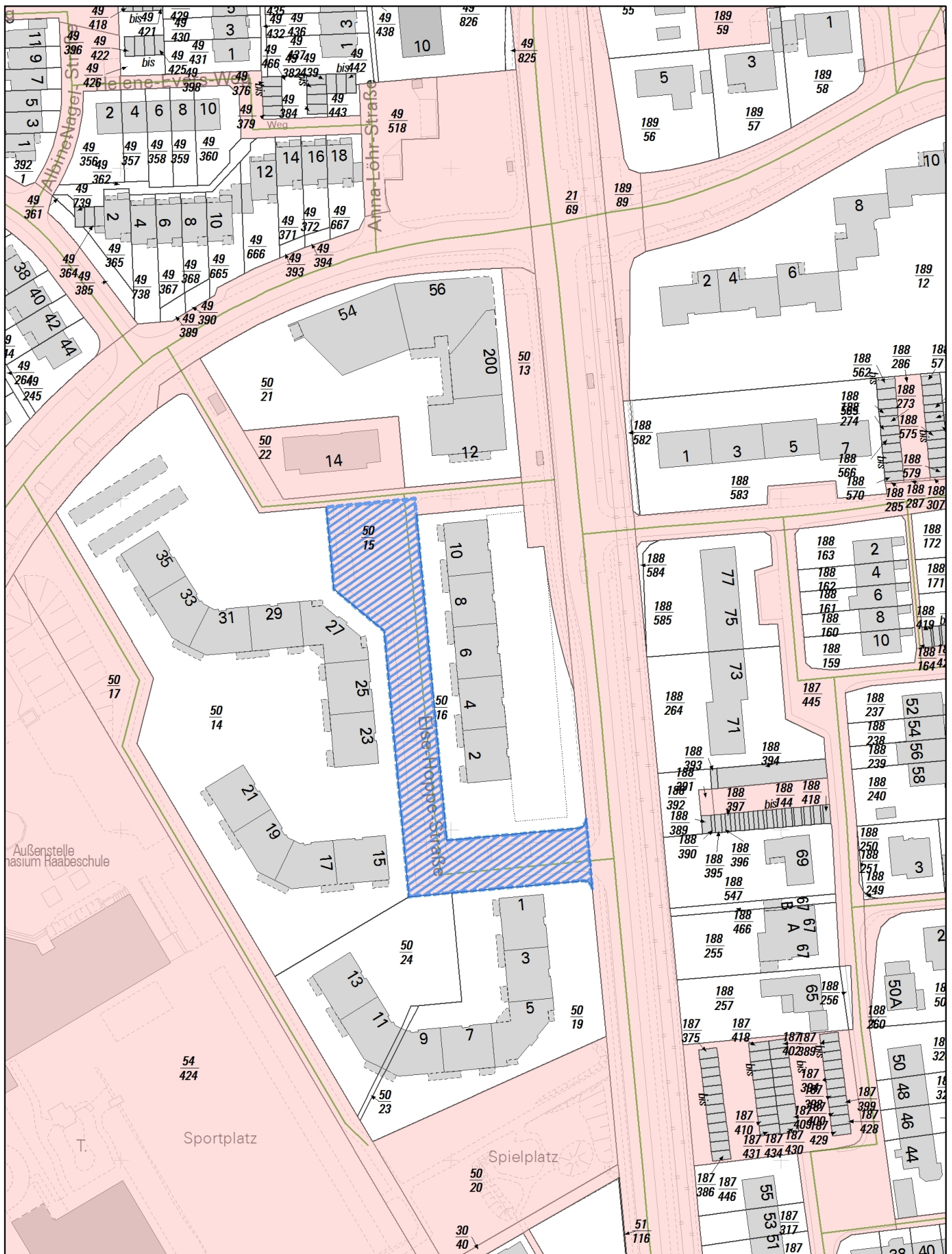
Stadt



**Braunschweig**

Fachbereich Stadtplanung  
und Geoinformation,  
Abteilung Geoinformation





Nur für den  
Dienstgebrauch

## Ausgabe FRISBI

Angefertigt: 01.11.2023

Maßstab: 1:1 500

Erstellt für Maßstab



Der angegebene Maßstab ist in der Karte zu prüfen

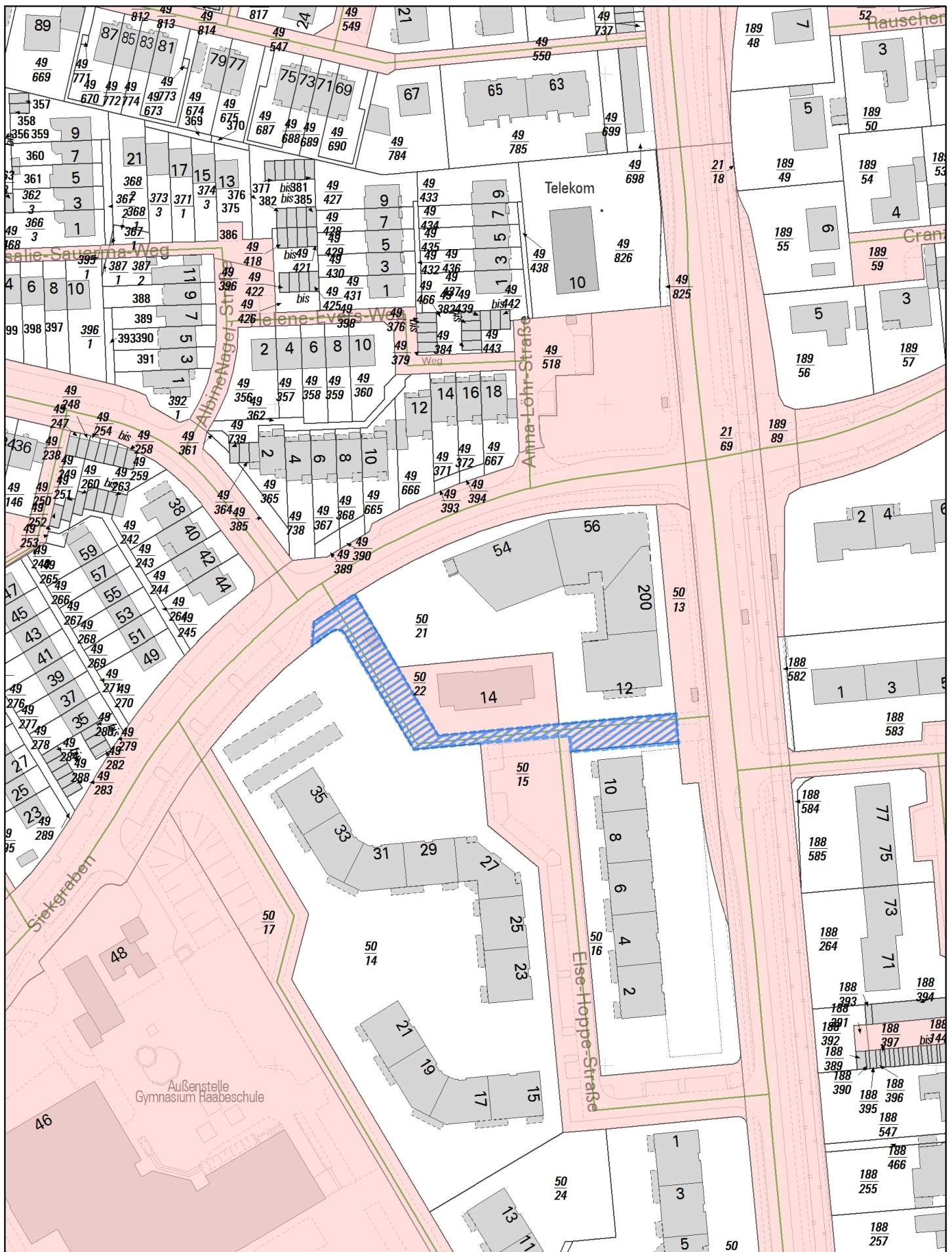


Stadt



**Braunschweig**

Fachbereich Stadtplanung  
und Geoinformation,  
Abteilung Geoinformation



Nur für den  
Dienstgebrauch

## Ausgabe FRISBI

Angefertigt: 07.11.2023

Maßstab: 1:1 500

Erstellt für Maßstab



Der angegebene Maßstab ist in der Karte zu prüfen



Stadt



**Braunschweig**

Fachbereich Stadtplanung  
und Geoinformation,  
Abteilung Geoinformation

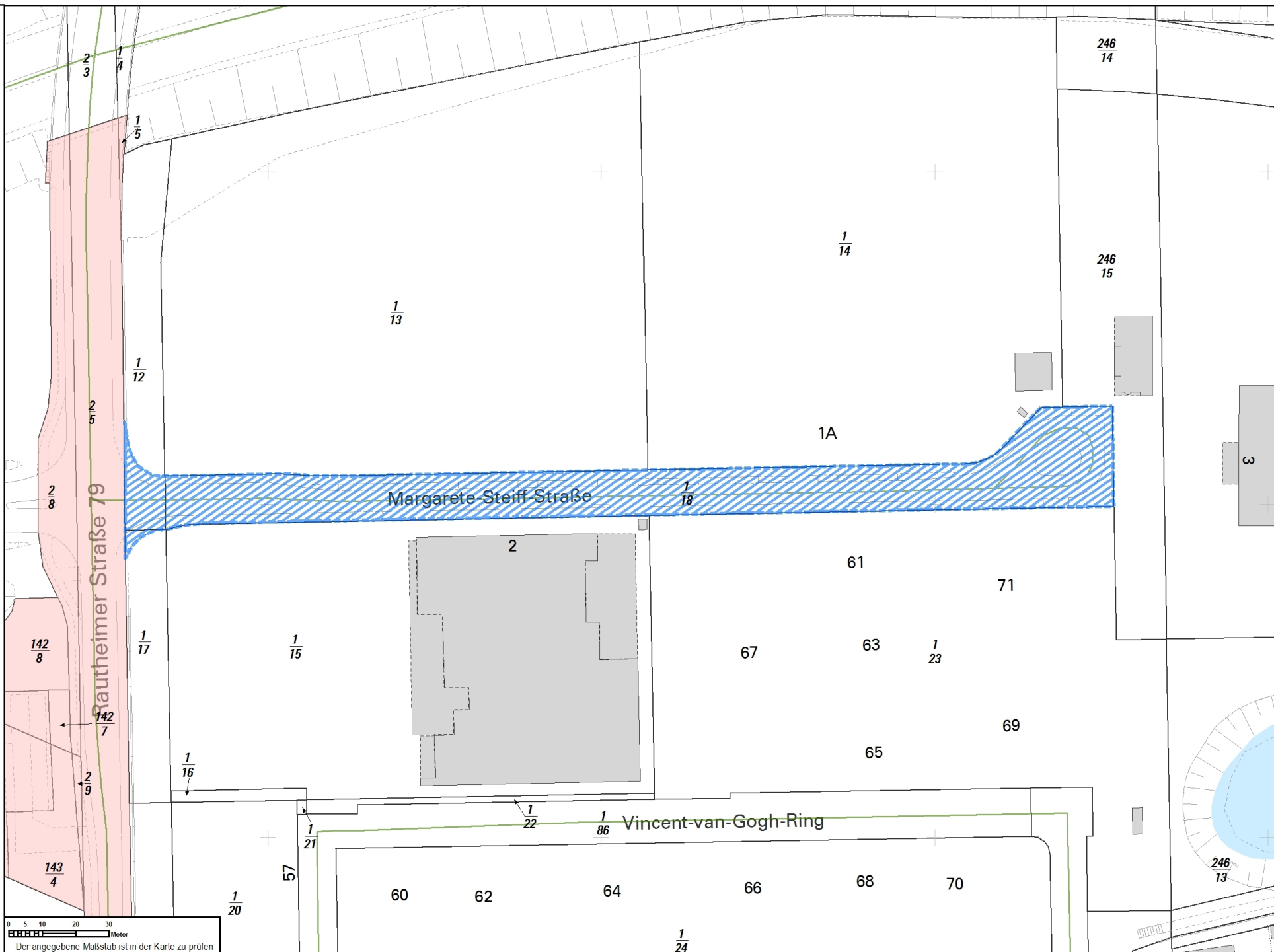


Nur für den  
Dienstgebrauch

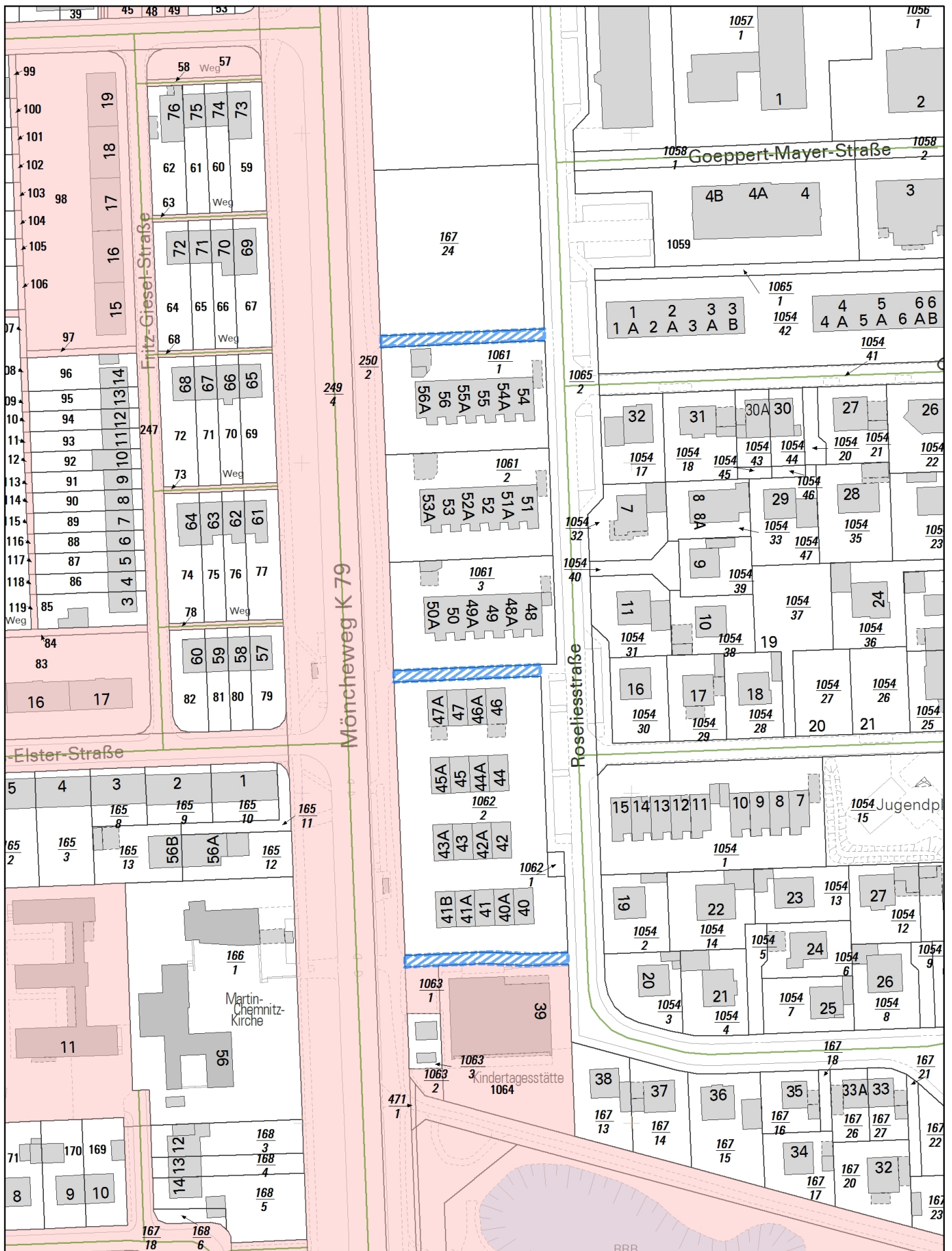
Ausgabe FRISBI  
Angefertigt: 10.08.2023  
Maßstab: 1:1 500



Stadt Braunschweig  
Fachbereich Stadtplanung  
und Geoinformation,  
Abteilung Geoinformation



0 5 10 20 30  
Meter  
Der angegebene Maßstab ist in der Karte zu prüfen



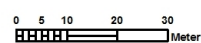
Nur für den  
Dienstgebrauch

## Ausgabe FRISBI

Angefertigt: 06.11.2023

Maßstab: 1:1 500

Erstellt für Maßstab



Der angegebene Maßstab ist in der Karte zu prüfen




Stadt



**Braunschweig**

Fachbereich Stadtplanung  
und Geoinformation,  
Abteilung Geoinformation









Nur für den  
Dienstgebrauch

## Ausgabe FRISBI

Angefertigt: 06.11.2023

Maßstab: 1:1 500

Erstellt für Maßstab



Der angegebene Maßstab ist in der Karte zu prüfen

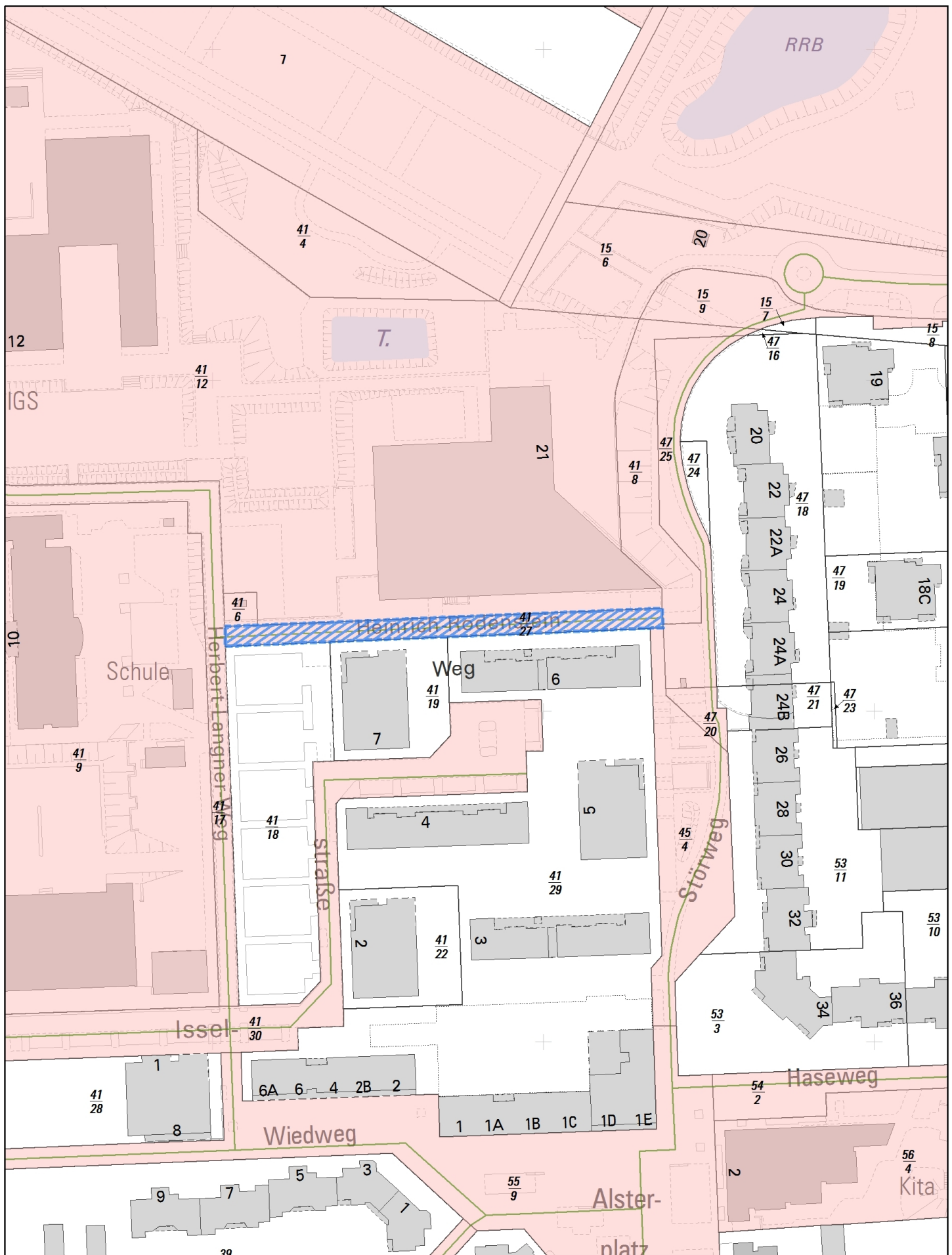


Stadt



**Braunschweig**

Fachbereich Stadtplanung  
und Geoinformation,  
Abteilung Geoinformation



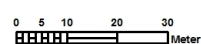
Nur für den  
Dienstgebrauch

## Ausgabe FRISBI

Angefertigt: 07.03.2023

Maßstab: 1:1 500

Erstellt für Maßstab



Der angegebene Maßstab ist in der Karte zu prüfen



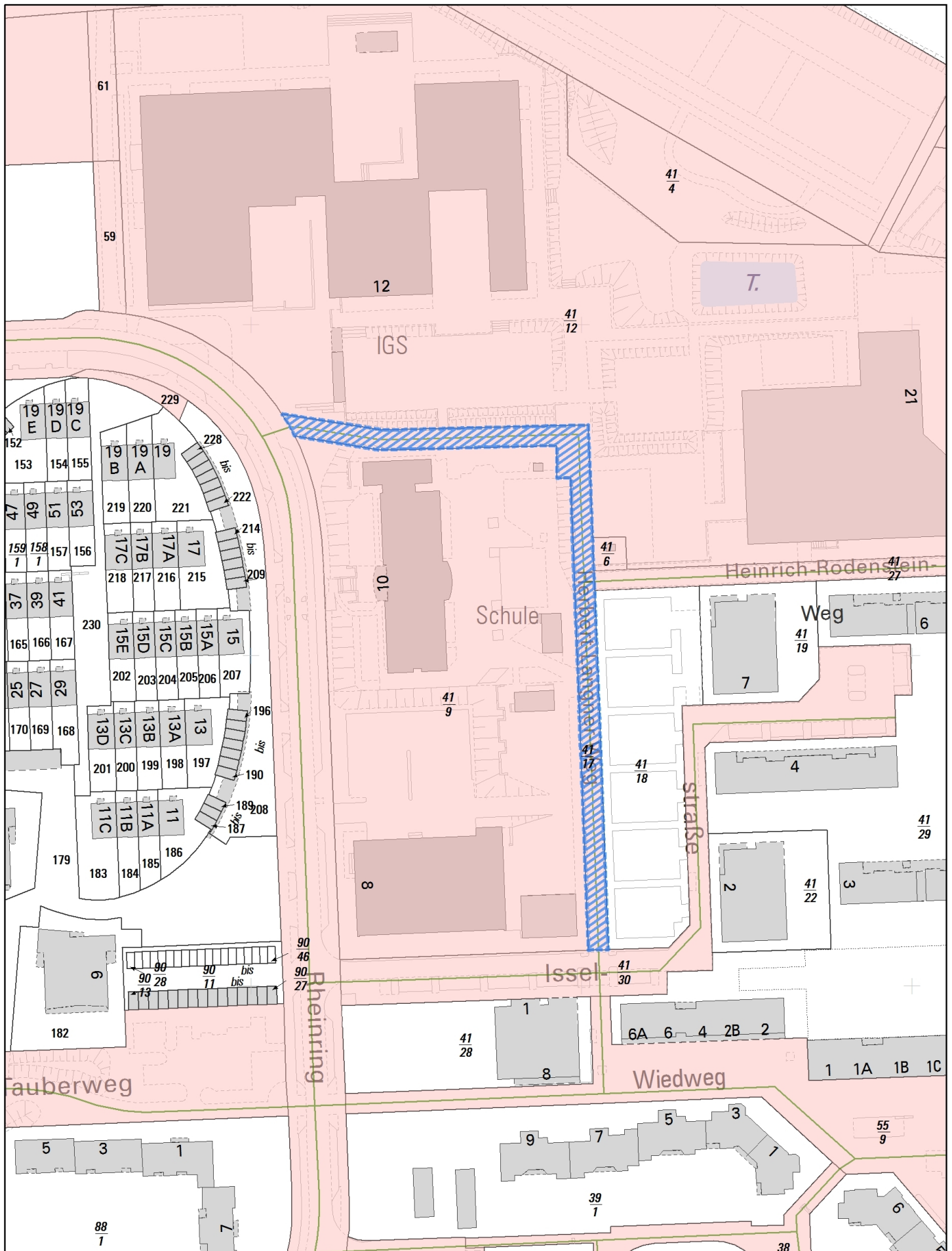
Stadt



**Braunschweig**

Fachbereich Stadtplanung  
und Geoinformation,  
Abteilung Geoinformation





Nur für den  
Dienstgebrauch

## Ausgabe FRISBI

Angefertigt: 07.03.2023

Maßstab: 1:1 500

Erstellt für Maßstab



Der angegebene Maßstab ist in der Karte zu prüfen

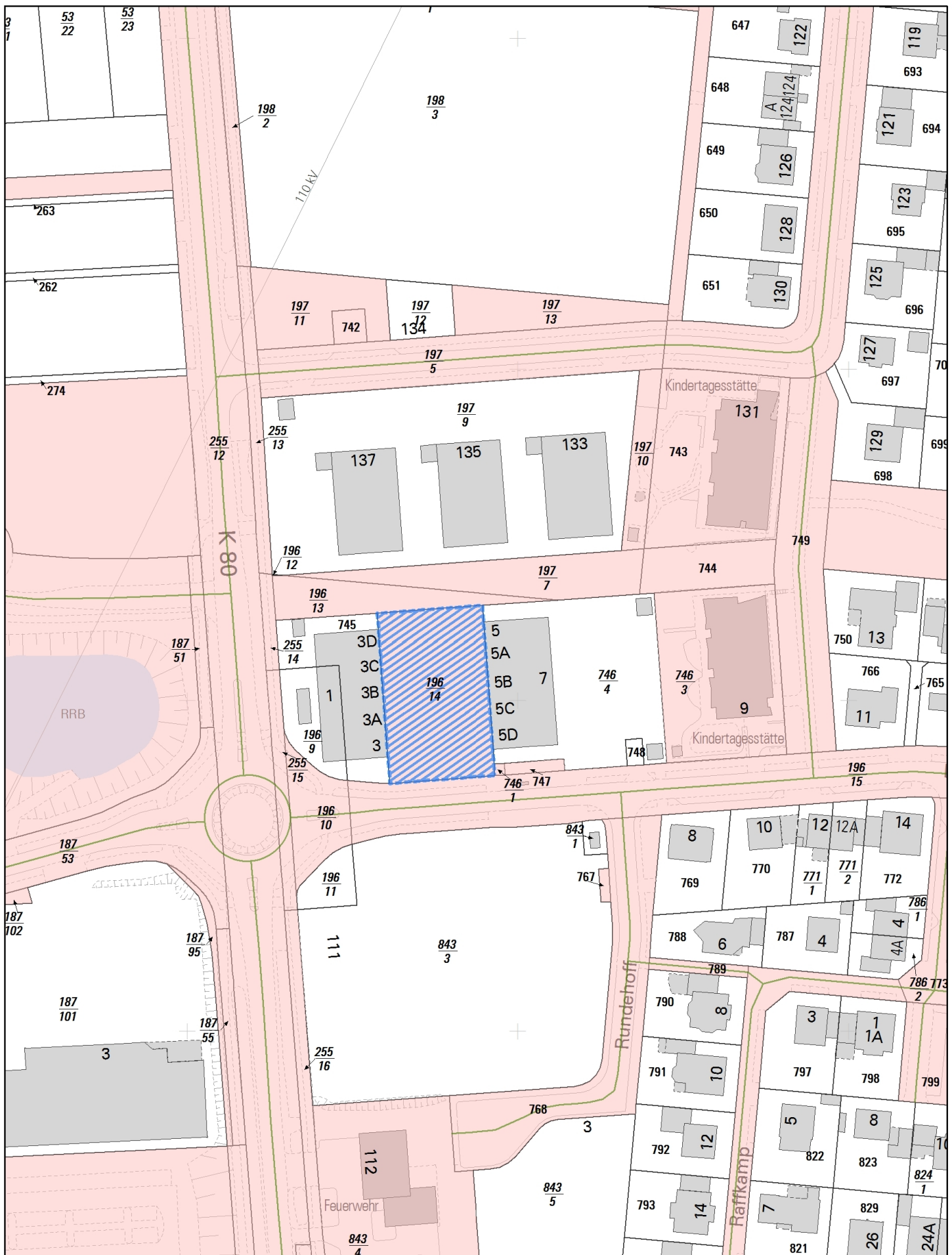


Stadt



**Braunschweig**

Fachbereich Stadtplanung  
und Geoinformation,  
Abteilung Geoinformation



Nur für den  
Dienstgebrauch

## Ausgabe FRISBI

Angefertigt: 22.05.2023

Maßstab: 1:1 500

Erstellt für Maßstab



Der angegebene Maßstab ist in der Karte zu prüfen.

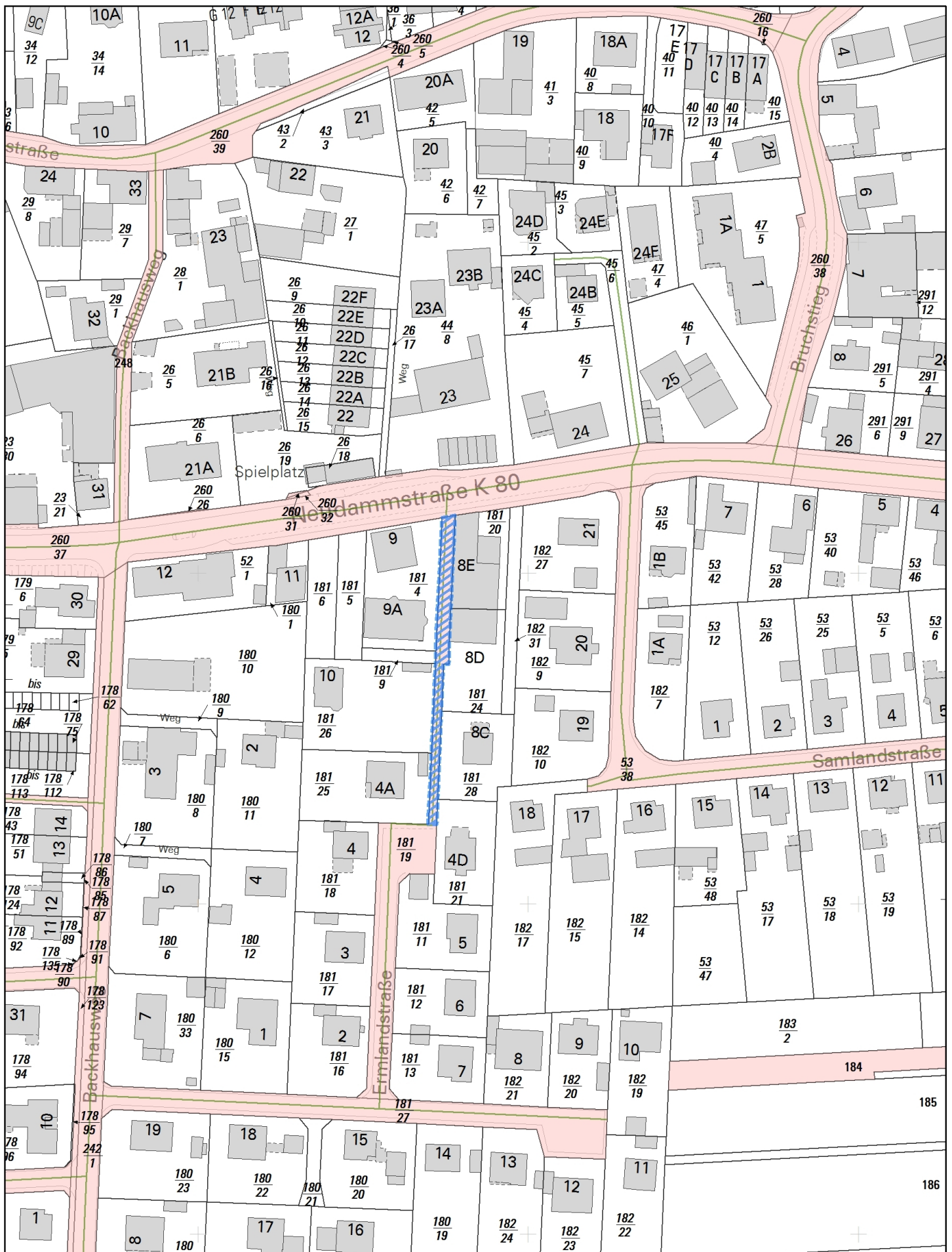


Stadt



**Braunschweig**

Fachbereich Stadtplanung  
und Geoinformation,  
Abteilung Geoinformation



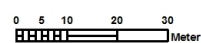
Nur für den  
Dienstgebrauch

## Ausgabe FRISBI

Angefertigt: 30.05.2023

Maßstab: 1:1 500

Erstellt für Maßstab



Der angegebene Maßstab ist in der Karte zu prüfen



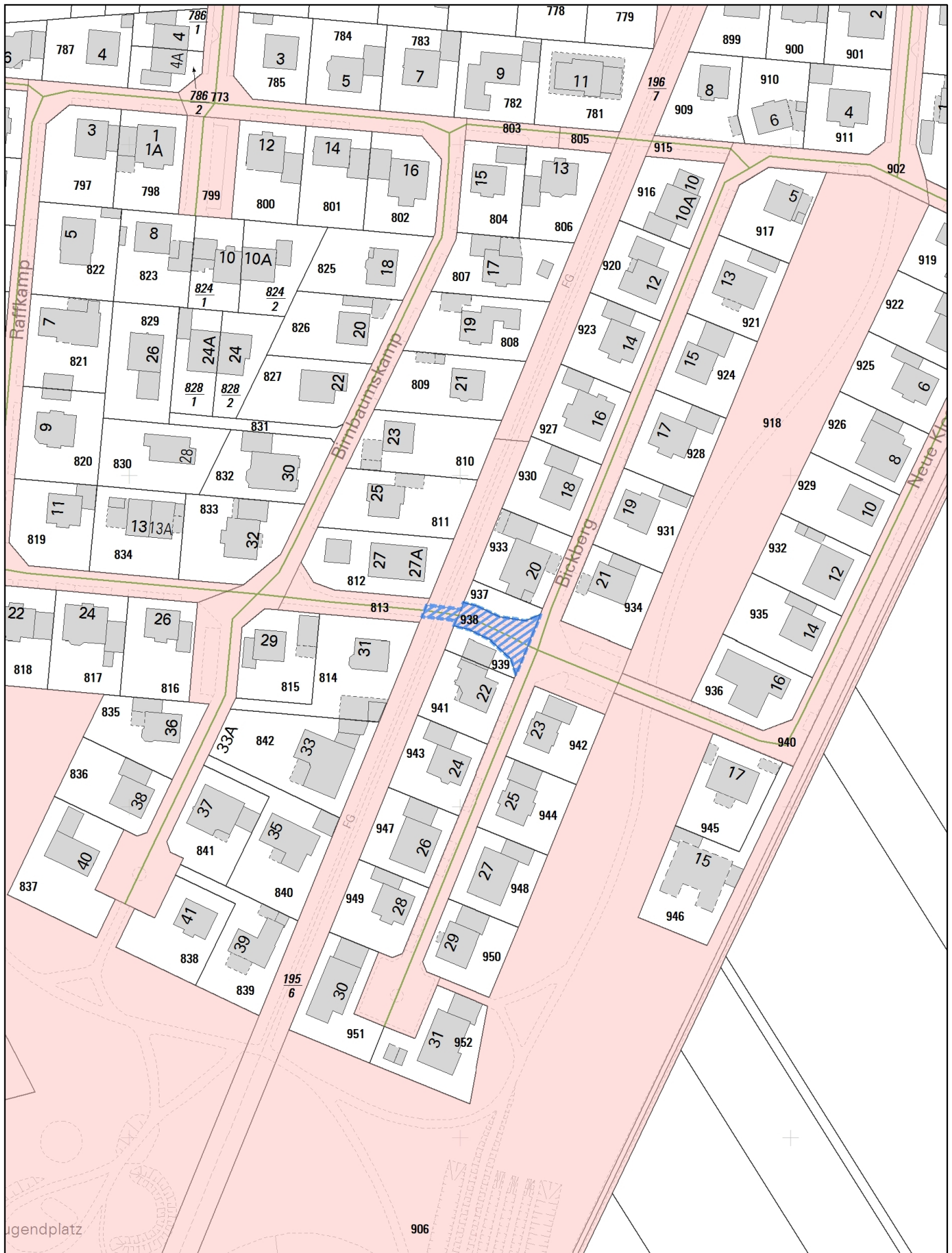
Stadt



**Braunschweig**

Fachbereich Stadtplanung  
und Geoinformation,  
Abteilung Geoinformation





Nur für den  
Dienstgebrauch

## Ausgabe FRISBI

Angefertigt: 04.07.2023

Maßstab: 1:1 500

Erstellt für Maßstab



Der angegebene Maßstab ist in der Karte zu prüfen

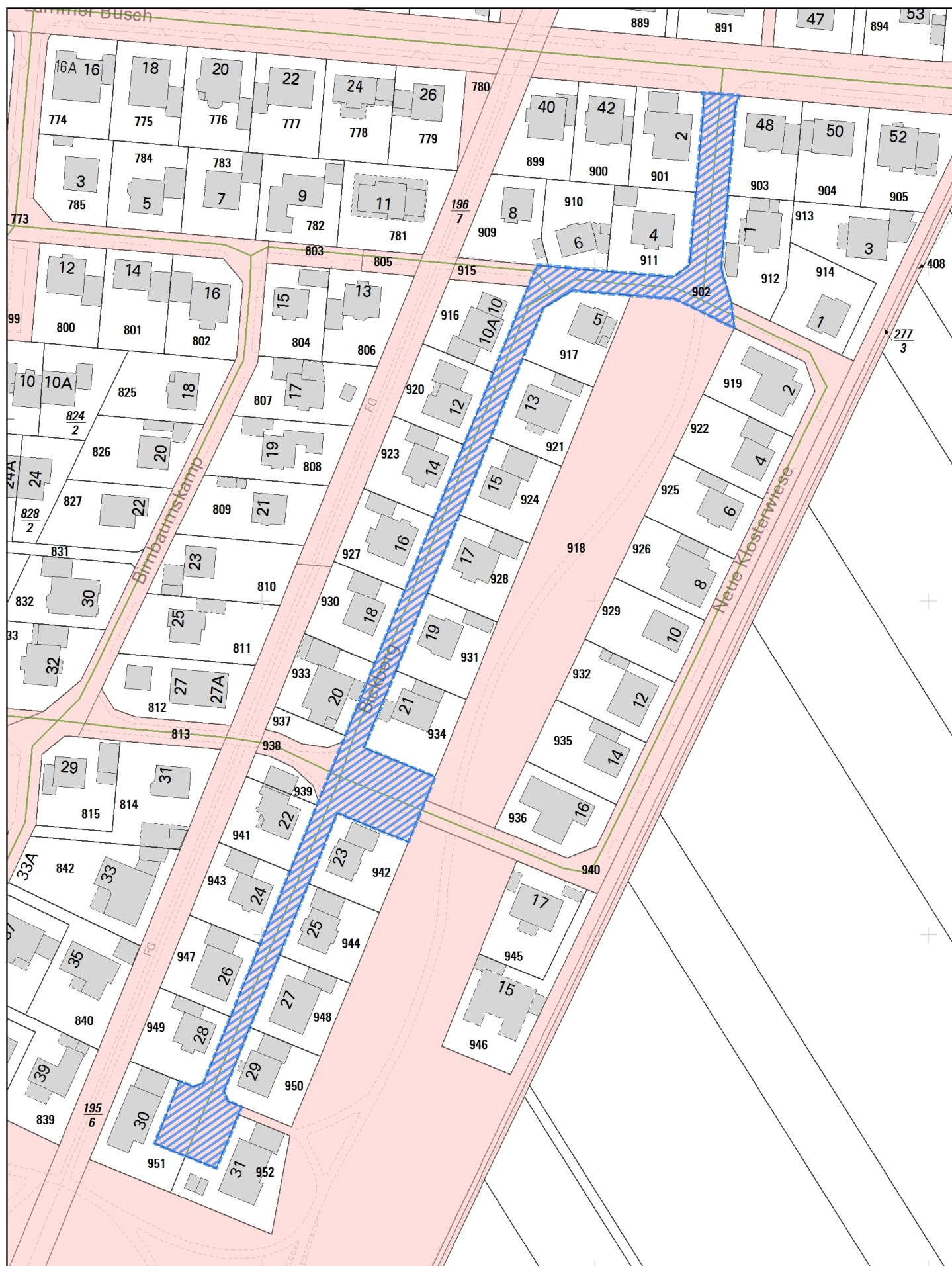


Stadt



**Braunschweig**

Fachbereich Stadtplanung  
und Geoinformation,  
Abteilung Geoinformation



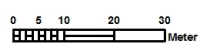
Nur für den  
Dienstgebrauch

## Ausgabe FRISBI

Angefertigt: 04.07.2023

Maßstab: 1:1 500

Erstellt für Maßstab



Der angegebene Maßstab ist in der Karte zu prüfen



Stadt



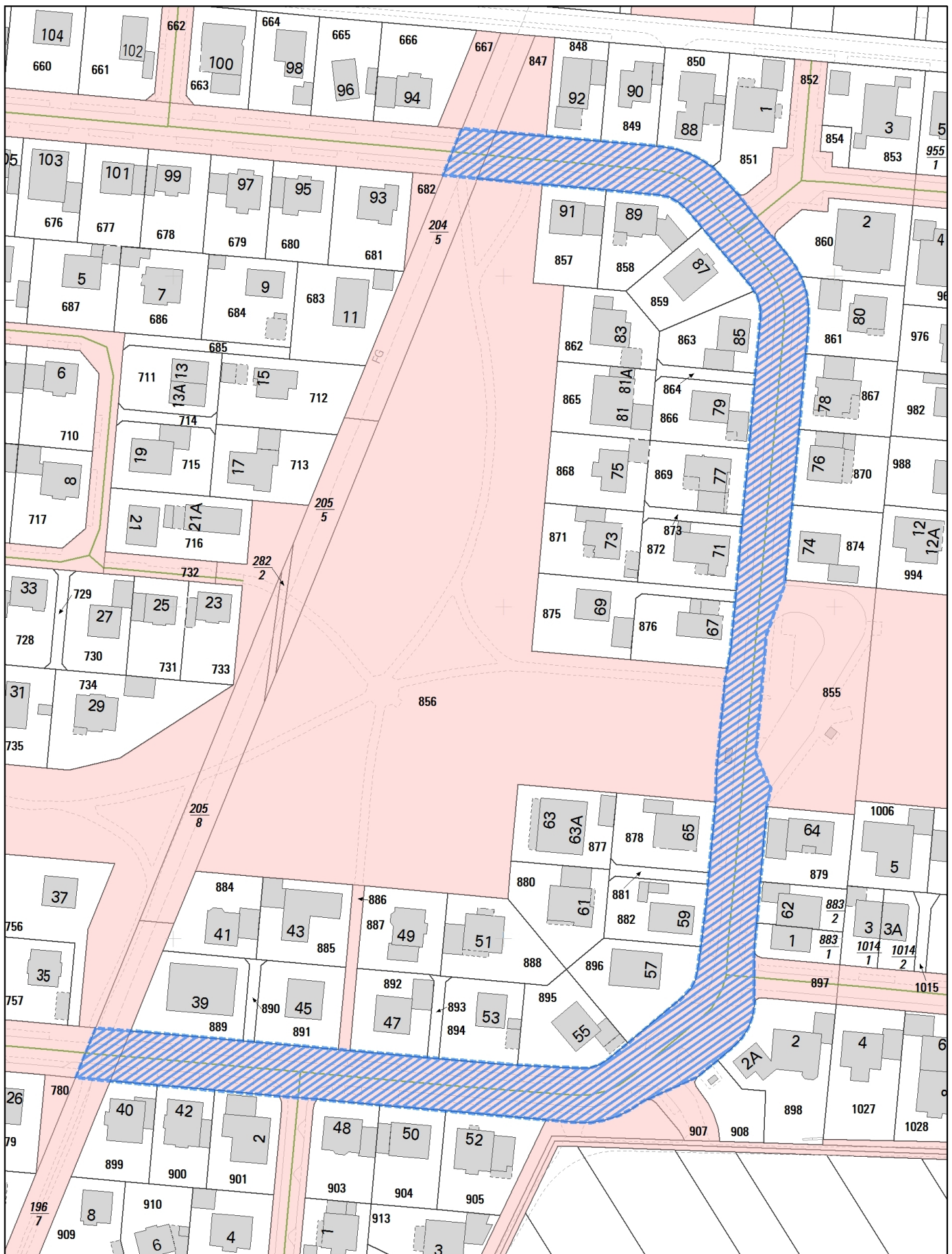
**Braunschweig**

Fachbereich Stadtplanung  
und Geoinformation,  
Abteilung Geoinformation





Stadt  **Braunschweig**  
Fachbereich Stadtplanung  
und Geoinformation,  
Abteilung Geoinformation



Nur für den  
Dienstgebrauch

## Ausgabe FRISBI

Angefertigt: 04.07.2023

Maßstab: 1:1 500

Erstellt für Maßstab



Der angegebene Maßstab ist in der Karte zu prüfen.



Stadt



**Braunschweig**

Fachbereich Stadtplanung  
und Geoinformation,  
Abteilung Geoinformation



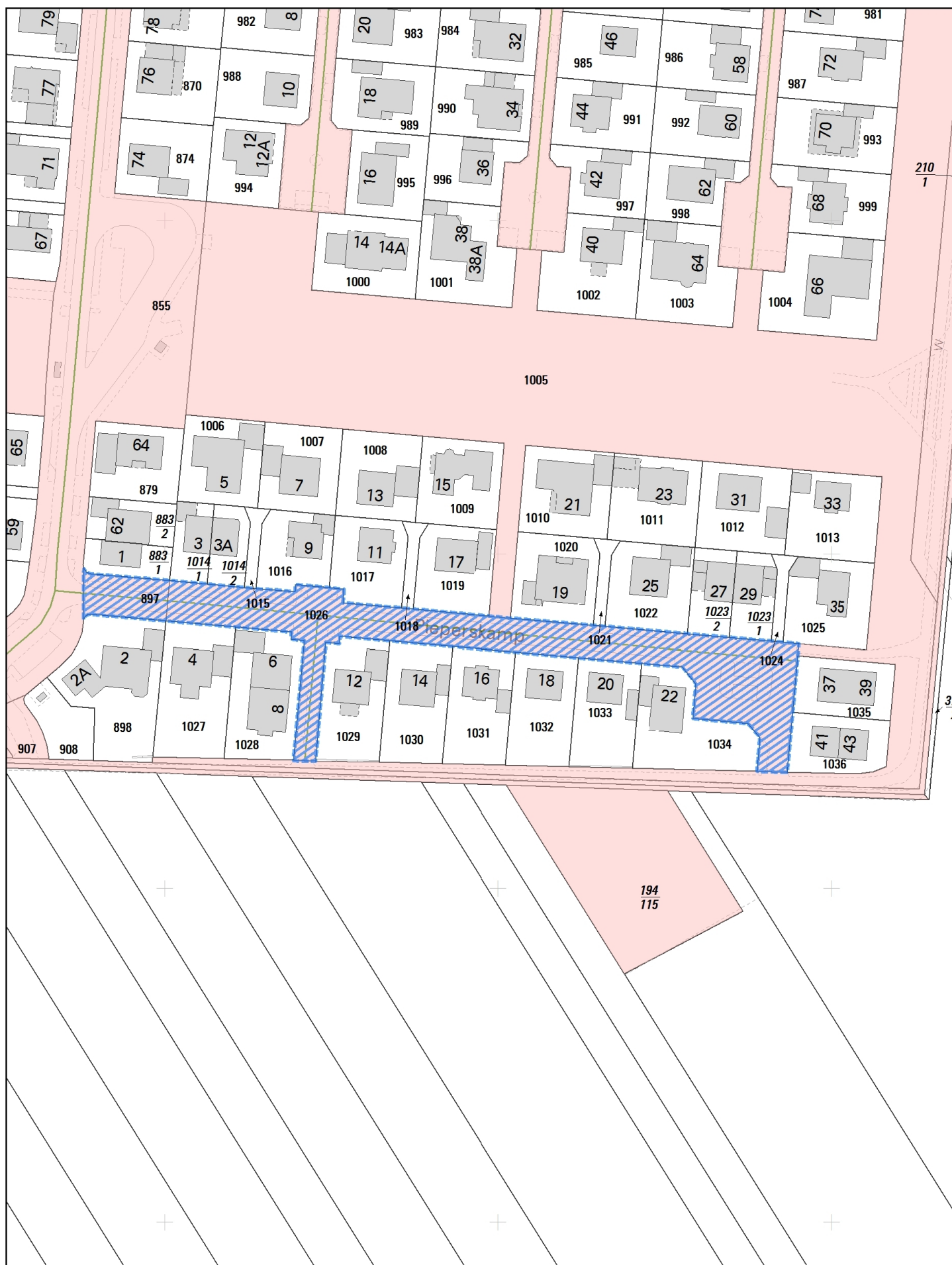


Der angegebene Maßstab ist in der Karte zu prüfen



Stadt  **Braunschweig**  
Fachbereich Stadtplanung  
und Geoinformation,  
Abteilung Geoinformation





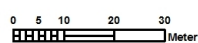
Nur für den  
Dienstgebrauch

## Ausgabe FRISBI

Angefertigt: 04.07.2023

Maßstab: 1:1 500

Erstellt für Maßstab



Der angegebene Maßstab ist in der Karte zu prüfen



Stadt



**Braunschweig**

Fachbereich Stadtplanung  
und Geoinformation,  
Abteilung Geoinformation

## Öffentliche Bekanntmachung

### Widmung gemäß § 6 des Niedersächsischen Straßengesetzes Teileinziehung gemäß § 8 des Niedersächsischen Straßengesetzes

Die in der Stadt Braunschweig nachfolgend genannten Straßen lfd. Nr. 1, 2, 3, 5, 6, 7, 8, 9, 10, 11, 12, 13, 14, 15, 16, 17, 19, 20, 21, 22, 23 und 24 werden mit sofortiger Wirkung zur Gemeindestraße mit den genannten Beschränkungen für den Benutzerkreis oder die Benutzungsart gewidmet.

Die in der Stadt Braunschweig nachfolgend genannten Straßen lfd. Nr. 4 und 18 werden mit sofortiger Wirkung zur Gemeindestraße mit den genannten Beschränkungen für den Benutzerkreis oder die Benutzungsart teileingezogen.

Trägerin der Straßenbaulast ist die Stadt Braunschweig.

Gegen diese Verfügung kann innerhalb eines Monats nach Bekanntgabe Klage beim Verwaltungsgericht Braunschweig, Wilhelmstraße 55, 38100 Braunschweig erhoben werden.

Lfd. Nr.	StBezR	Bezeichnung, Name der Straße	Anfangs- / Endpunkt	Länge / m	Straßengruppe	Teileinziehung	Beschränkungen	Bemerkung
1	112	Friedensallee	Friedensallee 16 / Friedensallee 19	95	Gemeindestraße	nein	Geh- und Radweg, Zufahrt zu den Grundstücken frei	Widmung nach Bestand
2	112	Efeuweg	Efeuweg 6 / Efeuweg Wendehammer	101	Gemeindestraße	nein		Widmung nach Verkehrsübergabe
3	120	Schwanbergerstraße	Langer Kamp / Gliesmaroder Straße	200	Gemeindestraße	nein		Widmung nach Verkehrsübergabe
4	130	Echternstraße	Echternstraße 63 / Güldenstraße 16	31	Gemeindestraße	ja	Gehweg, Zufahrt zu den Grundstücken frei	Nutzungsänderung
5	130	Langedammstraße	Langedammstraße 17 / Ackerhof	85	Gemeindestraße	nein	Fußgängerzone, Lieferverkehr frei	Nutzungsänderung
6	130	Rote Wiese	Wendehammer Seesener Straße 13 / südlich Seesener Straße 13 B	81	Gemeindestraße	nein	Geh- und Radweg, Zufahrt zu den Grundstücken frei, Lieferverkehr frei	Nutzungsänderung
7	211	Coselweg	Coselweg 9 / Garagenhof	27	Gemeindestraße	nein		Widmung nach Bestand
8	211	Else-Hoppe-Straße	Leipziger Straße / Else-Hoppe-Straße Wendehammer	155	Gemeindestraße	nein		Widmung nach Bestand
9	211	Verbindungsweg Else-Hoppe-Straße	Siekgraben / Leipziger Straße	124	Gemeindestraße	nein	Geh- und Radweg	Widmung nach Bestand
10	212	Margarete-Steiff-Straße	Rautheimer Straße / Margarete-Steiff-Straße Wendehammer	297	Gemeindestraße	nein		Widmung nach Verkehrsübergabe
11	212	Verbindungswege Roseliesstraße Möncheweg	Roseliesstraße 40 - 41 B, Roseliesstraße 48 - 50 A, Roseliesstraße 54 - 56 A	145	Gemeindestraße	nein	Geh- und Radweg	Widmung nach Verkehrsübergabe
12	212	Verbindungsweg Roseliesstraße Eulerstraße	Roseliesstraße 1 / Eulerstraße 28	170	Gemeindestraße	nein	Geh- und Radweg	Widmung nach Verkehrsübergabe
13	212	Roseliesstraße	Rautheimer Straße / Roseliesstraße Wendehammer	510	Gemeindestraße	nein		Widmung nach Verkehrsübergabe
14	212	Caroline-Herschel-Straße	Caroline-Herschel-Straße 16 / Caroline-Herschel-Straße 32	337	Gemeindestraße	nein		Widmung nach Verkehrsübergabe
15	221	Heinrich-Rodenstein-Weg	Herbert-Langner-Weg / Störweg	133	Gemeindestraße	nein	Gehweg	Widmung nach Verkehrsübergabe
16	221	Herbert-Langner-Weg	Rheinring / Isselstraße	245	Gemeindestraße	nein	Gehweg	Widmung nach Verkehrsübergabe
17	321	Lammer Busch	Lammer Busch 3 / Lammer Busch 5	51	Gemeindestraße	nein	Fußgängerzone, Radverkehr frei	Widmung nach Verkehrsübergabe

Lfd. Nr.	StBezR	Bezeichnung, Name der Straße	Anfangs- / Endpunkt	Länge / m	Straßengruppe	Teileinziehung	Beschränkungen	Bemerkung
18	321	Verbindungsweg Neudammstraße Ermlandstraße	Ermlandstraße 4 / Neudammstraße 9	93	Gemeindestraße	ja	Gehweg	Nutzungsänderung
19	321	Bickberg	Bickberg 20 / Bickberg 22	33	Gemeindestraße	nein	Geh- und Radweg	Widmung nach Verkehrsübergabe
20	321	Bickberg	Lammer Busch / Bickberg 30 und 31 Wendehammer	427	Gemeindestraße	nein		Widmung nach Verkehrsübergabe
21	321	Kuhtrift	Kuhtrift 1 und 2 / Kuhtrift 64 und 66 Wendehammer	670	Gemeindestraße	nein		Widmung nach Verkehrsübergabe
22	321	Lammer Busch	westlich Lammer Busch 91 / westlich Lammer Busch 40	534	Gemeindestraße	nein		Widmung nach Verkehrsübergabe
23	321	Neue Klosterwiese	Neue Klosterwiese 1 / Bickberg 21 und 23	261	Gemeindestraße	nein		Widmung nach Verkehrsübergabe
24	321	Pieperskamp	Lammer Busch / Pieperskamp 41	282	Gemeindestraße	nein		Widmung nach Verkehrsübergabe

Stadt Braunschweig, Baureferat