

*Betreff:***Sanierung Ringgleisabschnitt Nord - Hasenwinkel - Reiherstraße***Organisationseinheit:*

Dezernat VIII

68 Fachbereich Umwelt

*Datum:*

13.11.2024

*Adressat der Mitteilung:*Stadtbezirksrat im Stadtbezirk 330 Nordstadt-Schunteraue (zur  
Kenntnis)

Mitteilungen außerhalb von Sitzungen (zur Kenntnis)

**Sachverhalt:**Anlass:

Der Wegabschnitt des Ringgleisabschnittes Nord wurde 2017 realisiert. Im Rahmen des Wegebbaus wurden zum Schutz der bestehenden Gehölze (fünf Platanen)

Wurzelschutzbrücken installiert. Im Laufe der Zeit sind durch das Wachstum der Bäume und ihrer Wurzeln die Schutzgitter immer wieder punktuell angehoben worden, sodass Gefahrenpotentiale entstanden. Kleinere Anpassungsmaßnahmen brachten nur kurzfristige Besserung.

Planung:

Die vorhandenen Wurzelschutzbrücken sollen um ca. 10 cm angehoben werden, um den Gehölzen ausreichend Wachstumsraum zu geben und eine langfristige, gefahrlose Nutzung des Weges zu ermöglichen. Ergänzend werden auch die weiteren Wegabschnitte zwischen den Einzelgehölzen von einer klassischen bodengebundenen Bauweise in eine Bauweise aus Wurzelbrücken mit Pflasterbelag umgebaut, um eine durchgängige Höhenanpassung zu gewährleisten. Durch diese Bauweise kann zusätzlich ein besserer Übergang der aneinandergrenzenden Flächen Kleingartenverein Hasenwinkel – Ringgleis – Parkplatz BS Energy zueinander und eine Verbreiterung des Weges von 2,5 - 3 m auf 3 - 3,5 m erreicht werden.

Realisierung und Finanzierung:

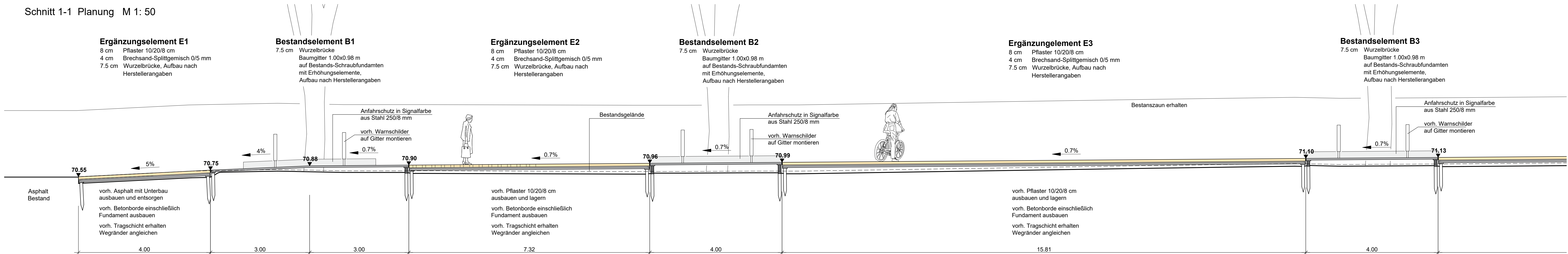
Die Maßnahme soll Anfang 2025 umgesetzt werden. Die aktuelle Kostenermittlung für die Maßnahme beläuft sich auf ca. 250.000 €. Entsprechende Mittel stehen im Teilhaushalt des Fachbereiches Umwelt/Referat Grün- und Freiraumplanung zur Verfügung.

Herlitschke

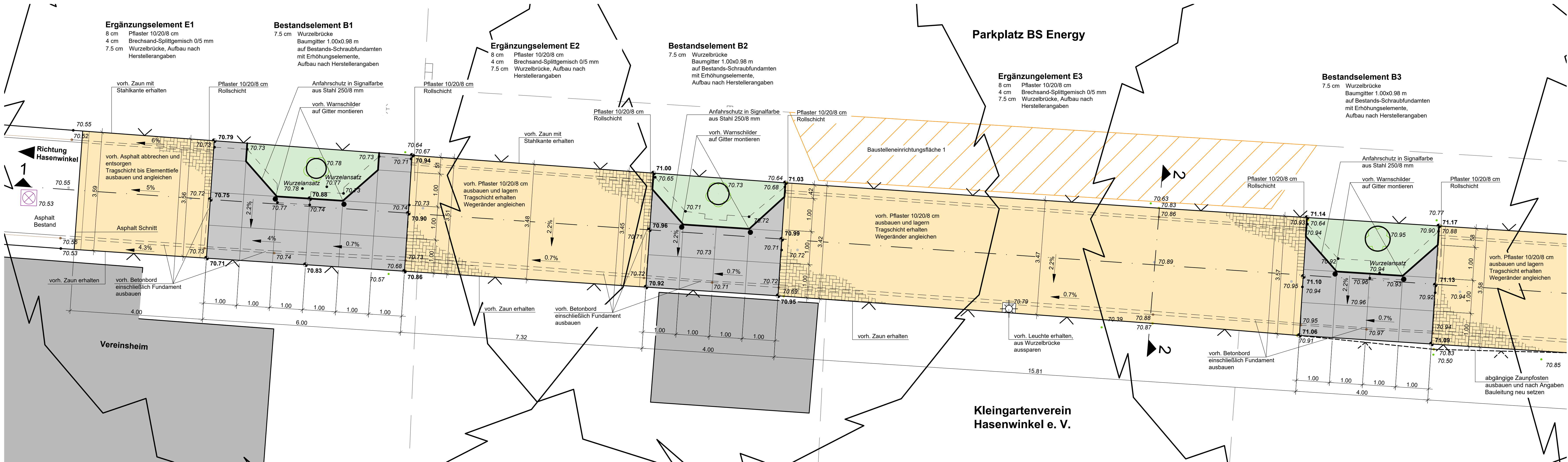
**Anlage/n:**

Lagepläne

Schnitt 1-1 Planung M 1: 50



Lageplan Planung M 1: 50



- 71.41 Planungshöhen
- 71.14 Bestandshöhen

|        |            |       |                |
|--------|------------|-------|----------------|
|        |            |       |                |
|        |            |       |                |
|        |            |       |                |
|        |            |       |                |
|        |            |       |                |
|        |            |       |                |
|        |            |       |                |
|        |            |       |                |
| 00     | 01.10.2024 |       | Planerstellung |
| Index: | Datum:     | Name: | Änderung:      |



|  |   |           |                |  |
|--|---|-----------|----------------|--|
| Projekt:   | Ringgleis Nord  |           |                |  |
| Plan:  | Hasenwinkel - Erneuerung Wurzelbrücken<br>Lageplan und Schnitt 1-1, westlicher Teil |           |                |  |
| <small>Kartengrundlagen: Stadt Braunschweig Abteilung Geoinformation<br/>Stadtgrundkarte 1) der Stadt Braunschweig, erstellt auf Grundlage der Liegenschaftskarte 2)<br/>© 2024 Stadt Braunschweig Abteilung Geoinformation. © 2024 Stadt Braunschweig</small> |   |           |                |  |
| Kostenstelle:  |   | Maßstab:  | 1 : 50         |  |
| PSP-Element:   |   | Plan-Nr.: | 5.1 - Index 00 |  |
| Bauleitung:  |   |           | gesehen:       |  |
| gezeichnet:  | 01.10.2024  |           |                |  |
| bearbeitet:  | September 2024  |           |                |  |



## Ergänzungselement E4

### Bestandselement B4

## Ergänzungselement E5

### Bestandselement B5

Anpassung Bestandsweg  
Pflaster 10/20/8 cm  
auf Tragschicht



#### Ergänzungselement E4


### Bestandselement B4

## Ergänzungselement E5

### Bestandselement B5


**71.41** Planungshöhen

- 71.14 Bestandshöhen

Stadt  **Braunschweig**

|          |                |
|----------|----------------|
| Projekt: | Ringgleis Nord |
|----------|----------------|

|       |  |
|-------|--|
| Plan: | Hasenwinkel - Erneuerung Wurzelbrücken<br>Lageplan und Schnitt 1-1, östlicher Teil |
|-------|--|

Kartengrundlagen: **Stadt Braunschweig** Abteilung Geoinformation  
Stadtgrundkarte <sup>1)</sup> der Stadt Braunschweig, erstellt auf Grundlage der Liegenschaftskarte <sup>2)</sup>  
<sup>1)</sup> © 2024 **Stadt Braunschweig** Abteilung Geoinformation <sup>2)</sup> © 2024 

Maßstab: 1 : 50

|                            |                          |
|----------------------------|--------------------------|
| Kostenstelle:              | Plan-Nr.: 5.2 - Index 00 |
| PSP-Element:               |                          |
| Bauleitung:                |                          |
| gezeichnet: 01.10.2024     |                          |
| bearbeitet: September 2024 | gesehen:                 |