

Betreff:

Widmung von Verkehrsflächen zu Gemeindestraßen

Organisationseinheit:
Dezernat III
0600 Baureferat

Datum:
14.02.2025

Beratungsfolge	Sitzungstermin	Status
Stadtbezirksrat im Stadtbezirk 322 Nördliche Schunter-/Okeraue (Anhörung)	04.03.2025	Ö
Stadtbezirksrat im Stadtbezirk 112 Wabe-Schunter-Beberbach (Anhörung)	05.03.2025	Ö
Stadtbezirksrat im Stadtbezirk 221 Weststadt (Anhörung)	05.03.2025	Ö
Stadtbezirksrat im Stadtbezirk 211 Braunschweig-Süd (Anhörung)	06.03.2025	Ö
Stadtbezirksrat im Stadtbezirk 330 Nordstadt-Schunteraue (Anhörung)	06.03.2025	Ö
Ausschuss für Mobilität, Tiefbau und Auftragsvergaben (Entscheidung)	18.03.2025	Ö

Beschluss:

Die Widmungen der in der Anlage 1 bezeichneten Straßen sind zu verfügen und öffentlich bekannt zu machen.

Sachverhalt:

Die Beschlusskompetenz des Ausschusses für Mobilität, Tiefbau und Auftragsvergabe ergibt sich aus § 76 Abs. 3 S. 1 NKomVG i. V. m. § 6 Nr. 2 c der Hauptsatzung.

Nach § 6 Abs. 1 Niedersächsisches Straßengesetz (NStrG) vom 24.09.1980 in der zurzeit gültigen Fassung in Verbindung mit den hierzu erlassenen Richtlinien vom 15.01.1992 hat der Träger der Straßenbaulast die Widmung von Straßen zu verfügen. In der Widmungsverfügung ist anzugeben, zu welcher Straßengruppe eine Verkehrsfläche gehört und auf welche Benutzungsart oder Benutzerkreise sie beschränkt werden soll.

Die in der Anlage 1 aufgeführten Straßen sind entweder erstmalig hergestellt worden und werden für den öffentlichen Verkehr gewidmet oder die Widmung wird entsprechend der verkehrlichen Bedeutung angepasst. Trägerin der Straßenbaulast ist die Stadt Braunschweig.

In der Anlage 2 sind die zur Widmung beabsichtigten Flächen mit farbiger Linie kenntlich gemacht.

Der Text für die Veröffentlichung durch zweiwöchigen Aushang am Rathaus (Hauptportal, Platz der Deutschen Einheit 1) ist als Anlage 3 beigelegt. Ein Hinweis auf die Tatsache, den Ort und die Dauer dieses Aushanges wird in der Braunschweiger Zeitung erfolgen.

Leuer

Anlage/n:

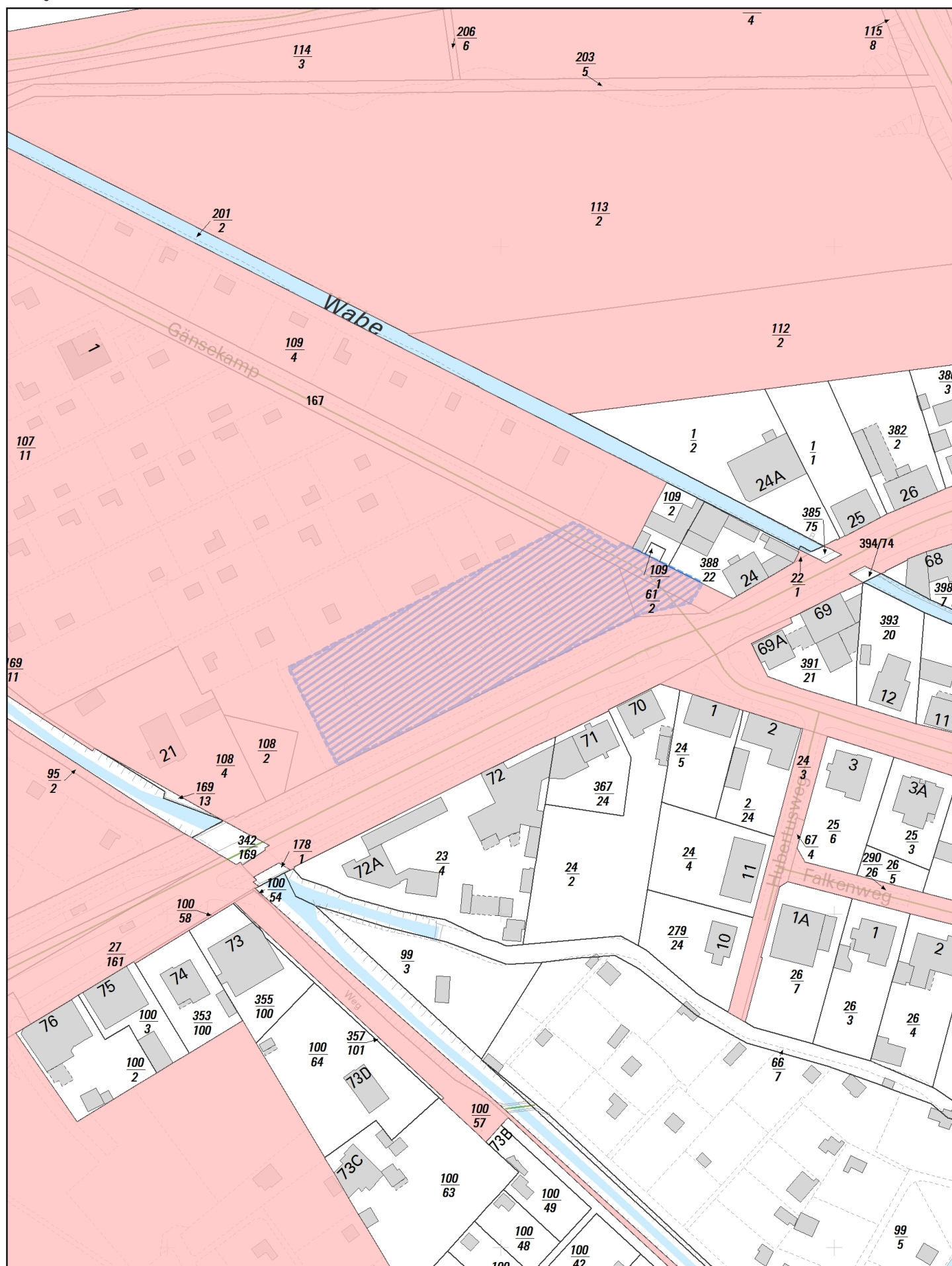
Anlage 1: Bezeichnete Straßen

Anlage 2: Stadtkartenausschnitte

Anlage 3: Öffentliche Bekanntmachung

Die in der Stadt Braunschweig nachfolgend genannten Straßen lfd. Nr. 1, 2, 3, 4, 5, 6, 7, 8, 9, 10, 11, 12, 13, 14, 15, 16, 17 werden mit sofortiger Wirkung zur Gemeindestraße mit den genannten Beschränkungen für den Benutzerkreis oder die Benutzungsart gewidmet.

Lfd. Nr.	StBezR	Bezeichnung, Name der Straße	Anfangs- / Endpunkt	Länge / m	Straßengruppe	Teileinziehung	Beschränkungen	Bemerkung
1	112	Parkplatz Gänsekamp	Ebertallee 24 / gegenüber Ebertallee 72 A	122	Gemeindestraße	nein	-	Widmung nach Bestand
2	211	Bauerlegden	Schiefer Berg / Wendehammer	121	Gemeindestraße	nein	-	Widmung nach Verkehrsübergabe
3	211	Bauerlegden	Bauerlegden 14 / Hillenwiese	79	Gemeindestraße	nein	Geh- und Radweg	Widmung nach Verkehrsübergabe
4	211	Kleine Wüstemark	Schiefer Berg / Schwedendamm	94	Gemeindestraße	nein	-	Widmung nach Verkehrsübergabe
5	211	Schiefer Berg	Leiferdestraße K 50 / Schiefer Berg 41	716	Gemeindestraße	nein	-	Widmung nach Verkehrsübergabe
6	211	Schwedendamm	Schwedendamm 32 / Schwedendamm 1	292	Gemeindestraße	nein	-	Widmung nach Verkehrsübergabe
7	211	Schwedendamm	Schwedendamm 16 / Beginn Freizeitweg	14	Gemeindestraße	nein	Geh- und Radweg, Zufahrt zum Grundstück Schwedendamm 14 frei	Widmung nach Verkehrsübergabe
8	211	Weg südl. HEH zwischen Leipziger Straße und A 36	Leipziger Straße / Weg entlang A 36	385	Gemeindestraße	nein	Geh- und Radweg	Widmung nach Bestand
9	221	Rhumeweg	Werrastraße / Wendehammer Hausnr. 9,20	97	Gemeindestraße	nein	-	Widmung nach Bestand
10	221	Werrastraße	Weserstraße / Werrastraße 27	190	Gemeindestraße	nein	-	Widmung nach Bestand
11	221	Heinrich-Rodenstein-Weg	Herbert-Langner-Weg / Störweg	133	Gemeindestraße	nein	Geh- und Radweg	Widmungskorrektur
12	221	Herbert-Langner-Weg	Rheinring / Isselstraße	245	Gemeindestraße	nein	Geh- und Radweg	Widmungskorrektur
13	221	Herbert-Langner-Weg	Isselstraße / Wiedweg Nr. 6A	14	Gemeindestraße	nein	Geh- und Radweg	Widmung nach Verkehrsübergabe
14	221	Isselstraße	Rheinring / Wendehammer	236	Gemeindestraße	nein	-	Widmung nach Verkehrsübergabe
15	322	Kanalsiedlung	Kanalsiedlung 3 / Kanalsiedlung 7	107	Gemeindestraße	nein	-	Widmung nach Bestand
16	322	Verbindungsweg Zu den Sundern und Rathsholz	Zu den Sundern / Rathsholz	80	Gemeindestraße	nein	Geh - und Radweg	Widmung nach Bestand
17	330	Bleibtreuweg	Lichtwerkallee / Nordanger	160	Gemeindestraße	nein	-	Widmung nach Verkehrsübergabe



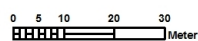
Nur für den
Dienstgebrauch

Ausgabe FRISBI

Angefertigt: 06.09.2024

Maßstab: 1:1 500

Erstellt für Maßstab



Der angegebene Maßstab ist in der Karte zu prüfen

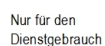


Stadt

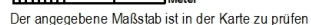


Braunschweig

Fachbereich Stadtplanung
und Geoinformation,
Abteilung Geoinformation



Erstellt für Maßstab



Fachbereich Stadtplanung
und Geoinformation,
Abteilung Geoinformation



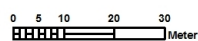
Nur für den
Dienstgebrauch

Ausgabe FRISBI

Angefertigt: 27.11.2024

Maßstab: 1:1 500

Erstellt für Maßstab



Der angegebene Maßstab ist in der Karte zu prüfen



Stadt



Braunschweig

Fachbereich Stadtplanung
und Geoinformation,
Abteilung Geoinformation



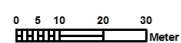
Nur für den
Dienstgebrauch

Ausgabe FRISBI

Angefertigt: 27.11.2024

Maßstab: 1:1 750

Erstellt für Maßstab



Der angegebene Maßstab ist in der Karte zu prüfen



Stadt



Braunschweig

Fachbereich Stadtplanung
und Geoinformation,
Abteilung Geoinformation



Nur für den
Dienstgebrauch

Ausgabe FRISBI

Angefertigt: 27.11.2024

Maßstab: 1:1 500

Erstellt für Maßstab



Der angegebene Maßstab ist in der Karte zu prüfen



Stadt



Braunschweig

Fachbereich Stadtplanung
und Geoinformation,
Abteilung Geoinformation



Nur für den
Dienstgebrauch

Ausgabe FRISBI

Angefertigt: 28.11.2024

Maßstab: 1:1 500

Erstellt für Maßstab



Der angegebene Maßstab ist in der Karte zu prüfen

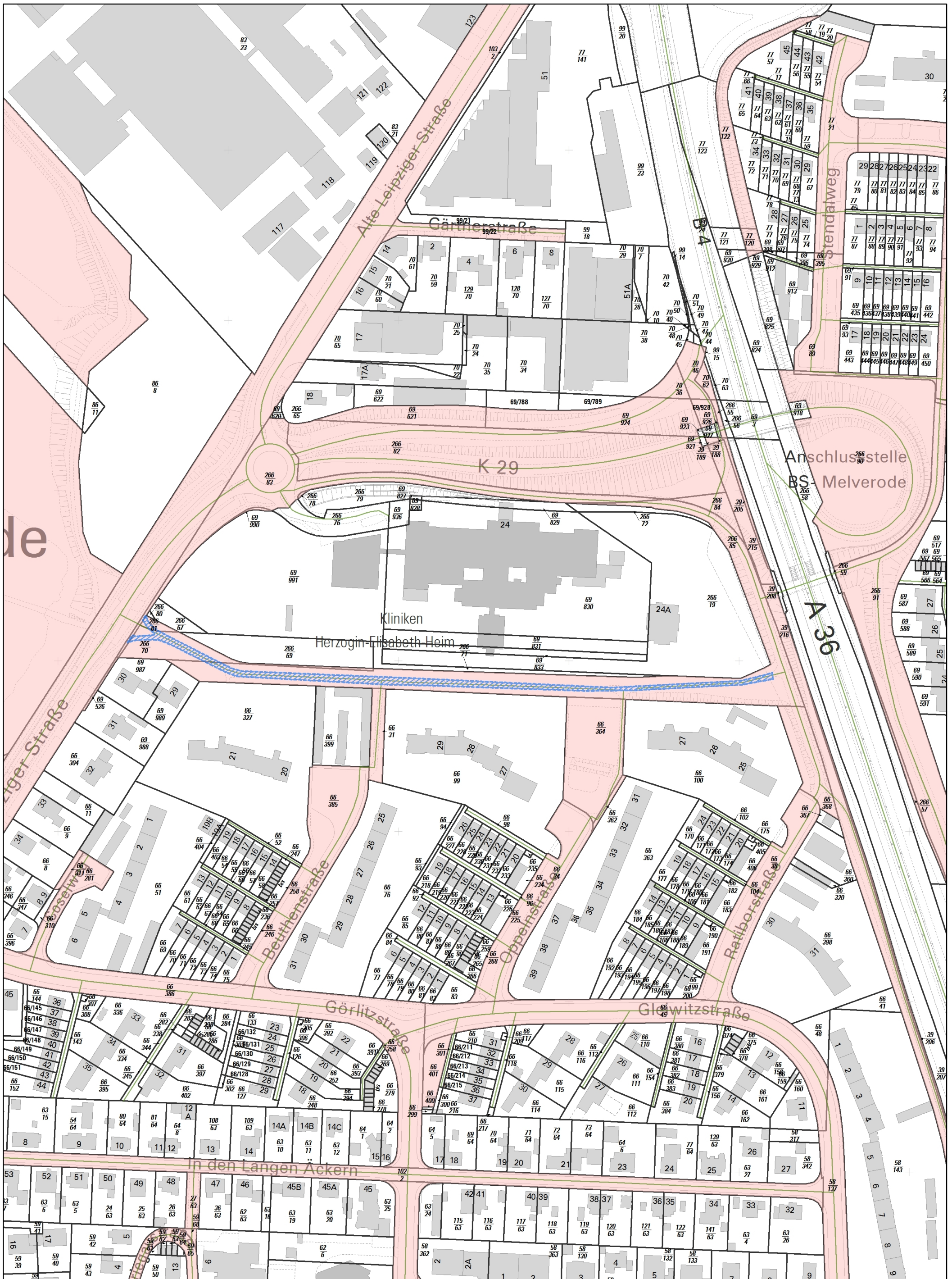


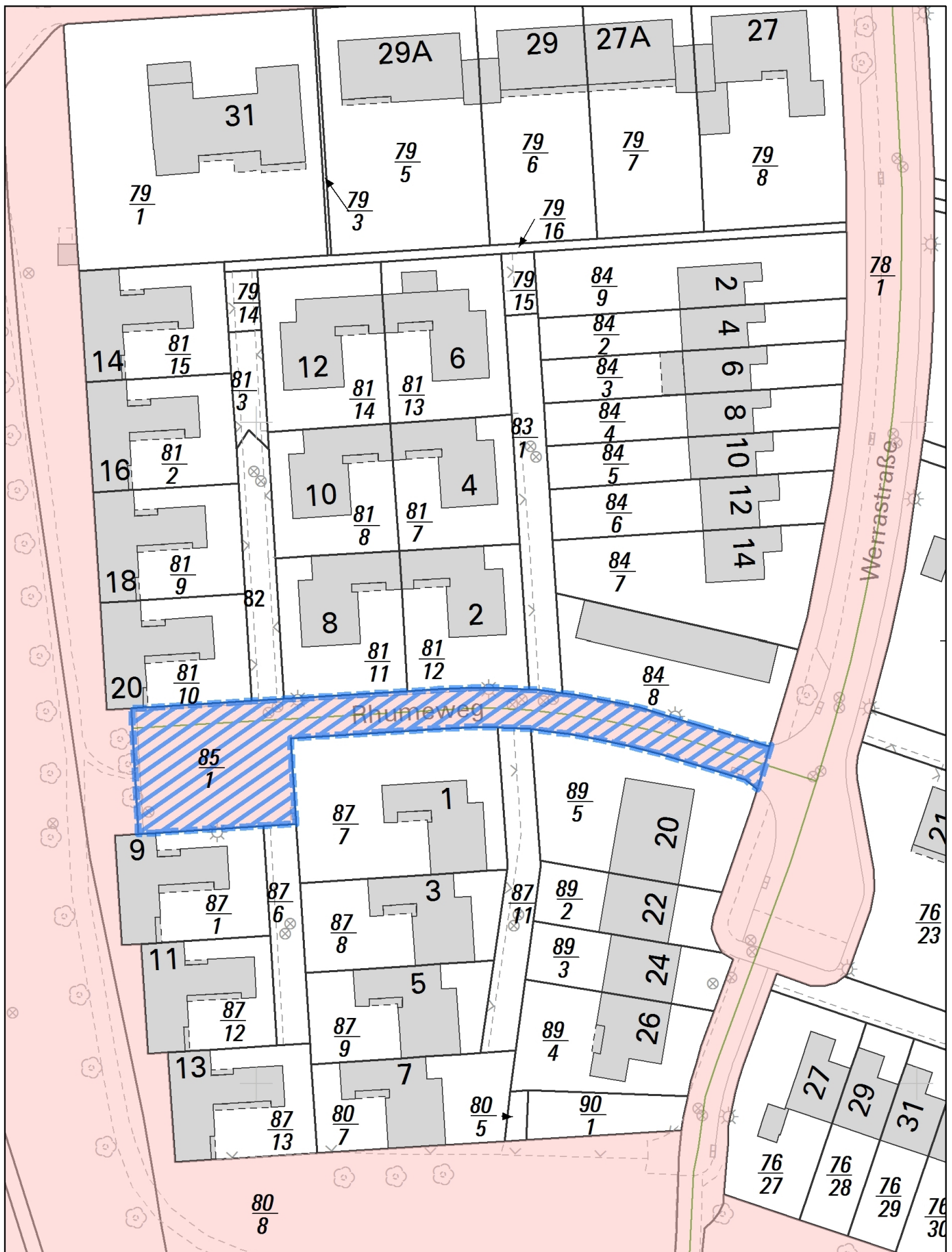
Stadt



Braunschweig

Fachbereich Stadtplanung
und Geoinformation,
Abteilung Geoinformation





Nur für den
Dienstgebrauch

Ausgabe FRISBI

Angefertigt: 14.01.2025

Maßstab: 1:750

Erstellt für Maßstab

0 3,75 7,5 15 22,5
Meter

Der angegebene Maßstab ist in der Karte zu prüfen

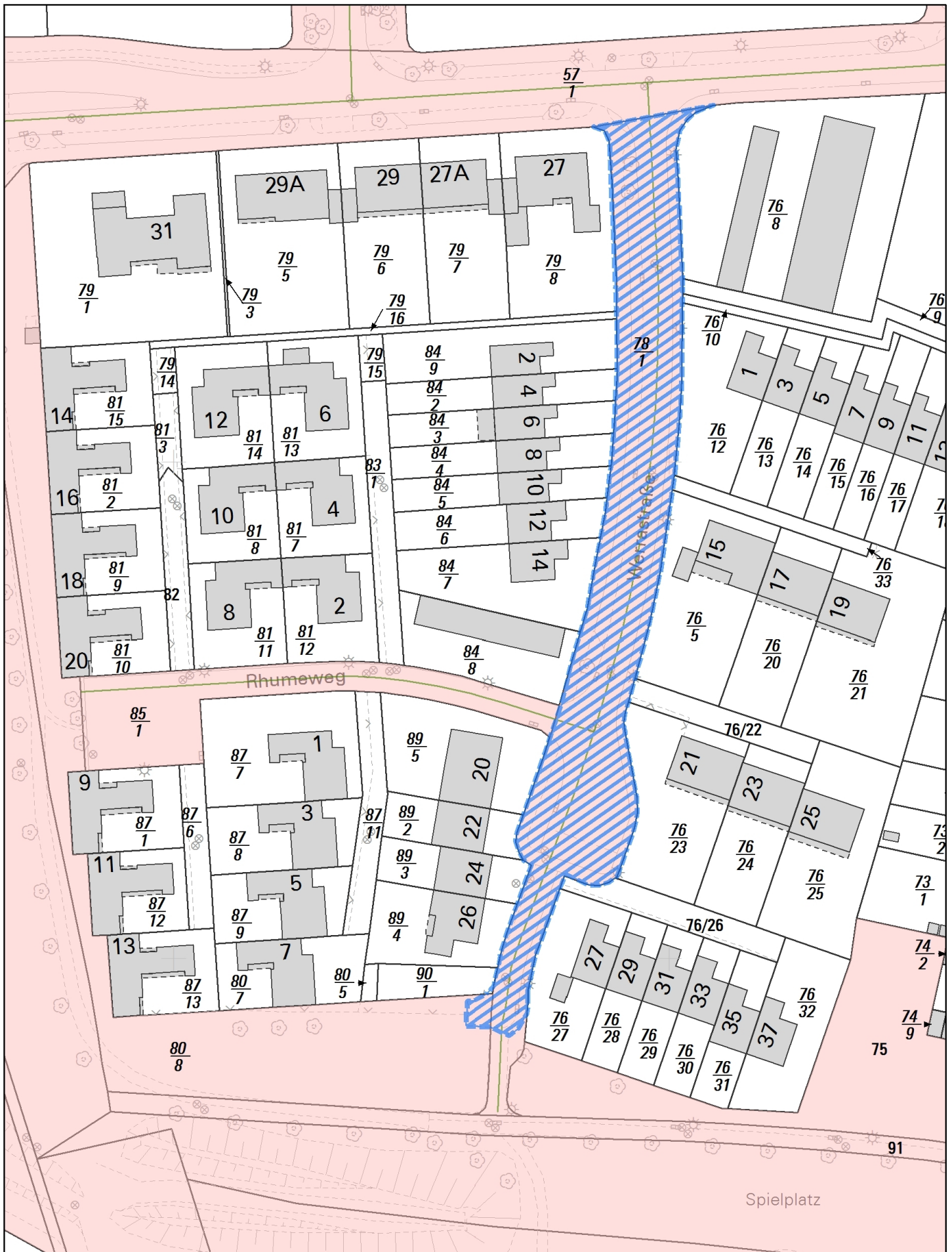


Stadt



Braunschweig

Fachbereich Stadtplanung
und Geoinformation,
Abteilung Geoinformation



Nur für den
Dienstgebrauch

Ausgabe FRISBI

Angefertigt: 23.01.2025

Maßstab: 1:1 000

Erstellt für Maßstab

0 5 10 20 30
Meter

Der angegebene Maßstab ist in der Karte zu prüfen

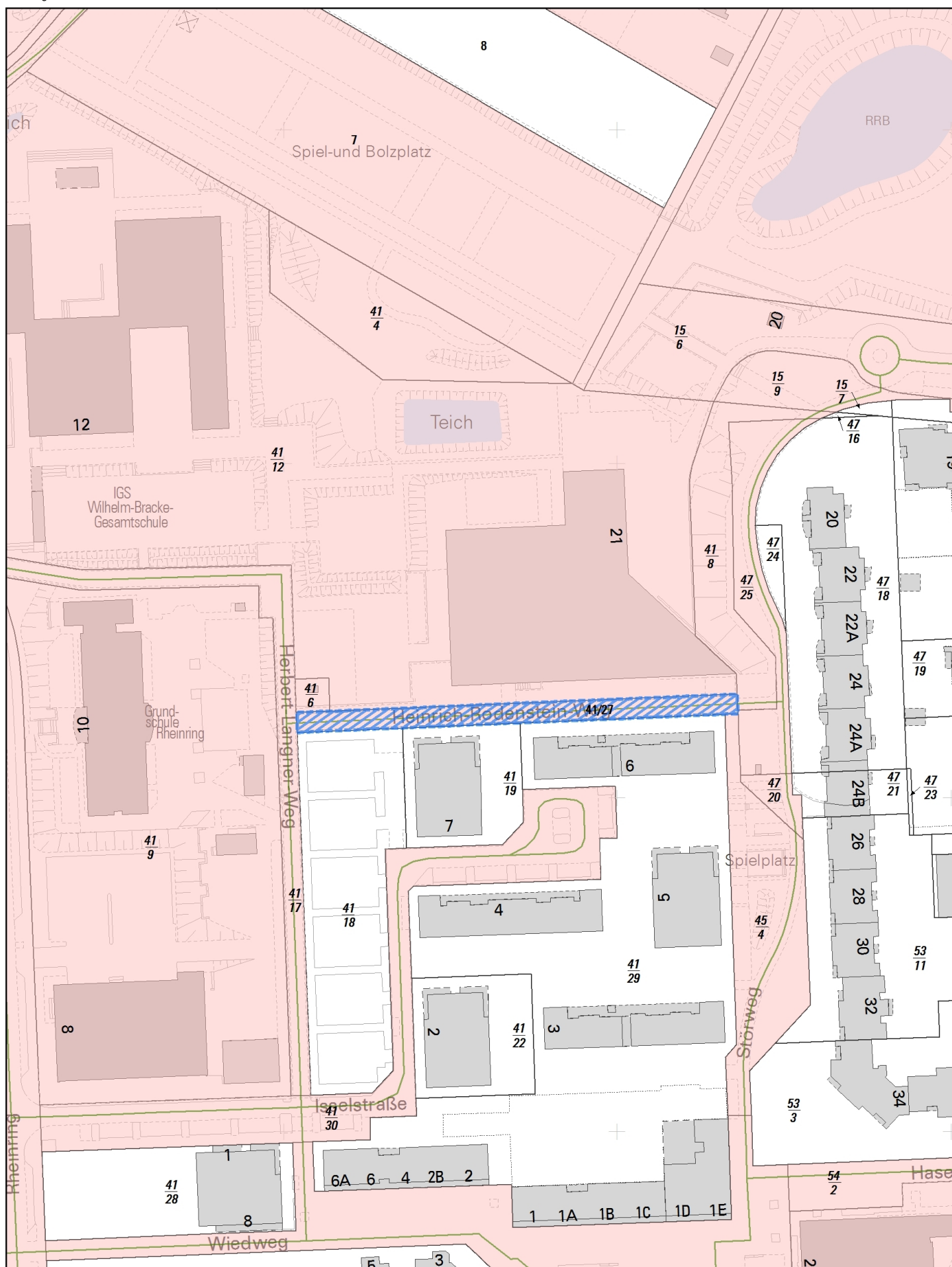


Stadt



Braunschweig

Fachbereich Stadtplanung
und Geoinformation,
Abteilung Geoinformation



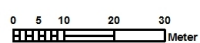
Nur für den
Dienstgebrauch

Ausgabe FRISBI

Angefertigt: 08.05.2024

Maßstab: 1:1 500

Erstellt für Maßstab



Der angegebene Maßstab ist in der Karte zu prüfen

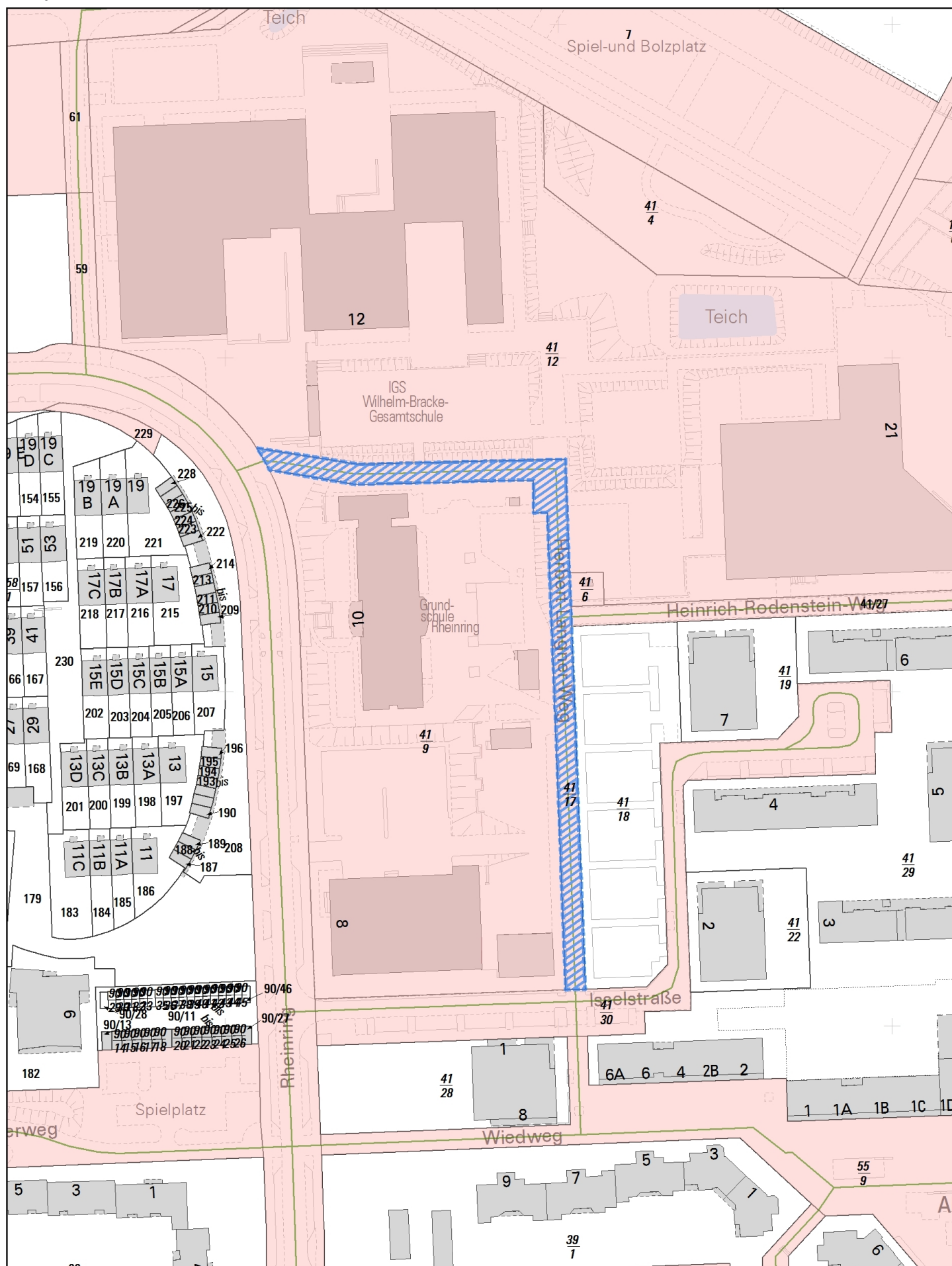


Stadt



Braunschweig

Fachbereich Stadtplanung
und Geoinformation,
Abteilung Geoinformation



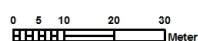
Nur für den
Dienstgebrauch

Ausgabe FRISBI

Angefertigt: 08.05.2024

Maßstab: 1:1 500

Erstellt für Maßstab



Der angegebene Maßstab ist in der Karte zu prüfen



Stadt



Braunschweig

Fachbereich Stadtplanung
und Geoinformation,
Abteilung Geoinformation



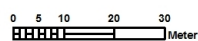
Nur für den
Dienstgebrauch

Ausgabe FRISBI

Angefertigt: 13.01.2025

Maßstab: 1:1 500

Erstellt für Maßstab



Der angegebene Maßstab ist in der Karte zu prüfen.

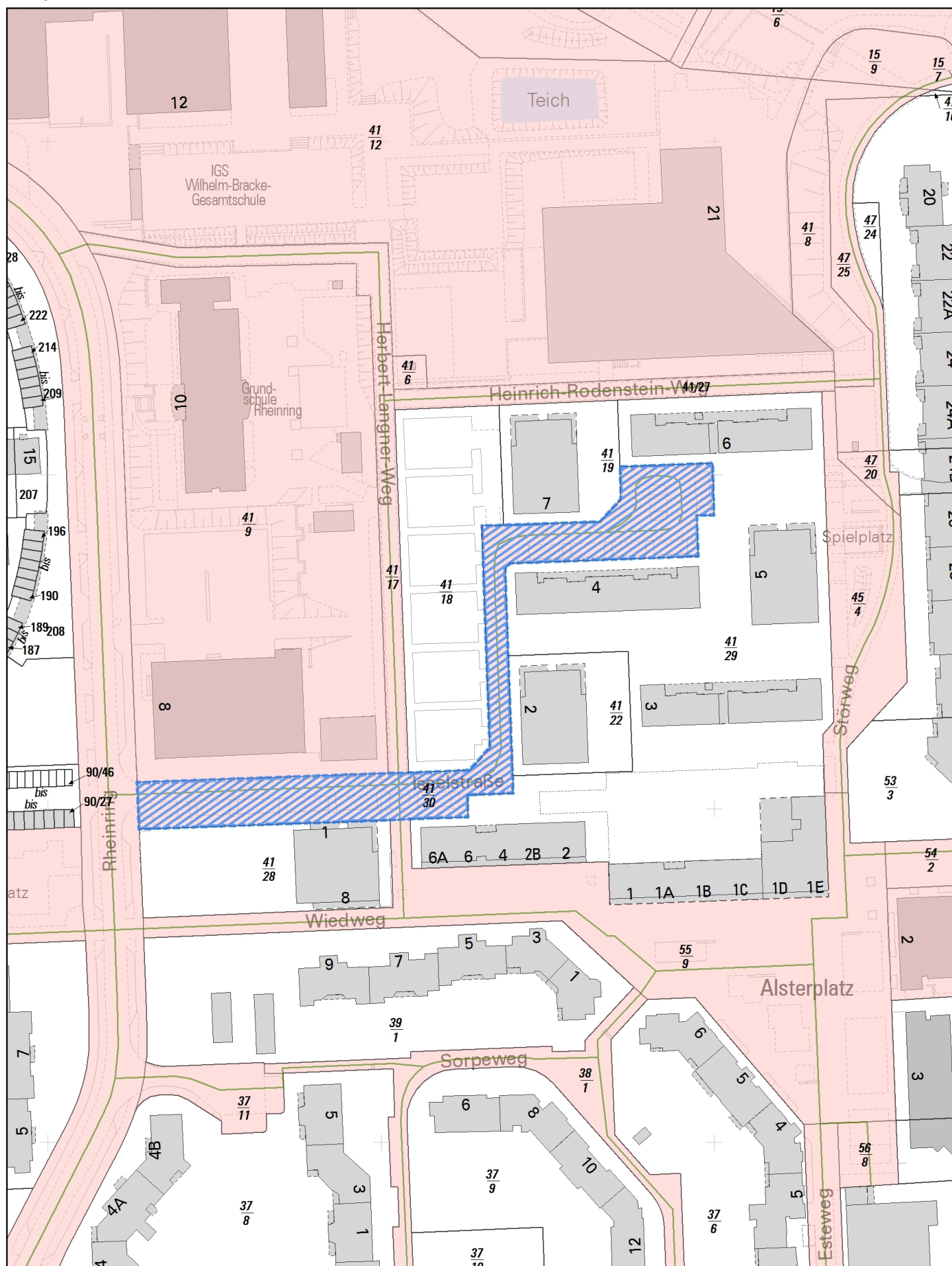


Stadt



Braunschweig

Fachbereich Stadtplanung
und Geoinformation,
Abteilung Geoinformation



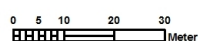
Nur für den
Dienstgebrauch

Ausgabe FRISBI

Angefertigt: 12.12.2024

Maßstab: 1:1 500

Erstellt für Maßstab



Der angegebene Maßstab ist in der Karte zu prüfen.

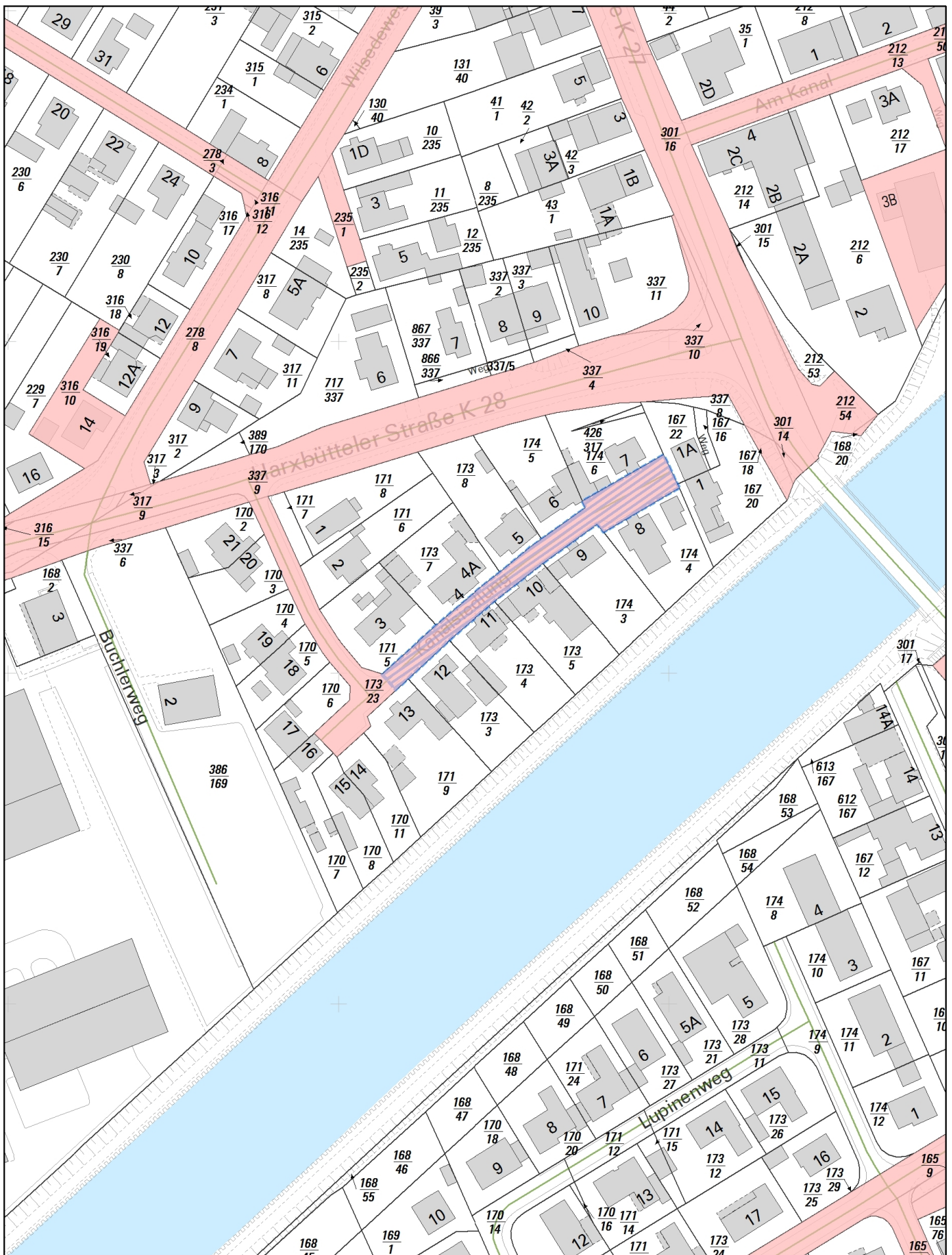


Stadt



Braunschweig

Fachbereich Stadtplanung
und Geoinformation,
Abteilung Geoinformation



Nur für den
Dienstgebrauch

Ausgabe FRISBI

Angefertigt: 25.06.2024

Maßstab: 1:1 500

Erstellt für Maßstab



Der angegebene Maßstab ist in der Karte zu prüfen

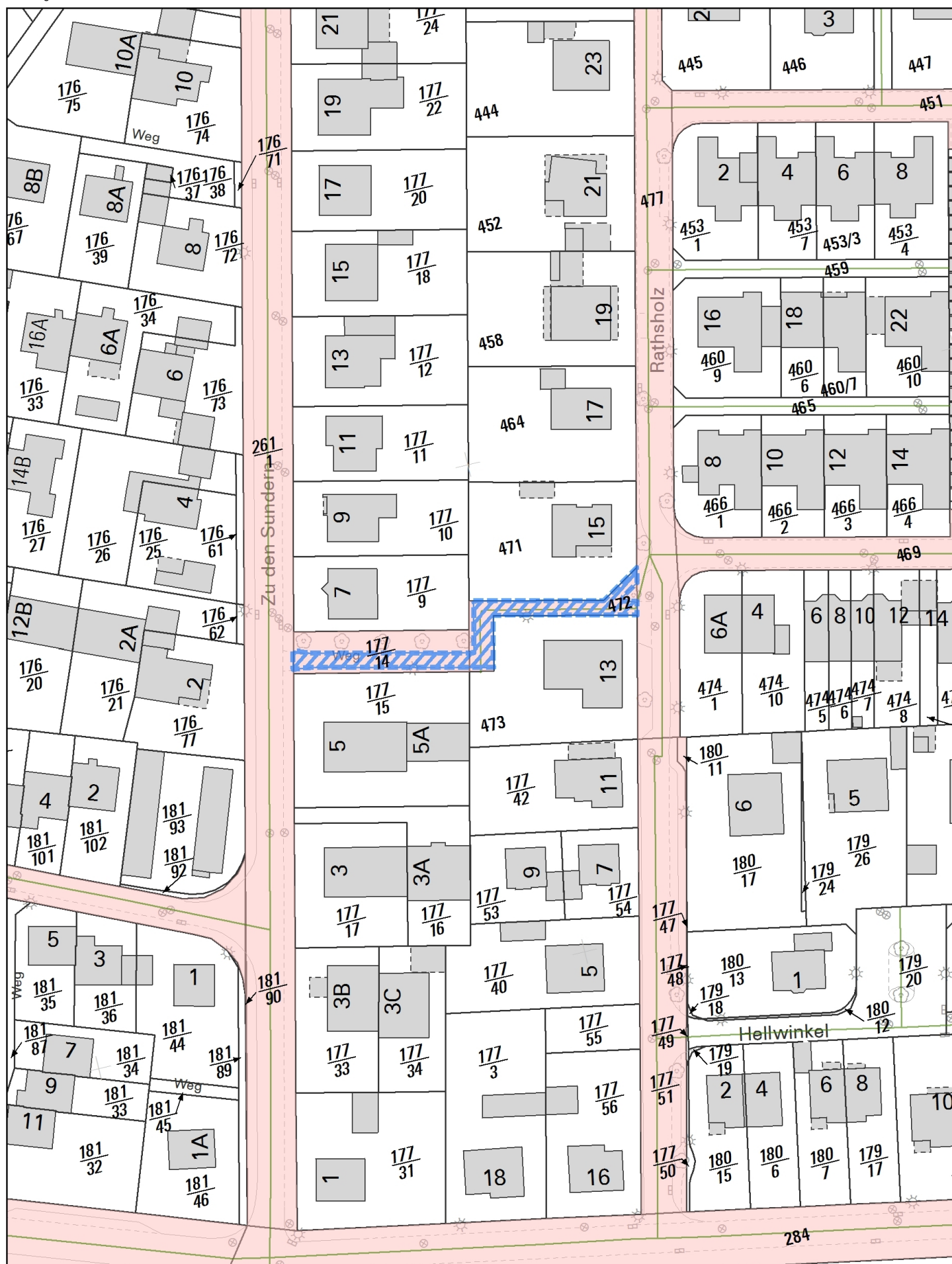


Stadt



Braunschweig

Fachbereich Stadtplanung
und Geoinformation,
Abteilung Geoinformation



Nur für den
Dienstgebrauch

Ausgabe FRISBI

Angefertigt: 23.01.2025

Maßstab: 1:1 000

Erstellt für Maßstab



Der angegebene Maßstab ist in der Karte zu prüfen

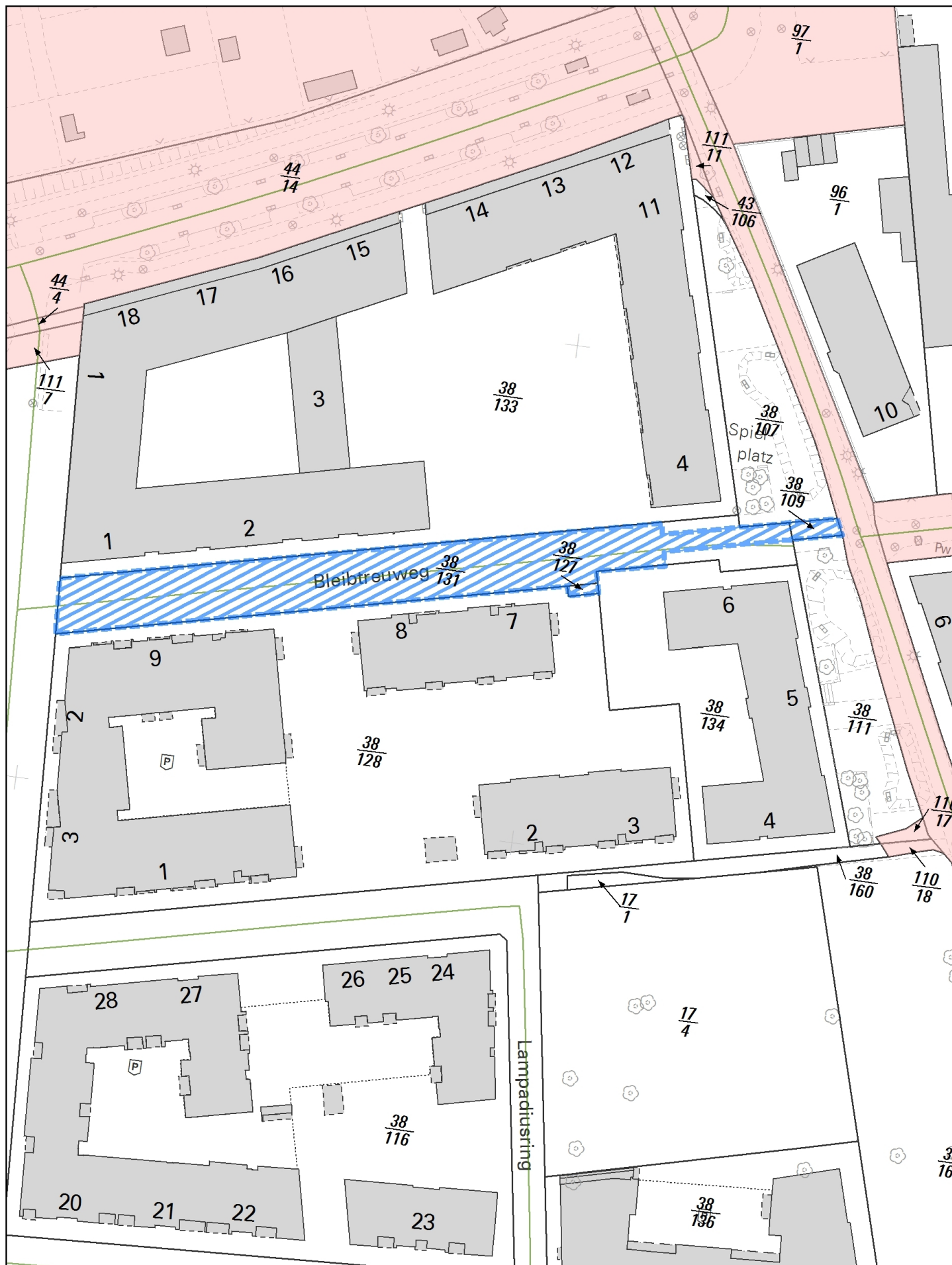


Stadt



Braunschweig

Fachbereich Stadtplanung
und Geoinformation,
Abteilung Geoinformation



Nur für den
Dienstgebrauch

Ausgabe FRISBI

Angefertigt: 23.01.2025

Maßstab: 1:1 000

Erstellt für Maßstab

0 5 10 20 30 Meter

Der angegebene Maßstab ist in der Karte zu prüfen



Stadt



Braunschweig

Fachbereich Stadtplanung
und Geoinformation,
Abteilung Geoinformation

Öffentliche Bekanntmachung

Widmung gemäß § 6 des Niedersächsischen Straßengesetzes
Teileinziehung gemäß § 8 des Niedersächsischen Straßengesetzes

Die in der Stadt Braunschweig nachfolgend genannten Straßen lfd. Nr. 1, 2, 3, 4, 5, 6, 7, 8, 9, 10, 11, 12, 13, 14, 15, 16, 17 werden mit sofortiger Wirkung zur Gemeindestraße mit den genannten Beschränkungen für den Benutzerkreis oder die Benutzungsart gewidmet.

Trägerin der Straßenbaulast ist die Stadt Braunschweig.

Gegen diese Verfügung kann innerhalb eines Monats nach Bekanntgabe Klage beim Verwaltungsgericht Braunschweig, Wilhelmstraße 55, 38100 Braunschweig erhoben werden.

Lfd. Nr.	StBezR	Bezeichnung, Name der Straße	Anfangs- / Endpunkt	Länge / m	Straßengruppe	Teileinziehung	Beschränkungen
1	112	Parkplatz Gänsekamp	Ebertallee 24 / gegenüber Ebertallee 72 A	122	Gemeindestraße	nein	-
2	211	Bauerlegden	Schiefer Berg / Wendehammer	121	Gemeindestraße	nein	-
3	211	Bauerlegden	Bauerlegden 14 / Hillenwiese	79	Gemeindestraße	nein	Geh- und Radweg
4	211	Kleine Wüstemark	Schiefer Berg / Schwedendamm	94	Gemeindestraße	nein	-
5	211	Schiefer Berg	Leiferdestraße K 50 / Schiefer Berg 41	716	Gemeindestraße	nein	-
6	211	Schwedendamm	Schwedendamm 32 / Schwedendamm 1	292	Gemeindestraße	nein	-
7	211	Schwedendamm	Schwedendamm 16 / Beginn Freizeitweg	14	Gemeindestraße	nein	Geh- und Radweg, Zufahrt zum Grundstück Schwedendamm 14 frei
8	211	Weg südl. HEH zwischen Leipziger Straße und A 36	Leipziger Straße / Weg entlang A 36	385	Gemeindestraße	nein	Geh- und Radweg
9	221	Rhumeweg	Werrastraße / Wendehammer Hausnr. 9,20	97	Gemeindestraße	nein	-
10	221	Werrastraße	Weserstraße / Werrastraße 27	190	Gemeindestraße	nein	-
11	221	Heinrich-Rodenstein-Weg	Herbert-Langner-Weg / Störweg	133	Gemeindestraße	nein	Geh- und Radweg
12	221	Herbert-Langner-Weg	Rheinring / Isselstraße	245	Gemeindestraße	nein	Geh- und Radweg
13	221	Herbert-Langner-Weg	Isselstraße / Wiedweg Nr. 6A	14	Gemeindestraße	nein	Geh- und Radweg
14	221	Isselstraße	Rheinring / Wendehammer	236	Gemeindestraße	nein	-
15	322	Kanalsiedlung	Kanalsiedlung 3 / Kanalsiedlung 7	107	Gemeindestraße	nein	-
16	322	Verbindungsweg Zu den Sundern und Rathsholz	Zu den Sundern / Rathsholz	80	Gemeindestraße	nein	Geh- und Radweg
17	330	Bleibtreuweg	Lichtwerkallee / Nordanger	160	Gemeindestraße	nein	-

Anlage 3

Stadt Braunschweig, Baureferat