

*Betreff:***Baumpflanzungen***Organisationseinheit:*

Dezernat VIII

67 Fachbereich Stadtgrün

Datum:

21.02.2025

*Adressat der Mitteilung:*Stadtbezirksrat im Stadtbezirk 322 Nördliche Schunter-/Okeraue (zur
Kenntnis)

Mitteilungen außerhalb von Sitzungen (zur Kenntnis)

Sachverhalt:

Die Verwaltung kann Folgendes mitteilen:

An dem vorgeschlagenen Standort am Heideblick 14 können in den nächsten Jahren keine Bäume gepflanzt werden, da die vormalige Freifläche für die nächsten Jahre als Standort für die Ausweichcontainer im Rahmen der Schulerweiterung Lessinggymnasium und Grundschule Wenden dient.

Den vorgeschlagenen Standort Ernst-Böhme-Straße /Ecke Rheinaustraße hält die Verwaltung für ungeeignet, da dort Bäume in Konkurrenz mit dem vorhandenen Sandmagerrasen stehen würden.

Die Nachpflanzung der in Rede stehenden Weihnachtstanne am Milo-von-Bismarck-Platz erfolgt im Frühjahr 2025, nachdem die ursprünglich gepflanzte Nordmantanne bedauerlicherweise nicht angewachsen ist. Der neue Baum wurde bereits geliefert und wird - sobald die Witterungsverhältnisse es zulassen - gepflanzt.

Die Verwaltung hat Standorte für Baumpflanzungen im Stadtbezirk 322 geprüft und schlägt folgende vor (siehe Anlage):

- am Lessinggymnasium
- in der Nähe des Spielplatzes Lavendelweg
- an der Bushaltestelle Gifhorner Straße Ecke An der Autobahn

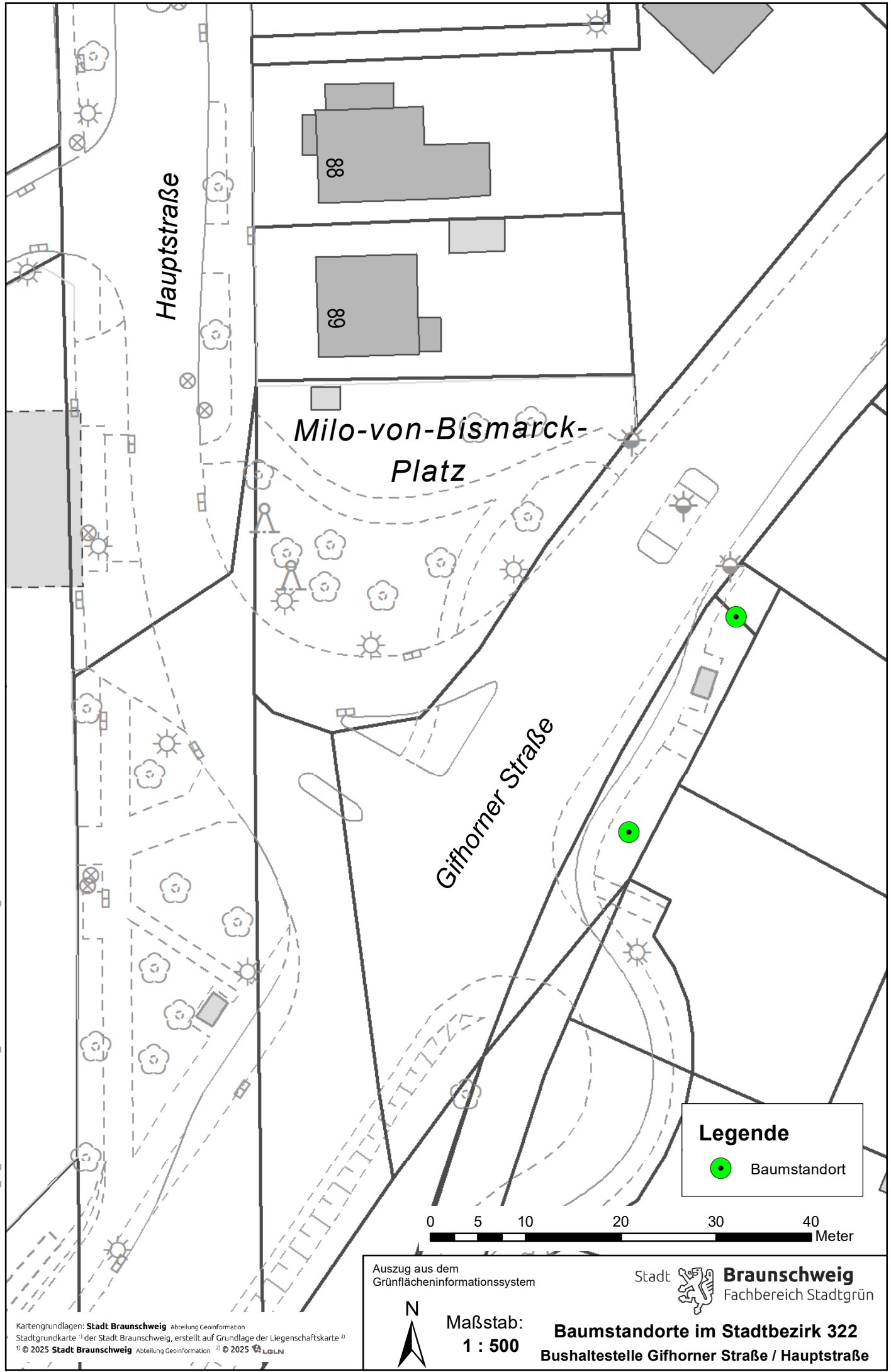
Durch die vom Stadtbezirksrat zur Verfügung gestellten Haushaltsmittel können etwa fünf neue Bäume gepflanzt werden. Es werden pro Baumpflanzung Kosten in Höhe von etwa 2.000 € kalkuliert (inklusive Beschaffung, Pflanzung sowie Fertigstellungs- und Entwicklungspflege). Nach Auswahl der Baumarten zu den Standorten wird eine weitere Mitteilung an den Stadtbezirk ergehen. Die Pflanzung kann im Herbst-/Winter 2025 vorgenommen werden.

Aufgrund des Antrags 23-21396 „Baumpflanzungen an der Hauptstraße“ wurden Baumstandorte an der Hauptstraße in Wenden in dieser Prüfung zurückgestellt und gesondert betrachtet.

Loose

Anlage/n: Baumstandorte im Stadtbezirk 322

S:\67.2\Zentralordner\67.2\Grueninfo\FB_67_GIS\67-22\SG1\SBRI\322_Baumstandorte\Baumstandorte_StBez322.mxd



Kartengrundlagen: **Stadt Braunschweig** Abteilung Geoinformation
Stadtgrundkarte ¹⁾ der Stadt Braunschweig, erstellt auf Grundlage der Liegenschaftskarte ²⁾
¹⁾ © 2025 **Stadt Braunschweig** Abteilung Geoinformation ²⁾ © 2025 **LGLN**

Auszug aus dem
Grünflächeninformationssystem

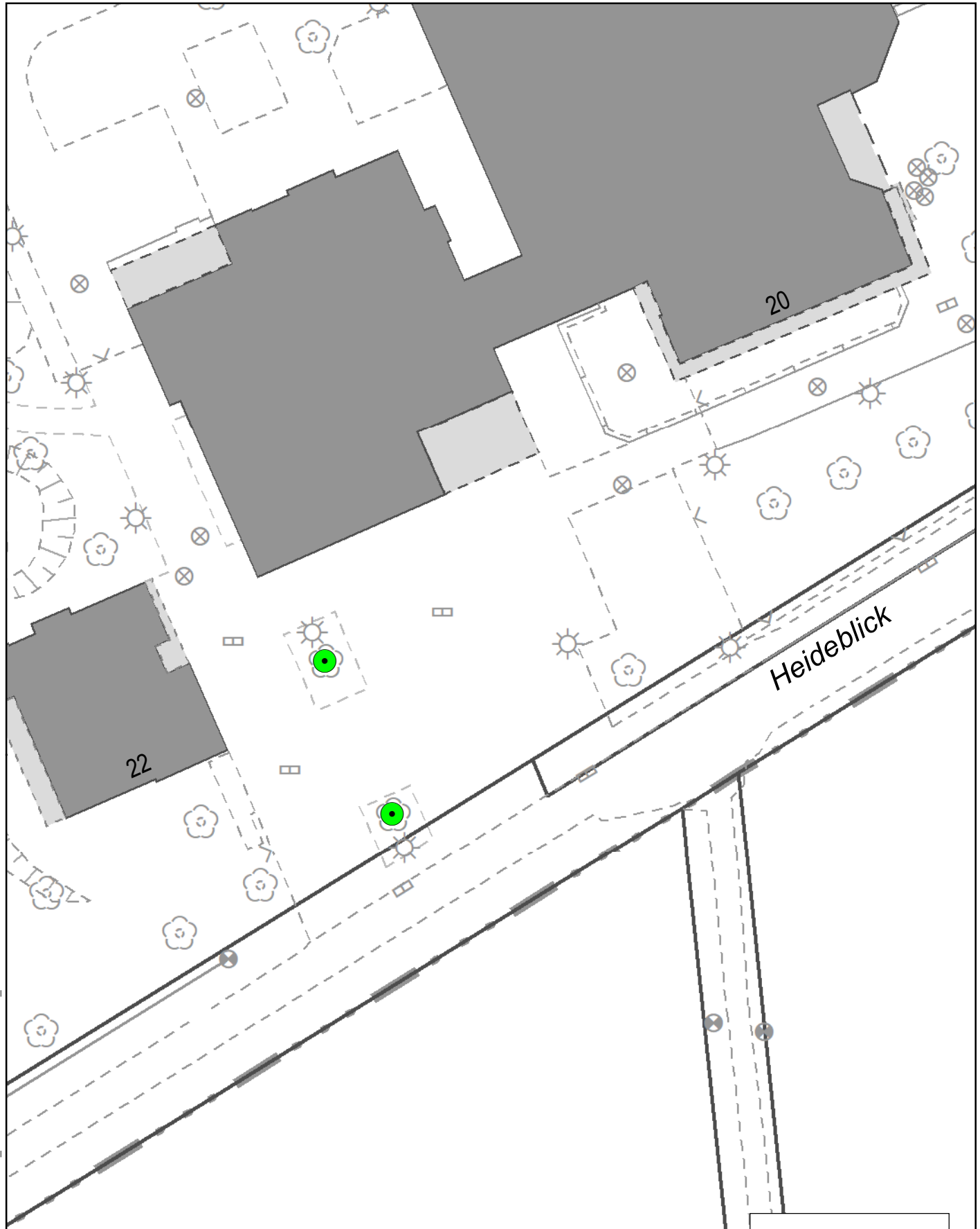
Stadt  **Braunschweig**
Fachbereich Stadtgrün




Maßstab:
1 : 500


Baumstandorte im Stadtbezirk 322
Bushaltestelle Gifhorner Straße / Hauptstraße

S:\67.2\Zentralordner\67.2\Grueninfo\FB_67_GIS\67-22\SG1\SBP\322_Baumstandorte\Baumstandorte_StBez322.mxd



Legende

 Baumstandort



Kartengrundlagen: **Stadt Braunschweig** Abteilung Geoinformation
Stadtgrundkarte ¹⁾ der Stadt Braunschweig, erstellt auf Grundlage der Liegenschaftskarte ²⁾
¹⁾ © 2025 **Stadt Braunschweig** Abteilung Geoinformation ²⁾ © 2025 **LGLN**

Auszug aus dem
Grünflächeninformationssystem



Maßstab:
1 : 500

Stadt  **Braunschweig**
Fachbereich Stadtgrün

Baumstandorte im Stadtbezirk 322
Lessing-Gymnasium