

Betreff:

**Widmung von Verkehrsflächen zu Gemeindestraßen**

Organisationseinheit:  
Dezernat III  
0600 Baureferat

Datum:  
16.09.2025

Beratungsfolge	Sitzungstermin	Status
Stadtbezirksrat im Stadtbezirk 112 Wabe-Schunter-Beberbach (Anhörung)	01.10.2025	Ö
Stadtbezirksrat im Stadtbezirk 130 Mitte (Anhörung)	28.10.2025	Ö
Stadtbezirksrat im Stadtbezirk 322 Nördliche Schunter-/Okeraue (Anhörung)	28.10.2025	Ö
Stadtbezirksrat im Stadtbezirk 321 Lehdorf-Watenbüttel (Anhörung)	29.10.2025	Ö
Stadtbezirksrat im Stadtbezirk 330 Nordstadt-Schunteraue (Anhörung)	06.11.2025	Ö
Stadtbezirksrat im Stadtbezirk 310 Westliches Ringgebiet (Anhörung)	11.11.2025	Ö
Stadtbezirksrat im Stadtbezirk 212 Südstadt-Rautheim-Mascherode (Anhörung)	18.11.2025	Ö
Stadtbezirksrat im Stadtbezirk 222 Südwest (Anhörung)	18.11.2025	Ö
Stadtbezirksrat im Stadtbezirk 211 Braunschweig-Süd (Anhörung)	20.11.2025	Ö
Ausschuss für Mobilität, Tiefbau und Auftragsvergaben (Entscheidung)	26.11.2025	Ö

**Beschluss:**

Die Widmungen der in der Anlage 1 bezeichneten Straßen sind zu verfügen und öffentlich bekannt zu machen.

**Sachverhalt:**

Die Beschlusskompetenz des Ausschusses für Mobilität, Tiefbau und Auftragsvergabe ergibt sich aus § 76 Abs. 3 S. 1 NKomVG i. V. m. § 6 Nr. 2 c der Hauptsatzung.

Nach § 6 Abs. 1 Niedersächsisches Straßengesetz (NStrG) vom 24.09.1980 in der zurzeit gültigen Fassung in Verbindung mit den hierzu erlassenen Richtlinien vom 15.01.1992 hat der Träger der Straßenbaulast die Widmung von Straßen zu verfügen. In der Widmungsverfügung ist anzugeben, zu welcher Straßengruppe eine Verkehrsfläche gehört und auf welche Benutzungsart oder Benutzerkreise sie beschränkt werden soll.

Die in der Anlage 1 aufgeführten Straßen sind entweder erstmalig hergestellt worden und werden für den öffentlichen Verkehr gewidmet oder die Widmung wird entsprechend der verkehrlichen Bedeutung angepasst. Trägerin der Straßenbaulast ist die Stadt Braunschweig.

In der Anlage 2 sind die zur Widmung beabsichtigten Flächen mit farbiger Linie kenntlich gemacht.

Der Text für die Veröffentlichung durch zweiwöchigen Aushang am Rathaus (Hauptportal, Platz der Deutschen Einheit 1) ist als Anlage 3 beigefügt. Ein Hinweis auf die Tatsache, den Ort und die Dauer dieses Aushanges wird in der Braunschweiger Zeitung erfolgen.

Leuer

**Anlage/n:**

Anlage 1: Bezeichnete Straßen

Anlage 2: Stadtkartenausschnitte

Anlage 3: Öffentliche Bekanntmachung

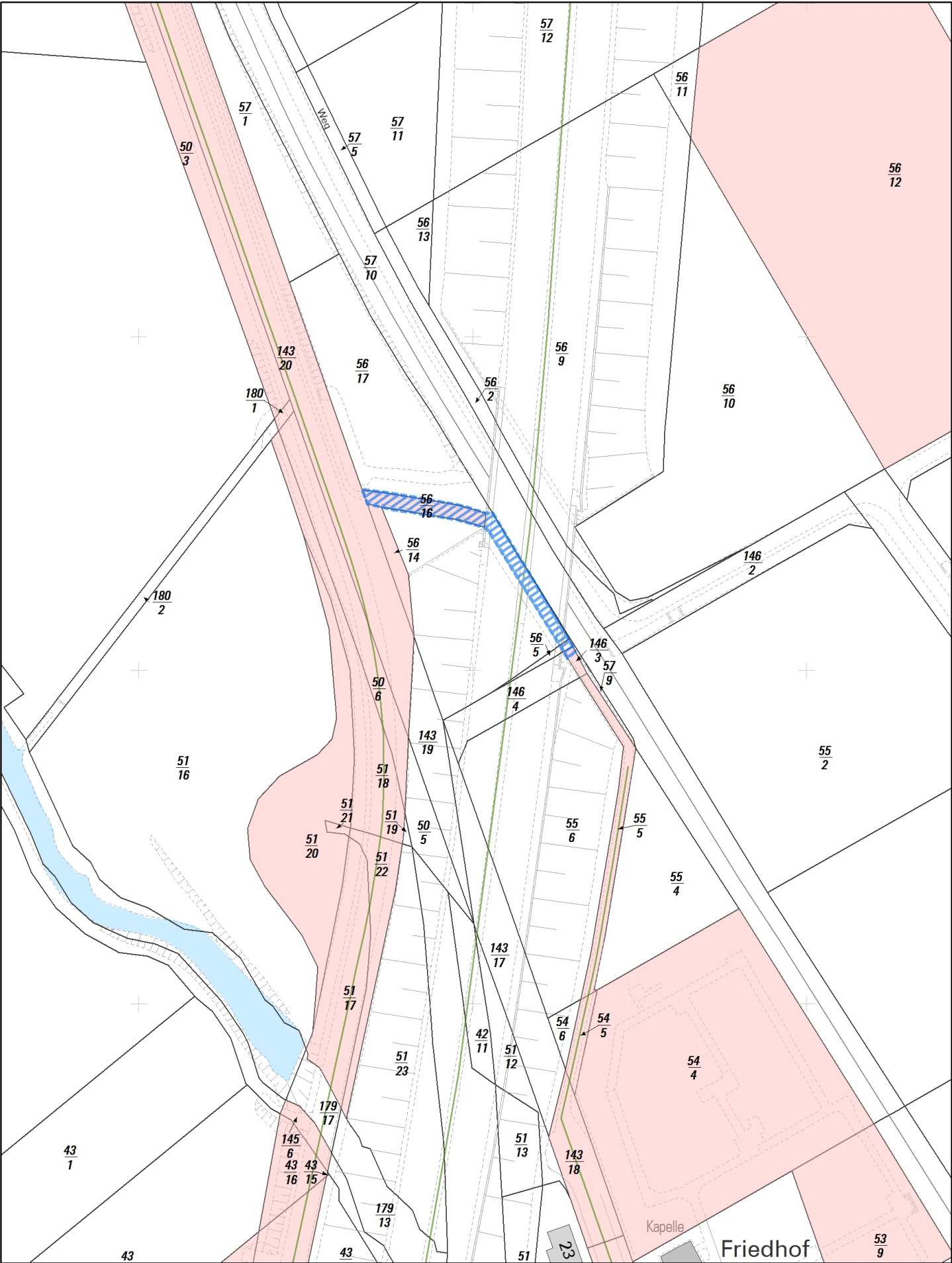


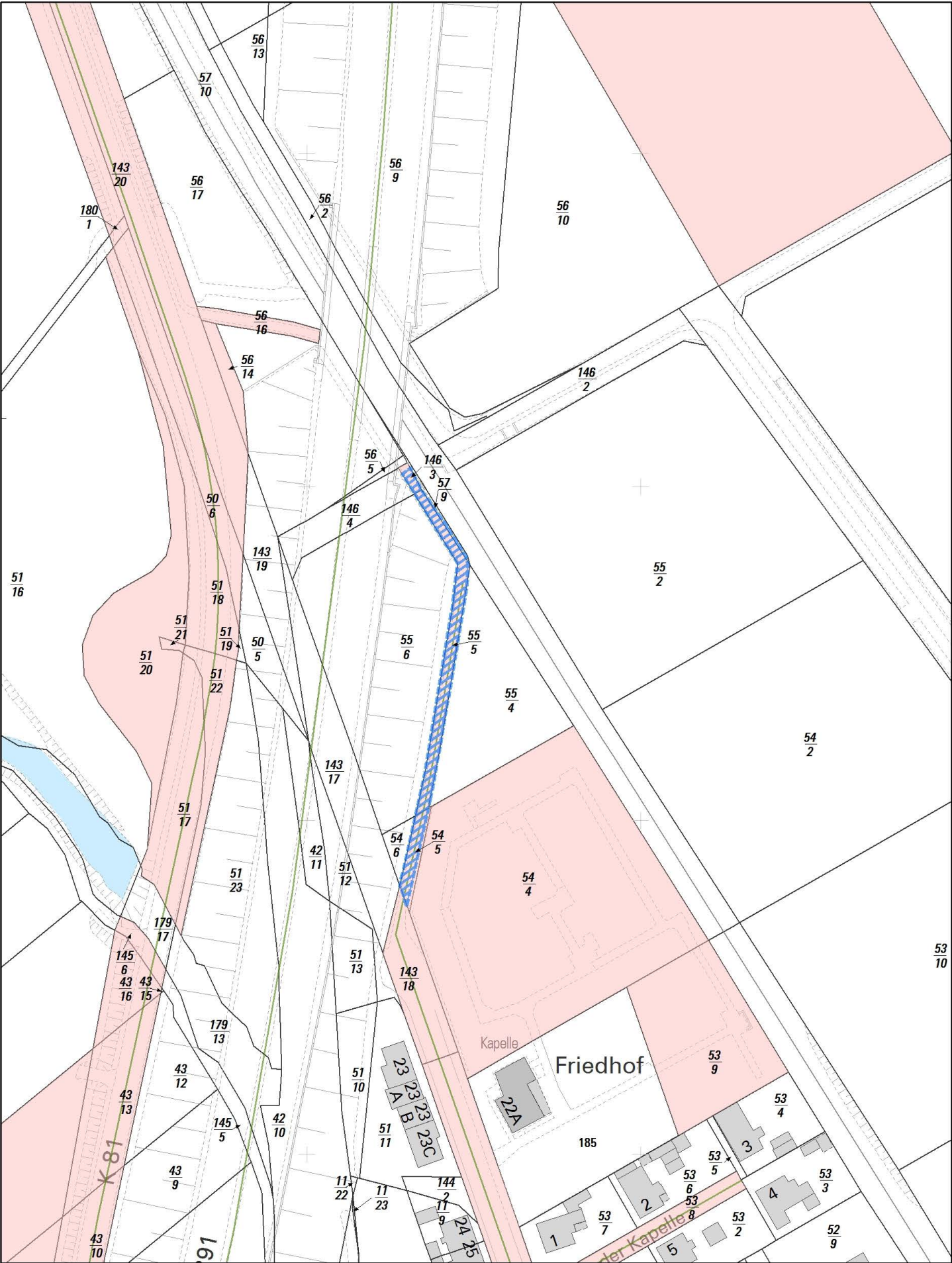
Die in der Stadt Braunschweig nachfolgend genannten Straßen lfd. Nr. 1, 3, 4, 5, 6, 7, 8, 9, 10, 11, 12, 13, 16, 20, 21, 22 werden mit sofortiger Wirkung zur Gemeindestraße mit den genannten Beschränkungen für den Benutzerkreis oder die Benutzungsart gewidmet.

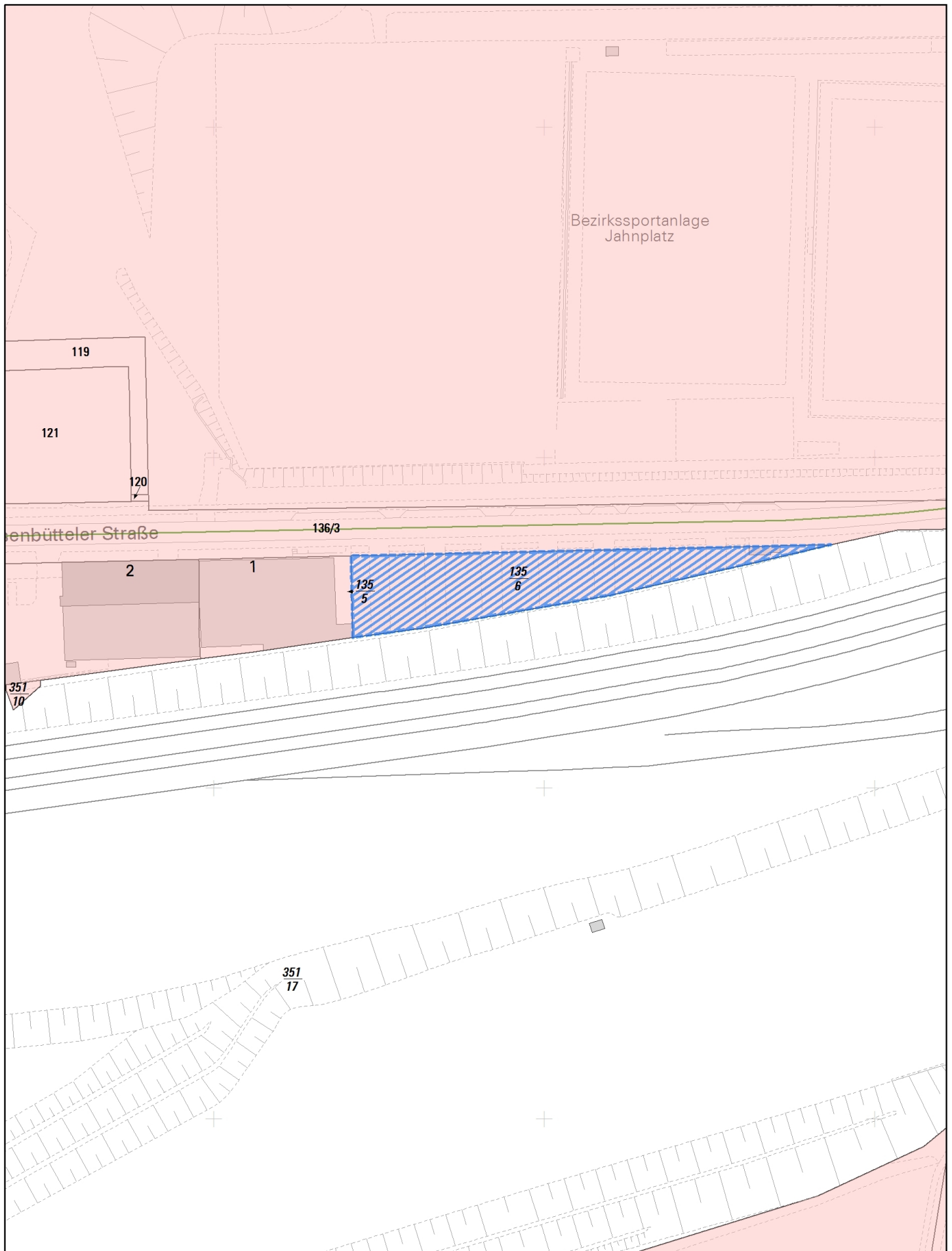
Die in der Stadt Braunschweig nachfolgend genannten Straßen lfd. Nr. 2, 14, 15, 17, 18, 19 werden mit sofortiger Wirkung zur Gemeindestraße mit den genannten Beschränkungen für den Benutzerkreis oder die Benutzungsart teileingezogen.

Lfd. Nr.	StBezR	Bezeichnung, Name der Straße	Anfangs- / Endpunkt	Länge / m	Straßengruppe	Teileinziehung	Beschränkungen	Bemerkung
1	112	Verbindungsweg Am Beberbach zur Altmarkstraße	Am Beberbach / Autobahnunterführung	85	Gemeindestraße	nein	Geh- und Radweg	Widmung nach Bestand
2	112	Verbindungsweg Am Beberbach zur Altmarkstraße	Autobahnunterführung / Wendehammer Altmarkstraße	137	Gemeindestraße	ja	Geh- und Radweg	Nutzungsänderung
3	130	Parkplatz Eisenbütteler Straße	östlich Eisenbütteler Straße 1 / Flurstück 135/6	145	Gemeindestraße	nein		Widmung nach Bestand
4	211	Verbindungsweg Bauerlegden Hillenwiese	Bauerlegden 14 / Hillenwiese	79	Gemeindestraße	nein	Geh- und Radweg, Zufahrt zum Grundstück Bauerlegden 12 und 12A frei	Widmungskorrektur
5	212	Jüdelstraße	Stichwege Hs.-Nr. 28-31 und Hs.-Nr. 20-23	93	Gemeindestraße	nein	-	Widmung nach Bestand
6	222	Lindenbergstraße	Turmstraße und Lindenbergstraße 22	155	Gemeindestraße	nein	-	Widmung nach Bestand
7	222	Verbindungsweg Lindenbergstraße zum Spielplatz	Lindenbergstraße 29 / Spielplatz	44	Gemeindestraße	nein	Gehweg	Widmung nach Bestand
8	310	Oderblick	Oderblick 4 / Alte Frankfurter Straße	150	Gemeindestraße	nein	Gehweg, Zufahrt zu den Grundstücken frei	Widmung nach Bestand
9	321	Franz-Rosenbruch-Weg	östl. F.-Rosenbruch-Weg 3 und Bergiusstr. 2 E	35	Gemeindestraße	nein	Geh- und Radweg	Widmung nach Bestand
10	321	Nernstweg	Paracelsusstraße / Nernstweg 11	198	Gemeindestraße	nein	Geh- und Radweg, Lieferverkehr frei	Widmungskorrektur
11	321	Theodor-Francke-Weg	David-Mansfeld-Weg / Paracelsusstraße und Adolf-Bingel-Straße	777	Gemeindestraße	nein	Geh- und Radweg, Lieferverkehr frei	Widmungskorrektur
12	322	Heidelbergstraße	Mannheimstraße / Leimenweg	162	Gemeindestraße	nein		Widmung nach Bestand
13	330	Pastor-Finck-Weg	Wichernstraße / Flödnerstraße	81	Gemeindestraße	nein	Geh- und Radweg	Widmungskorrektur
14	330	Verbindungsweg Kieler Straße zur Wilhelmshavener Straße	Kieler Straße / Wilhelmshavener Straße	82	Gemeindestraße	ja	Gehweg	Widmungskorrektur
15	330	Verbindungsweg Riekestraße zur Stegmannstraße	Riekestraße 23 / Tostmannplatz 19B	26	Gemeindestraße	ja	Gehweg	Widmungskorrektur
16	330	Verbindungsweg Riekestraße zur Stegmannstraße	Tostmannplatz 19B / Tostmannplatz 19A	24	Gemeindestraße	nein	Gehweg	Widmung nach Bestand
17	330	Verbindungsweg Riekestraße zur Stegmannstraße	Tostmannplatz 19B / westliche Grenze Stegmannstraße 36	37	Gemeindestraße	ja	Gehweg, Zufahrt zu den Grundstücken frei	Widmungskorrektur
18	330	Verbindungsweg Riekestraße Stegmannstraße	westliche Grenze Stegmannstraße 36 / Stegmannstraße	31	Gemeindestraße	ja	Gehweg	Widmungskorrektur
19	330	Verbindungsweg Stegmannstraße zur Kieler Straße	Stegmannstraße / Kieler Straße	91	Gemeindestraße	ja	Gehweg	Widmungskorrektur
20	330	Lampadiusring	Lampadiusring 28 / Lampadiusring 20	290	Gemeindestraße	nein		Widmung nach Bestand
21	330	Verbindungsweg Lampadiusring Nordanger	Lampadiusring 2 / Nordanger	82	Gemeindestraße	nein	Geh- und Radweg	Widmung nach Bestand
22	330	Lichtwerkallee	Mitgaustraße / Lampadiusring 16	198	Gemeindestraße	nein		Widmung nach Bestand

Anlage 1







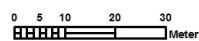
Nur für den  
Dienstgebrauch

### Ausgabe FRISBI

Angefertigt: 30.04.2025

Maßstab: 1:1 500

Erstellt für Maßstab



Der angegebene Maßstab ist in der Karte zu prüfen

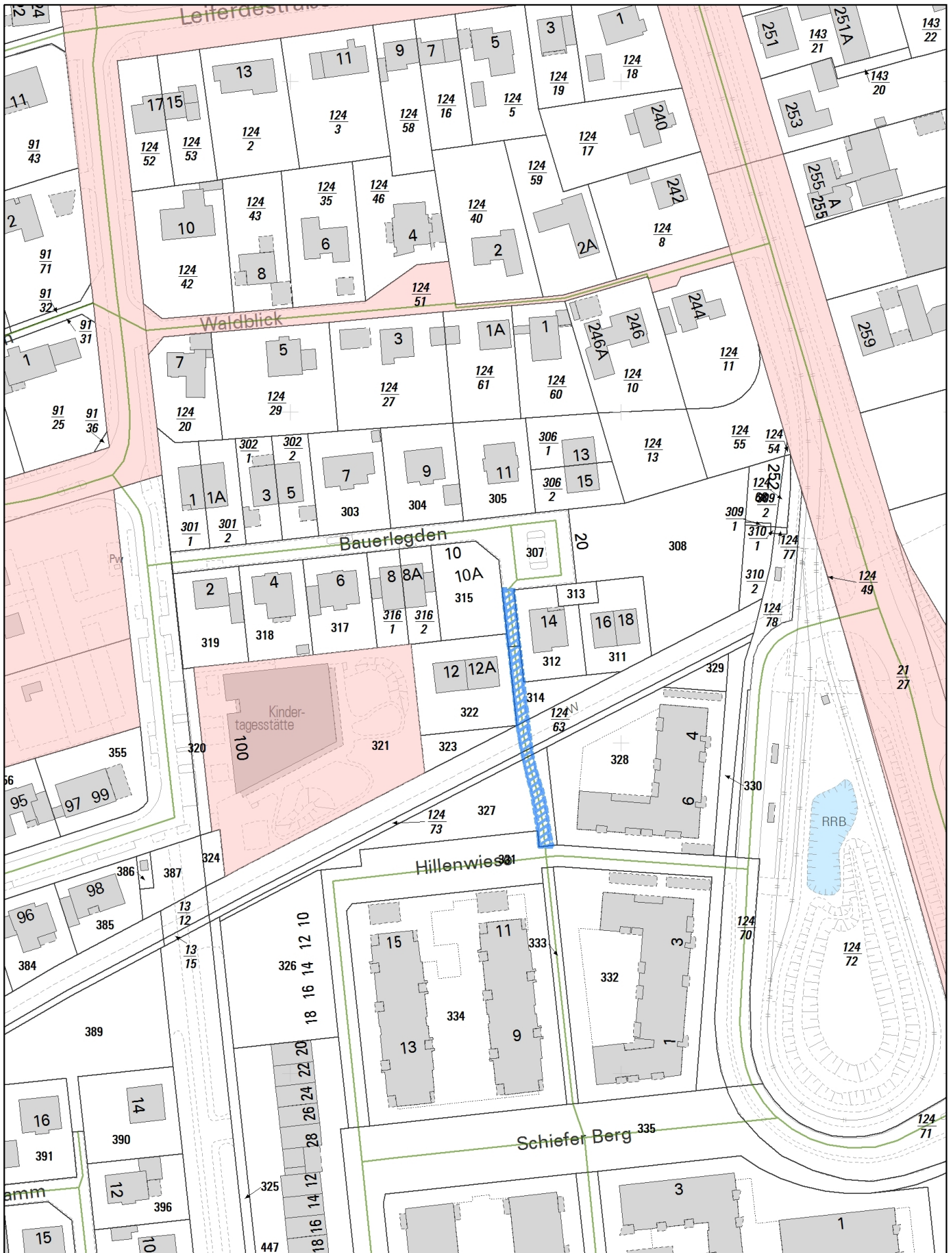


Stadt



**Braunschweig**  
Fachbereich Stadtplanung  
und Geoinformation,  
Abteilung Geoinformation





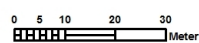
Nur für den  
Dienstgebrauch

### Ausgabe FRISBI

Angefertigt: 15.07.2025

Maßstab: 1:1 500

Erstellt für Maßstab



Der angegebene Maßstab ist in der Karte zu prüfen



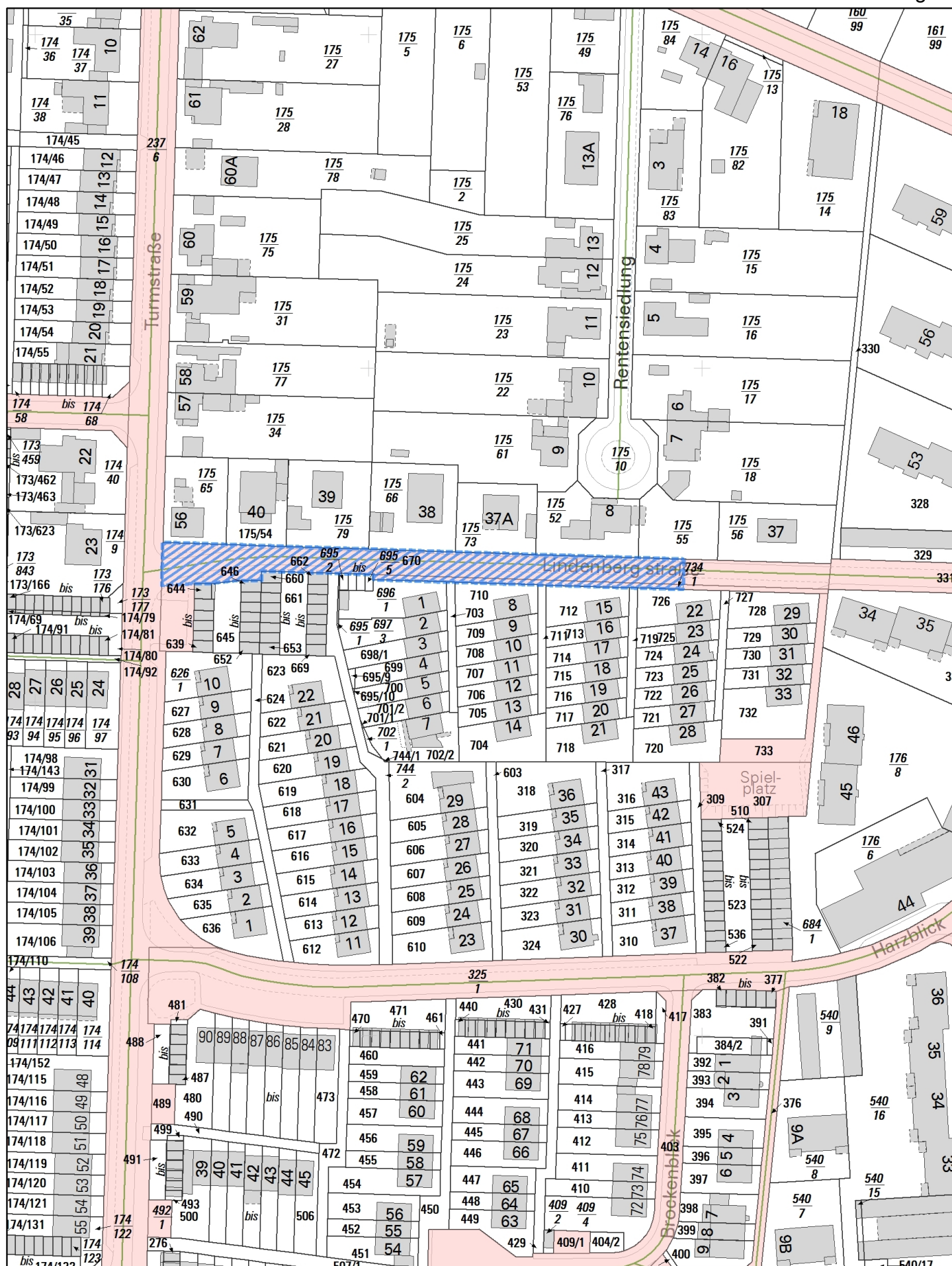
Stadt



**Braunschweig**  
Fachbereich Stadtplanung  
und Geoinformation,  
Abteilung Geoinformation





The Frisbi logo, featuring the word "FRISBI" in a bold, italicized, sans-serif font, with a stylized disc or swoosh graphic above the letters.

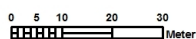
Nur für den  
Dienstgebrauch

Ausgabe FRISBI

Angefertigt: 16.07.2025

Maßstab: 1:1 500

Erstellt für Maßstab



Der angegebene Maßstab ist in der Karte zu prüfen



Stadt



## Braunschweig

Fachbereich Stadtplanung  
und Geoinformation,  
Abteilung Geoinformation







Nur für den  
Dienstgebrauch

## Ausgabe FRISBI

Angefertigt: 21.07.2025

Maßstab: 1:1 500

Erstellt für Maßstab



Der angegebene Maßstab ist in der Karte zu prüfen

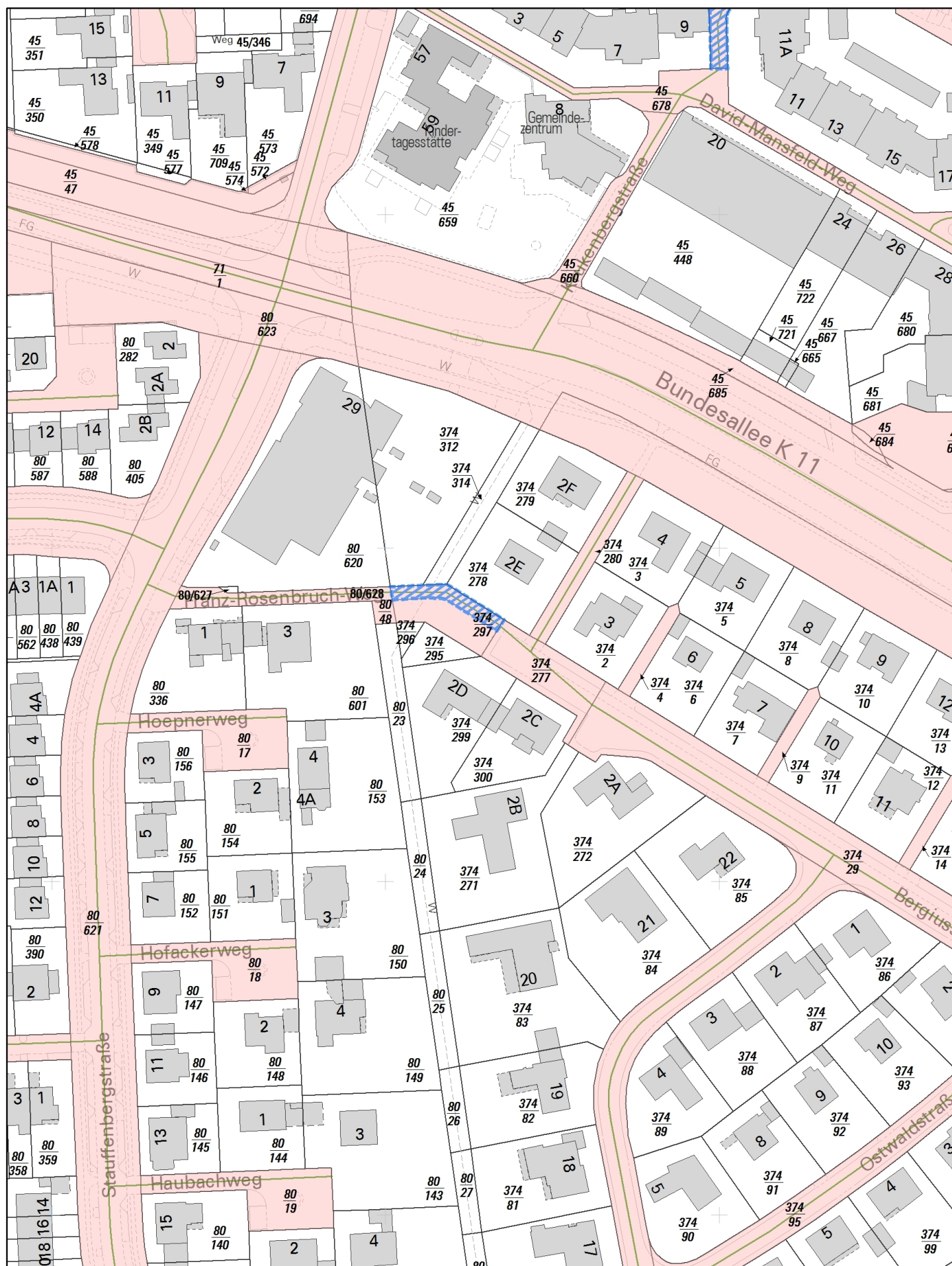


Stadt



**Braunschweig**

Fachbereich Stadtplanung  
und Geoinformation,  
Abteilung Geoinformation



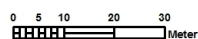
Nur für den  
Dienstgebrauch

### Ausgabe FRISBI

Angefertigt: 16.07.2025

Maßstab: 1:1 500

Erstellt für Maßstab



Der angegebene Maßstab ist in der Karte zu prüfen



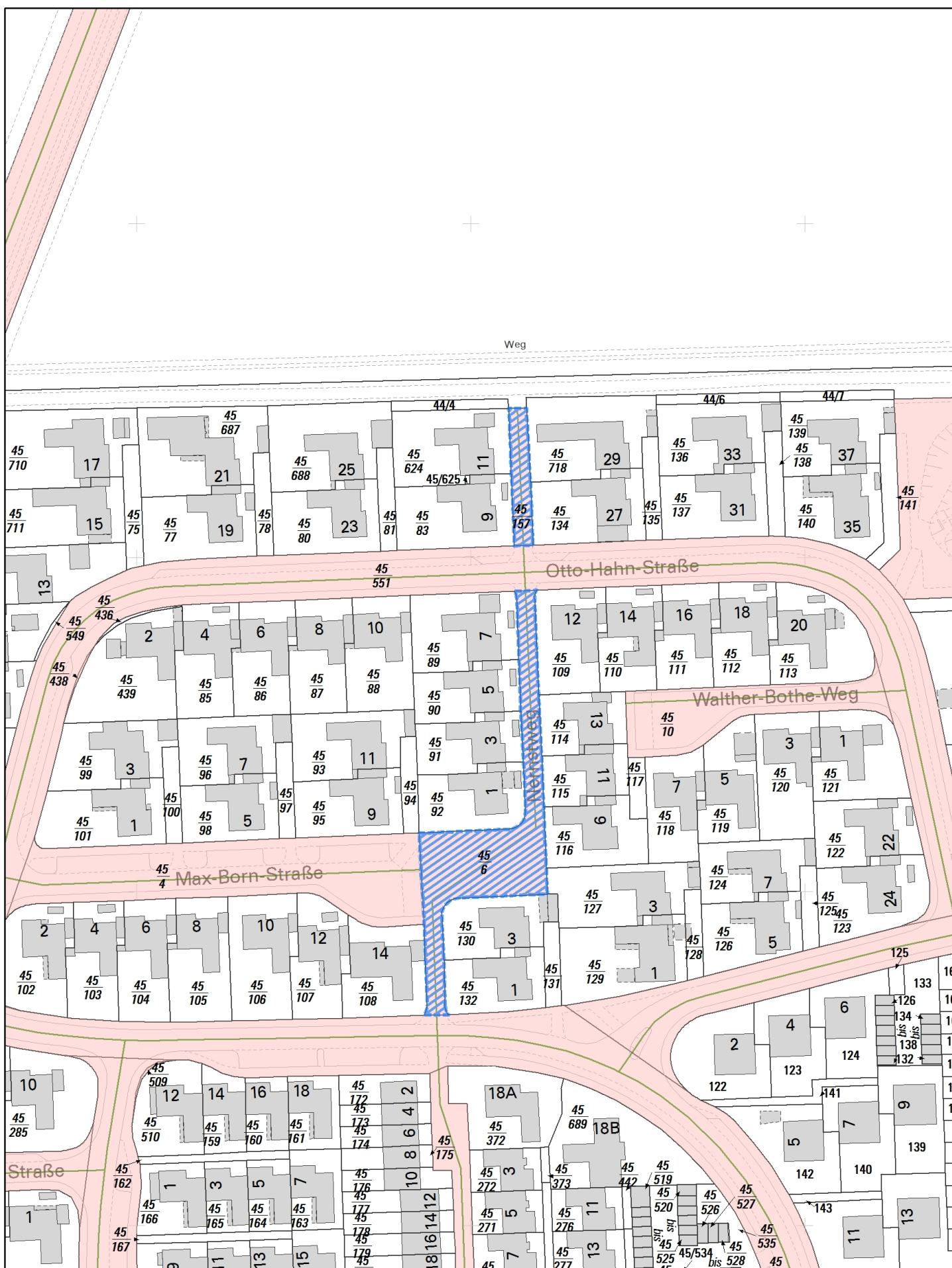
Stadt



**Braunschweig**

Fachbereich Stadtplanung  
und Geoinformation,  
Abteilung Geoinformation





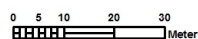
Nur für den  
Dienstgebrauch

### Ausgabe FRISBI

Angefertigt: 02.04.2025

Maßstab: 1:1 500

Erstellt für Maßstab



Der angegebene Maßstab ist in der Karte zu prüfen

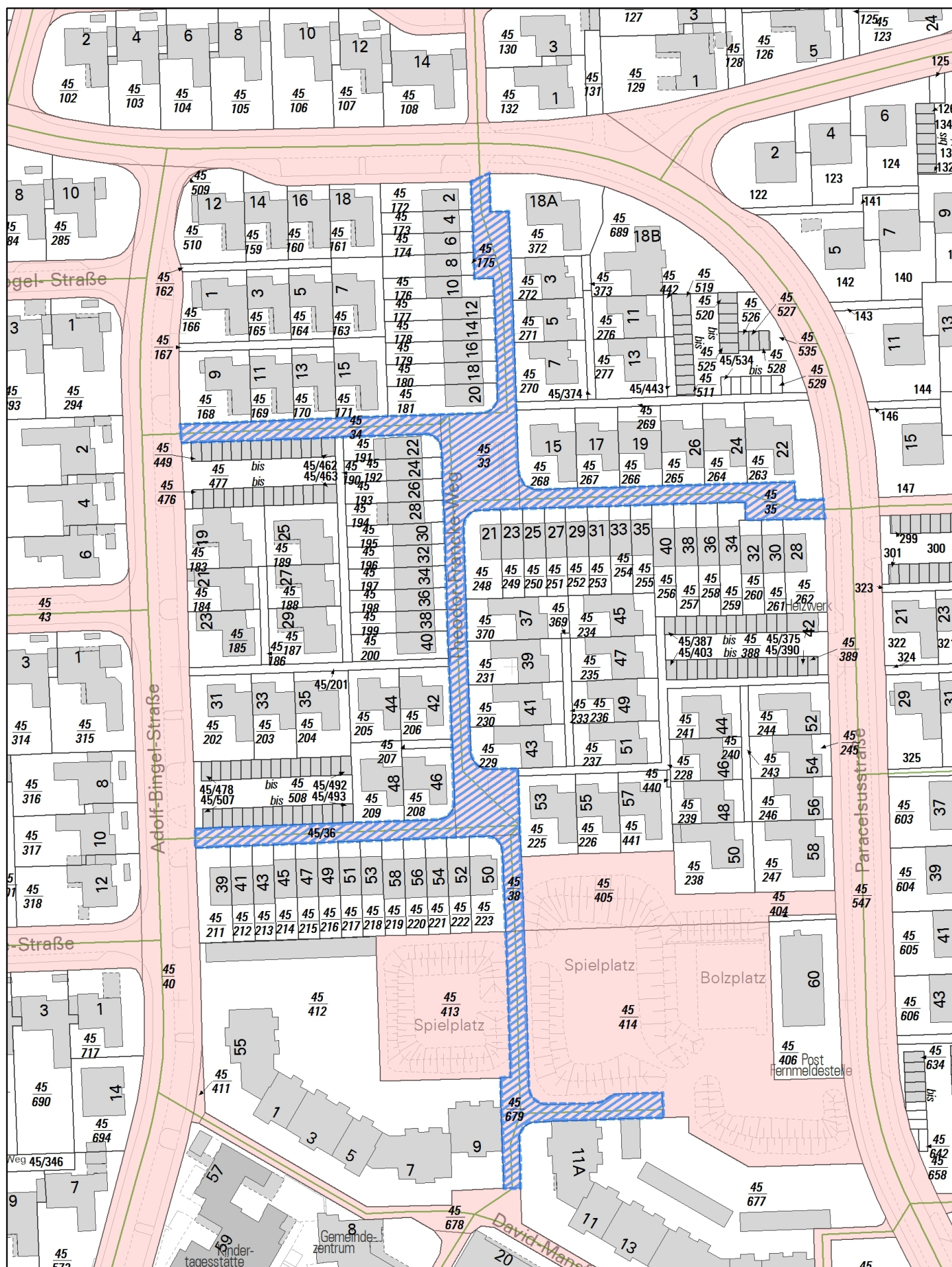


Stadt



**Braunschweig**

Fachbereich Stadtplanung  
und Geoinformation,  
Abteilung Geoinformation



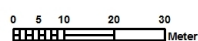
Nur für den  
Dienstgebrauch

## Ausgabe FRISBI

Angefertigt: 02.04.2025

Maßstab: 1:1 500

Erstellt für Maßstab



Der angegebene Maßstab ist in der Karte zu prüfen



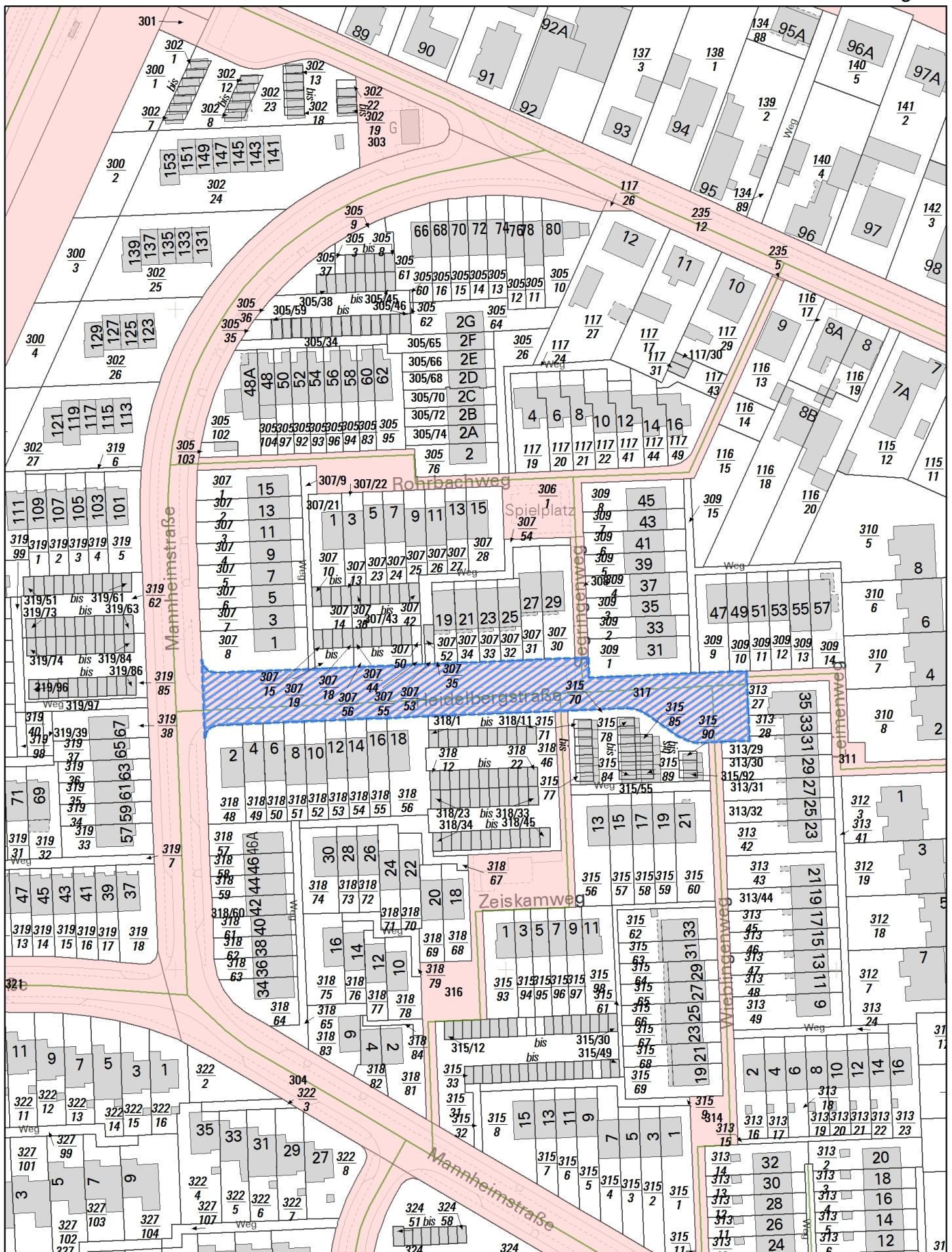
Stadt



**Braunschweig**

Fachbereich Stadtplanung  
und Geoinformation,  
Abteilung Geoinformation





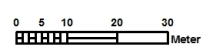
Nur für den  
Dienstgebrauch

Ausgabe FRISBI

Angefertigt: 01.08.2025

Maßstab: 1:1 500

Erstellt für Maßstab



Der angegebene Maßstab ist in der Karte zu prüfen



Stadt



**Braunschweig**

Fachbereich Stadtplanung  
und Geoinformation,  
Abteilung Geoinformation





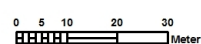
Nur für den  
Dienstgebrauch

### Ausgabe FRISBI

Angefertigt: 28.05.2025

Maßstab: 1:1 500

Erstellt für Maßstab



Der angegebene Maßstab ist in der Karte zu prüfen



Stadt



**Braunschweig**

Fachbereich Stadtplanung  
und Geoinformation,  
Abteilung Geoinformation



Nur für den  
Dienstgebrauch

Ausgabe FRISBI

Angefertigt: 03.04.2025

Maßstab: 1:1 500

Erstellt für Maßstab



Der angegebene Maßstab ist in der Karte zu prüfen



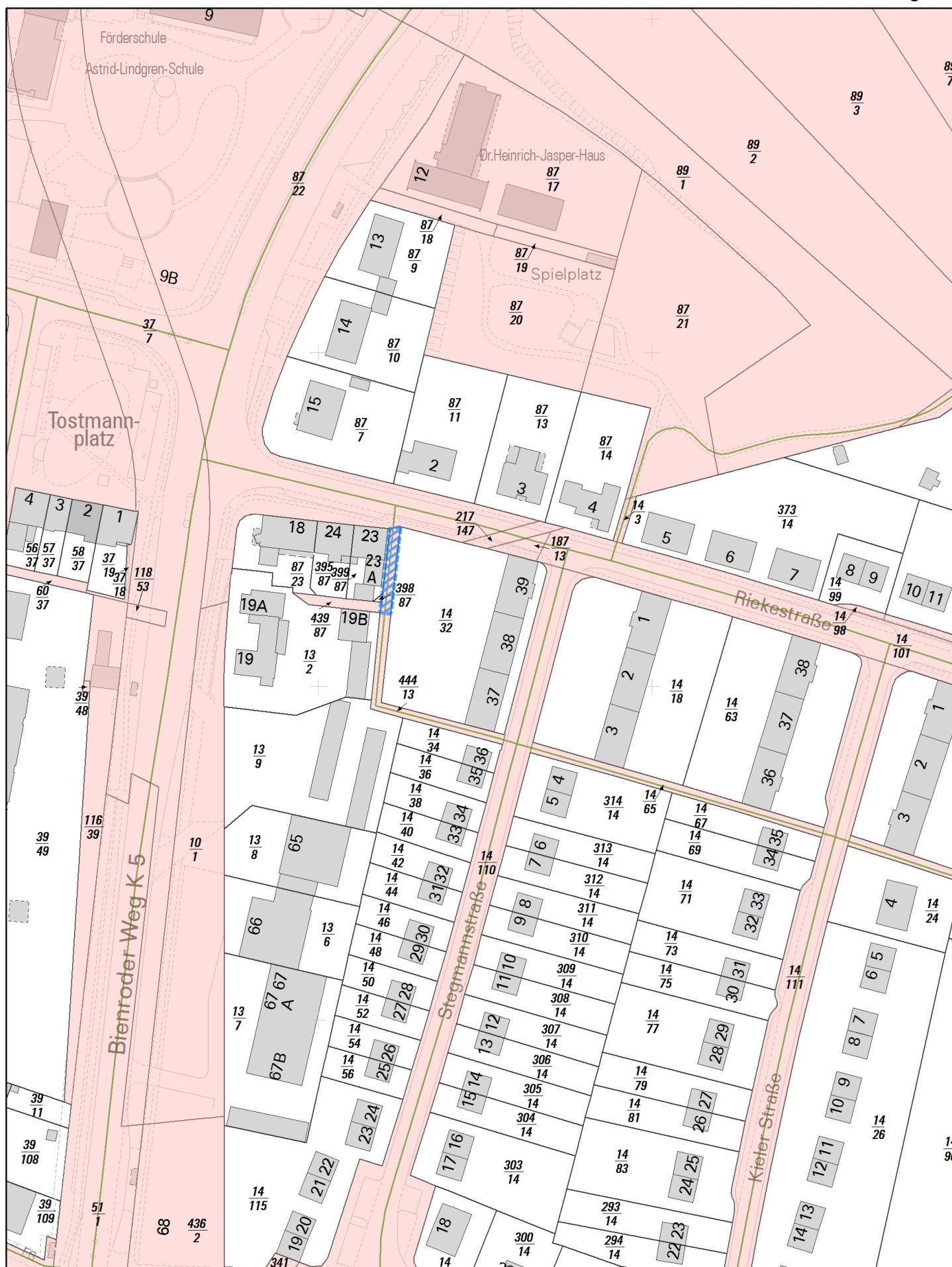
Stadt



**Braunschweig**

Fachbereich Stadtplanung  
und Geoinformation,  
Abteilung Geoinformation





Nur für den  
Dienstgebrauch

### Ausgabe FRISBI

Angefertigt: 06.03.2025

Maßstab: 1:1 500

Erstellt für Maßstab



Der angegebene Maßstab ist in der Karte zu prüfen



Stadt



**Braunschweig**

Fachbereich Stadtplanung  
und Geoinformation,  
Abteilung Geoinformation





Nur für den  
Dienstgebrauch

### Ausgabe FRISBI

Angefertigt: 06.03.2025

Maßstab: 1:1 500

Erstellt für Maßstab



Der angegebene Maßstab ist in der Karte zu prüfen

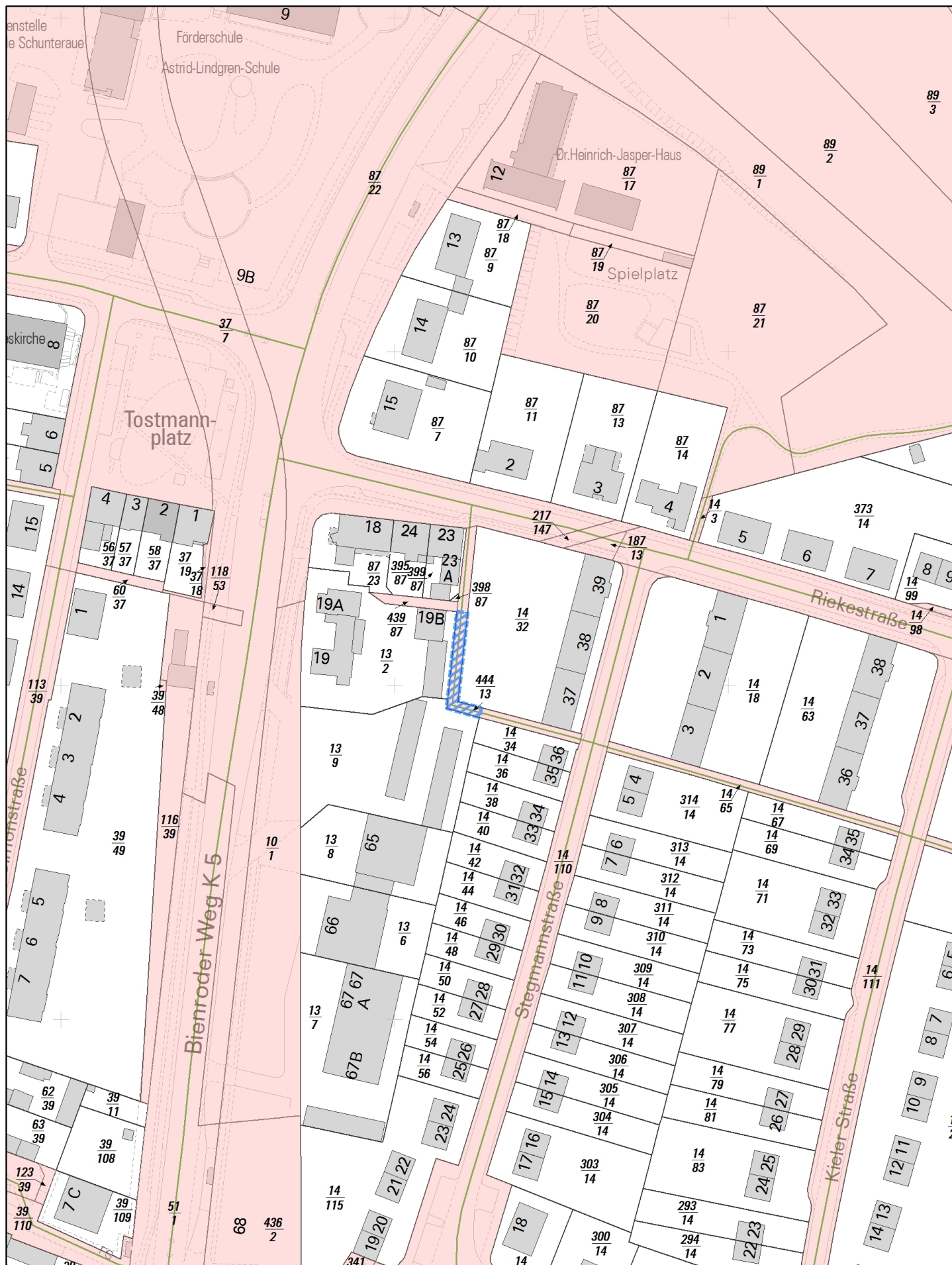


Stadt



**Braunschweig**

Fachbereich Stadtplanung  
und Geoinformation,  
Abteilung Geoinformation



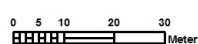
Nur für den  
Dienstgebrauch

### Ausgabe FRISBI

Angefertigt: 06.03.2025

Maßstab: 1:1 500

Erstellt für Maßstab



Der angegebene Maßstab ist in der Karte zu prüfen



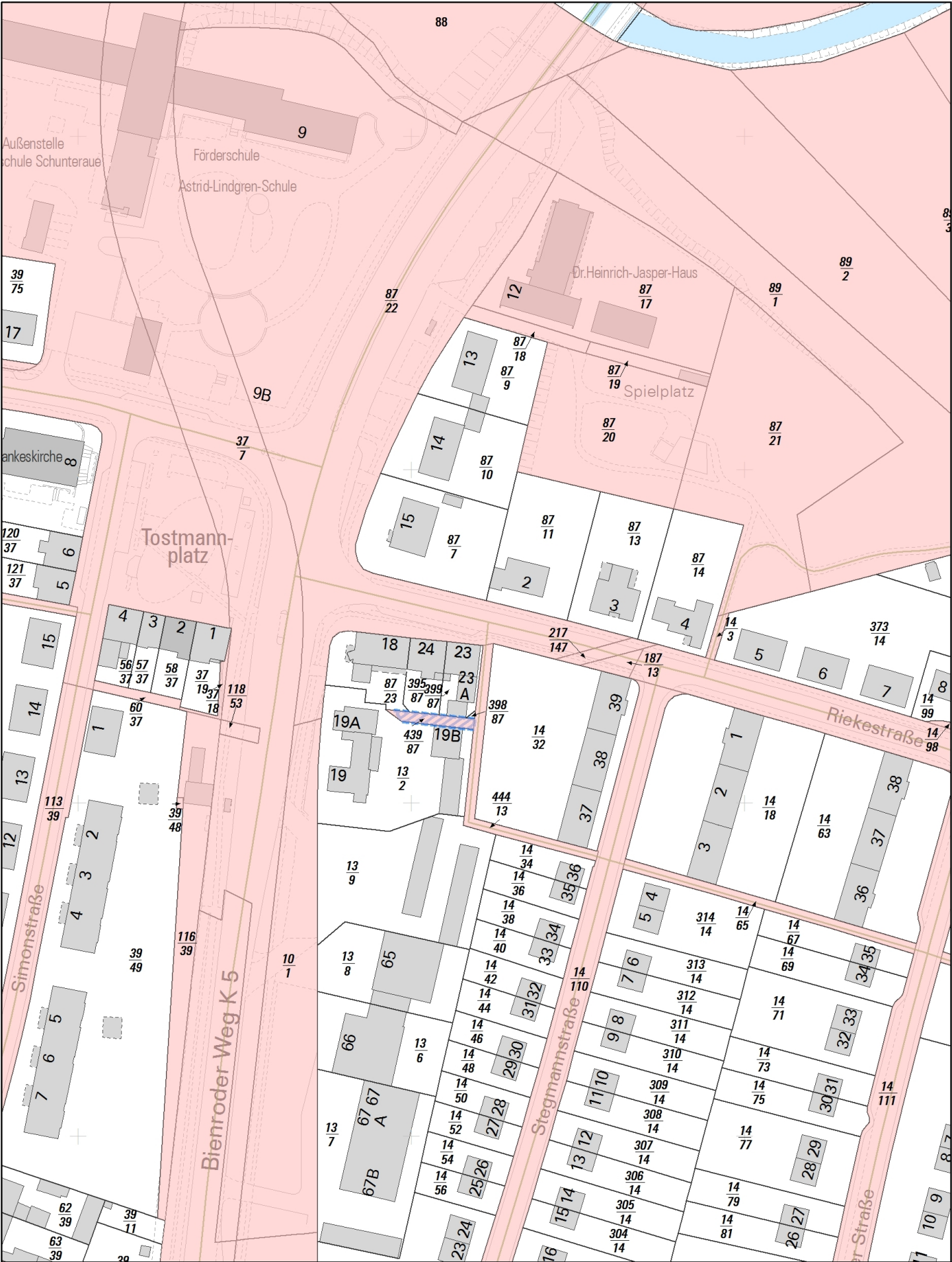
Stadt

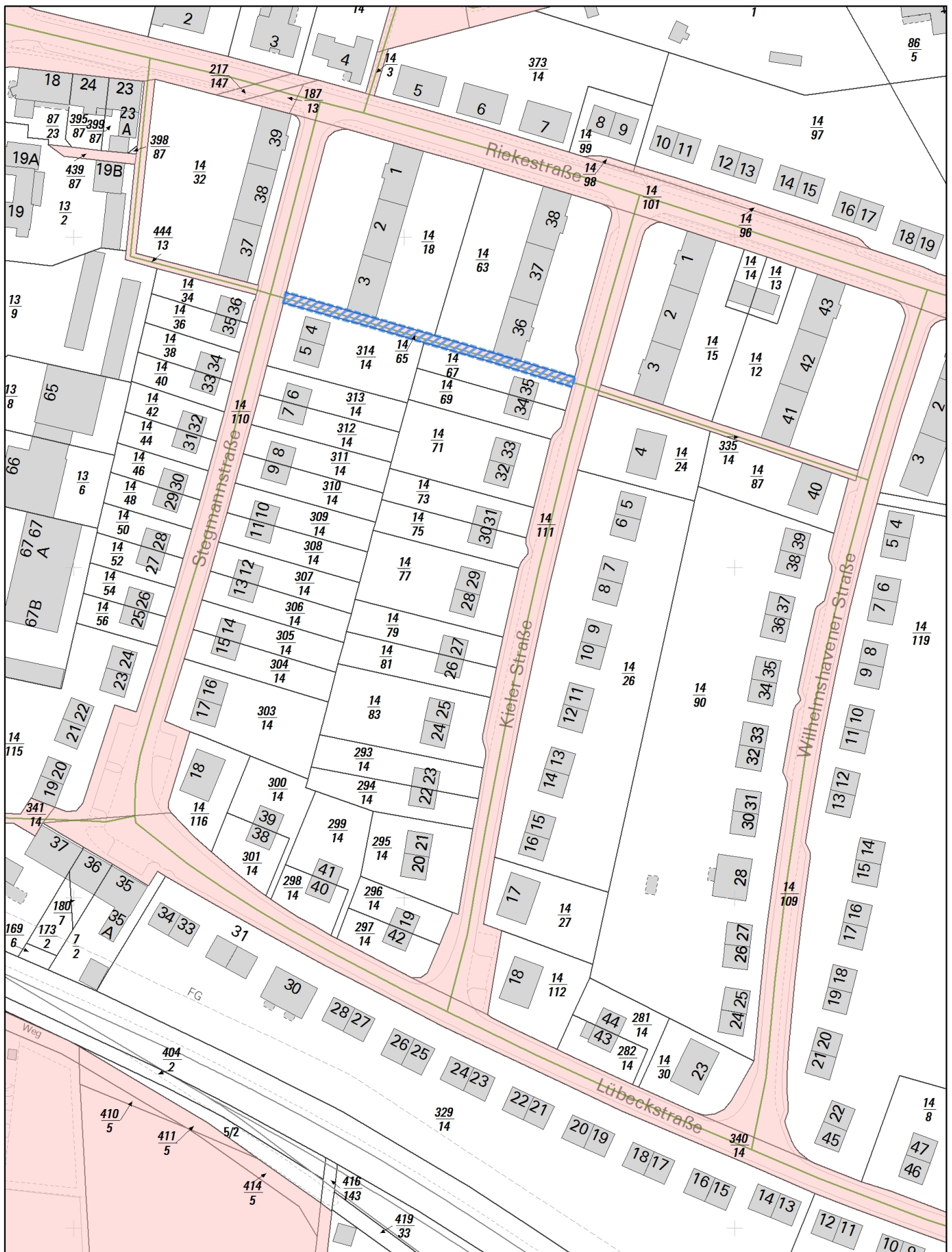


**Braunschweig**

Fachbereich Stadtplanung  
und Geoinformation,  
Abteilung Geoinformation







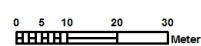
Nur für den  
Dienstgebrauch

### Ausgabe FRISBI

Angefertigt: 03.04.2025

Maßstab: 1:1 500

Erstellt für Maßstab



Der angegebene Maßstab ist in der Karte zu prüfen



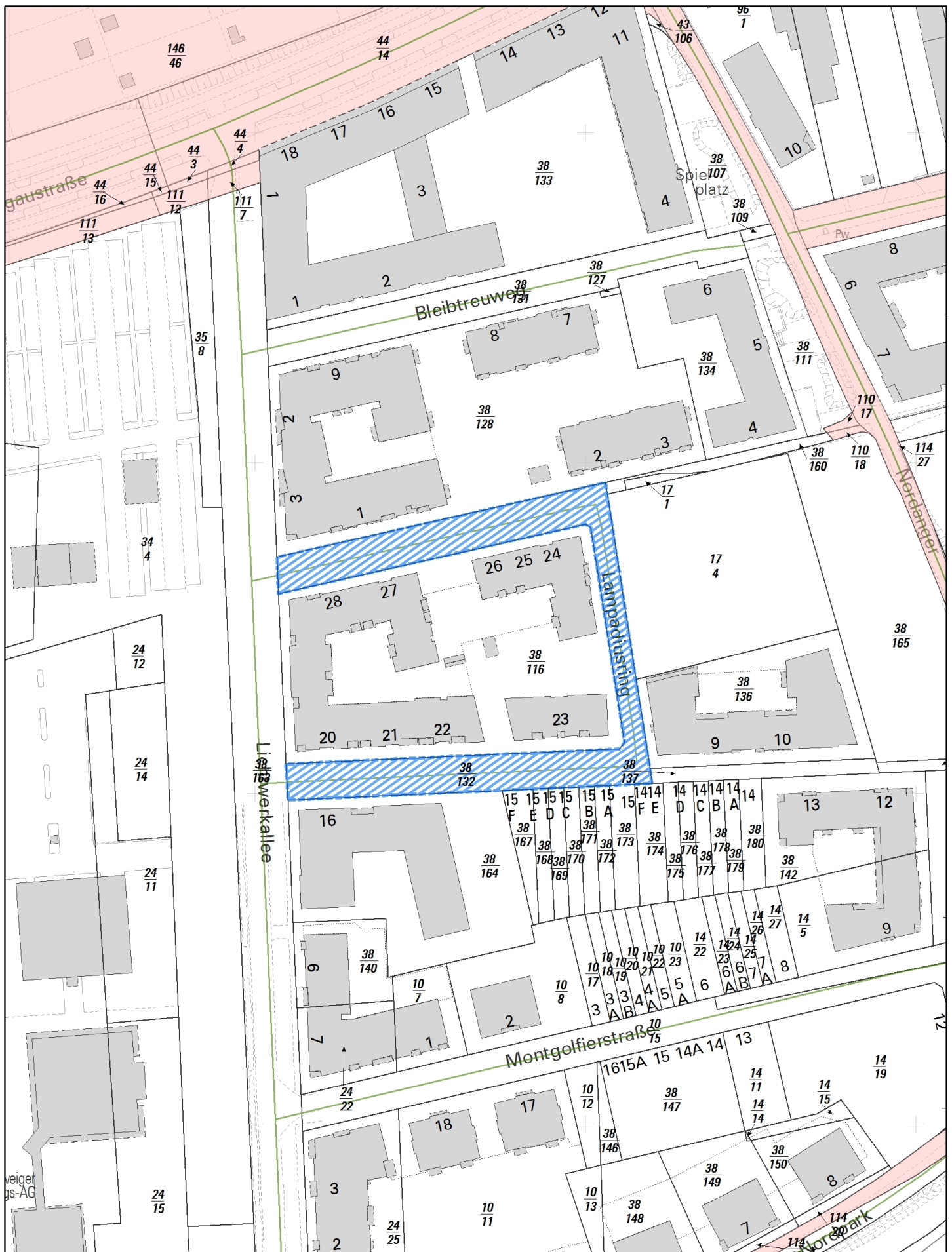
Stadt



**Braunschweig**

Fachbereich Stadtplanung  
und Geoinformation,  
Abteilung Geoinformation





Nur für den  
Dienstgebrauch

### Ausgabe FRISBI

Angefertigt: 01.08.2025

Maßstab: 1:1 500

Erstellt für Maßstab



Der angegebene Maßstab ist in der Karte zu prüfen

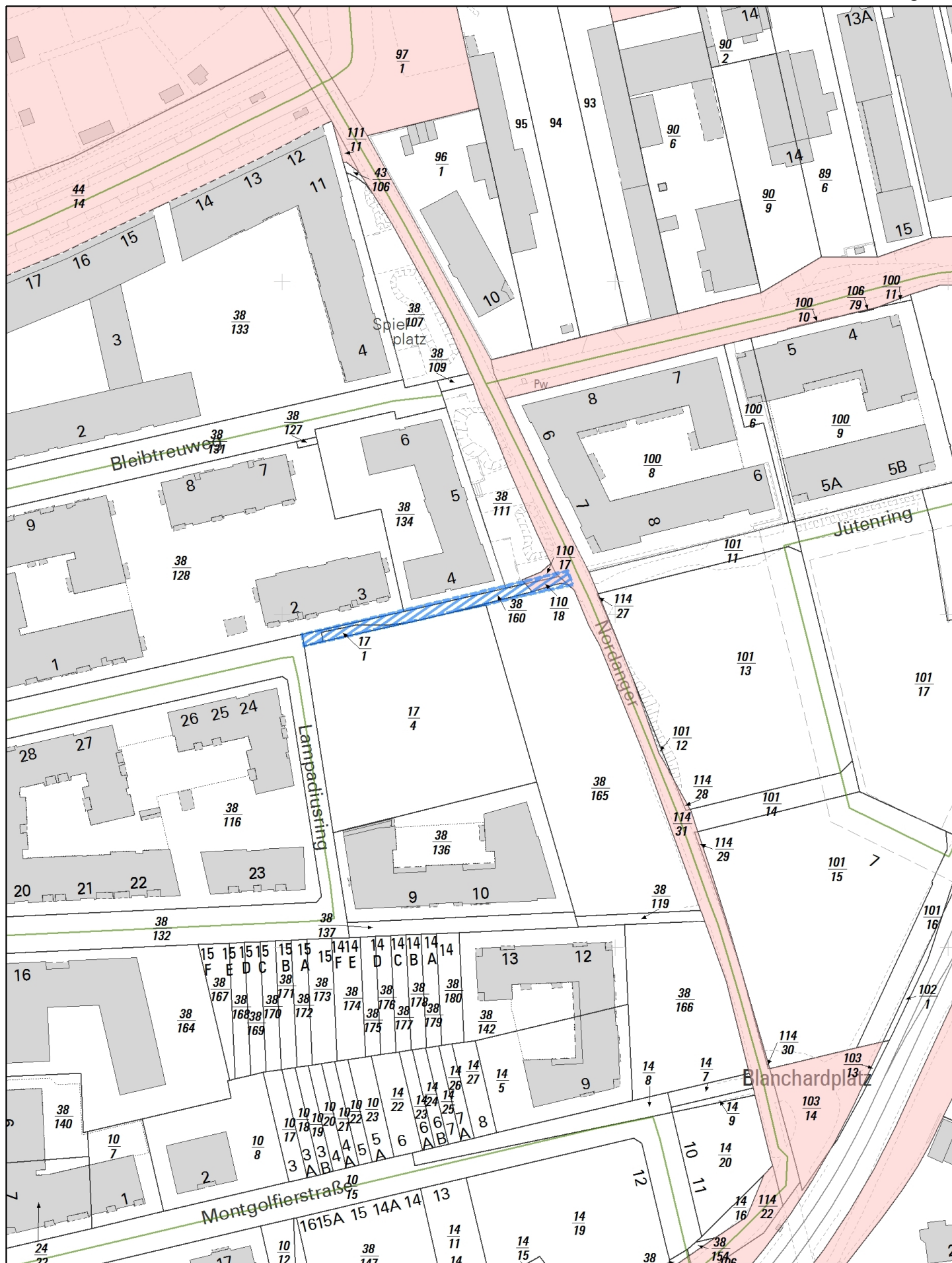


Stadt



**Braunschweig**

Fachbereich Stadtplanung  
und Geoinformation,  
Abteilung Geoinformation



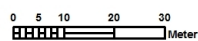
Nur für den  
Dienstgebrauch

### Ausgabe FRISBI

Angefertigt: 01.08.2025

Maßstab: 1:1 500

Erstellt für Maßstab



Der angegebene Maßstab ist in der Karte zu prüfen



Stadt



**Braunschweig**

Fachbereich Stadtplanung  
und Geoinformation,  
Abteilung Geoinformation





## Öffentliche Bekanntmachung

### Widmung gemäß § 6 Niedersächsisches Straßengesetz

Die in der Stadt Braunschweig nachfolgend genannten Straßen lfd. Nr. 1, 3, 4, 5, 6, 7, 8, 9, 10, 11, 12, 13, 16, 20, 21, 22 werden mit sofortiger Wirkung zur Gemeindestraße mit den genannten Beschränkungen für den Benutzerkreis oder die Benutzungsart gewidmet.

Die in der Stadt Braunschweig nachfolgend genannten Straßen lfd. Nr. 2, 14, 15, 17, 18, 19 werden mit sofortiger Wirkung zur Gemeindestraße mit den genannten Beschränkungen für den Benutzerkreis oder die Benutzungsart teileingezogen.

Trägerin der Straßenbaulast ist die Stadt Braunschweig.

Gegen diese Verfügung kann innerhalb eines Monats nach Bekanntgabe Klage beim Verwaltungsgericht Braunschweig, Wilhelmstraße 55, 38100 Braunschweig erhoben werden.

Lfd. Nr.	StBezR	Bezeichnung, Name der Straße	Anfangs- / Endpunkt	Länge / m	Straßengruppe	Teileinziehung	Beschränkungen
1	112	Verbindungsweg Am Beberbach zur Altmarkstraße	Am Beberbach / Autobahnunterführung	85	Gemeindestraße	nein	Geh- und Radweg
2	112	Verbindungsweg Am Beberbach zur Altmarkstraße	Autobahnunterführung / Wendehammer Altmarkstraße	137	Gemeindestraße	ja	Geh- und Radweg
3	130	Parkplatz Eisenbütteler Straße	östlich Eisenbütteler Straße 1 / Flurstück 135/6	145	Gemeindestraße	nein	
4	211	Verbindungsweg Bauerlegden Hillenwiese	Bauerlegden 14 / Hillenwiese	79	Gemeindestraße	nein	Geh- und Radweg, Zufahrt zum Grundstück Bauerlegden 12 und 12A frei
5	212	Jüdelstraße	Stichwege Hs.-Nr. 28-31 und Hs.-Nr. 20-23	93	Gemeindestraße	nein	-
6	222	Lindenbergsstraße	Turmstraße und Lindenbergsstraße 22	155	Gemeindestraße	nein	-
7	222	Verbindungsweg Lindenbergsstraße zum Spielplatz	Lindenbergsstraße 29 / Spielplatz	44	Gemeindestraße	nein	Gehweg
8	310	Oderblick	Oderblick 4 / Alte Frankfurter Straße	150	Gemeindestraße	nein	Gehweg, Zufahrt zu den Grundstücken frei
9	321	Franz-Rosenbruch-Weg	östl. F.-Rosenbruch-Weg 3 und Bergiusstr. 2 E	35	Gemeindestraße	nein	Geh- und Radweg
10	321	Nernstweg	Paracelsusstraße / Nernstweg 11	198	Gemeindestraße	nein	Geh- und Radweg, Lieferverkehr frei
11	321	Theodor-Francke-Weg	David-Mansfeld-Weg / Paracelsusstraße und Adolf-Bingel-Straße	777	Gemeindestraße	nein	Geh- und Radweg, Lieferverkehr frei
12	322	Heidelbergstraße	Mannheimstraße / Leimenweg	162	Gemeindestraße	nein	
13	330	Pastor-Finck-Weg	Wichernstraße / Fiednerstraße	81	Gemeindestraße	nein	Geh- und Radweg
14	330	Verbindungsweg Kieler Straße zur Wilhelmshavener Straße	Kieler Straße / Wilhelmshavener Straße	82	Gemeindestraße	ja	Gehweg
15	330	Verbindungsweg Riekestraße zur Stegmannstraße	Riekestraße 23 / Tostmannplatz 19B	26	Gemeindestraße	ja	Gehweg
16	330	Verbindungsweg Riekestraße zur Stegmannstraße	Tostmannplatz 19B / Tostmannplatz 19A	24	Gemeindestraße	nein	Gehweg
17	330	Verbindungsweg Riekestraße zur Stegmannstraße	Tostmannplatz 19B / westliche Grenze Stegmannstraße 36	37	Gemeindestraße	ja	Gehweg, Zufahrt zu den Grundstücken frei
18	330	Verbindungsweg Riekestraße Stegmannstraße	westliche Grenze Stegmannstraße 36 / Stegmannstraße	31	Gemeindestraße	ja	Gehweg
19	330	Verbindungsweg Stegmannstraße zur Kieler Straße	Stegmannstraße / Kieler Straße	91	Gemeindestraße	ja	Gehweg
20	330	Lampadiusring	Lampadiusring 28 / Lampadiusring 20	290	Gemeindestraße	nein	
21	330	Verbindungsweg Lampadiusring Nordanger	Lampadiusring 2 / Nordanger	82	Gemeindestraße	nein	Geh- und Radweg
22	330	Lichtwerkallee	Mitgaustraße / Lampadiusring 16	198	Gemeindestraße	nein	

Stadt Braunschweig, Baureferat