

Betreff:

Wildkraut und Bäume Rüningenstraße in Geitelde

Organisationseinheit:

Dezernat III
66 Fachbereich Tiefbau und Verkehr

Datum:

28.10.2025

Beratungsfolge

Stadtbezirksrat im Stadtbezirk 222 Südwest (zur Kenntnis)

Sitzungstermin

18.11.2025

Status

Ö

Sachverhalt:

Beschluss im Stadtbezirksrat 222 vom 19. August 2025 (Anregung gemäß § 94 Abs. 3 NKomVG):

„Der Stadtbezirksrat bittet um die Beseitigung des Wildkrauts und der überhängenden Äste entlang der Rüningenstraße in Geitelde.“

Stellungnahme der Verwaltung:

Die Verwaltung hat das Wildkraut aus der Gosse zwischen Fahrbahn und Gehweg entfernt und die Bäume zurückschneiden lassen.

Leuer

Anlage/n:

keine

Betreff:

**Neubau eines gemeinsamen Feuerwehrhauses Geitelde-Stiddien:
Beschluss des Raumprogramms**

Organisationseinheit:

Dezernat II
37 Fachbereich Feuerwehr

Datum:

09.11.2025

Beratungsfolge	Sitzungstermin	Status
Stadtbezirksrat im Stadtbezirk 222 Südwest (zur Kenntnis)	18.11.2025	Ö
Ausschuss für Feuerwehr, Katastrophenschutz und Ordnung (Vorberatung)	19.11.2025	Ö
Verwaltungsausschuss (Entscheidung)	02.12.2025	N

Beschluss:

Das als Anlage beigefügte Raumprogramm für den Neubau des gemeinsamen Feuerwehrhauses Geitelde-Stiddien wird beschlossen.

Sachverhalt:

1. Ausgangslage

Für das Feuerwehrhaus Geitelde wurde bereits mit dem Feuerwehrbedarfsplan 2017 aufgrund von Zustand, Sicherheitsmängeln, Anfahrtssituation sowie fehlenden Erweiterungsmöglichkeiten ein Neubau empfohlen. Mit der Fortschreibung des Feuerwehrbedarfsplanes 2025 wurde aufgrund der geringen Personalstärke der Ortsfeuerwehr Stiddien eine Zusammenlegung mit der Ortsfeuerwehr Geitelde empfohlen. Mit dem Neubau eines gemeinsamen Feuerwehrhauses soll der Grundstein für eine zukünftige Fusionierung der beiden Ortsfeuerwehren gelegt werden.

Das Feuerwehrhaus wird auf einem Grundstück zwischen Geitelde und Stiddien errichtet, für das Grundstück wird ein Erbbaurecht zum 01.01.2026 begründet (vgl. Vorlage 25-25703). Es entsteht ein Bau auf fremdem Grund und Boden.

2. Bedarf und Angaben zum Raumprogramm

Dem vorliegenden Raumprogramm liegt das Standardraumprogramm für neu zu errichtende Feuerwehrhäuser (vgl. Vorlage 12143/12) zugrunde. Es wurden Anpassungen vorgenommen, die sich zum einen aus geänderten technischen Regelwerken, zum anderen aus den speziellen Bedarfen bei der Zusammenlegung zweier Ortsfeuerwehren ergeben. Die Flächenvorgaben des technischen Regelwerks DIN 14092-1 Feuerwehrhäuser – Teil 1 Planungsgrundlagen werden umgesetzt. Die Flächenbedarfe richten sich teilweise an der Mitgliederstärke der Ortsfeuerwehr. Die Ortsfeuerwehren Geitelde und Stiddien verfügen über folgende Mitgliederstärken:

OrtsFw	Aktive	JFw	KiFw
Geitelde	33	11	10
Stiddien	19	-	-

Das Raumprogramm wird auf 55 Mitglieder ausgelegt. Damit ist eine kleine Reserve für eine positive Mitgliederentwicklung berücksichtigt.

Ergänzend dazu wurden in Zusammenarbeit mit den Ortsfeuerwehren folgende Anpassungen berücksichtigt:

1. Aufgrund der Zusammenlegung zweier Ortsfeuerwehren werden drei Fahrzeugstellplätze berücksichtigt.
2. Für den Lagerbereich wird bereits initial ein Tor vorgesehen.
3. Umkleidebereiche in Fahrzeughallen sind aufgrund von geänderten Arbeitsschutz- und Hygienevorschriften nicht mehr zulässig. Der Umkleidebereich inklusive Sanitäranlagen wird daher in direkter Nähe zur Fahrzeughalle angeordnet. Eine flexible räumliche Trennung nach Geschlechtern wird vorgesehen.
4. Aufgrund der Zusammenlegung der Ortsfeuerwehren wurde das Büro mit zwei Arbeitsplätzen und Besprechungsmöglichkeit berücksichtigt.
5. Für den Schulungsraum sind nach DIN 14092-1 inzwischen 1,5 m² pro Einsatzkraft zu berücksichtigen. Um eine gleichzeitige Nutzung durch verschiedene Gruppen zu ermöglichen, wird eine mobile Trennwand vorgesehen.

Die Zahl der PKW-Parkplätze für die Kameradinnen und Kameraden orientiert sich an der Anzahl der Sitzplätze in den Einsatzfahrzeugen. Für die Planungen wird die Ausrüstung mit zwei Staffel- und einem Gruppenfahrzeug angenommen. Es sind also 21 PKW-Stellplätze bei der Planung zu berücksichtigen.

Das Raumprogramm des gemeinsamen Feuerwehrhauses Geitelde-Stiddien umfasst eine Nutzfläche von 516,75 m² und ist der Vorlage als Anlage 1 beigelegt. Das abgestimmte Raumprogramm gliedert sich in vier Funktionsbereiche (A1-A4). Der Funktionsbereich A5 Haustechnik ist nicht Bestandteil der Nutzfläche und wird daher separat ausgewiesen.

3. Kosten

Die Gesamtkosten für den Neubau des Feuerwehrhauses sowie der Außenanlagen (ohne Grundstückskosten) belaufen sich nach dem derzeitigen Projektstand auf ca. 6.204.000 Euro (Brutto) inkl. Nebenkosten, Sicherheiten sowie Indexierung.

Grundlage dieser ersten groben Kostenannahme sind die üblichen Baukostenkennwerte sowie die Erfahrungen aus den Neubauten der Feuerwehrhäuser in Lamme, Leiferde, Querum, Timmerlah und Stöckheim. Weiterhin waren die speziellen Anforderungen des Grundstückes für den Ersatzneubau des Feuerwehrhauses in Geitelde zu berücksichtigen. So ist aufgrund der Lage außerhalb des bestehenden Mediennetzes im Ortsgebiet von Geitelde eine Druckentwässerung auf einer Länge von ca. 280 m inkl. Pumpstation notwendig. Die Kosten hierfür sind in den Erschließungskosten des Grundstückes berücksichtigt worden.

Im Haushalt 2025 ff. /IP 2024-2029 sind folgende Finanzraten unter dem Projekt „Feuerwehrhaus Geitelde-Stiddien / Ersatzbau (4E.210402) (FFW Geitelde-Stiddien, Ersatzbau)“ eingeplant:

Gesamtkosten in T €	bis 2024 in T €	2025 in T €	2026 in T €	2027 in T €	2028 in T €	2029 in T €	Restbedarf in T €
6.547	1.200	-	100	500	900	3.000	847

Im Rahmen der Konkretisierung der Planung und der Kosten in den weiteren Projektphasen sollen die Haushaltsraten entsprechend des konkreten Bedarfs haushaltsneutral – auch unter Berücksichtigung bereits verwandter Haushaltsmittel – zum Haushalt 2027 angepasst werden. Kurzfristig stehen nun zusätzliche Fördermittel aus dem Kommunalinvestitionsprogramm (KIP) für das Projekt zur Verfügung. Es wird hierzu auf die Vorlage 25-26547 verwiesen (Verwendung der Mittel aus der Niedersächsischen Kommunalförderungsgesetzverordnung).

Dr. Pollmann

Anlage/n:

Anlage 1: Abgestimmtes Raumprogramm gemeinsames Feuerwehrhaus Geitelde-Stiddien

Raumprogramm Feuerwehrgerätehaus OFW Geitelde-Stiddien

Grundlage ist das Standardraumprogramm für Feuerwehrgerätehaus OFW angepasst um die ortsspezifischen Zusatzanforderungen

Nr.	Bezeichnung	Raum-kategorie	An-zahl	Fläche [m²]	Fläche gesamt [m²]			Ausstattung	Bemerkungen	Zuordnung/Lage	
					NUF	TF	Außenflächen			zwingend	wünschenswert
A 1	Fahrzeughalle								stützenfrei im Stellplatzbereich		
	Stellplätze Einsatzfahrzeuge	Größe 4	3	56,25	168,75				Fahrzeugstellplatz 12,5 x 4,5 m		
	seitl. Sicherheitsabstände für Stellplätze	Größe 4	3	6,25	18,75			jeweils seitlich neben den für die Einsatzfahrzeuge genutzten Endstellplätzen	seitl. Sicherheitsabstand 12,5 x 0,5 m		
	Lagerbereich Einsatzgeräte + Werkzeug		1	56,25	56,25			mit Schwerlastregal / Hochregal und Tor (manuell)	entsprechend Fahrzeugstellplatz Größe 4, als Reservestellplatz unnutzbar	seitlich der Stellplätze	
	Werkstatt		1	20,00	20,00			Werkbank (ca. 2 m) mit Schraubstock, Ober- und Unterschränke für Werkzeug		seitlich der Stellplätze	
	Umkleidebereich/Lager Einsatzkleidung		1	99,00	99,00			55 offene Spinde, 70 cm breit, mit Wertfach + Sitzbank (1,8m² je Person)	aufgeteilt in 1x Umkleidebereich Damen und 1x Umkleidebereich Herren, jeweils inkl. Dusche und WC-Einheit (der Fz-Halle zugeordnet = Schwarzbereich)		flexibel unterteilbar, Rauntrennung durch Spinde
	Schmutzschleuse Schwarz-/Weißbereich		1	5,00	5,00			zwischen Fahrzeughalle und dem übrigen Gebäudebereich, Stiefelwaschanlage und Waschbecken		vor Fz-Halle	
	Zwischensumme Fahrzeughallen				367,75						
A 2	Sanitärbereich										
	Putzmittelraum		1	4,00	4,00						
	Toilette barrierefrei		1	6,00	6,00			1 WC + 1 WB (unterfahrbar)	Bewegungsfläche Rollstuhl berücksichtigen		
	All-Gender-Toilette		2	3,50	7,00			jeweils 1 WC + 1 Urinal + 1 WB	Berechnungsgrundlage ASR unter Hinzurechnen der WCs an den Umkleiden		
	Zwischensumme Wachbereich				17,00						
A 3	Verwaltung										
	Büro für Ortsbrandmeister/Führungskräfte	groß	1	17,00	17,00			2 AP + Besprechung	mit Lagermöglichkeiten für Akten und wertvolle Utensilien		
	Eingangsfoyer		1	10,00	10,00			Haupteingang, Foyer, Garderobe		neben Schleuse S/W	
	Zwischensumme Verwaltung				27,00						
A 4	Ausbildung										
	Schulungsraum Teil1		1	74,50	74,50			Tische und Stühle für 55 Mitglieder, (sowie 10 Reserveplätze), Beamer, Projektionsfläche, Flipchart, Rednerpult, T1 und T2 zusammenschaltbar (mobile Trennwand)	1,5 m² pro Einsatzkraft		mobile Trennwand zum Schulungsraum Teil 2
	Schulungsraum Teil2		1	23,00	23,00			Raum für Jugendfeuerwehr inkl. Lagermöglichkeit für Ausbildungsmaterial			mobile Trennwand zum Schulungsraum Teil 1
	Teeküche		1	7,50	7,50			Ober- und Unterschränke, 2-Platten-Herd, Spülmaschine mit verkürzter Laufzeit, Kühlschrank, Mikrowelle, Warmwasserbereiter	mit Öffnung (thekenähnlich) zum Schulungsraum		
	Zwischensumme Ausbildung				105,00						
A 5	Haustechnik										
	HAR Elektro/Telekommunikation		1	5,00		5,00					
	HAR Gas + Wasser, Heizung + Kompressor		1	7,50		7,50		Drucklufterzeuger			
	Zwischensumme Haustechnik					12,50					
A 6	Stellplätze im Freien										
	Fahrzeugaufstellfläche vor der Fahrzeughalle		3	56,25			168,75		12,5 x 4,5 m		
	Parkplätze Einsatzkräfte/Fahrzeugbesatzungen		21	24,00			504,00		24 m² pro Stellplatz inkl. Zufahrtsflächen		
	Fahrradstellplätze		21	1,60			33,60				
	Zwischensumme Stellplätze						706,35				
B	Außenbereich										
	Übungsflächen		1	250,00			250,00		in Fahrzeugaufstellflächen vor der Fahrzeughalle sowie Aussenanlagen / Rasenfläche enthalten, Über- und Unterflurhydrant		
	Grillplatz		1	20,00			20,00		Fläche wird auf dem Grundstück berücksichtigt, Herrichtung erfolgt später		
	Zwischensumme Außenbereich						270,00				
					NUF	TF	Außenflächen				
S	Summe Raumprogramm				516,75	12,50	976,35				

Absender:

**SPD-Fraktion und CDU-Fraktion im
Stadtbezirksrat 222**

TOP 4.1
25-26827
Antrag (öffentlich)

Betreff:

Einführung Dorffunk App

Empfänger:

Stadt Braunschweig
Der Oberbürgermeister

Datum:

05.11.2025

Beratungsfolge:

Stadtbezirksrat im Stadtbezirk 222 Südwest (Entscheidung)

18.11.2025

Status

Ö

**Beschlussvorschlag:
Beschluss:**

Der Bezirksrat beschließt die Einführung der Dorffunk App in den restlichen Orten des Stadtbezirkes.

Sachverhalt:

In den Ortsteilen Geitelde und Timmerlah wird oben genannte App bereits eingesetzt. Die Resonanz ist durchweg positiv und wird von den Bürgern intensiv genutzt.

Daher beschließt der Bezirksrat die Einführung dieser App in den anderen Orten des Stadtbezirks Südwest.

Für den Ortsteil Broitzem würde Frau Doro Glawitta die Administration übernehmen, für Rüningen und Stiddien wird ein Ansprechpartner derzeit noch abgestimmt.

Da die Stadt Braunschweig bereits auf der Webseite des Anbieters als Referenz genannt wird, gehen wir davon aus, dass die Verwaltung dieses Vorhaben unterstützen wird.

gez.
Sven Grabenhorst
SPD-Fraktion

gez.
Paulina Pohler
CDU-Fraktion

Anlagen:

keine

Absender:

SPD-Fraktion im Stadtbezirksrat 222

TOP 4.2

25-26833

Antrag (öffentlich)

Betreff:

Mittel Bezirksbürgermeisterin

Empfänger:

Stadt Braunschweig
Der Oberbürgermeister

Datum:

06.11.2025

Beratungsfolge:

Stadtbezirksrat im Stadtbezirk 222 Südwest (Entscheidung)

18.11.2025

Status

Ö

Beschlussvorschlag:

Beschluss:

Der Bezirksrat beschließt der Bezirksbürgermeisterin 300 € aus dem Budget bereitzustellen.

Sachverhalt:

Die bisher bereitgestellten Mittel für repräsentative Zwecke der Bezirksbürgermeisterin sind aufgebracht. Der Stadtbezirk stellt 300 € für eben diese Zwecke aus dem Budget zur Verfügung.

gez.

Sven Grabenhorst
Fraktionsvorsitzender

Anlagen:

keine

Absender:

CDU-Fraktion im Stadtbezirksrat 222

TOP 4.3

25-26842

Antrag (öffentlich)

Betreff:

Erneuerung des Feldweges zwischen den Straßen Turmstraße und Oderwaldblick

Empfänger:

Stadt Braunschweig
Der Oberbürgermeister

Datum:

06.11.2025

Beratungsfolge:

Stadtbezirksrat im Stadtbezirk 222 Südwest (Entscheidung)

18.11.2025

Status

Ö

Beschlussvorschlag:

Beschluss:

Der Stadtbezirksrat 222 Südwest beschließt die Erneuerung des Feldweges zwischen den Straßen Turmstraße und Oderwaldblick.

Sachverhalt:

Der gepflasterte Feldweg, der zugleich als Geh- und Radweg genutzt wird, weist zunehmend Unebenheiten und Schlaglöcher auf. Einige dieser Vertiefungen erreichen bereits eine Tiefe von rund 2 cm und stellen damit eine Gefahr für Fußgänger sowie Radfahrer dar. Zwar wurden Ende 2024 bereits mehrere Gefahrenstellen durch die Stadt ausgebessert bzw. teilweise vollständig beseitigt, jedoch sind Teile der ausgebesserten Bereiche erneut abgesackt. Darüber hinaus sind neue Gefahrenstellen entstanden.

gez.

Paulina Pohler

Anlage/n:

Keine

Betreff:

Widmung von Verkehrsflächen zu Gemeindestraßen

Organisationseinheit:
Dezernat III
0600 Baureferat

Datum:
16.09.2025

Beratungsfolge	Sitzungstermin	Status
Stadtbezirksrat im Stadtbezirk 112 Wabe-Schunter-Beberbach (Anhörung)	01.10.2025	Ö
Stadtbezirksrat im Stadtbezirk 130 Mitte (Anhörung)	28.10.2025	Ö
Stadtbezirksrat im Stadtbezirk 322 Nördliche Schunter-/Okeraue (Anhörung)	28.10.2025	Ö
Stadtbezirksrat im Stadtbezirk 321 Lehdorf-Watenbüttel (Anhörung)	29.10.2025	Ö
Stadtbezirksrat im Stadtbezirk 330 Nordstadt-Schunteraue (Anhörung)	06.11.2025	Ö
Stadtbezirksrat im Stadtbezirk 310 Westliches Ringgebiet (Anhörung)	11.11.2025	Ö
Stadtbezirksrat im Stadtbezirk 212 Südstadt-Rautheim-Mascherode (Anhörung)	18.11.2025	Ö
Stadtbezirksrat im Stadtbezirk 222 Südwest (Anhörung)	18.11.2025	Ö
Stadtbezirksrat im Stadtbezirk 211 Braunschweig-Süd (Anhörung)	20.11.2025	Ö
Ausschuss für Mobilität, Tiefbau und Auftragsvergaben (Entscheidung)	26.11.2025	Ö

Beschluss:

Die Widmungen der in der Anlage 1 bezeichneten Straßen sind zu verfügen und öffentlich bekannt zu machen.

Sachverhalt:

Die Beschlusskompetenz des Ausschusses für Mobilität, Tiefbau und Auftragsvergabe ergibt sich aus § 76 Abs. 3 S. 1 NKomVG i. V. m. § 6 Nr. 2 c der Hauptsatzung.

Nach § 6 Abs. 1 Niedersächsisches Straßengesetz (NStrG) vom 24.09.1980 in der zurzeit gültigen Fassung in Verbindung mit den hierzu erlassenen Richtlinien vom 15.01.1992 hat der Träger der Straßenbaulast die Widmung von Straßen zu verfügen. In der Widmungsverfügung ist anzugeben, zu welcher Straßengruppe eine Verkehrsfläche gehört und auf welche Benutzungsart oder Benutzerkreise sie beschränkt werden soll.

Die in der Anlage 1 aufgeführten Straßen sind entweder erstmalig hergestellt worden und werden für den öffentlichen Verkehr gewidmet oder die Widmung wird entsprechend der verkehrlichen Bedeutung angepasst. Trägerin der Straßenbaulast ist die Stadt Braunschweig.

In der Anlage 2 sind die zur Widmung beabsichtigten Flächen mit farbiger Linie kenntlich gemacht.

Der Text für die Veröffentlichung durch zweiwöchigen Aushang am Rathaus (Hauptportal, Platz der Deutschen Einheit 1) ist als Anlage 3 beigelegt. Ein Hinweis auf die Tatsache, den Ort und die Dauer dieses Aushanges wird in der Braunschweiger Zeitung erfolgen.

Leuer

Anlage/n:

Anlage 1: Bezeichnete Straßen

Anlage 2: Stadtkartenausschnitte

Anlage 3: Öffentliche Bekanntmachung

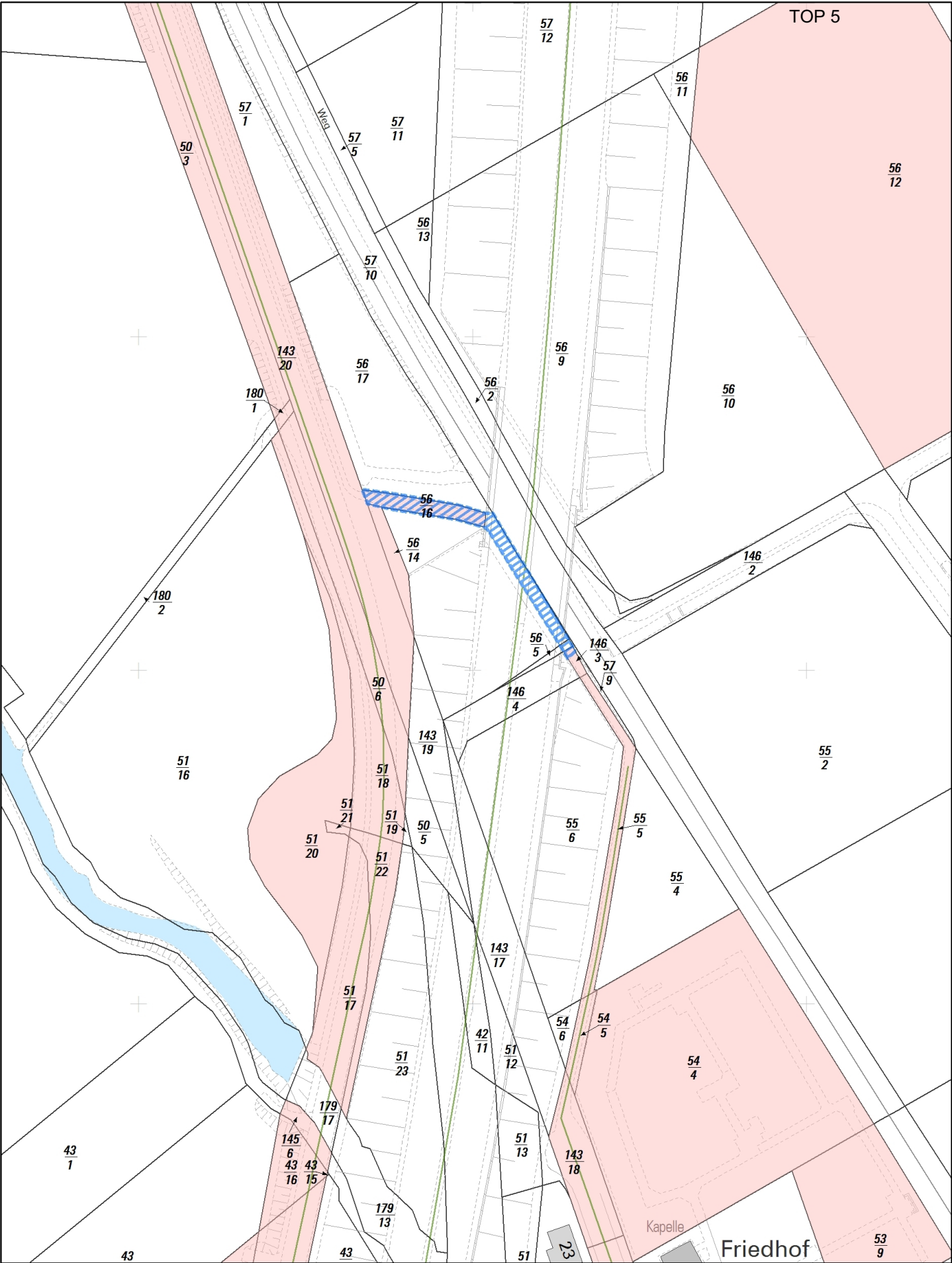
Die in der Stadt Braunschweig nachfolgend genannten Straßen lfd. Nr. 1, 3, 4, 5, 6, 7, 8, 9, 10, 11, 12, 13, 16, 20, 21, 22 werden mit sofortiger Wirkung zur Gemeindestraße mit den genannten Beschränkungen für den Benutzerkreis oder die Benutzungsart gewidmet.


Die in der Stadt Braunschweig nachfolgend genannten Straßen lfd. Nr. 2, 14, 15, 17, 18, 19 werden mit sofortiger Wirkung zur Gemeindestraße mit den genannten Beschränkungen für den Benutzerkreis oder die Benutzungsart teileingezogen.

Lfd. Nr.	StBezR	Bezeichnung, Name der Straße	Anfangs- / Endpunkt	Länge / m	Straßengruppe	Teileinziehung	Beschränkungen	Bemerkung
1	112	Verbindungsweg Am Beberbach zur Altmarkstraße	Am Beberbach / Autobahnunterführung	85	Gemeindestraße	nein	Geh- und Radweg	Widmung nach Bestand
2	112	Verbindungsweg Am Beberbach zur Altmarkstraße	Autobahnunterführung / Wendehammer Altmarkstraße	137	Gemeindestraße	ja	Geh- und Radweg	Nutzungsänderung
3	130	Parkplatz Eisenbütteler Straße	östlich Eisenbütteler Straße 1 / Flurstück 135/6	145	Gemeindestraße	nein		Widmung nach Bestand
4	211	Verbindungsweg Bauerlegden Hillenwiese	Bauerlegden 14 / Hillenwiese	79	Gemeindestraße	nein	Geh- und Radweg, Zufahrt zum Grundstück Bauerlegden 12 und 12A frei	Widmungskorrektur
5	212	Jüdelstraße	Stichwege Hs.-Nr. 28-31 und Hs.-Nr. 20-23	93	Gemeindestraße	nein	-	Widmung nach Bestand
6	222	Lindenbergstraße	Turmstraße und Lindenbergstraße 22	155	Gemeindestraße	nein	-	Widmung nach Bestand
7	222	Verbindungsweg Lindenbergstraße zum Spielplatz	Lindenbergstraße 29 / Spielplatz	44	Gemeindestraße	nein	Gehweg	Widmung nach Bestand
8	310	Oderblick	Oderblick 4 / Alte Frankfurter Straße	150	Gemeindestraße	nein	Gehweg, Zufahrt zu den Grundstücken frei	Widmung nach Bestand
9	321	Franz-Rosenbruch-Weg	östl. F.-Rosenbruch-Weg 3 und Bergiusstr. 2 E	35	Gemeindestraße	nein	Geh- und Radweg	Widmung nach Bestand
10	321	Nernstweg	Paracelsusstraße / Nernstweg 11	198	Gemeindestraße	nein	Geh- und Radweg, Lieferverkehr frei	Widmungskorrektur
11	321	Theodor-Francke-Weg	David-Mansfeld-Weg / Paracelsusstraße und Adolf-Bingel-Straße	777	Gemeindestraße	nein	Geh- und Radweg, Lieferverkehr frei	Widmungskorrektur
12	322	Heidelbergstraße	Mannheimstraße / Leimenweg	162	Gemeindestraße	nein		Widmung nach Bestand
13	330	Pastor-Finck-Weg	Wichernstraße / Flödnerstraße	81	Gemeindestraße	nein	Geh- und Radweg	Widmungskorrektur
14	330	Verbindungsweg Kieler Straße zur Wilhelmshavener Straße	Kieler Straße / Wilhelmshavener Straße	82	Gemeindestraße	ja	Gehweg	Widmungskorrektur
15	330	Verbindungsweg Riekestraße zur Stegmannstraße	Riekestraße 23 / Tostmannplatz 19B	26	Gemeindestraße	ja	Gehweg	Widmungskorrektur
16	330	Verbindungsweg Riekestraße zur Stegmannstraße	Tostmannplatz 19B / Tostmannplatz 19A	24	Gemeindestraße	nein	Gehweg	Widmung nach Bestand
17	330	Verbindungsweg Riekestraße zur Stegmannstraße	Tostmannplatz 19B / westliche Grenze Stegmannstraße 36	37	Gemeindestraße	ja	Gehweg, Zufahrt zu den Grundstücken frei	Widmungskorrektur
18	330	Verbindungsweg Riekestraße Stegmannstraße	westliche Grenze Stegmannstraße 36 / Stegmannstraße	31	Gemeindestraße	ja	Gehweg	Widmungskorrektur
19	330	Verbindungsweg Stegmannstraße zur Kieler Straße	Stegmannstraße / Kieler Straße	91	Gemeindestraße	ja	Gehweg	Widmungskorrektur
20	330	Lampadiusring	Lampadiusring 28 / Lampadiusring 20	290	Gemeindestraße	nein		Widmung nach Bestand
21	330	Verbindungsweg Lampadiusring Nordanger	Lampadiusring 2 / Nordanger	82	Gemeindestraße	nein	Geh- und Radweg	Widmung nach Bestand
22	330	Lichtwerkkallee	Mitgaustraße / Lampadiusring 16	198	Gemeindestraße	nein		Widmung nach Bestand

Anlage 1

Stadt Braunschweig, Baureferat






Nur für den
Dienstgebrauch


Ausgabe FRISBI
Angefertigt: 15.07.2025
Maßstab: 1:1 500

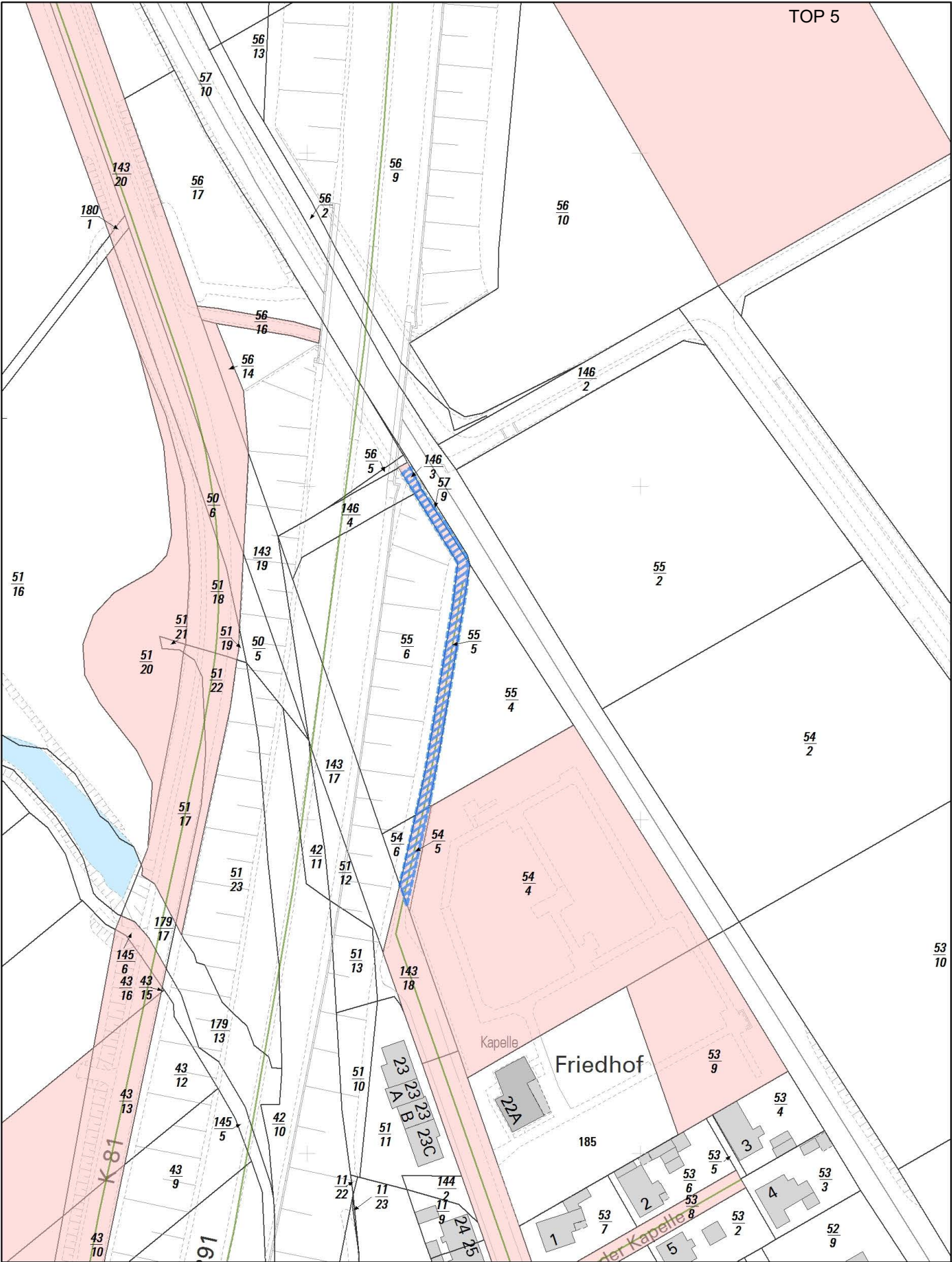
Erstellt für Maßstab

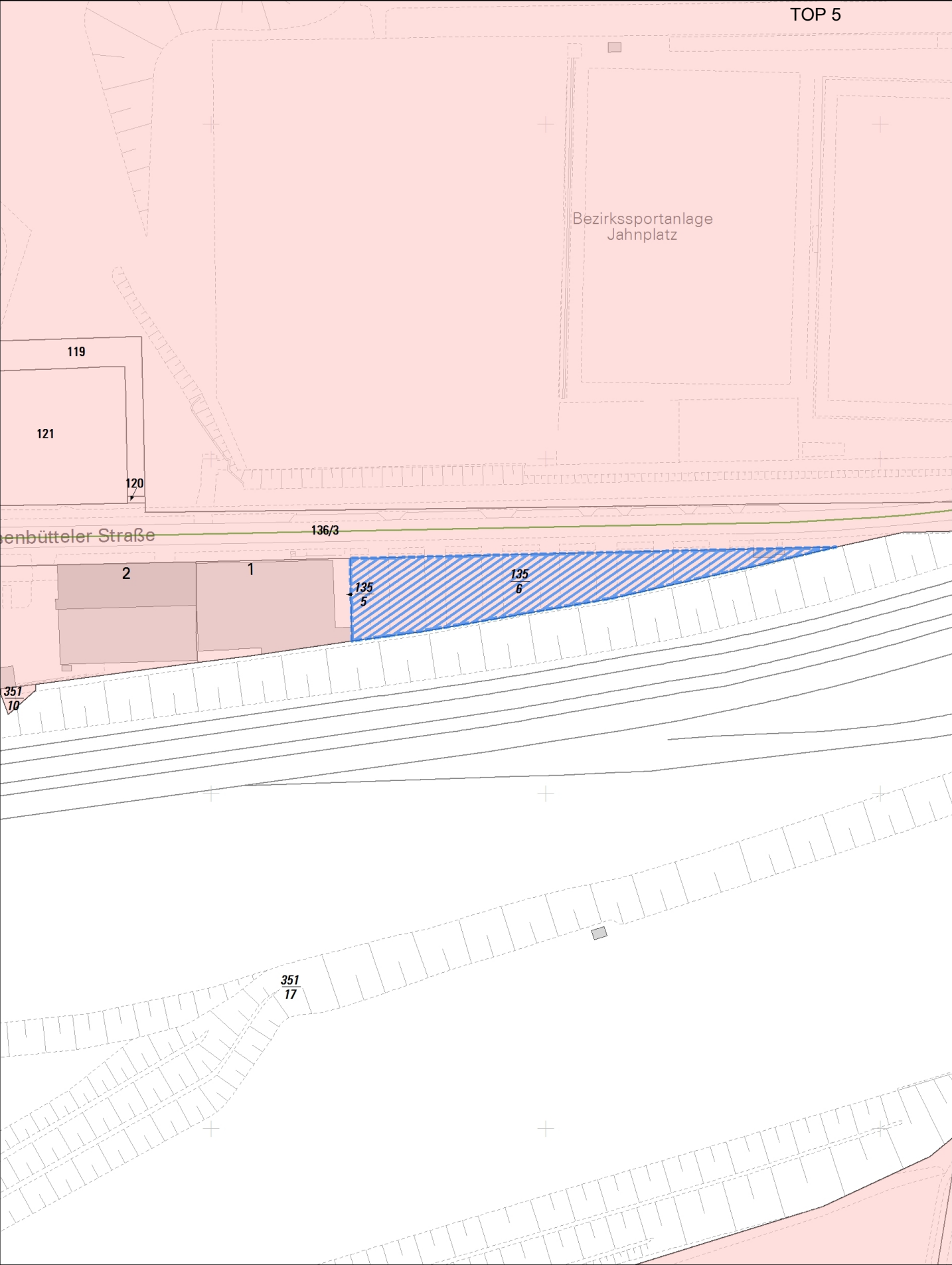
0 5 10 20 30
Meter

Der angegebene Maßstab ist in der Karte zu prüfen



Stadt  **Braunschweig**
Fachbereich Stadtplanung
und Geoinformation,
Abteilung Geoinformation








Nur für den
Dienstgebrauch


Ausgabe FRISBI
Angefertigt: 30.04.2025
Maßstab: 1:1 500
Erstellt für Maßstab

0 5 10 20 30
Meter

Der angegebene Maßstab ist in der Karte zu prüfen




N

Stadt  **Braunschweig**
Fachbereich Stadtplanung
und Geoinformation,
Abteilung Geoinformation









Nur für den
Dienstgebrauch


Ausgabe FRISBI
Angefertigt: 17.07.2025
Maßstab: 1:1 500
Erstellt für Maßstab



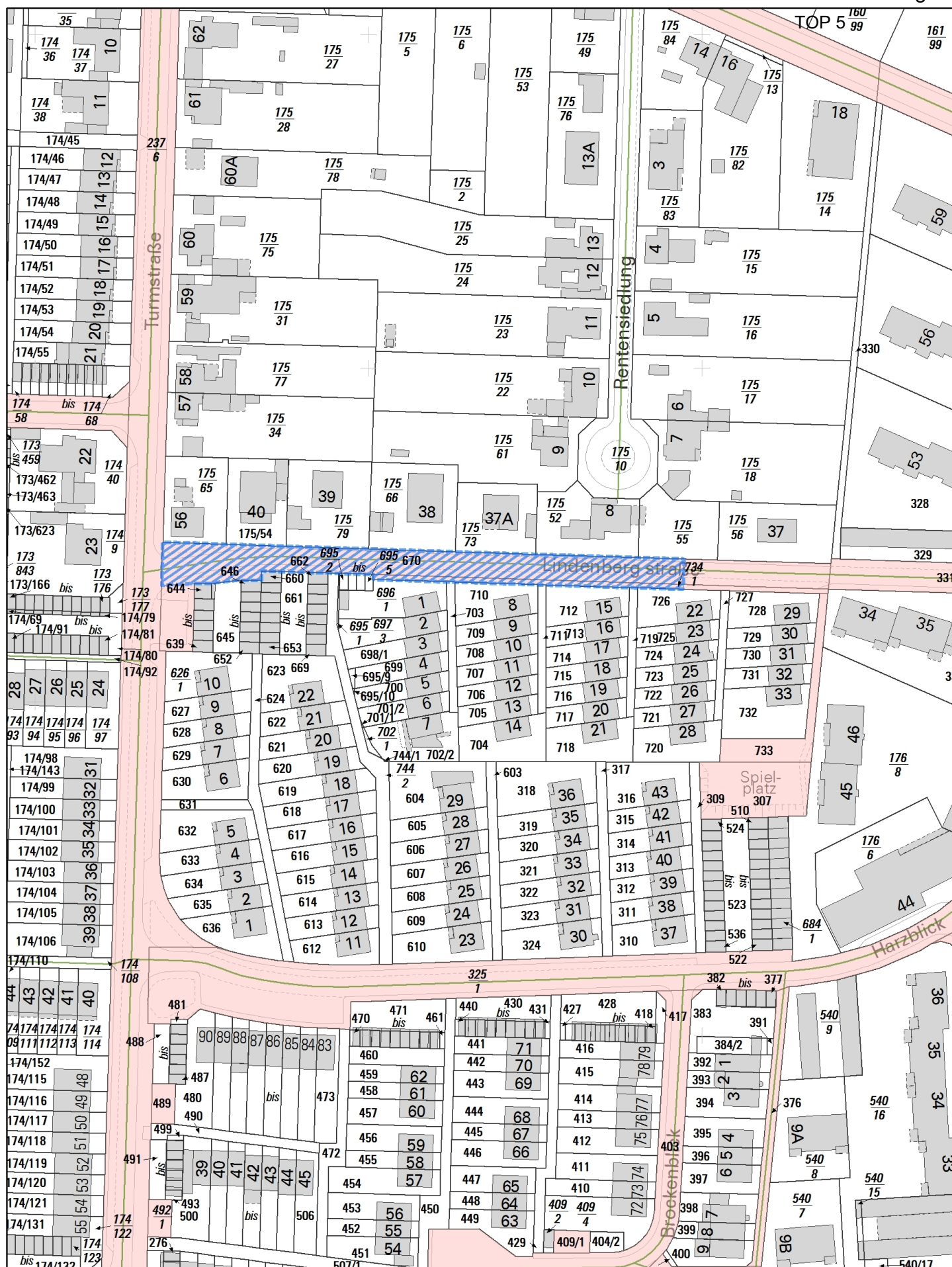
N



0 5 10 20 30
Meter

Stadt  **Braunschweig**
Fachbereich Stadtplanung
und Geoinformation,
Abteilung Geoinformation

Der angegebene Maßstab ist in der Karte zu prüfen



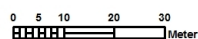
Nur für den
Dienstgebrauch

Ausgabe FRISBI

Angefertigt: 16.07.2025

Maßstab: 1:1 500

Erstellt für Maßstab



Der angegebene Maßstab ist in der Karte zu prüfen

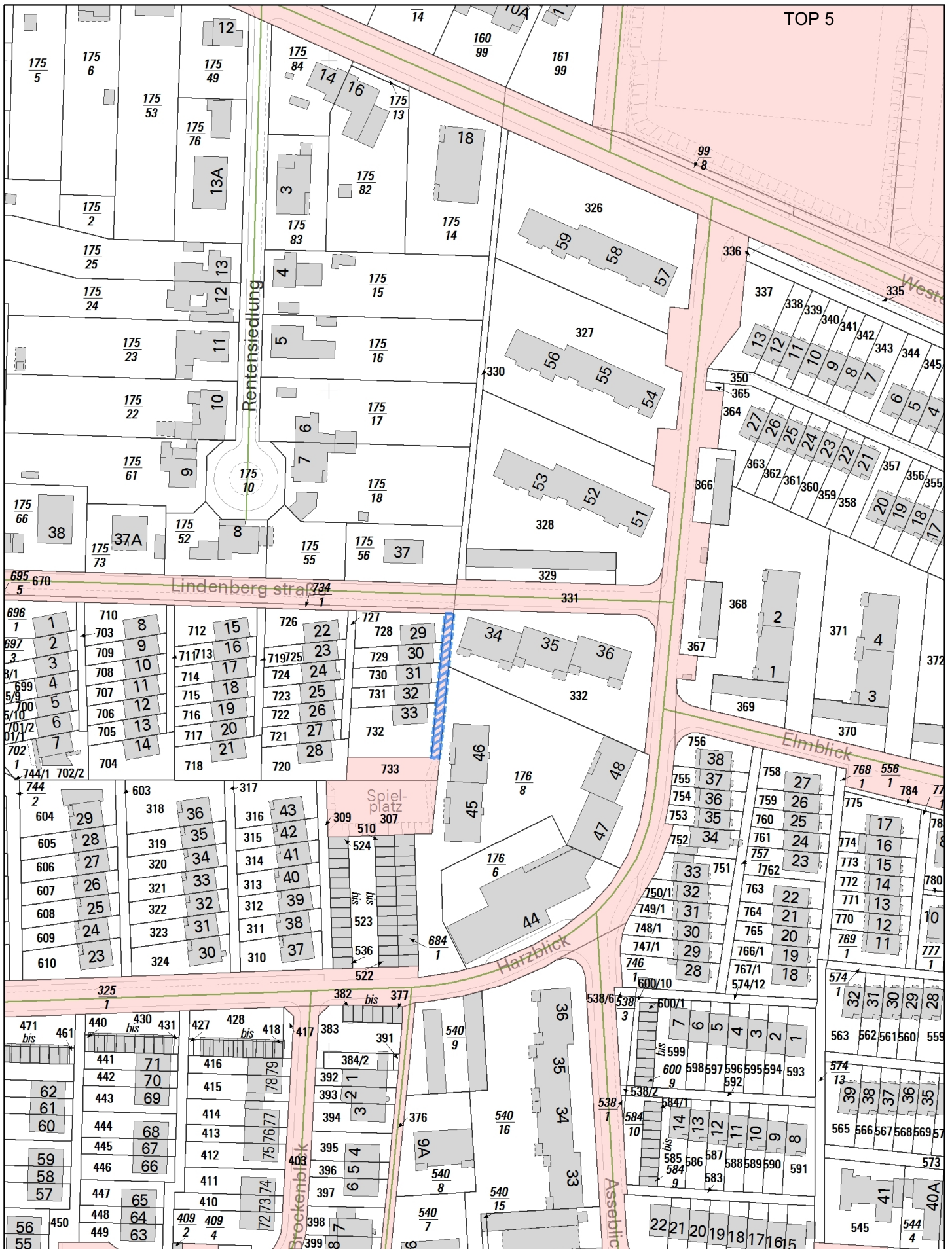


Stadt



Braunschweig

Fachbereich Stadtplanung
und Geoinformation,
Abteilung Geoinformation



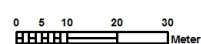
Nur für den
Dienstgebrauch

Ausgabe FRISBI

Angefertigt: 21.07.2025

Maßstab: 1:1 500

Erstellt für Maßstab



Der angegebene Maßstab ist in der Karte zu prüfen



Stadt



Braunschweig

Fachbereich Stadtplanung
und Geoinformation,
Abteilung Geoinformation



Nur für den
Dienstgebrauch

Ausgabe FRISBI

Angefertigt: 21.07.2025

Maßstab: 1:1 500

Erstellt für Maßstab



Der angegebene Maßstab ist in der Karte zu prüfen

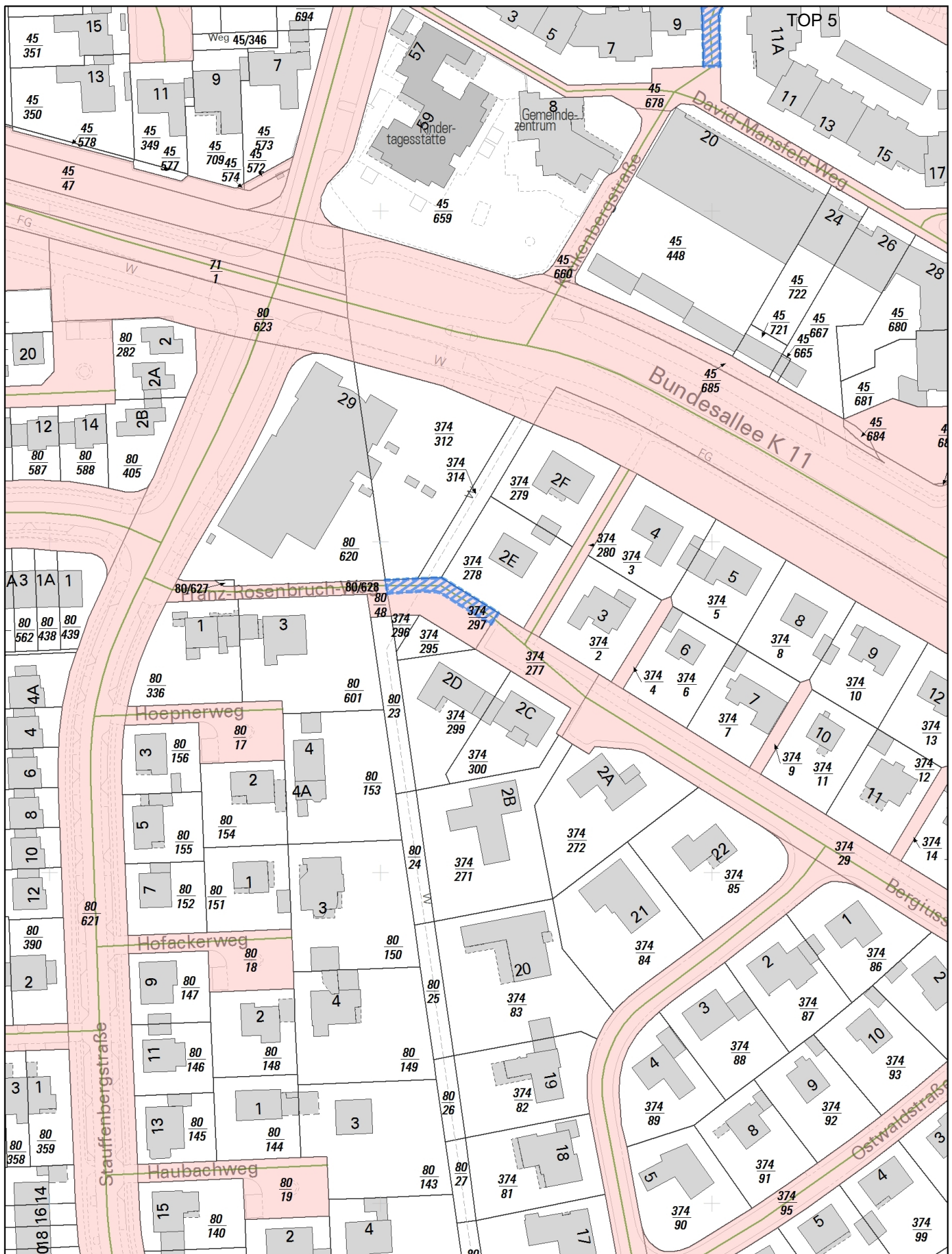


Stadt



Braunschweig

Fachbereich Stadtplanung
und Geoinformation,
Abteilung Geoinformation



Nur für den
Dienstgebrauch

Ausgabe FRISBI

Angefertigt: 16.07.2025

Maßstab: 1:1 500

Erstellt für Maßstab



Der angegebene Maßstab ist in der Karte zu prüfen



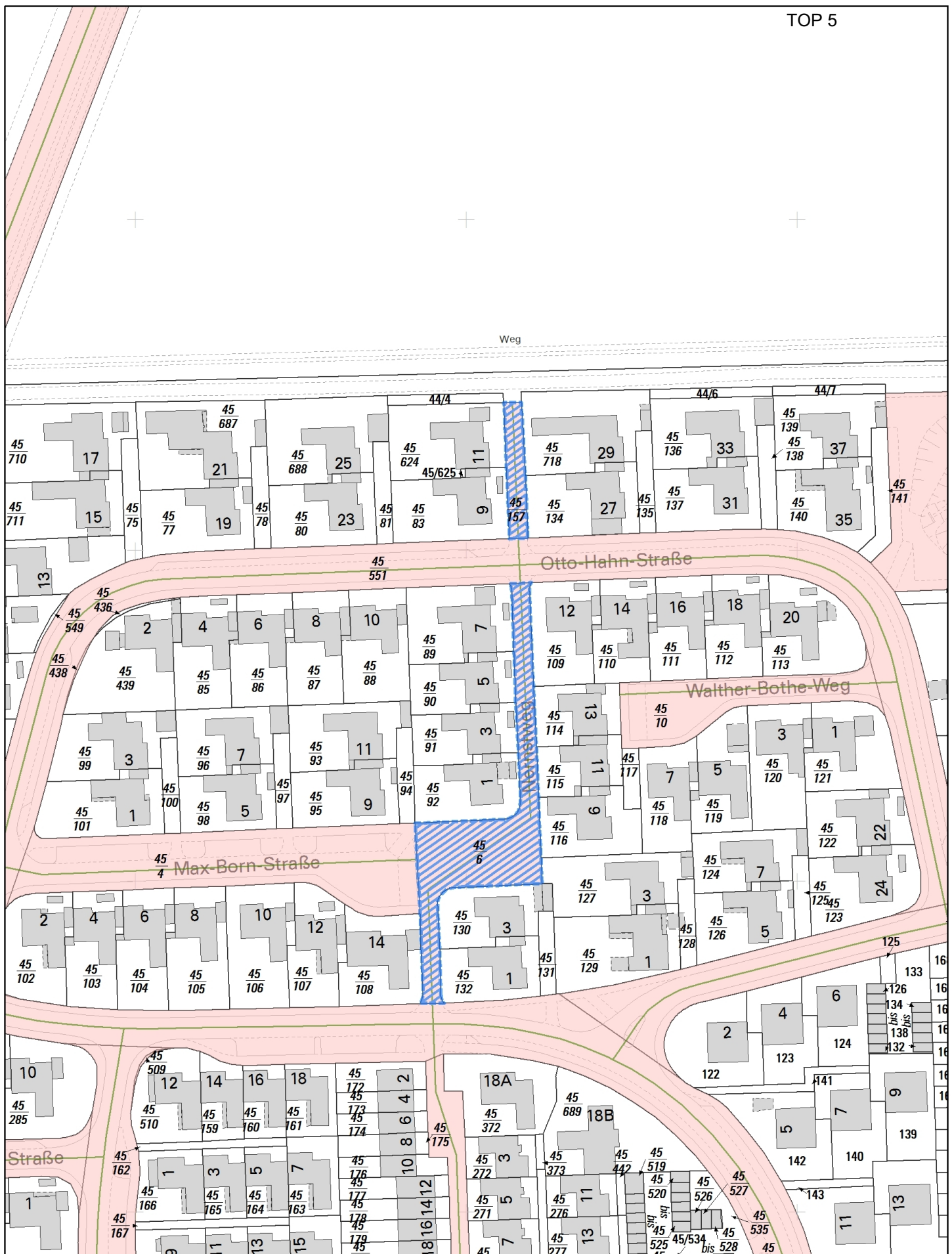
Stadt



Braunschweig

Fachbereich Stadtplanung
und Geoinformation,
Abteilung Geoinformation

TOP 5



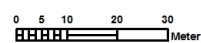
Nur für den
Dienstgebrauch

Ausgabe FRISBI

Angefertigt: 02.04.2025

Maßstab: 1:1 500

Erstellt für Maßstab



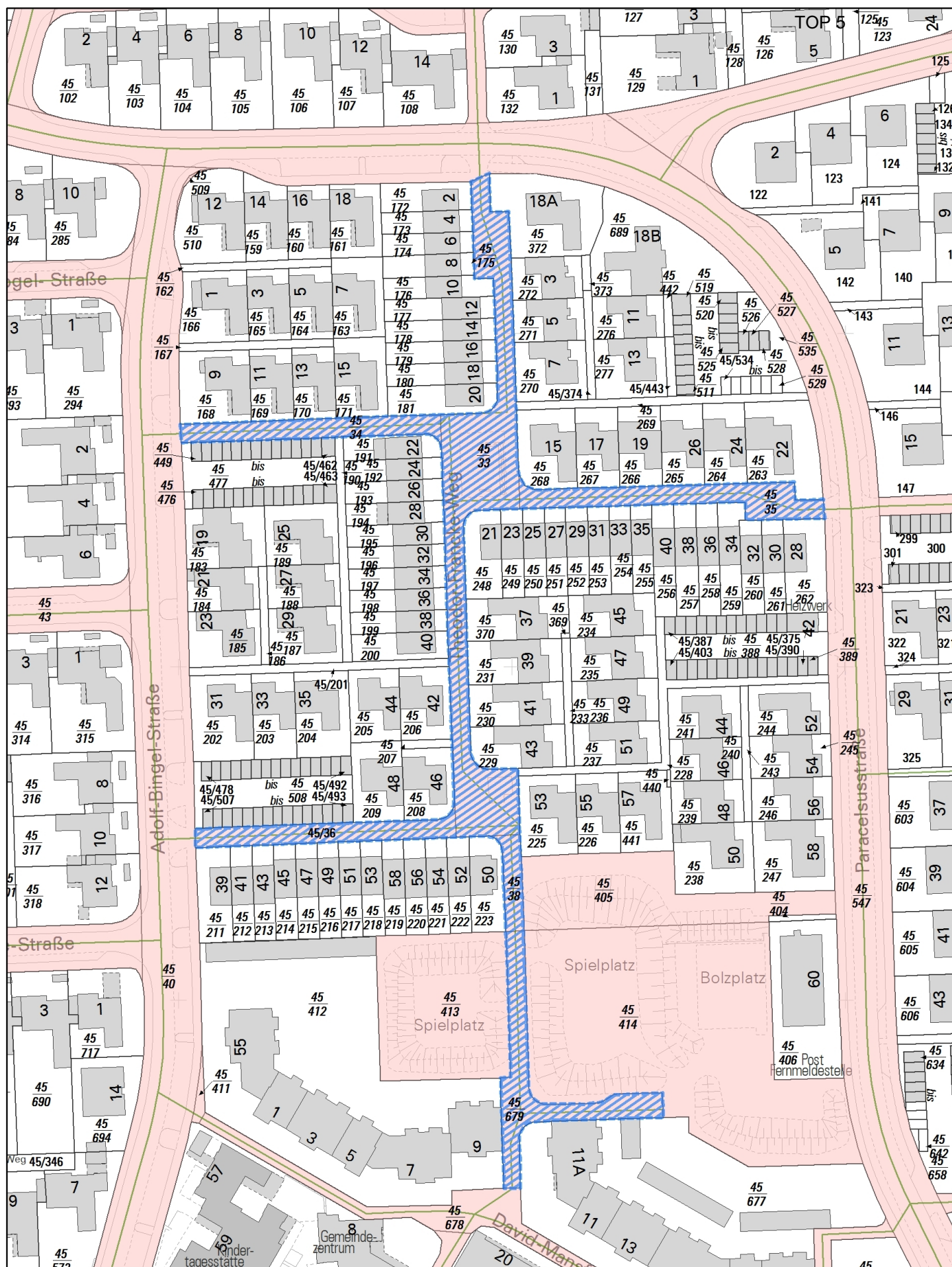
Der angegebene Maßstab ist in der Karte zu prüfen



Stadt

**Braunschweig**

Fachbereich Stadtplanung
und Geoinformation,
Abteilung Geoinformation



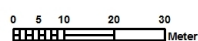
Nur für den
Dienstgebrauch

Ausgabe FRISBI

Angefertigt: 02.04.2025

Maßstab: 1:1 500

Erstellt für Maßstab



Der angegebene Maßstab ist in der Karte zu prüfen

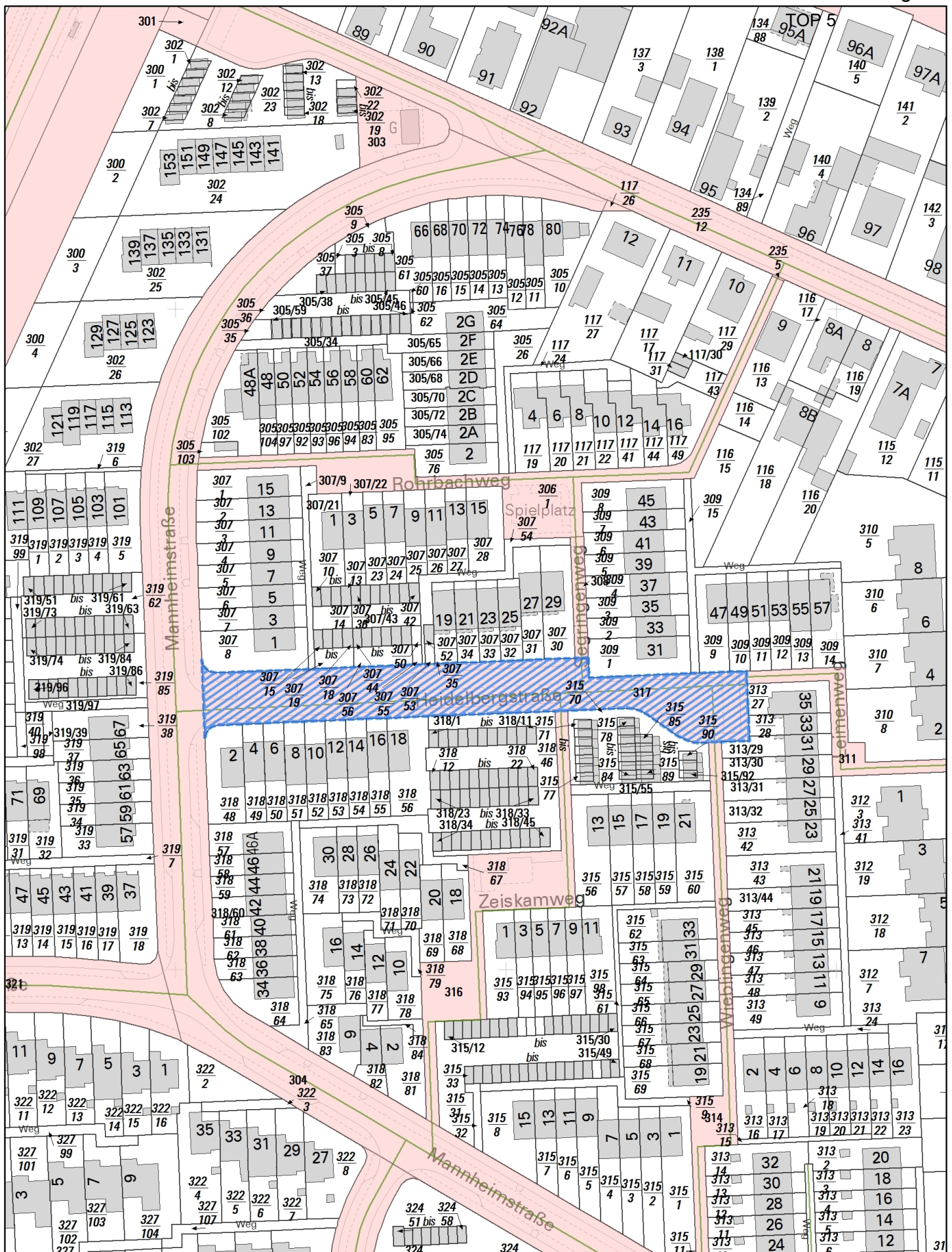


Stadt



Braunschweig

Fachbereich Stadtplanung
und Geoinformation,
Abteilung Geoinformation



Nur für den
Dienstgebrauch

Ausgabe FRISBI

Angefertigt: 01.08.2025

Maßstab: 1:1 500

Erstellt für Maßstab

0 5 10 20 30
Meter

Der angegebene Maßstab ist in der Karte zu prüfen

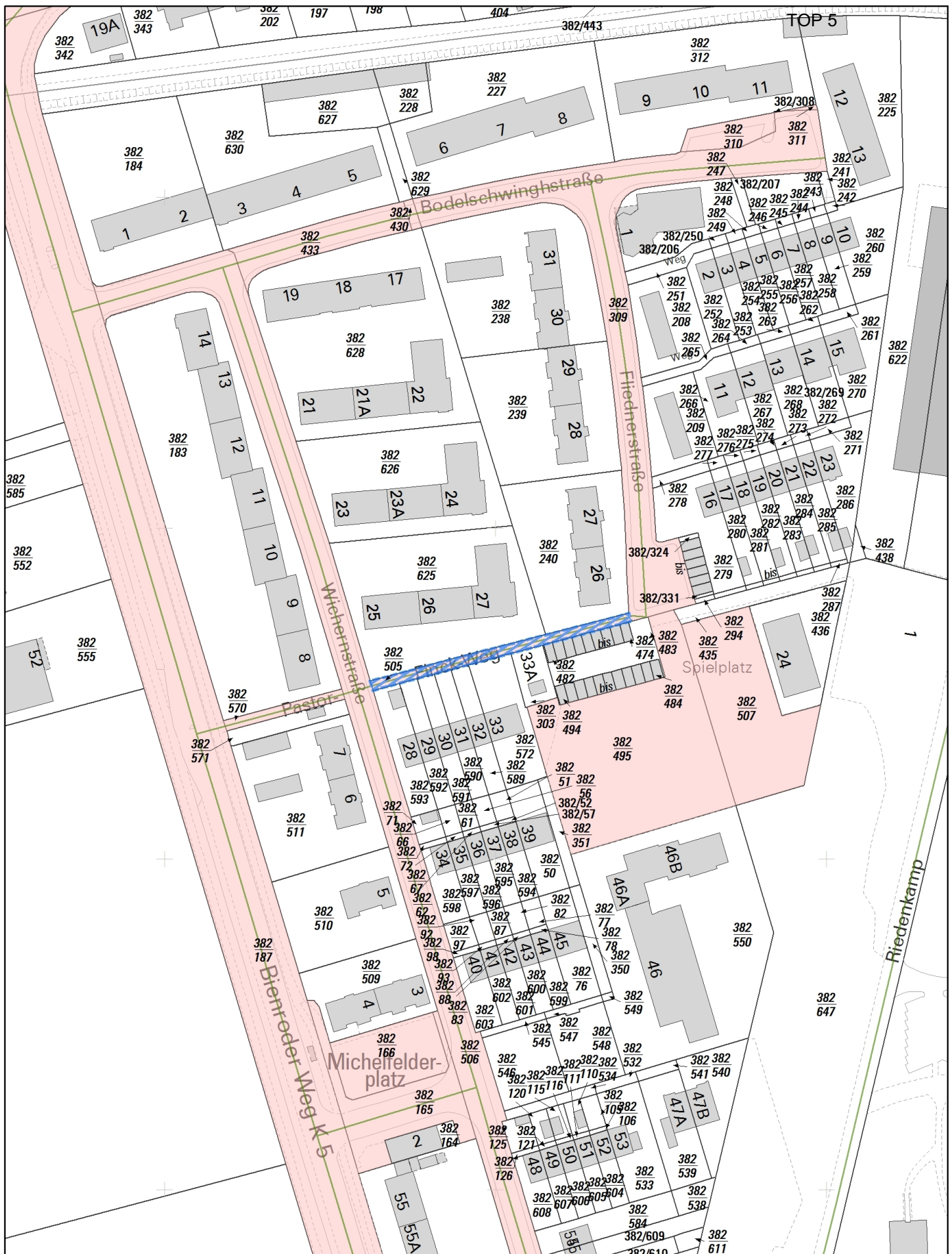


Stadt



Braunschweig

Fachbereich Stadtplanung
und Geoinformation,
Abteilung Geoinformation



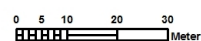
Nur für den
Dienstgebrauch

Ausgabe FRISBI

Angefertigt: 28.05.2025

Maßstab: 1:1 500

Erstellt für Maßstab



Der angegebene Maßstab ist in der Karte zu prüfen



Stadt



Braunschweig

Fachbereich Stadtplanung
und Geoinformation,
Abteilung Geoinformation



Nur für den
Dienstgebrauch

Ausgabe FRISBI

Angefertigt: 03.04.2025

Maßstab: 1:1 500

Erstellt für Maßstab



Der angegebene Maßstab ist in der Karte zu prüfen

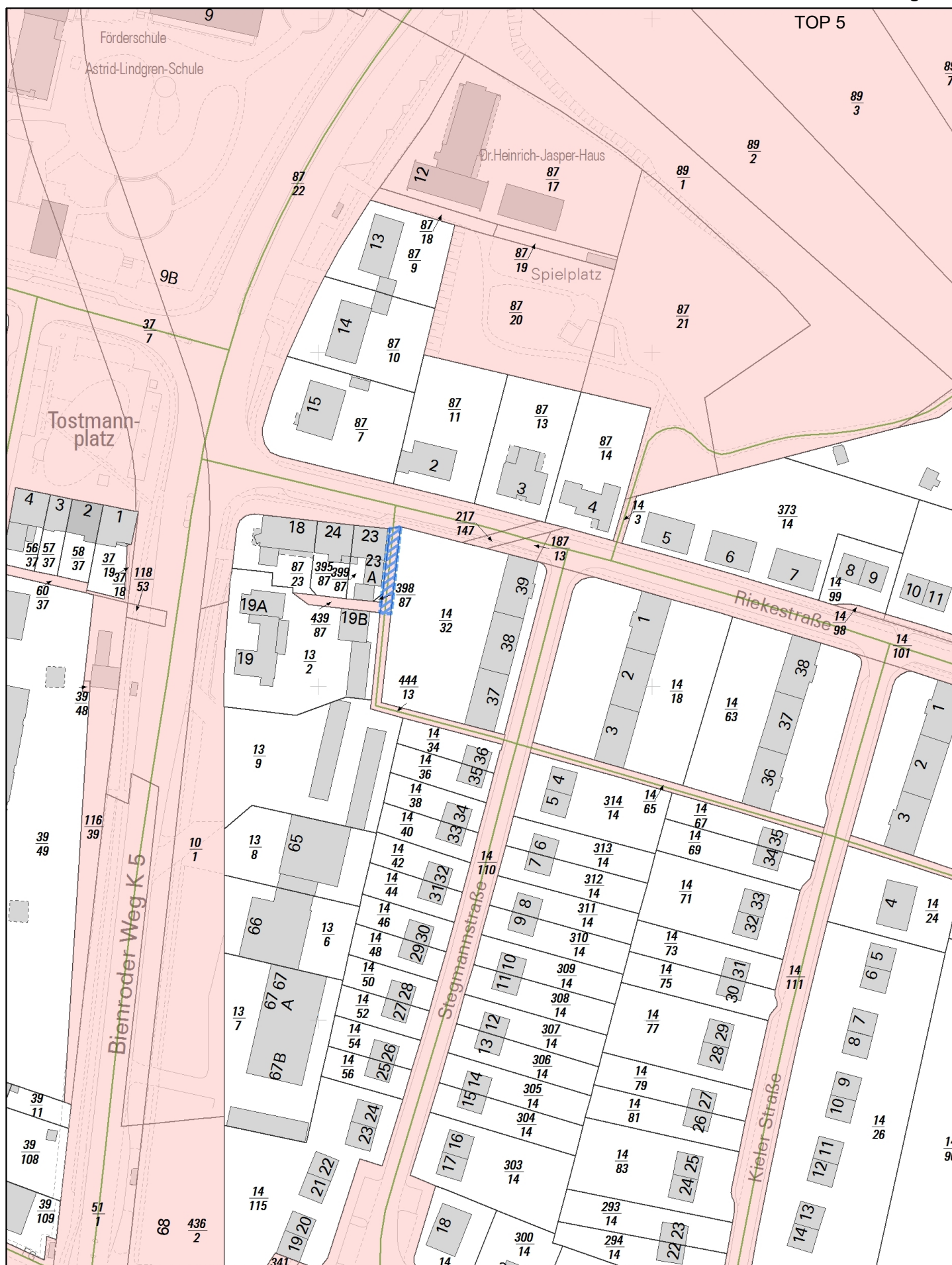


Stadt



Braunschweig

Fachbereich Stadtplanung
und Geoinformation,
Abteilung Geoinformation



Nur für den
Dienstgebrauch

Ausgabe FRISBI

Angefertigt: 06.03.2025

Maßstab: 1:1 500

Erstellt für Maßstab



Der angegebene Maßstab ist in der Karte zu prüfen

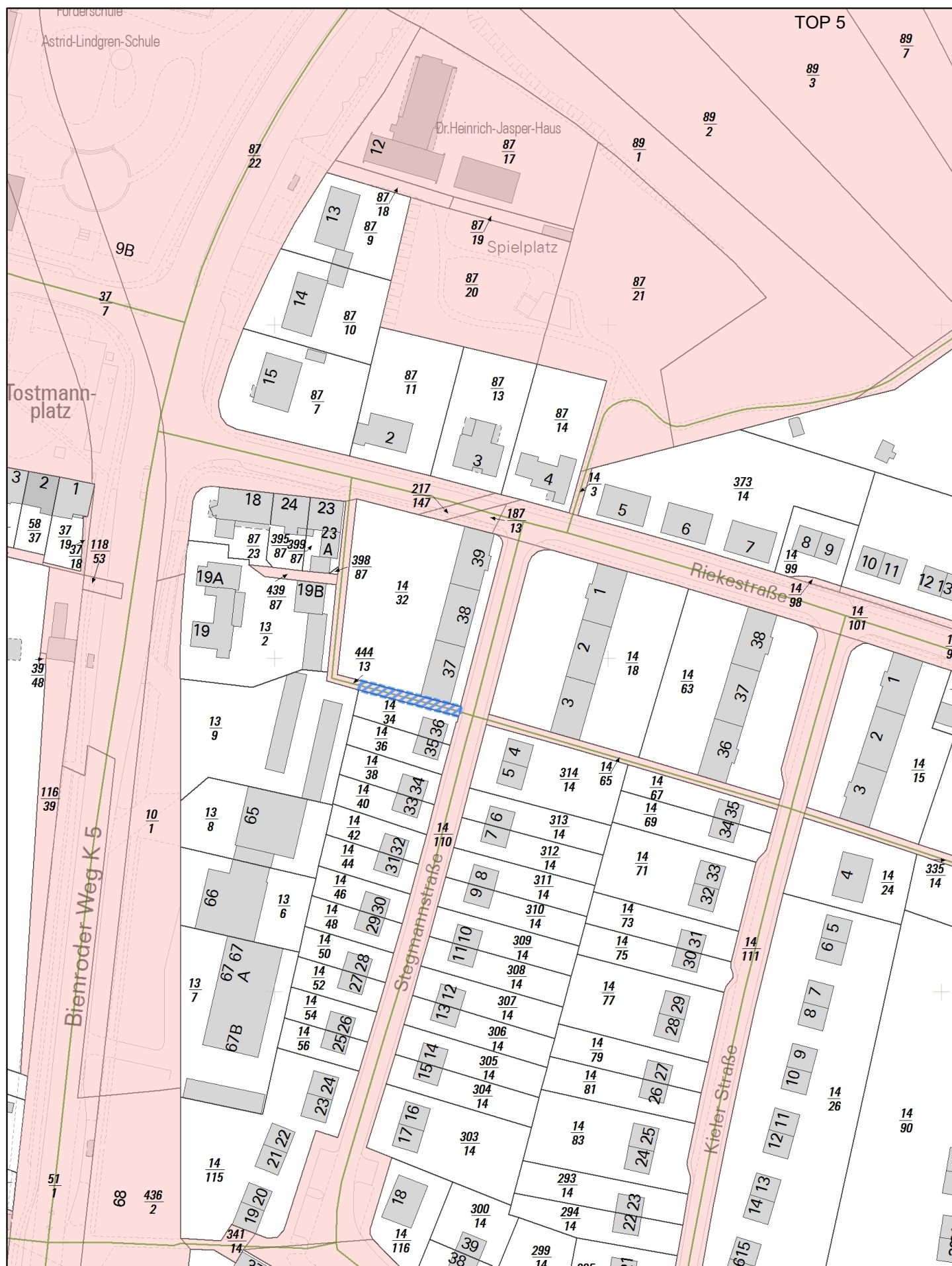


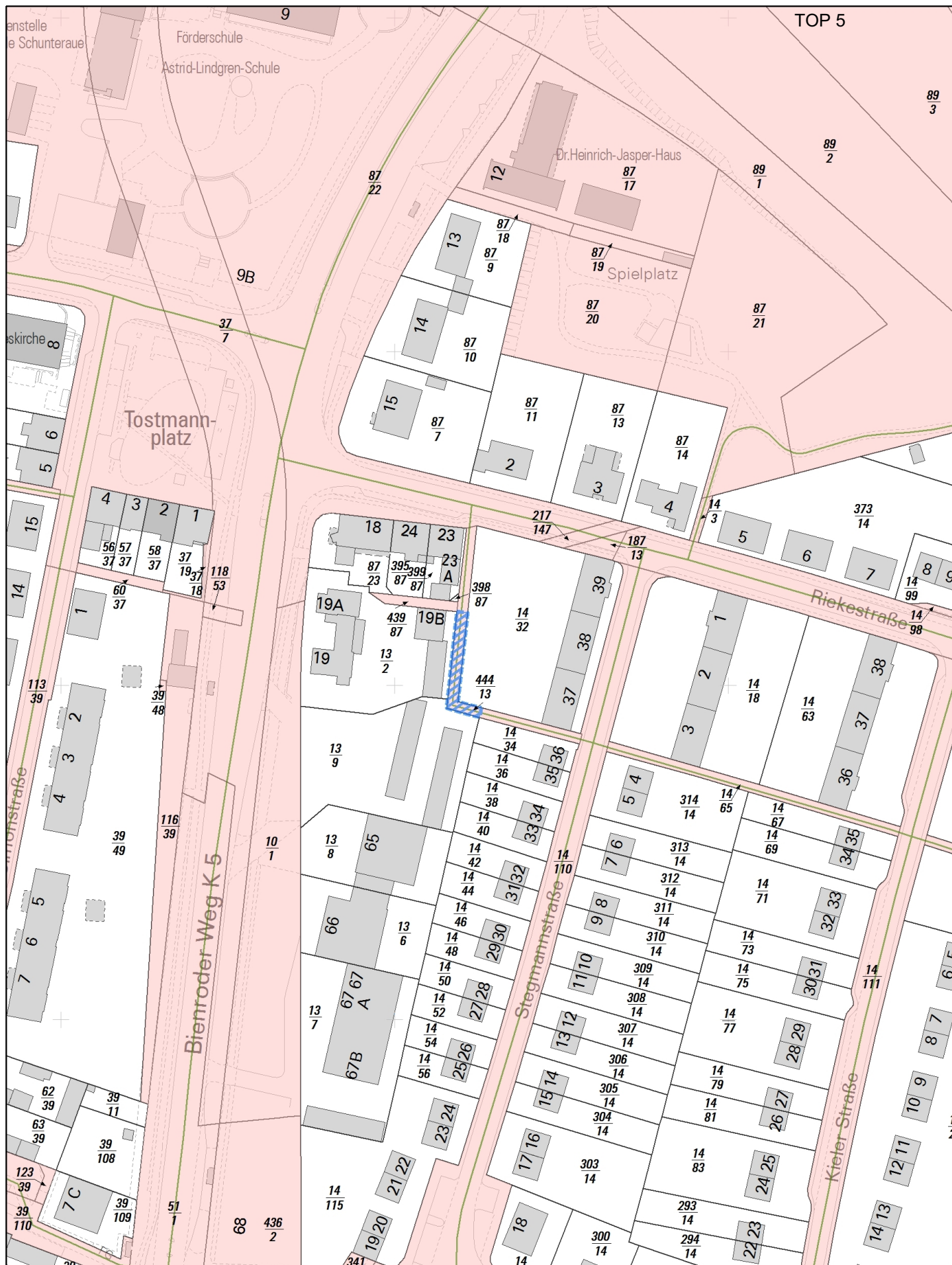
Stadt



Braunschweig

Fachbereich Stadtplanung
und Geoinformation,
Abteilung Geoinformation





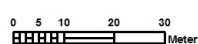
Nur für den
Dienstgebrauch

Ausgabe FRISBI

Angefertigt: 06.03.2025

Maßstab: 1:1 500

Erstellt für Maßstab



Der angegebene Maßstab ist in der Karte zu prüfen

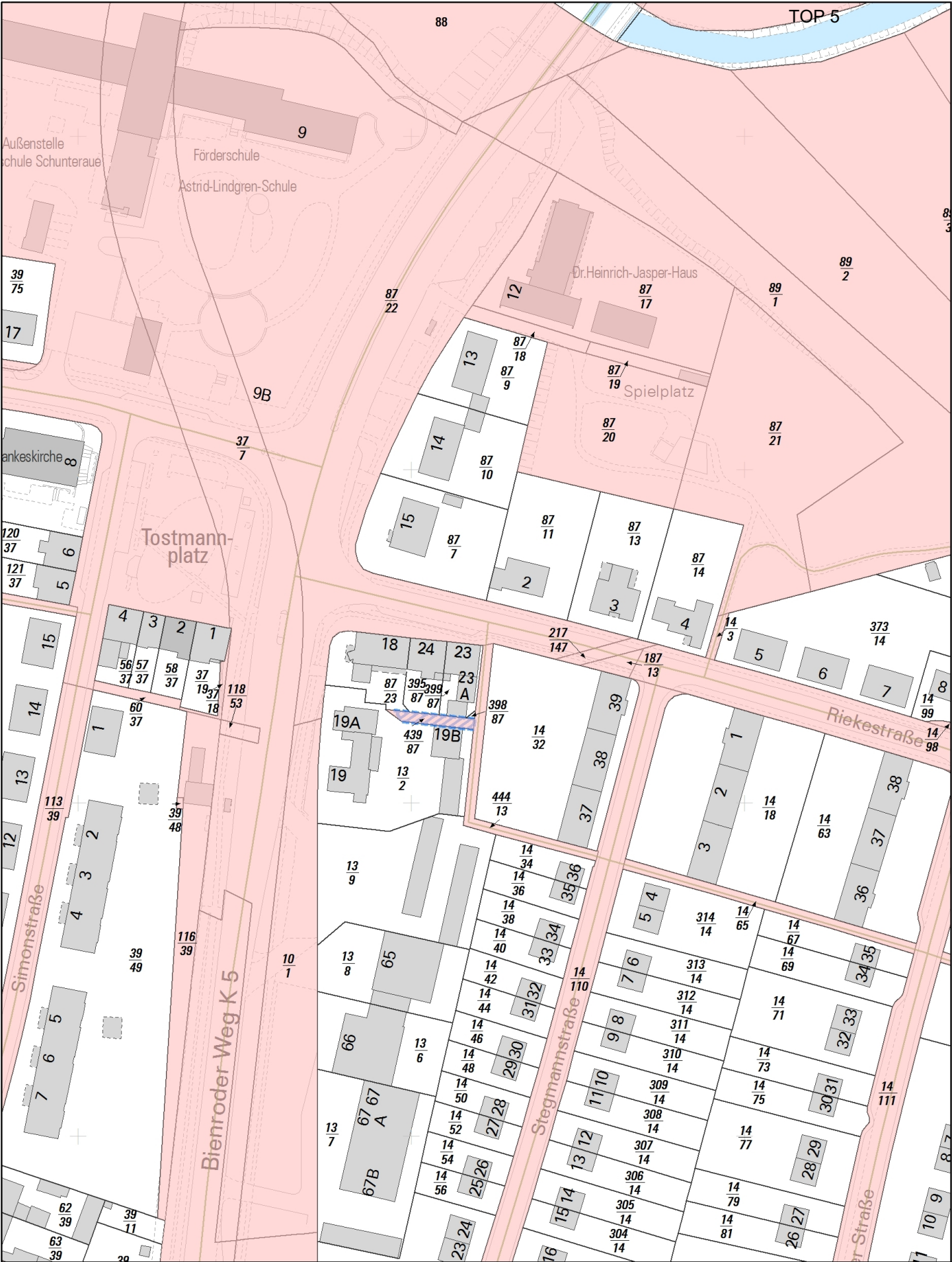


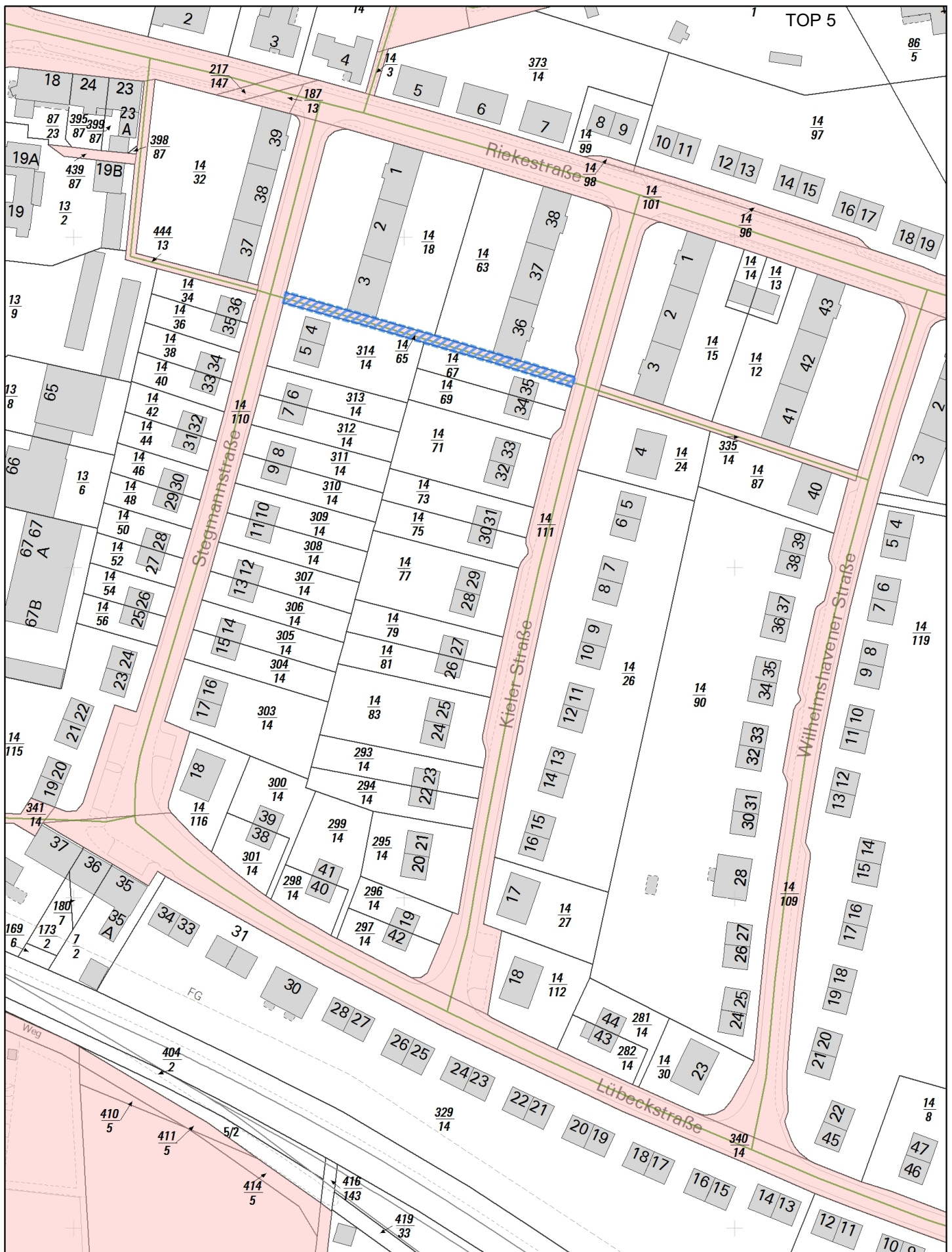
Stadt



Braunschweig

Fachbereich Stadtplanung
und Geoinformation,
Abteilung Geoinformation





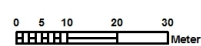
Nur für den
Dienstgebrauch

Ausgabe FRISBI

Angefertigt: 03.04.2025

Maßstab: 1:1 500

Erstellt für Maßstab



Der angegebene Maßstab ist in der Karte zu prüfen

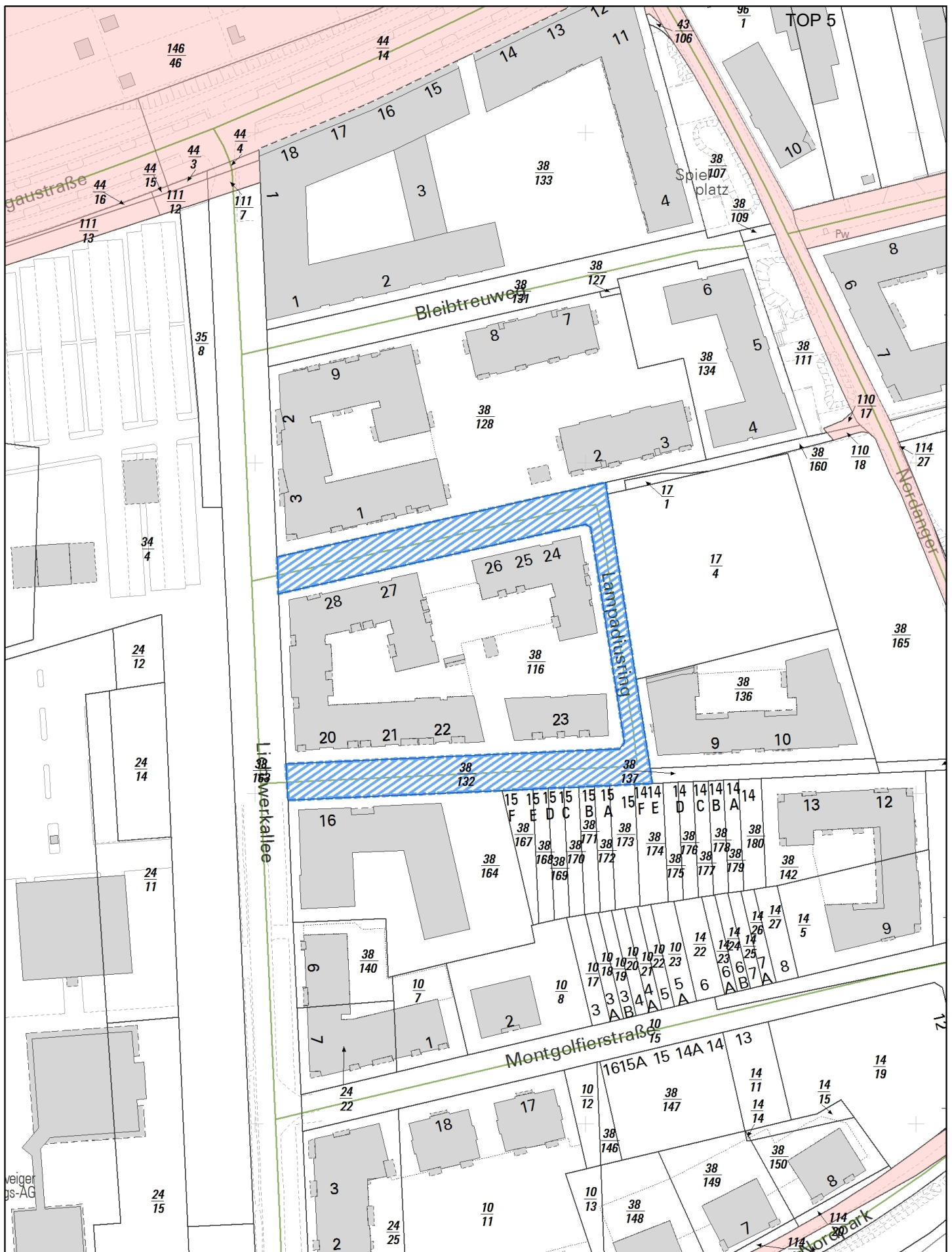


Stadt



Braunschweig

Fachbereich Stadtplanung
und Geoinformation,
Abteilung Geoinformation



Nur für den
Dienstgebrauch

Ausgabe FRISBI

Angefertigt: 01.08.2025

Maßstab: 1:1 500

Erstellt für Maßstab



Der angegebene Maßstab ist in der Karte zu prüfen



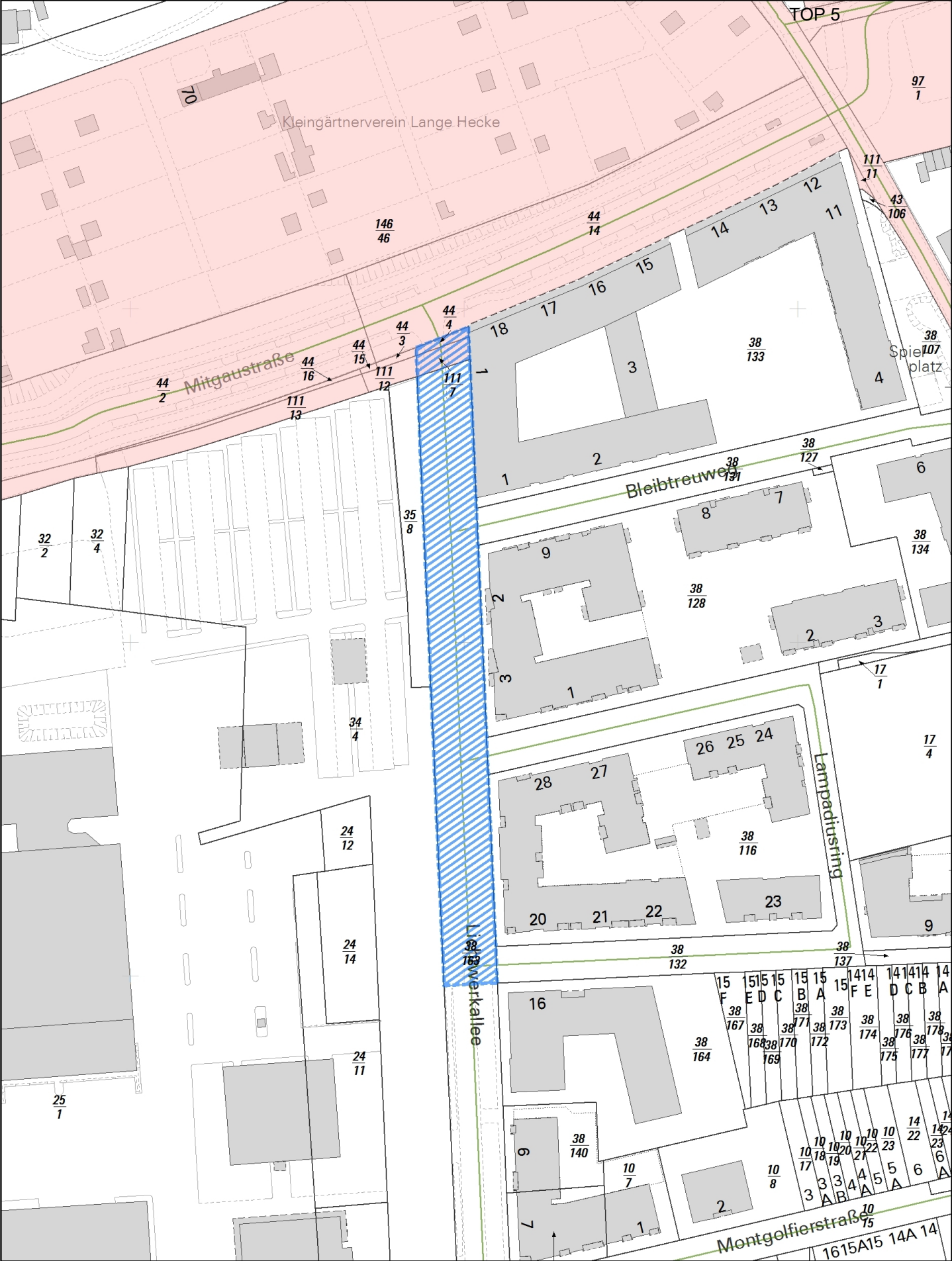
Stadt



Braunschweig

Fachbereich Stadtplanung
und Geoinformation,
Abteilung Geoinformation





Öffentliche Bekanntmachung

Widmung gemäß § 6 Niedersächsisches Straßengesetz

Die in der Stadt Braunschweig nachfolgend genannten Straßen lfd. Nr. 1, 3, 4, 5, 6, 7, 8, 9, 10, 11, 12, 13, 16, 20, 21, 22 werden mit sofortiger Wirkung zur Gemeindestraße mit den genannten Beschränkungen für den Benutzerkreis oder die Benutzungsart gewidmet.

Die in der Stadt Braunschweig nachfolgend genannten Straßen lfd. Nr. 2, 14, 15, 17, 18, 19 werden mit sofortiger Wirkung zur Gemeindestraße mit den genannten Beschränkungen für den Benutzerkreis oder die Benutzungsart teileingezogen.

Trägerin der Straßenbaulast ist die Stadt Braunschweig.

Gegen diese Verfügung kann innerhalb eines Monats nach Bekanntgabe Klage beim Verwaltungsgericht Braunschweig, Wilhelmstraße 55, 38100 Braunschweig erhoben werden.

Lfd. Nr.	StBezR	Bezeichnung, Name der Straße	Anfangs- / Endpunkt	Länge / m	Straßengruppe	Teileinziehung	Beschränkungen
1	112	Verbindungsweg Am Beberbach zur Altmarkstraße	Am Beberbach / Autobahnnunterführung	85	Gemeindestraße	nein	Geh- und Radweg
2	112	Verbindungsweg Am Beberbach zur Altmarkstraße	Autobahnnunterführung / Wendehammer Altmarkstraße	137	Gemeindestraße	ja	Geh- und Radweg
3	130	Parkplatz Eisenbütteler Straße	östlich Eisenbütteler Straße 1 / Flurstück 135/6	145	Gemeindestraße	nein	
4	211	Verbindungsweg Bauerlegden Hillenwiese	Bauerlegden 14 / Hillenwiese	79	Gemeindestraße	nein	Geh- und Radweg, Zufahrt zum Grundstück Bauerlegden 12 und 12A frei
5	212	Jüdelstraße	Stichwege Hs.-Nr. 28-31 und Hs.-Nr. 20-23	93	Gemeindestraße	nein	-
6	222	Lindenbergsstraße	Turmstraße und Lindenbergsstraße 22	155	Gemeindestraße	nein	-
7	222	Verbindungsweg Lindenbergsstraße zum Spielplatz	Lindenbergsstraße 29 / Spielplatz	44	Gemeindestraße	nein	Gehweg
8	310	Oderblick	Oderblick 4 / Alte Frankfurter Straße	150	Gemeindestraße	nein	Gehweg, Zufahrt zu den Grundstücken frei
9	321	Franz-Rosenbruch-Weg	östl. F.-Rosenbruch-Weg 3 und Bergiusstr. 2 E	35	Gemeindestraße	nein	Geh- und Radweg
10	321	Nernstweg	Paracelsusstraße / Nernstweg 11	198	Gemeindestraße	nein	Geh- und Radweg, Lieferverkehr frei
11	321	Theodor-Francke-Weg	David-Mansfeld-Weg / Paracelsusstraße und Adolf-Bingel-Straße	777	Gemeindestraße	nein	Geh- und Radweg, Lieferverkehr frei
12	322	Heidelbergstraße	Mannheimstraße / Leimenweg	162	Gemeindestraße	nein	
13	330	Pastor-Finck-Weg	Wichernstraße / Fiednerstraße	81	Gemeindestraße	nein	Geh- und Radweg
14	330	Verbindungsweg Kieler Straße zur Wilhelmshavener Straße	Kieler Straße / Wilhelmshavener Straße	82	Gemeindestraße	ja	Gehweg
15	330	Verbindungsweg Riekestraße zur Stegmannstraße	Riekestraße 23 / Tostmannplatz 19B	26	Gemeindestraße	ja	Gehweg
16	330	Verbindungsweg Riekestraße zur Stegmannstraße	Tostmannplatz 19B / Tostmannplatz 19A	24	Gemeindestraße	nein	Gehweg
17	330	Verbindungsweg Riekestraße zur Stegmannstraße	Tostmannplatz 19B / westliche Grenze Stegmannstraße 36	37	Gemeindestraße	ja	Gehweg, Zufahrt zu den Grundstücken frei
18	330	Verbindungsweg Riekestraße Stegmannstraße	westliche Grenze Stegmannstraße 36 / Stegmannstraße	31	Gemeindestraße	ja	Gehweg
19	330	Verbindungsweg Stegmannstraße zur Kieler Straße	Stegmannstraße / Kieler Straße	91	Gemeindestraße	ja	Gehweg
20	330	Lampadiusring	Lampadiusring 28 / Lampadiusring 20	290	Gemeindestraße	nein	
21	330	Verbindungsweg Lampadiusring Nordanger	Lampadiusring 2 / Nordanger	82	Gemeindestraße	nein	Geh- und Radweg
22	330	Lichtwerkallee	Mitgaustraße / Lampadiusring 16	198	Gemeindestraße	nein	

Stadt Braunschweig, Baureferat

Absender:

SPD-Fraktion im Stadtbezirksrat 222

TOP 7.1

25-26834

Antrag (öffentlich)

Betreff:

Aufstellung eines Abfalleimers Berkenbuschstraße

Empfänger:

Stadt Braunschweig
Der Oberbürgermeister

Datum:

06.11.2025

Beratungsfolge:

Stadtbezirksrat im Stadtbezirk 222 Südwest (Entscheidung)

18.11.2025

Status

Ö

Beschlussvorschlag:

Beschluss:

Der Stadtbezirksrat beschließt die Aufstellung eines Müllbehälters an der Berkenbuschstraße.

Sachverhalt:

Auf der Rückseite der Gebäude des Mühlenweges sowie der Berkenbuschstraße 19/21 kommt es immer wieder vor, dass Hundekotbeutel in den Gärten entsorgt werden. Daher bitten wir die Verwaltung um die Aufstellung eines Müllbehälters auf der Rückseite der Häuser Mühlenweg 10/11.

gez.

Sven Grabenhorst
Fraktionsvorsitzender

Anlagen:

keine

Absender:

CDU-Fraktion im Stadtbezirksrat 222

TOP 7.2

25-26844

Antrag (öffentlich)

Betreff:

Ausstattung der Freizeitwege mit Abfalleimern in Timmerlah

Empfänger:

Stadt Braunschweig
Der Oberbürgermeister

Datum:

06.11.2025

Beratungsfolge:

Stadtbezirksrat im Stadtbezirk 222 Südwest (Entscheidung)

18.11.2025

Status

Ö

Beschlussvorschlag:

Beschluss:

Der Stadtbezirksrat 222 Südwest bittet die Verwaltung, die Freizeitwege in Timmerlah wieder mit Abfalleimern auszustatten.

Sachverhalt:

In den Freizeitwegen wurden vor einiger Zeit die vorhandenen Abfalleimer entfernt. Seitdem besteht für die Bürgerinnen und Bürger keine Möglichkeit mehr, Hundekotbeutel oder anderen Müll ordnungsgemäß zu entsorgen. Dies führt zunehmend zu Verunreinigungen in den Wegen. Es erscheint aus Nutzersicht nicht schlüssig, dass Sitzbänke vorhanden sind, jedoch keine Möglichkeit zur ordnungsgemäßen Entsorgung von Abfällen besteht.

gez.

Paulina Pohler

Anlage/n:

Keine

Absender:

**CDU-Fraktion und SPD-Fraktion im
Stadtbezirksrat 222**

TOP 8.1
25-26826
Anfrage (öffentlich)

Betreff:

**Verwendung der Zahlungen aus dem Betrieb der Windkraftanlagen
im Stadtbezirk Südwest**

Empfänger:

Stadt Braunschweig
Der Oberbürgermeister

Datum:

05.11.2025

Beratungsfolge:

Stadtbezirksrat im Stadtbezirk 222 Südwest (zur Beantwortung)

18.11.2025

Status

Ö

Sachverhalt:

Die Genehmigung zum Bau der WKA zwischen Stiddien und Geitelde ist erteilt. Bei der Vorstellung hat die Landwind GmbH damit "geworben" das ca. 140 000 € im Jahr an die zuständige Gemeinde gehen. In diesem Fall also an die Stadt Braunschweig.

Vor diesem Hintergrund bitten wir um Auskunft zu folgenden Punkten:

1. **Wie wird sichergestellt**, dass diese Mittel tatsächlich dem Stadtbezirk Südwest bzw. den dort lebenden Bürgerinnen und Bürgern zugutekommen?
2. **Für welche Zwecke** sind die Zahlungen vorgesehen, und wer entscheidet über deren Verwendung?
3. Falls die Mittel in den allgemeinen Haushalt der Stadt Braunschweig fließen: Ist eine zweckgebundene Verwendung zugunsten des Stadtbezirks Südwest vorgesehen oder geplant?

Wir bitten um eine transparente Darstellung der geplanten Verwendung dieser Gelder, um sicherzustellen, dass die zugesicherten Mittel auch tatsächlich dem betroffenen Stadtbezirk zugutekommen.

gez.

Paulina Pohler
CDU-Fraktion

gez.

Sven Grabenhorst
SPD-Fraktion

Anlagen:

keine

Betreff:

**Verwendung der Zahlungen aus dem Betrieb der Windkraftanlagen
im Stadtbezirk Südwest**

Organisationseinheit:

Dezernat VIII
68 Fachbereich Umwelt

Datum:

17.11.2025

Beratungsfolge

Stadtbezirksrat im Stadtbezirk 222 Südwest (zur Kenntnis)

Sitzungstermin

18.11.2025

Status

Ö

Sachverhalt:

Zur Anfrage DS 25-26826 vom 5. November 2025 wird wie folgt Stellung genommen:

Vorwort:

Die Verwaltung hat mit dem Vorhabenträger, der Landwind Planung GmbH & Co KG, Kontakt hinsichtlich der in der Anfrage DS 25-26826 erwähnten Summe von ca. 140.000 € aufgenommen:

Hierzu hat die Landwind Planung GmbH & Co KG mitgeteilt, dass die genannten 140.000 €/a einer Folie der Präsentation vom 21. Januar 2025 im Stadtbezirksrat 222 Südwest zu den Beteiligungsmöglichkeiten entstammen.

Demnach steht diese finanzielle Option gemäß § 6 des Gesetzes für den Ausbau erneuerbarer Energien (Erneuerbarer-Energien-Gesetz – EEG 2023) allen betroffenen Gemeinden zu. Als betroffen gelten Gemeinden, deren Gemeindegebiet sich zumindest teilweise innerhalb eines um die Windenergieanlage gelegenen Umkreises von 2 500 Metern um die Turmmitte der Windenergieanlage befindet.

Vorliegend betrifft dies die Stadt Braunschweig, die Stadt Salzgitter und den Landkreis Peine (Gemeinde Vechelde).

Die voraussichtliche Aufteilung der vorstehend genannten finanziellen Beteiligung ist abhängig vom jeweiligen Standort der vier Repowering-Windenergieanlagen REP 1 – REP 4. Den voraussichtlichen Anteil der Stadt Braunschweig hat die Landwind Planung GmbH & Co KG mit ca. 53 % für die REP 1, ca. 63 für die REP 2, ca. 73% für die REP 3 und ca. 92 % für die REP 4 prognostiziert.

Dies vorangestellt beantwortet die Verwaltung die Anfrage wie folgt:

Zu den Fragen 1-3:

Bereits mit der Stellungnahme DS 24-24145-01, Sachstand zur Umsetzung „Niedersächsisches Windgesetz“, hat die Verwaltung den Stadtbezirksrat 222 zur Sitzung am 20. August 2024 über die finanziellen Beteiligungsmöglichkeiten des Repowering-Vorhabens der Windenergieanlagen im Bereich Braunschweig Geitelde informiert.

Danach hat der Niedersächsische Landtag am 17. April 2024 das Niedersächsische Gesetz über die Beteiligung von Kommunen und Bevölkerung am wirtschaftlichen

Überschuss von Windenergie- und Photovoltaikanlagen (NWindPVBetG) beschlossen.

Zweck des Gesetzes ist es, die Akzeptanz für Windenergieanlagen an Land und von Freiflächenphotovoltaikanlagen zu erhalten und zu steigern.

Mit dem Gesetz werden Anlagenbetreiber gemäß § 4 NWindPVBetG u. a. verpflichtet, für jedes neue Windrad oder jede neue Freiflächenphotovoltaikanlage eine Akzeptanzabgabe von 0,2 Cent je Kilowattstunde für die tatsächlich eingespeiste Strommenge als Akzeptanzabgabe an die betroffene Gemeinde zu zahlen.

Gemäß § 5 Abs. 2 Satz 2 NWindPVBetG sollen Gemeinden, die Ortschaften oder Stadtbezirksräte haben, die Finanzmittel aus der Akzeptanzabgabe in Höhe von 50% den betroffenen Ortschaften oder Stadtbezirksräten zur Verwendung überlassen.

Darüber hinaus ist der Vorhabenträger gemäß § 6 Satz 1 Nr. 1 NWindPVBetG verpflichtet, innerhalb eines Jahres nach Inbetriebnahme einer Windenergieanlage oder der ersten Anlage eines Freiflächenvorhabens den betroffenen Gemeinden oder den betroffenen Einwohnerinnen und Einwohnern dieser Gemeinden ein angemessenes Angebot zur weiteren finanziellen Beteiligung am wirtschaftlichen Überschuss der Windenergieanlage oder des Freiflächenvorhabens einmalig zu unterbreiten.

Im Sinne des § 6 Abs. 3 NWindPVBetG ist die Beteiligung angemessen, wenn der aus ihr jährlich erwachsene Überschuss, der Gemeinden, Landkreisen oder betroffenen Einwohnerinnen und Einwohnern zufließt, einem Umfang von 0,1 Cent je Kilowattstunde der entgeltlich über die Gesamtlaufzeit der vom Angebot erfassten jährlich durchschnittlich abgegebenen Strommenge entspricht.

Die vorstehend genannten Beteiligungsmöglichkeiten treten erst in Kraft, wenn die vier Repowering-Windenergieanlagen errichtet sind und in Betrieb gehen.

Die Verwaltung hat mit der Mitteilung außerhalb von Sitzungen DS 25-26391 darüber informiert, dass die Stadt Braunschweig am 27. August 2025 die Genehmigung für die Errichtung und den Betrieb der vorstehend genannten vier Repowering-Windenergieanlagen bei gleichzeitigem Rückbau von vier bestehenden Windenergieanlagen am Standort Braunschweig Geitelde (Außenbereich) erteilt hat.

Derzeit sind zu dieser Genehmigung mehrere Widerspruchsverfahren anhängig. Die mögliche Errichtung und Inbetriebnahme der Windenergieanlagen ist derzeit daher noch nicht absehbar.

Die Verwaltung wird ein konkretes Konzept zur Umsetzung der vorstehend genannten Regelungen des NWindPVBetG rechtzeitig erarbeiten. Sobald hierzu Ergebnisse vorliegen, wird die Verwaltung die politischen Gremien informieren.

Hanusch

Anlage/n:
keine

Absender:

SPD-Fraktion im Stadtbezirksrat 222

TOP 8.2

25-26829

Anfrage (öffentlich)

Betreff:

Aufbau der Sirenen im Stadtbezirk

Empfänger:

Stadt Braunschweig
Der Oberbürgermeister

Datum:

06.11.2025

Beratungsfolge:

Stadtbezirksrat im Stadtbezirk 222 Südwest (zur Beantwortung)

18.11.2025

Status

Ö

Sachverhalt:

Wie der Presse zu entnehmen ist werden die neuen Sirenen des Bevölkerungsschutzes installiert.

Wir bitten um Mitteilung, in welchen Zeitrahmen diese im Stadtbezirk Südwest aufgestellt werden.

gez.

Sven Grabenhorst
Fraktionsvorsitzender

Anlagen:

keine

Betreff:

Aufbau der Sirenen im Stadtbezirk

Organisationseinheit:

Dezernat II
37 Fachbereich Feuerwehr

Datum:

17.11.2025

Beratungsfolge

Stadtbezirksrat im Stadtbezirk 222 Südwest (zur Kenntnis)

Sitzungstermin

18.11.2025

Status

Ö

Sachverhalt:

Zur Anfrage der SPD-Fraktion im Stadtbezirksrat 222 Südwest vom 06.11.2025 [25-26829] wird wie folgt Stellung genommen:

Im Stadtbezirk 222 Südwest ist die Installation von sieben Sirenenstandorten geplant.

Die Sirene auf der Grund- und Hauptschule Rüningen wurde bereits installiert. Hier erfolgt zeitnah eine Abnahme des Aufbaus durch die Verwaltung.

Vier Sirenenstandorte sind abschließend beplant, eine Installation durch die Fachfirma soll noch in 2025 erfolgen.

Ein weiterer Sirenenaufbau wird als Maststandort umgesetzt, hier erfolgt die Installation im Frühjahr 2026. Die Planungen des Standorts sind abgeschlossen.

Ein geplanter Standort erwies sich bei weiteren Prüfungen als nicht umsetzbar, hier wird aktuell ein Alternativstandort gesucht, ein Aufbau wird daher nach derzeitigem Stand im ersten Halbjahr 2026 erfolgen.

Dr. Pollmann

Anlage/n:

keine

Absender:

**CDU-Fraktion und Niels Salveter (BIBS)
im Stadtbezirksrat 222**

TOP 8.3
25-26843
Anfrage (öffentlich)

Betreff:

Ergebnisse Feldversuch Schrägbaken Timmerlahstraße

Empfänger:

Stadt Braunschweig
Der Oberbürgermeister

Datum:

06.11.2025

Beratungsfolge:

Stadtbezirksrat im Stadtbezirk 222 Südwest (zur Beantwortung)

18.11.2025

Status

Ö

Sachverhalt:

Am 13.09.2023 fand auf Veranlassung des Stadtbezirksrates 222 Südwest ein Ortstermin an der Timmerlahstraße statt. Anwesend waren Vertreter der Verwaltung, der Polizei, des Behindertenbeirats sowie Mitglieder des Stadtbezirksrats. Ziel des Termins war es, Möglichkeiten zur Verbesserung der Fußgängersicherheit – insbesondere für Kinder, ältere Menschen sowie Personen mit Gehbehinderung oder Gehhilfe – zu erörtern.

Die Timmerlahstraße ist aufgrund des seit 2017 bestehenden Nettomarktes und des 2021 fertiggestellten Feuerwehrhauses am Ortseingang stark frequentiert. Aus diesem Grund hat die Querung der Straße für viele Menschen täglich an Bedeutung gewonnen. Gleichzeitig wurde festgestellt, dass Fahrzeuge beim Einfahren in den Ort trotz Ortsschild häufig mit überhöhter Geschwindigkeit unterwegs sind. Zudem erschwert die Straßenführung – insbesondere die Kurve in Richtung der Bedarfsampel – die Sichtverhältnisse erheblich.

Nach dem Ortstermin wurde seitens der Stadtverwaltung ein Tempo-50-Piktogramm auf der Fahrbahn angebracht, um den Kraftfahrzeugverkehr zu sensibilisieren. Der Stadtbezirksrat schlug darüber hinaus vor, als Feldversuch weiße Schrägbaken einzusetzen, um die Straßenbreite optisch einzuengen und damit eine weitere Geschwindigkeitsreduktion sowie eine erhöhte Aufmerksamkeit der Verkehrsteilnehmer zu erreichen.

Fragen:

1) Kann die Verwaltung nach Abschluss bzw. im Verlauf des Feldversuchs mit den weißen Schrägbaken eine positive Bilanz hinsichtlich der Verkehrsberuhigung und der Verbesserung der Querungssituation ziehen?

2) Zieht die Verwaltung in Betracht, die getestete optische Einengung der Fahrbahn auch an anderen geeigneten Stellen im Stadtgebiet einzusetzen, wenn sich der Feldversuch als erfolgreich erweist?

gez.
Paulina Pohler
CDU-Fraktion

gez.
Niels Salveter
(BIBS)

Anlage/n:

Keine

Betreff:

Lautsprecheranlage Bezirkssportanlage Rünigen

Empfänger:

Stadt Braunschweig
Der Oberbürgermeister

Datum:

06.11.2025

Beratungsfolge:

Stadtbezirksrat im Stadtbezirk 222 Südwest (zur Beantwortung)

18.11.2025

Status

Ö

Sachverhalt:

Die Lautsprecheranlage der Bezirkssportanlage dient der Beschallung bei Veranstaltungen.

Zunehmend berichten Anwohner, unter anderem der Goethestraße, dass die Lärmbelästigung gegenüber früher gestiegen sei. Nicht bezogen auf die Menge der Veranstaltungen, sondern das der Geräuschpegel als unangenehm empfunden wird, vermutlich durch die Alterung der Lautsprecher.

1. Sind der Stadtverwaltung Beschwerden hierzu bekannt?
2. Ist ein Austausch der Beschallungsanlage geplant?
3. Wenn Frage 2 mit nein beantwortet wird, welche Maßnahmen können seitens der Verwaltung ergriffen werden, um die "Belästigung" zu minimieren?

gez.

Sven Grabenhorst
Fraktionsvorsitzender**Anlagen:**

keine

Betreff:

Lautsprecheranlage Bezirkssportanlage Rünigen

Organisationseinheit:

Dezernat VII
0670 Sportreferat

Datum:

18.11.2025

Beratungsfolge

Stadtbezirksrat im Stadtbezirk 222 Südwest (zur Beantwortung)

Sitzungstermin

18.11.2025

Status

Ö

Sachverhalt:

Zur Anfrage der SPD-Fraktion im Stadtbezirksrat 222 Südwest vom 05. November 2025 (25-26830) nimmt die Verwaltung wie folgt Stellung:

Zu Frage 1:

Der Verwaltung ist in jüngerer Vergangenheit nur eine Beschwerde bezüglich Lärmes von der Bezirkssportanlage bekannt.

Zu Frage 2 und 3:

Die Verwaltung wird eine Überprüfung der Lautsprecheranlage in die Arbeitsplanung aufnehmen.

Rudolf

Anlage/n: keine

Absender:

CDU-Fraktion im Stadtbezirksrat 222

TOP 8.5

25-26824

Anfrage (öffentlich)

Betreff:

Evaluation Elternhaltestelle Turmstraße

Empfänger:

Stadt Braunschweig
Der Oberbürgermeister

Datum:

05.11.2025

Beratungsfolge:

Stadtbezirksrat im Stadtbezirk 222 Südwest (zur Beantwortung)

18.11.2025

Status

Ö

Sachverhalt:

Vor 2 Jahren wurde die Elternhaltestelle auf der Turmstraße gegenüber der Apotheke eingerichtet. Lt. Aussage der zuständigen Stellen sollte alle halbe Jahre eine Evaluation erfolgen. Die Bürger empfinden es nicht so, dass die Haltestelle angenommen wird.

Welche Ergebnisse liegen hierzu vor?

gez.

Nicole Bratschke
Fraktionsvorsitzende

Anlagen:

keine

<i>Betreff:</i> Evaluation Elternhaltestelle Turmstraße

<i>Organisationseinheit:</i> Dezernat V 40 Fachbereich Schule	<i>Datum:</i> 18.11.2025
---	-----------------------------

<i>Beratungsfolge</i> Stadtbezirksrat im Stadtbezirk 222 Südwest (zur Kenntnis)	<i>Sitzungstermin</i> 18.11.2025	<i>Status</i> Ö
--	-------------------------------------	--------------------

Zur Anfrage der CDU-Fraktion im Stadtbezirksrat 222 Südwest wird wie folgt Stellung genommen:

Die Grundschule Broitzem verfügt seit 2021 als eine von acht Projektschulen des Runden Tisches Sichere Schulwege Braunschweig über eine Hol- und Bringzone (DS 21-16431). Im Zeitraum März 2022 bis Februar 2025 wurden die Hol- und Bringzonen der Grundschulen Wenden, Diesterwegstraße und Broitzem im Rahmen von drei Abfragen mittels Fragebogen und einem Beteiligungsworkshop vor Ort evaluiert.

Die Hol- und Bringzone an der Grundschule Broitzem lag zunächst an der Westerbergstraße und bedeutete für die meisten Eltern, die ihre Kinder mit dem Auto zur Schule bringen (Elterntaxi), einen Umweg. Sie wurde kaum genutzt und hatte keine bewertbare Auswirkung. Vor diesem Hintergrund wurde von der Schulgemeinschaft der Wunsch nach einem besser geeigneten Standort geäußert. Nach Prüfung verschiedener Standorte erfolgte eine Verlegung der Zone in die Turmstraße. Beteiligte waren: der Runde Tisch Sichere Schulwege Braunschweig, der Grundschule Broitzem und deren Schulelternrat sowie die Verwaltung.

Die Verlegung führte zu Beschwerden von Anwohnenden und Anliegern des betroffenen Verkehrsbereichs. Daraufhin wurden als Ergebnis eines vom Stadtbezirksrat 222 Südwest beschlossenen Ortstermins (DS 23-22438) am 15. Januar 2024 folgende Veränderungen vorgenommen:

- Zwei Taxiparkplätze wurden von der Turmstraße zum Kruckweg in die Nähe der Straßenbahnhalttestelle verlagert.
- Auf der Westseite der Turmstraße (von der Apotheke bis zur Physiotherapiepraxis) ist seitdem wieder das Parken mit der Parkscheibe werktags von 8 Uhr bis 20 Uhr bis zu 2 Std. erlaubt.
- Die genauen Zeiten der Elternhaltestelle wurden in Absprache mit der Grundschule Broitzem verändert.

Am 6. Februar 2025 hat der abschließende Beteiligungsworkshop ergeben, dass alle involvierten Mitglieder der Schulgemeinschaft die Hol- und Bringzonen als einen wertvollen Baustein des Themas Mobilität an Schulen bewerten und sich für den Erhalt der Zonen aussprechen, selbst wenn aktuell der Mehrwert der Elternhaltestelle begrenzt ist. Auch der Runde Tisch Sichere Schulwege Braunschweig, der bei der Evaluationsveranstaltung, in moderierender Funktion anwesend war, empfahl eindeutig den Erhalt der Hol- und Bringzonen.

Dr. Dittmann

Anlage/n:

Betreff:

Betonpfosten Grundschule am Kruckweg Broitzem

Empfänger:

Stadt Braunschweig
Der Oberbürgermeister

Datum:

06.11.2025

Beratungsfolge:

Stadtbezirksrat im Stadtbezirk 222 Südwest (zur Beantwortung)

18.11.2025

Status

Ö

Sachverhalt:

Vor kurzem wurden, laut unseren Informationen, gegenüber der Grundschule und der Sporthalle Betonpfosten aufgestellt um den Baumbestand zu schützen.

Durch die Fahrbahnnähe Anbringung entfallen Parkplätze. Als Ausweich wird der Bolzplatz / Festplatz genutzt.

Daher fragen wir an:

1. Hätten die Pfosten nicht etwas näher an den Baumbestand gestellt werden können, um so ein Kompromiss zwischen Baumschutz und Parkfläche zu haben?
2. Ist es gewünscht, dass der Bolzplatz als Parkplatz genutzt wird?
3. Wenn Frage 2 mit ja beantwortet wird, wer kommt für die Schäden auf? Eine pauschale Schuldzuweisung, z.B. an den Sportverein, würde dem nicht gerecht sein.

gez.

Sven Grabenhorst
Fraktionsvorsitzender**Anlagen:**

keine

Betreff:

Platzmangel an der Bushaltestelle in Stiddien

Empfänger:

Stadt Braunschweig
Der Oberbürgermeister

Datum:

06.11.2025

Beratungsfolge:

Stadtbezirksrat im Stadtbezirk 222 Südwest (zur Beantwortung)

18.11.2025

Status

Ö

Sachverhalt:

Die Bushaltestelle Stiddienstraße, in Richtung Timmerlah, wird jeden Morgen von den Grundschulern benutzt, die mit dem Schulbus in Richtung Timmerlah fahren. Solange die Kinder auf den Schulbus warten, bietet das Buswartehäuschen einigen Kindern Platz, jedoch nicht allen. Einige Schüler müssen halb auf der Straße stehen, da sich das Buswartehäuschen auf einem schmalen Streifen befindet. Die Eltern schätzen diese Situation als sehr gefährlich ein. Die Kinder sollen selbstständig werden und dürfen deshalb alleine zum Bus gehen. Jedoch haben die Eltern große Bedenken, da die Schüler nicht alle im sicheren Bereich auf den Bus warten können.

Hierzu fragen wir die Verwaltung:

1. Gibt es Möglichkeiten den Wartebereich zu vergrößern?
2. Gibt es andere Möglichkeiten, an dieser Bushaltestelle die Sicherheit für die Schülerinnen und Schüler zu erhöhen?

gez.

Julia Kark
stellv. Bezirksbürgermeisterin

Anlage/n:

keine

Betreff:

Platzmangel an der Bushaltestelle in Stiddien

Organisationseinheit:

Dezernat III
66 Fachbereich Tiefbau und Verkehr

Datum:

17.11.2025

Beratungsfolge

Stadtbezirksrat im Stadtbezirk 222 Südwest (zur Kenntnis)

Sitzungstermin

18.11.2025

Status

Ö

Sachverhalt:

Zur Anfrage der CDU-Fraktion im Stadtbezirksrat 222 vom 06.11.2025 nimmt die Verwaltung wie folgt Stellung:

Die Haltestelle Stiddien ist nach jetzigem Stand für den barrierefreien Umbau in 2028/2029 eingeplant, vorbehaltlich ausreichender Haushaltsmittel und gleichbleibender Förderkulisse. In diesem Zuge werden die Bussteige beidseitig mit Kasseler Borden hergestellt. Ebenso wird die Zuwegung bewertet und ggf. angepasst.

Dieses vorangestellt beantwortet die Verwaltung die Anfrage wie folgt:

1. Da die Zufahrten direkt neben der Haltestelle gepflastert sind, können diese ebenfalls genutzt werden, um dort sicher auf den Bus zu warten. Angesichts des absehbaren Umbaus der Haltestelle sollten keine weiteren Maßnahmen erfolgen, zumal hierfür auch keine Haushaltsmittel zur Verfügung stehen.
2. Die zulässige Höchstgeschwindigkeit ist bereits auf 30 km/h herabgesetzt. Weitere kurzfristige Maßnahmen erscheinen aus Sicht der Verwaltung nicht erforderlich.

Wiegel

Anlage/n:

keine

Betreff:

Erfassung und Ausbau öffentlich zugänglicher Defibrillatoren (AED) im Stadtbezirk 222

Empfänger:

Stadt Braunschweig
Der Oberbürgermeister

Datum:

06.11.2025

Beratungsfolge:

Stadtbezirksrat im Stadtbezirk 222 Südwest (zur Beantwortung)

18.11.2025

Status

Ö

Sachverhalt:

Ein plötzlicher Herzstillstand kann jederzeit und überall auftreten. In solchen Notfällen zählt jede Minute. Der Einsatz eines automatisierten externen Defibrillators (AED) innerhalb der ersten drei bis fünf Minuten kann die Überlebenschancen um ein Vielfaches steigern.

Öffentlich zugängliche Defibrillatoren ermöglichen es auch Ersthelfenden ohne medizinische Ausbildung, lebensrettende Maßnahmen einzuleiten, noch bevor der Rettungsdienst eintrifft.

Um im Ernstfall schnell reagieren zu können, ist es wichtig zu wissen, wo sich bereits Defibrillatoren befinden und an welchen Orten weitere benötigt werden. Eine systematische Erfassung sowie die Prüfung zusätzlicher Standorte tragen erheblich zur Gesundheitsvorsorge und Sicherheit der Bürgerinnen und Bürger im Stadtbezirk bei.

Frage 1: Kann die Verwaltung eine Übersicht aller im Stadtbezirk 222 vorhandenen Defibrillatoren (AED) erstellen und dem Bezirksrat vorlegen?

Dabei sollen insbesondere Geräte berücksichtigt werden, die sich befinden in:

- Ladengeschäften und Supermärkten,
- Arztpraxen und Apotheken,
- Sportvereinen und anderen Vereinen,
- Einrichtungen der Feuerwehr sowie sonstigen öffentlichen oder halböffentlichen Gebäuden.

Frage 2: Welche weiteren Standorte beurteilt die Verwaltung als geeignet oder besonders sinnvoll für die Installation zusätzlicher Defibrillatoren im Stadtbezirk 222?

Frage 3: Kann die Verwaltung Vorschläge erarbeiten, wie die Verfügbarkeit und Sichtbarkeit von AED-Geräten verbessert werden kann (z. B. durch zentrale Registrierung, Beschilderung, Förderprogramme oder Kooperationen mit lokalen Einrichtungen)?

gez.

Burim Mehmeti

Anlagen:

keine

Betreff:

**Erfassung und Ausbau öffentlich zugänglicher Defibrillatoren (AED)
im Stadtbezirk 222**

Organisationseinheit:

Dezernat V
50 Fachbereich Soziales und Gesundheit

Datum:

18.11.2025

Beratungsfolge

Stadtbezirksrat im Stadtbezirk 222 Südwest (zur Kenntnis)

Sitzungstermin

18.11.2025

Status

Ö

Sachverhalt:

Zur Anfrage der SPD-Fraktion im Stadtbezirksrat 222 vom 6. November 2025 [Drs. 25-26832] nimmt die Verwaltung wie folgt Stellung:

Zu Frage 1:

Die Verwaltung hat keine vollständigen Informationen darüber, wo Defibrillatoren (AEDs) im Stadtbezirk 222 installiert sind. Die Installation in Geschäften, Supermärkten, Arztpraxen, Vereinen etc. ist autonom organisiert. Bekannt ist lediglich, dass zehn Geräte auf die Stadt Braunschweig eingetragen sind.

Zu Frage 2:

Die Art des Publikums eines Gebäudes entscheidet statistisch über die Sinnhaftigkeit der Installation. Orte mit viel Publikumsverkehr auch älterer Menschen erscheinen am sinnvollsten. Dabei sind Folgekosten für Wartung und Schulungen von Anwendern zu berücksichtigen. Letztere müssen zudem organisiert werden.

Zu Frage 3:

Unter dem Motto „Herzsichere Kommune“ unterstützen beispielweise die Deutsche Herzstiftung und die Björn Steiger Stiftung die Sichtbarkeit und Installation von AEDs.

Klockgether

Anlage/n:

keine

Absender:

CDU-Fraktion im Stadtbezirksrat 222

TOP 8.9

25-26840

Anfrage (öffentlich)

Betreff:

Sanierung der Radwege entlang der Thiedestraße in Rüningen

Empfänger:

Stadt Braunschweig
Der Oberbürgermeister

Datum:

06.11.2025

Beratungsfolge:

Stadtbezirksrat im Stadtbezirk 222 Südwest (zur Beantwortung)

18.11.2025

Status

Ö

Sachverhalt:

Die Radwege entlang der Thiedestraße sind seit Jahren in keinem guten Zustand. Auf Anregung des Stadtbezirksrates wurden einige besonders schlechte Stellen verbessert. Allerdings sind andere Bereiche auch weiterhin in einem erheblich beeinträchtigten Zustand. Zum Umbau von Radwegen werden im Stadtgebiet erhebliche Mittel eingesetzt, an nicht wenigen Stellen selbst dann, wenn diese vom Erhaltungszustand her nicht sanierungsbedürftig waren.

Hierzu fragen wir die Verwaltung:

Wann ist seitens der Verwaltung die Fortsetzung der notwendigen Sanierungsarbeiten der Radwege entlang der Thiedestraße geplant?

gez.

Timm Sowade

Anlage/n:

Keine

Absender:

SPD-Fraktion im Stadtbezirksrat 222

TOP 8.10

25-26835

Anfrage (öffentlich)

Betreff:

Sachstand Entsorgungsstation Buchfinkweg

Empfänger:

Stadt Braunschweig
Der Oberbürgermeister

Datum:

06.11.2025

Beratungsfolge:

Stadtbezirksrat im Stadtbezirk 222 Südwest (zur Beantwortung)

18.11.2025

Status

Ö

Sachverhalt:

Durch die Drucksache 25-26218-01 teilte die Verwaltung mit, dass am 11.08.2025 eine Köderstation an oben genannter Entsorgungsstation ausgelegt wurde, welche die nächsten vier Wochen im regelmäßigen Rhythmus kontrolliert wurde.

Wir bitten um Mitteilung der Ergebniskontrollen.

gez.

Sven Grabenhorst
Fraktionsvorsitzender

Anlagen:

keine

<i>Betreff:</i> Sachstand Entsorgungsstation Buchfinkweg
--

<i>Organisationseinheit:</i> Dezernat V 50 Fachbereich Soziales und Gesundheit	<i>Datum:</i> 17.11.2025
--	-----------------------------

<i>Beratungsfolge</i> Stadtbezirksrat im Stadtbezirk 222 Südwest (zur Kenntnis)	<i>Sitzungstermin</i> 18.11.2025	<i>Status</i> Ö
--	-------------------------------------	--------------------

Sachverhalt:

Zur Anfrage der SPD-Fraktion im Stadtbezirksrat 222 vom 6.11.2025 [DS 25-26835-01] nimmt die Verwaltung wie folgt Stellung:

Wir haben Boxen mit Non-Tox-Material zur Prophylaxe ausgelegt, welches über den gesamten Zeitraum nicht angefressen wurde. Ebenfalls konnte weder Rattenkot noch Laufwege ausgemacht werden.

Es kann natürlich immer einmal sein, dass eine einzelne Ratte als Späher an der Entsorgungsstation gesichtet wurde, was zur initialen Meldung führte.

Im Übrigen konnte dort zu keiner Zeit von den Kollegen herumliegender Müll oder Vogelfutter festgestellt werden.

Der Fall wurde also nach der Prophylaxe bei uns abgeschlossen.

Klockgether

Anlagen:

keine

Absender:

CDU-Fraktion im Stadtbezirksrat 222

TOP 8.11

25-26841

Anfrage (öffentlich)

Betreff:

Fehlende Sitzgelegenheiten in der Haltestelle Dieselstraße in Rüningen

Empfänger:

Stadt Braunschweig
Der Oberbürgermeister

Datum:

06.11.2025

Beratungsfolge:

Stadtbezirksrat im Stadtbezirk 222 Südwest (zur Beantwortung)

18.11.2025

Status

Ö

Sachverhalt:

In der Bushaltestelle Dieselstraße, in Rüningen gibt es seit geraumer Zeit keinerlei Sitzgelegenheiten mehr. Ob diese absichtlich rückgebaut wurden oder Vandalismus zum Opfer gefallen sind entzieht sich unserer Kenntnis.

Hierzu fragen wir die Verwaltung bzw. über diese die Braunschweiger Verkehrs GmbH:

1. Liegen Informationen zum Grund des Fehlens der Sitzgelegenheiten vor?
2. Gibt es den Plan die Sitzgelegenheiten zu ersetzen?

gez.

Timm Sowade

Anlage/n:

Keine

Betreff:

Reinigungs- und Pflegeintervalle in den verschiedenen Ortsteilen

Empfänger:

Stadt Braunschweig
Der Oberbürgermeister

Datum:

06.08.2025

Beratungsfolge:

Stadtbezirksrat im Stadtbezirk 222 Südwest (zur Beantwortung)

19.08.2025

Status

Ö

Sachverhalt:

Die Bezirksratsmitglieder werden immer wieder von Bürgern angesprochen, dass die Wildkräuter im öffentlichen Raum überhand nehmen. So z.B. Landeshuter Weg angrenzend an den Friedhof, auf den Wegen der Friedhöfe, entlang der Großen Grubestr. beim Kindergarten, auf Parkstreifen (Elternhaltestelle Turmstr.) usw. Das sieht nicht nur unschön aus, sondern kann auch die Nutzbarkeit beeinträchtigen, z.B. durch Zuwachsen der Gosse und der Gullys.

Deshalb fragen wir an:

- In welchen zeitlichen Abständen sind die Pflegeintervalle in unseren Ortsteilen eingeplant?
- Welchen Umfang haben die Maßnahmen?

gez.

Nicole Bratschke
Fraktionsvorsitzende

Anlagen:

Foto Gosse Landeshuter Straße



Betreff:
Reinigungs- und Pflegeintervalle in den verschiedenen Ortsteilen

<i>Organisationseinheit:</i> Dezernat III 66 Fachbereich Tiefbau und Verkehr	<i>Datum:</i> 17.11.2025
--	-----------------------------

<i>Beratungsfolge</i> Stadtbezirksrat im Stadtbezirk 222 Südwest (zur Kenntnis)	<i>Sitzungstermin</i> 18.11.2025	<i>Status</i> Ö
--	-------------------------------------	--------------------

Sachverhalt:

Zur Anfrage der CDU-Fraktion im Stadtbezirksrat 222 vom 6. August 2025 nimmt die Verwaltung wie folgt Stellung:

Die Reinigung von Straßen bezüglich Zuständigkeit, zeitlichem Intervall und Umfang ist in der Straßenreinigungsverordnung geregelt. Da für unterschiedliche Straßen unterschiedliche Regelungen gelten, kann die Anfrage nicht pauschal beantwortet werden.

Nach § 3 „Art und Umfang der Straßenreinigung“ sind Wildkräuter unabhängig von der Reinigungsklasse der Straße zu beseitigen.

In den in der Anfrage genannten Bereichen, in denen die Stadt Anliegerin ist oder die Reinigung an die ALBA übertragen wurde, wurde die betreffende Stelle aufgefordert, die Wildkräuter zu beseitigen.

Wiegel

Anlage/n:

Verordnung zur Regelung von Art und Umfang der Straßenreinigung

**Verordnung
zur Regelung von Art und Umfang
der Straßenreinigung
in der Stadt Braunschweig
(Straßenreinigungsverordnung)
vom 17. November 2015**

**(in der Fassung der Achten Änderungsverordnung vom 5. November 2024,
Amtsblatt für die Stadt Braunschweig Nr. 11 vom 10. Dezember 2024, S. 37)**

Aufgrund des § 52 des Nds. Straßengesetzes in der Fassung vom 24. September 1980 (Nds. GVBl. S. 359), zuletzt geändert durch Artikel 5 des Gesetzes vom 22. Oktober 2014 (Nds. GVBl. S. 291) und der §§ 1 und 55 des Nds. Gesetzes über die öffentliche Sicherheit und Ordnung in der Fassung vom 9. Januar 2005 (Nds. GVBl. S. 9), zuletzt geändert durch Artikel 4 des Gesetzes vom 16. Dezember 2014 (Nds. GVBl. S. 436) hat der Rat der Stadt Braunschweig folgende Verordnung beschlossen:

§ 1

Geltungsbereich

(1) Diese Verordnung gilt für die Straßenreinigung auf den öffentlichen Straßen innerhalb der geschlossenen Ortslagen einschließlich der Ortsdurchfahrten von Bundes- und Landesstraßen. Geschlossene Ortslagen sind die Teile des Stadtgebietes, die in geschlossener oder offener Bauweise zusammenhängend bebaut sind. Einzelne unbebaute Grundstücke, zur Bebauung ungeeignetes oder ihr entzogenes Gelände oder einseitige Bebauung unterbrechen den Zusammenhang nicht.

(2) Zu den der Straßenreinigung unterliegenden Straßen gehören die öffentlichen Straßen, Wege und Plätze (im folgenden einheitlich Straße genannt). Die Straße umfasst die Fahrbahn, Gossen, Radwege, Gehwege einschließlich des Straßenbegleitgrüns, Parkstreifen und -plätze sowie begrünte Mittel- und Trennstreifen ohne Rücksicht auf ihre Befestigung. Als Gehwege gelten alle selbstständigen Gehwege, die gemeinsamen Fuß- und Radwege (Zeichen 240 zu § 41 StVO) und alle erkennbar abgesetzt für die Benutzung durch Fußgänger vorgesehenen Straßenteile, auch in verkehrsberuhigten Bereichen (Zeichen 325/326 zu § 42 Absatz 4 Ziffer 4a StVO).

(3) In den Fällen, die von dieser Verordnung nicht eindeutig erfasst sind, entscheidet die Stadt im Einzelfall nach Anhörung der Beteiligten.

§ 2

Reinigungspflichtiger

Wer nach Maßgaben der folgenden Vorschriften reinigungspflichtig ist, bestimmt sich nach dem Nds. Straßengesetz in Verbindung mit der Straßenreinigungssatzung der Stadt Braunschweig in der jeweils gültigen Fassung.

§ 3

Art und Umfang der Straßenreinigung

(1) Die Reinigungspflicht umfasst insbesondere die Beseitigung von Schmutz, Kehrricht, Laub, Schlamm, Abfällen und sonstigem Unrat sowie die Räumung von Schnee und das Bestreuen bei Winterglätte auf den Gehwegen, gemeinsamen Rad- und Gehwegen (Zeichen 240 zu § 41 StVO), Fußgängerüberwegen und gefährlichen Fahrbahnstellen mit nicht unbedeutendem Verkehr bzw. gefährlichen Stellen separater Radwege mit nicht unbedeutendem Verkehr. Wildkräuter sind unabhängig von der Reinigungsklasse zu beseitigen.

Zur Vorbeugung von Straßenverunreinigungen wird die erforderliche Öffentlichkeitsarbeit geleistet.

(2) Besondere Verunreinigungen, wie z. B. durch den Verkauf von Waren, die An- oder Abfuhr von Brenn- oder Baustoffen, Bauarbeiten, Unfälle, Tiere, Ölsuren, abgefallene Gebäudeteile, Äste oder Zweige sowie Abfallablagerungen, sind unverzüglich vom Verursacher zu beseitigen. Trifft die Reinigungspflicht nach anderen Vorschriften des öffentlichen Rechts einen Dritten, so geht dessen Pflicht zur Reinigung vor. Die Stadt ist berechtigt, die Verunreinigungen auf Kosten des Verursachers zu beseitigen. Bei öffentlichen Veranstaltungen steht der Veranstalter dem Verursacher gleich. Besondere Verunreinigungen und Abfallablagerungen werden nach Bedarf und in geeigneter Weise auch außerhalb der regelmäßigen Reinigung beseitigt.

(3) Die von der Stadt aufgestellten Abfallbehälter sind ausschließlich für Abfälle bestimmt, die bei der Teilnahme am Verkehr anfallen.

(4) Ist die Straßenreinigung mit erheblicher Staubentwicklung verbunden, so sollen die zu reinigenden Straßen besprengt werden, soweit es die Verkehrssicherheit erlaubt. Bei Frost ist das Besprengen mit Wasser verboten.

(5) Bei der Reinigung dürfen Schmutz und sonstige Abfälle sowie Schnee und Eis nicht dem Nachbarn zugekehrt oder in Gossen, Gräben, Einflussöffnungen der Straßenkanäle und auf die Hydrantendeckel gefegt werden. Dies gilt nicht für Straßenreinigungs- und Winterdienstfahrzeuge der Stadt Braunschweig oder von ihr beauftragter Dritter.

§ 4

Durchführung der Reinigung

(1) Maßgebend für die Reinigung sind die Verkehrsbelastung und der Verschmutzungsgrad; dem sich hieraus ergebenden Reinigungsbedürfnis entsprechend sind die Straßen im Stadtgebiet in dem als Anlage beigefügten Straßenverzeichnis, das Bestandteil dieser Verordnung ist, in allgemeine und besondere Reinigungsklassen eingeteilt.

(2) Die Fahrbahnen einschließlich der Fußgängerstraßen sind zu reinigen in den

a) allgemeinen Reinigungsklassen

Reinigungsklasse I fünfmal wöchentlich
Reinigungsklasse II zweimal wöchentlich
Reinigungsklasse III einmal wöchentlich
Reinigungsklasse IV einmal in zwei Wochen
Reinigungsklasse V einmal in vier Wochen

b) besonderen Reinigungsklassen

Reinigungsklasse 11	365 x jährlich
Reinigungsklasse 12	200 x jährlich
Reinigungsklasse 14	200 x jährlich
Reinigungsklasse 16	150 x jährlich
Reinigungsklasse 17	150 x jährlich
Reinigungsklasse 18	150 x jährlich
Reinigungsklasse 19	150 x jährlich
Reinigungsklasse 20	100 x jährlich
Reinigungsklasse 22	100 x jährlich
Reinigungsklasse 29	750 x jährlich

(3) Gehwege sowie begrünte Mittel- und Trennstreifen sind zu reinigen in den

a) allgemeinen Reinigungsklassen

Reinigungsklasse I	sechsmal monatlich
Reinigungsklasse II	einmal wöchentlich
Reinigungsklasse III	einmal wöchentlich
Reinigungsklasse IV	einmal in zwei Wochen
Reinigungsklasse V	einmal in vier Wochen

b) besonderen Reinigungsklassen

Reinigungsklasse 12	365 x jährlich
Reinigungsklasse 14	150 x jährlich
Reinigungsklasse 16	200 x jährlich
Reinigungsklasse 17	150 x jährlich
Reinigungsklasse 18	100 x jährlich
Reinigungsklasse 20	365 x jährlich
Reinigungsklasse 22	150 x jährlich

In den Reinigungsklassen 11 und 19 ist die Gehwegreinigung einmal wöchentlich durchzuführen.

(4) Radwege und Fahrradstraßen sind wie Fahrbahnen zu reinigen. Dies gilt nicht für die gemeinsamen Geh- und Radwege (Zeichen 240 zu § 41 StVO). Öffentliche Parkplätze und Parkstreifen sind einmal in zwei Wochen zu reinigen. Gehwege im Bereich der Innenstadt, die keiner Fahrbahn zugeordnet sind, sind wie Fußgängerstraßen zu reinigen.

§ 5

Durchführung des Winterdienstes

(1) Von Schnee zu räumen und bei Winterglätte bestreut zu halten sind die Gehwege und die gemeinsamen Rad- und Gehwege in einer Breite von mindestens 1,20 m, die Fußgängerüberwege und die gefährlichen Fahrbahnstellen mit nicht unbedeutendem Verkehr bzw. gefährlichen Stellen separater Radwege mit nicht unbedeutendem Verkehr in der Zeit von 07:00 Uhr bis 22:00 Uhr, an Sonntagen und gesetzlichen Feiertagen von 08:00 Uhr bis 22:00 Uhr. Die Gehwege sind in dieser Zeit - so weit wie möglich - in ausreichender Breite von mindestens 1,20 m auch von Eis freizuhalten. Bei Eintritt von Tauwetter sind die Gassen und die Einflusöffnungen der Straßenkanäle schnee- und eisfrei zu halten, um den ausreichenden Abfluss des Schmelzwassers zu gewährleisten.

(2) Für das Streuen der Gehwege dürfen nur abstumpfende Streustoffe wie Splitt oder Sand verwendet werden. Unzulässig ist der Einsatz von groben Stoffen (z. B. Schotter), Salz, Salz-Sand-Gemischen oder chemischen Auftaustoffen. Der Oberbürgermeister oder ein von ihm bestimmter Vertreter kann in besonders gefährlichen Situationen für den Fußgängerverkehr für das Stadtgebiet oder für bestimmte Teile des Stadtgebietes befristete Ausnahmen zulassen. Auf Gehwegtreppen und -rampen ist die Verwendung von Salz im erforderlichen Umfang erlaubt.

Wenn keine winterlichen Wetterverhältnisse mehr zu erwarten sind, ist das Streugut zu entfernen, spätestens jedoch bis zum kalendarischen Frühlingsbeginn am 21. März jeden Jahres. Im Übrigen bleiben die Reinigungspflichten unberührt.

(3) Schnee und Eis sind auf den Gehwegen an der Fahrbahnseite oder bei nicht ausreichender Breite der Gehwege auch am Rande der Fahrbahnen so zu lagern, dass der Verkehr und die Müllabfuhr nicht behindert werden. Schnee und Eis dürfen nicht auf den Radwegen gelagert werden. Ebenso müssen die Zugänge zu den Straßenbahn- und Omnibushaltestellen sowie den Fußgängerüberwegen frei bleiben.

(4) Sind Straßen nicht in Fahrbahnen und Gehwege aufgeteilt, besteht die Räum- und Streupflicht an jeder Seite auf einem Randstreifen von ausreichender Breite - mindestens 1,20 m. Dabei ist eine durchgehende Begehrbarkeit zu gewährleisten. Zugänge zu den anliegenden Grundstücken sind in ausreichender Breite - mindestens 0,80 m - freizuhalten.

(5) Öffentliche Parkplätze sind nachrangig winterdienstlich zu behandeln.

(6) Auf Rad- und Gehwegen in öffentlichen Parkanlagen besteht keine Streu- und Räumpflicht, soweit diese Wege gesperrt worden sind oder die Benutzer durch Warnschilder auf die Gefahr des fehlenden Winterdienstes aufmerksam gemacht werden.

(7) Bei Straßen innerhalb des Okerumflutgrabens, die im Straßenverzeichnis mit einem W-Vermerk versehen sind, ist der Winterdienst auf der kompletten Breite des Gehweges durchzuführen. Unabhängig von einer möglichen Übertragung des Winterdienstes auf die Eigentümer der anliegenden Grundstücke wird der Bereich, der über die Breite von 1,20 m hinaus geht, von der Stadt Braunschweig winterdienstlich behandelt.

§ 6

Ordnungswidrigkeiten

(1) Ordnungswidrig nach § 59 Abs. 1 des Nds. Gesetzes über die öffentliche Sicherheit und Ordnung handelt, wer vorsätzlich oder fahrlässig den Geboten oder Verboten der §§ 3 oder 5 dieser Verordnung zuwiderhandelt.

(2) Die Ordnungswidrigkeit kann mit einer Geldbuße bis zu 5.000,00 € geahndet werden.

§ 7

In-Kraft-Treten

Diese Verordnung tritt am 1. Januar 2016 in Kraft.

Gleichzeitig tritt die Verordnung zur Regelung von Art und Umfang der Straßenreinigung in der Stadt Braunschweig (Straßenreinigungsverordnung) vom 10. Dezember 2002 (Amtsblatt für die Stadt Braunschweig vom 23. Dezember 2002, S. 179) in der Fassung der Fünfzehnten Änderung vom 18. Dezember 2014 (Amtsblatt für die Stadt Braunschweig vom 18. Dezember 2014, S. 77) außer Kraft.

Braunschweig, den 8. Dezember 2015

Stadt Braunschweig
Der Oberbürgermeister
I. V.
Leuer
Stadtbaurat

Vorstehende Verordnung wird hiermit bekannt gemacht.

Braunschweig, den 8. Dezember 2015

Stadt Braunschweig
Der Oberbürgermeister
I. V.
Leuer
Stadtbaurat

**Anlage zur Verordnung zur Regelung von Art und Umfang der Straßenreinigung in der Stadt Braunschweig
(Straßenreinigungsverordnung) vom 17. November 2015
Verzeichnis der Straßen nach ihrer Einteilung in Reinigungsklassen für die Reinigung der Fahrbahnen sowie der Geh-
wege, Radwege und öffentlichen Parkplätze (§ 4 Straßenreinigungsverordnung):**

Straßenname		Reini- gungs- klasse	Reini- gung über- tragen auf Anlie- ger = Ü	Verbin- dungs- weg = (V) Winter- dienst = (W)
Abelnkarre		III		
Abt-Jerusalem-Straße		IV		
Abtstraße	von Glesmaroder Straße bis Hans-Sommer-Straße	III		
Abtstraße	von Hans-Sommer-Straße bis Mendelssohnstraße	IV	Ü	
Achtermannstraße	von Hainbergstraße bis Wurmbergstraße	IV		
Achtermannstraße	von Diestelbleek bis Hainbergstraße	V	Ü	
Ackerhof		17		
Ackerhof	östlich Grundstück Nr. 4	19		
Äckernkamp		IV	Ü	
Ackerstraße		III		
Ackerweg	von Troppaustraße bis Tiefe Straße	IV		
Ackerweg	ab Troppaustraße nach Westen	IV	Ü	
Ackerweg	- Schulring	IV	Ü	(V)
Adam-Opel-Straße		IV		
Adlerweg		IV	Ü	
Adolf-Bingel-Straße		IV		
Adolfstraße		III		
Ägidienmarkt		22		
Ägidienstraße		III	Ü	
Agnes-Miegel-Straße		IV	Ü	
Ahornweg		IV	Ü	
Ahrplatz		IV	Ü	
Ahrweg		IV	Ü	
Akazienkamp		IV	Ü	
Akazienkamp	- Erlenbruch	IV	Ü	(V)
Akeleiweg		IV	Ü	
Albert-Schweitzer-Straße		V		
Albertstraße		IV	Ü	
Albertstraße	Stichwege nach Osten	IV	Ü	
Albert-Voigts-Weg		IV		
Albine-Nagel-Straße		IV	Ü	
Alerdsweg		IV		
Alfred-Delp-Weg		V	Ü	
Alfred-Kraume-Straße		IV	Ü	
Allensteinstraße		IV	Ü	
Allerstraße	ohne Teilstück von Wilhelm-Bode-Straße nach Osten	III		
Allerstraße	Teilstück von Wilhelm-Bode-Straße nach Osten	IV	Ü	
Almestraße		IV		
Alsterplatz		IV		
Alte Dorfstraße	von Schapenstraße bis einschl. der Grundstücke Nr. 8 und 9	IV	Ü	
Alte Dorfstraße	- Kirchgang	IV	Ü	(V)
Alte Frankfurter Straße		III		
Alte Frankfurter Straße	- Am Turmsberg	V	Ü	(V)
Alte Frankfurter Straße	- Hilsstraße	V	Ü	(V)

Straßenname		Reini- gungs- klasse	Reini- gung über- tragen auf Anlie- ger = Ü	Verbin- dungs- weg = (V) Winter- dienst = (W)
Alte Frankfurter Straße	- Oderblick	V	Ü	(V)
Alte Kirchstraße		IV		
Alte Kirchstraße	- Zum Hohen Holze	IV	Ü	(V)
Alte Knochenhauerstraße		III		
Alte Landwehr		IV		
Alte Leipziger Straße		IV		
Alte Leipziger Straße	- Wolfenbütteler Straße	IV	Ü	(V)
Alte Salzdahlumer Straße	von Salzdahlumer Straße bis Charlottenhöhe	IV		
Alte Salzdahlumer Straße	ab Charlottenhöhe nach Norden	IV	Ü	
Alte Salzdahlumer Straße	- Salzdahlumer Straße (2 Treppenaufgänge)	IV	Ü	(V)
Alte Schulstraße		IV		
Alte Schulstraße	- Vor dem Dorfe	IV	Ü	(V)
Alte Waage		III		
Altenaustraße		IV	Ü	
Alter Hof		IV		
Alter Pippelweg	von Altstadttring bis Gutenbergstraße	IV		
Alter Pippelweg	von Gutenbergstraße bis Pippelweg (Geh- und Radweg)	IV	Ü	
Alter Platz		IV	Ü	
Alter Postweg		IV	Ü	
Alter Rautheimer Weg		IV	Ü	
Alter Rautheimer Weg	nördlicher Stichweg	IV	Ü	
Alter Rautheimer Weg	Stichweg zum Grundstück Nr. 25	IV	Ü	
Alter Rautheimer Weg	- Rautheimer Holz (südl. Verlängerung der Straße zum Jägertisch)	IV	Ü	(V)
Alter Stadtweg	von Flughafenblick bis Rabenrodestraße	IV	Ü	
Alter Weg		IV	Ü	
Alter Winkel		IV	Ü	
Alter Winkel	- Eickweg	IV	Ü	(V)
Altewiekring		II		
Altfeldstraße		IV	Ü	
Altmarkstraße	von Bahnübergang bis Am Berge	IV		
Altmarkstraße	von Am Berge bis Ortsgrenze nach Norden	IV	Ü	
Altmarkstraße	- Waggumer Straße	IV	Ü	(V)
Altmühlstraße		IV		
Altstadtmarkt		14		
Altstadtring		II		
Am Alten Bahnhof		IV		
Am Alten Petritore		III		
Am Anger		IV		
Am Apfelgarten		IV	Ü	
Am Backhaus		IV	Ü	
Am Beek		IV	Ü	
Am Berge		IV	Ü	
Am Bockelsberg		IV		
Am Brande		IV	Ü	
Am Bruchkamp		IV	Ü	
Am Bruchtor		14		
Am Brühl		IV	Ü	
Am Brunnen		IV		
Am Bülten	von Bültenweg bis Brahmsstraße	IV		
Am Bülten	von Brahmsstraße bis Beethovenstraße	IV	Ü	
Am Bülten	- Händelstraße	IV	Ü	(V)
Am Bürgerpark		IV	Ü	
Am Butterbusch		IV	Ü	

Straßenname		Reini- gungs- klasse	Reini- gung über- tragen auf Anlie- ger = Ü	Verbin- dungs- weg = (V) Winter- dienst = (W)
Am Dahlumer Holze	einschl. südlicher Stichweg zwischen den Grundstücken Nr. 31 und 33	IV	Ü	
Am Denkmal		IV		
Am Doornkaat		IV	Ü	
Am Dorfplatz		IV	Ü	
Am Fallersleber Tore		I		
Am Feuerteich		IV		
Am Fischteich		IV	Ü	
Am Flaschendreherkamp		IV		
Am Flughafen	von Feuerbrunnen bis einschl. Grundstück Nr. 15	IV	Ü	
Am Forst	ohne Stichstraße nach Westen	IV	Ü	
Am Forst	Stichstraße nach Westen	IV	Ü	
Am Friedhof	von Geiteldestraße bis einschl. der Grundstücke Nr. 6 und 11	IV	Ü	
Am Füllerkamp		IV	Ü	
Am Fuhsekanal		IV		
Am Galggraben	von Heimgarten bis Jahnskamp	IV		
Am Galggraben	von Jahnskamp bis Hamburger Straße	IV	Ü	
Am Gaußberg		III		
Am Grasplatz		IV	Ü	
Am Grefenhoop		IV	Ü	
Am Großen Schafkamp		IV	Ü	
Am Großen Schafkamp	- Parkplatz An der Sporthalle	IV	Ü	(V)
Am Hafen		IV		
Am Hasengarten		IV	Ü	
Am Hasengarten	- Schreiberkamp	IV	Ü	(V)
Am Hasselteich	ohne Stichstraßen nach Osten	IV		
Am Hauptgüterbahnhof	von Helmstedter Straße bis Privatstraße der Bundesbahn	III		
Am Hauptgüterbahnhof	Stichstraße zum Grundstück Nr. 35	IV		
Am Hegen	von Lindenallee bis einschl. Grundstück Nr. 3	IV	Ü	
Am Hirtenberg		IV	Ü	
Am Hohen Felde	von Friedensallee bis An der Wabe	IV		
Am Hohen Felde	von Friedensallee bis Klosterweg	IV	Ü	
Am Hohen Tore		I		
Am Honigbleek		IV	Ü	
Am Honigbleek	- Hohes Feld	IV	Ü	(V)
Am Horstbleek		IV		
Am Jödebrunnen	öffentliche Parkplätze	IV		
Am Jödebrunnen	von Münchenstraße bis einschl. Wendeplatz	IV		
Am Kalkwerk		IV	Ü	
Am Kanal		IV	Ü	
Am Kirchberg		IV	Ü	
Am Klei		IV	Ü	
Am Kleinen Schafkamp		IV	Ü	
Am Klosterkamp		IV	Ü	
Am Kohlikamp	öffentlicher Parkplatz	IV		
Am Kohlikamp		IV	Ü	
Am Kohlikamp	- Kohliwiese	IV	Ü	(V)
Am Kreuzteich		IV		

Straßenname		Reini- gungs- klasse	Reini- gung über- tragen auf Anlie- ger = Ü	Verbin- dungs- weg = (V) Winter- dienst = (W)
Am Kuhlacker		IV	Ü	
Am Lehmanager		III		
Am Lehmanager	- Donaustraße-Lichtenberger Straße-Elbestraße	IV	Ü	(V)
Am Lindenberg		IV	Ü	
Am Linnekenmorgen		IV	Ü	
Am Magnitor		19		
Am Markt		IV	Ü	
Am Mascheroder Holz	bis Zufahrt zum Grundstück Nr. 2	IV		
Am Mascheroder Holz	von der Zufahrt zum Grundstück Nr. 2 bis zum Wende- hammer	IV	Ü	
Am Meerberg		IV	Ü	
Am Meerberg	- Bahnhofstraße	IV	Ü	(V)
Am Meerberg	- Rapskamp	IV	Ü	(V)
Am Meerbusch		IV		
Am Meierhof		IV	Ü	
Am Meinefeld		IV	Ü	
Am Mooranger		IV	Ü	
Am Mühlengraben	von Celler Heerstraße bis Kirchbergstraße	IV		
Am Mühlengraben	zwischen Kirchbergstraße und Dorfstraße	IV	Ü	
Am Mühlenkamp		IV	Ü	
Am Mühlenstieg		IV	Ü	
Am Neuen Petritore		III		
Am Nordbahnhof		IV	Ü	
Am Oberstiege		IV	Ü	
Am Obstgarten		IV	Ü	
Am Obstgarten	- Im Mittelfeld	IV	Ü	(V)
Am Okerdüker		IV	Ü	
Am Ölper Berge		IV		
Am Ölper Holze	von Karlsbrunner Straße bis Schaumburgstraße	IV		
Am Opferholz		IV	Ü	
Am Papenholz		IV	Ü	
Am Platz		IV	Ü	
Am Pottkamp		IV	Ü	
Am Quälenberg		IV	Ü	
Am Queckenberg		IV		
Am Queckenberg	- Möhlkamp	IV	Ü	(V)
Am Rautheimer Holze		IV	Ü	
Am Rautheimer Holze	Nördliche Geh- und Radwege	IV	Ü	
Am Rautheimer Holze	Stichstraßen nach Westen	IV	Ü	
Am Rautheimer Holze	- Zum Ackerberg	IV	Ü	(V)
Am Reinertsteich		IV	Ü	
Am Remenhof		IV	Ü	
Am Rohrbruch		IV		
Am Rohrbruch	Stichweg zum Hondelager Weg	IV	Ü	
Am Rübenberg		IV	Ü	
Am Salgenholz		IV	Ü	
Am Sandberg		IV	Ü	
Am Sandkamp		IV		
Am Schapenteich		IV	Ü	

Straßenname		Reini- gungs- klasse	Reini- gung über- tragen auf Anlie- ger = Ü	Verbin- dungs- weg = (V) Winter- dienst = (W)
Am Schapenteich	- Schapenbruch	IV	Ü	(V)
Am Schiffhorn		IV	Ü	
Am Schloßgarten		22		
Am Schulring		IV	Ü	
Am Schützenplatz		IV	Ü	
Am Schwarzen Berge	ohne Stichstraßen nach Westen	III		
Am Schwarzen Berge	- bis einschl. Grundstück Auf dem Brink 6	IV	Ü	(V)
Am Schwarzen Berge	- Ligusterweg	IV	Ü	(V)
Am Schwarzen Berge	- Ölper See	IV	Ü	(V)
Am Schwarzen Berge	- Schlehenhang	IV	Ü	(V)
Am Schwarzen Berge	- Wacholderweg	IV	Ü	(V)
Am Sender	von Geiteldestraße bis einschl. Grundstück Nr.17	IV	Ü	
Am Soltkamp		IV	Ü	
Am Soolanger	von Berliner Straße bis einschl. Parkplatz und Zufahrt zum Badezentrum	IV		
Am Soolanger	von Grundstück Nr. 2 bis Grünewaldstraße	IV	Ü	
Am Spieltore		IV	Ü	
Am Spitzen Hey		IV	Ü	
Am Sportplatz		IV	Ü	
Am Stadtwege		IV	Ü	
Am Steinberg		IV	Ü	
Am Steinberg	- Broitzemer Steinberg	IV	Ü	(V)
Am Steinring		IV	Ü	
Am Steintore		IV	Ü	
Am Strauk		IV	Ü	
Am Sundern		IV	Ü	
Am Tafelacker	von Friedensallee bis Berliner Straße	IV		
Am Tafelacker	von Friedensallee bis An der Wabe	IV	Ü	
Am Teiche		IV	Ü	
Am Theater		I		
Am Timmerlaher Busch		IV	Ü	
Am Triangel		IV	Ü	
Am Turmsberg		V	Ü	
Am Uhlenbusch		IV		
Am Uhlenbusch	- Bevenroder Straße	IV	Ü	(V)
Am Walde		IV	Ü	
Am Wassertor		II		
Am Wasserturm		IV		
Am Wasserwerk		IV	Ü	
Am Weinberg	von Pippelweg bis Weinbergstraße	IV		
Am Weinberg	- Swinestraße	IV	Ü	(V)
Am Weißen Kamp		IV		
Am Wendentor		I		
Am Wendenturm		IV		
Am Wendenwehr		III		
Am Westerberge		IV	Ü	
Am Windmühlenberg		III		
Am Winkel		IV	Ü	
Am Zoo		IV	Ü	

Straßenname		Reini- gungs- klasse	Reini- gung über- tragen auf Anlie- ger = Ü	Verbin- dungs- weg = (V) Winter- dienst = (W)
Amalienplatz		IV		
Amalienstraße		IV		
Amsbergstraße		IV		
Amselsteg		IV	Ü	
Amselstraße		IV		
Amselweg		IV	Ü	
An den Flachsrotten		IV	Ü	
An den Gärtnerhöfen		IV		
An den Ohewiesen		IV	Ü	
An den Teichen		IV	Ü	
An der Andreaskirche		III	Ü	
An der Autobahn		IV	Ü	
An der Bahn		IV	Ü	
An der Bugenhagenkirche		IV	Ü	
An der Grauwe		IV	Ü	
An der Hafenbahn		IV	Ü	
An der Horst	von Madamenweg bis Abbiegung nach Nordenosten	IV		
An der Kapelle		IV	Ü	
An der Katharinenkirche		IV		
An der Kirche		IV	Ü	
An der Kirche	- Oststraße	IV	Ü	(V)
An der Lahwiese		IV	Ü	
An der Martinikirche	von Altstadtmarkt bis Sonnenstraße	14		
An der Martinikirche	von Sonnenstraße bis Eiermarkt	22		
An der Martinikirche	öffentliche Parkplätze	IV		
An der Michaeliskirche		III		
An der Mühle		IV	Ü	
An der Neustadtmühle		III		
An der Paulikirche		III		
An der Petrikirche		III		
An der Riede		IV	Ü	
An der Rothenburg	ohne Stichweg zu den Grundstücken Nr. 36 und 38	III		
An der Rothenburg	- Illerstraße (zwischen Nr. 34 und 35)	IV	Ü	(V)
An der Rothenburg	- Illerstraße 25	IV	Ü	(V)
An der Rothenburg	Stichweg zu den Grundstücken Nr. 36 und 38	IV	Ü	
An der Rothenburg	- Steinbrink	IV	Ü	(V)
An der Schule		IV		
An der Schunter		IV	Ü	
An der Schunter	- Thunstraße	IV	Ü	(V)
An der Sporthalle		IV		
An der Sporthalle	Öffentlicher Parkplatz	IV		
An der Tannenriede		IV	Ü	
An der Trift		IV	Ü	
An der Veltenhöfer Straße		IV	Ü	
An der Wabe		IV		
An der Wasche		IV	Ü	
An der Wasche	- Geiteldestraße	IV	Ü	(V)
An der Woort		IV	Ü	

Straßenname		Reini- gungs- klasse	Reini- gung über- tragen auf Anlie- ger = Ü	Verbin- dungs- weg = (V) Winter- dienst = (W)
Andreeplatz		IV		
Andreeplatz	- Hopfengarten	IV	Ü	(V)
Anemonenweg		IV		
Angerburgstraße		IV	Ü	
Anklamstraße		IV		
Anklamstraße	- Stettinstraße	IV	Ü	(V)
Anklamstraße	- Stolpstraße	IV	Ü	(V)
Anna-Löhr-Straße		IV	Ü	
Annette-Kolb-Straße		IV	Ü	
Arminiusstraße	von Gudrunstraße bis Hildebrandstraße	IV		
Arminiusstraße	von Gudrunstraße bis Doweseeweg	IV	Ü	
Arndtstraße	von Am Lehmaner bis Hugo-Luther-Straße	III		
Arndtstraße	von Am Lehmaner bis einschl. Grundstück Nr. 18 A	IV	Ü	
Artusstraße	ohne Teilstück nach Süden ab Parzivalstraße	IV		
Artusstraße	Teilstück nach Süden ab Parzivalstraße	IV	Ü	
Artusstraße	- Siegfriedstraße	IV	Ü	(V)
Aschenkamp	ohne Stichweg zum Grundstück Nr. 15 B	IV		
Aschenkamp	Stichweg zum Grundstück Nr. 15 B	IV	Ü	
Aschenkamp	Stichstraße von Lupinenweg bis Kanal vor den Grundstücken Nr. 11 bis 15	IV	Ü	
Ascherslebenstraße		IV		
Ascherslebenstraße	Stichweg zwischen den Grundstücken Nr. 4 und 5	IV	Ü	
Asseblick		IV	Ü	
Asseweg		IV	Ü	
Auenweg		IV		
Auerstraße	von Hesterkamp bis Osterbergstraße	IV		
Auerstraße	ab Osterbergstraße nach Osten	IV	Ü	
Auerstraße	von Steubenstraße bis Hesterkamp	IV	Ü	
Auerstraße	- Gifhorner Straße	IV	Ü	(V)
Auf dem Anger		IV	Ü	
Auf dem Brink		IV	Ü	
Auf der Moorhütte		IV	Ü	
Auf der Worth		IV	Ü	
Auguststraße		22		
Augusttorwall		I		
Aurichstraße		IV		
Aurikelweg		IV	Ü	
Aussigstraße		IV		
Autorstraße		IV		
Bäckerklint		17		
Bäckerstieg		IV	Ü	
Backhausweg	von Frankenstraße bis einschl. Grundstück Nr. 8	IV	Ü	
Badetwete		IV	Ü	
Baeyerweg		V		
Baeyerweg	- Domagkweg	V	Ü	(V)
Bahlkamp		IV	Ü	
Bahlkamp	- Peiner Straße	IV	Ü	(V)
Bahnhofstraße	von Hahnenkamp bis Bahn	IV	Ü	
Bahnhofstraße	- Lüdersstraße	IV	Ü	(V)
Bahnhofstraße	- Thiedebacher Weg	IV	Ü	(V)

Straßenname		Reini- gungs- klasse	Reini- gung über- tragen auf Anlie- ger = Ü	Verbin- dungs- weg = (V) Winter- dienst = (W)
Bammelsburger Straße		III		
Bankplatz		12		
Bardowiekweg	von Hafenstraße ab 50 m nach Westen	IV	Ü	
Bärenkamp		IV	Ü	
Bartholomäustwete		III	Ü	
Bärwaldstraße		IV	Ü	
Bassestraße		IV		
Bauerwiese		IV	Ü	
Baumschulenweg		IV	Ü	
Bautzenstraße		IV		
Beberbachaue	inkl. Stichwege nach Osten und Süden	IV	Ü	
Beberbachaue	- Grasseler Straße	IV	Ü	(V)
Bechtsbütteler Straße	von Grasseler Straße bis Grabenhorst	IV		
Bechtsbütteler Weg	von Bienroder Straße bis ersten Feldweg nach Osten	IV	Ü	
Beckenwerkerstraße		III		
Beckenwerkerstraße	- Neuer Weg	IV	Ü	(V)
Beckinger Straße		IV	Ü	
Beckurtsstraße	ohne Teilstück nach Süden	V	Ü	
Beckurtsstraße	Teilstück nach Süden	V	Ü	
Beekswiese	inkl. Wege zu den Grundstücken Nr. 23 und 51	IV	Ü	
Beethovenstraße	von Am Bülden bis Gliesmaroder Straße ohne Stichstraße	IV		
Beethovenstraße	von Ottenroder Straße bis Am Bülden und Stichstraße zu Nr. 60 bis 62 ohne Abzweigung nördlich der Bahn nach Osten	IV	Ü	
Beethovenstraße	- Franz-Liszt-Straße	IV	Ü	(V)
Beethovenstraße	- Händelstraße	IV	Ü	(V)
Beginekenworth		III		
Behringstraße		IV		
Bei dem Gerichte		IV		
Bei dem Gerichte	- Weg vor den Häusern Nr. 1 bis 4	IV	Ü	
Beim Friedhof		IV	Ü	
Belfort		IV	Ü	
Bennemannstraße		IV		
Benzstraße		IV		
Bergfeldstraße		IV		
Berggarten	von Hegerdorfstraße bis Weg zum Sportplatz	IV	Ü	
Berggarten	- Ziegelofen	IV	Ü	(V)
Bergiusstraße		V	Ü	
Bergstraße		IV		
Berkenbuschstraße	von Bahnübergang bis Thiedestraße	IV		
Berkenbuschstraße	- Heerstieg	IV	Ü	(V)
Berliner Heerstraße	von Berliner Straße bis Ortsdurchfahrtsgrenze	III		
Berliner Heerstraße	- Finkenkamp	IV	Ü	(V)
Berliner Heerstraße	- Grenzweg	IV	Ü	(V)
Berliner Heerstraße	- Steinkamp	IV	Ü	(V)
Berliner Heerstraße	- Volkmarsweg	IV	Ü	(V)
Berliner Platz		I		
Berliner Straße		III		
Berliner Straße	- Höhenblick	IV	Ü	(V)
Berliner Straße	- Karl-Hintze-Weg	IV	Ü	(V)
Berliner Straße	- Max Planck-Straße (zwischen Nr. 11 B und 12)	IV	Ü	(V)

Straßenname		Reini- gungs- klasse	Reini- gung über- tragen auf Anlie- ger = Ü	Verbin- dungs- weg = (V) Winter- dienst = (W)
Berliner Straße	- Paul-Jonas-Meier-Straße	IV	Ü	(V)
Berliner Straße	Stichstraße nach Süden zum Bad Gliesmarode	IV		
Bernerstraße		IV		
Bertha-von-Suttner-Straße		IV	Ü	
Bertramstraße		IV		
Besselstraße		IV		
Beuthenstraße		IV	Ü	
Bevenroder Straße	von Bahnübergang bis Peterskamp	III		
Bevenroder Straße	- Ruhrstraße	IV	Ü	(V)
Bevenroder Straße	- Tulpenweg	IV	Ü	(V)
Bevenroder Straße	Verbindungsweg zum Tulpenweg	IV	Ü	(V)
Bexbachweg		IV	Ü	
Biberweg	Stichstraße nach Süden	IV		
Biberweg	von Celler Heerstraße bis einschl. Grundstück Nr. 21 (Sportheim) und Zufahrten zum Abwasserpumpwerk	IV		
Bickberg		IV	Ü	
Bickberg	- Birnbaumskamp 2 Wege	IV	Ü	(V)
Bielitzweg		IV	Ü	
Bienenstraße		IV	Ü	
Bienenstraße	- St.-Leonhards-Garten	IV	Ü	(V)
Bienroder Straße	von Rabenroderstraße bis Bechtsbütteler Weg	IV		
Bienroder Weg		III		
Bienroder Weg	- Simonstraße	IV	Ü	(V)
Bienroder Weg	- Stegmannstraße	IV	Ü	(V)
Biggeweg		IV	Ü	(V)
Billrothstraße	ohne Stichwege nach Norden	IV		
Bindestraße		IV		
Birkenheg		IV	Ü	
Birkenheg	- zwischen den Grundstücken Nr. 27 und 28	IV	Ü	(V)
Birkenheg	- Schapenstraße	IV	Ü	(V)
Birkenkamp		IV	Ü	
Birkenkamp	- Hänflingstraße	IV	Ü	(V)
Birkenring		IV	Ü	
Birkenring	- Kiefernweg	IV	Ü	(V)
Birkhahnweg		IV	Ü	
Birnbaumskamp		IV	Ü	
Bischofsburgweg		IV	Ü	
Bismarckstraße		IV		
Blankenburger Straße		IV		
Blasiusstraße		IV	Ü	
Bliesstraße		IV		
Blücherstraße		III		
Blumenstraße		IV	Ü	
Blumenweg		IV	Ü	
Blütenstieg		IV		
Boberweg		V	Ü	
Bochumer Straße		IV		
Böcklerstraße	von Campestraße bis Heinrich-Büssing-Ring	III		
Böcklerstraße	von Heinrich-Büssing-Ring nach Süden	IV		

Straßenname		Reini- gungs- klasse	Reini- gung über- tragen auf Anlie- ger = Ü	Verbin- dungs- weg = (V) Winter- dienst = (W)
Böcklinstraße	von Gliesmaroder Straße bis Richterstraße	III		
Böcklinstraße	ab Richterstraße	IV		
Böcklinstraße	- Grünewaldstraße	IV	Ü	(V)
Bocksbergweg		IV	Ü	
Bockshornweg	von Celler Heerstraße bis Hinter dem Turme	IV		
Bockstwete		III		
Bodelschwinghstraße	ohne Teilstück ab Fliednerstraße nach Osten	V		
Bodelschwinghstraße	Teilstück ab Fliednerstraße nach Osten	V	Ü	
Boeselagerstraße		IV		
Bohlweg	von Hagenmarkt bis Dankwardstraße	22		
Bohlweg	von Dankwardstraße bis Waisenhausdamm	20		(W)
Bohlweg	von Stobenstraße bis Georg-Eckert-Straße	16		
Bohlweg	- Wilhelmgarten	IV	Ü	(V)
Bohnenkamp	von Bevenroder Straße bis Im Ziegenförth, Osteinfahrt	IV		
Bohnenkamp	Stichweg zu den Grundstücken Nr. 15 bis 16	IV	Ü	
Bolchentwete		IV		
Bolkenhainstraße		IV	Ü	
Bölschestraße	ohne Stichstraße von Franke-und-Heidecke-Straße nach Norden	IV		
Bölschestraße	Stichstraße von Franke-und-Heidecke-Straße nach Norden	IV	Ü	
Boltenberg		IV		
Bonhoefferweg		V	Ü	
Bornhardtweg		IV	Ü	
Borsigstraße	von Salzdahlumer Straße bis bis Schwartzkopffstraße	IV		
Bortfelder Stieg	von Ottweiler Straße bis Saarbrückener Straße	IV		
Bortfelder Stieg	von Saarbrückener Straße bis St.-Wendel-Straße	IV	Ü	
Bossengang		IV	Ü	(V)
Bossestraße		IV	Ü	
Böttgerstraße		IV		
Bottroper Straße		IV	Ü	
Brabandtstraße		14		
Brackestraße		IV	Ü	
Brahmsstraße		IV		
Brahmsstraße	- Rudolf-Wilke-Straße	IV	Ü	(V)
Brandenburgstraße		IV	Ü	
Brauerskamp		IV	Ü	
Brauerskamp	- Rüniger Weg	IV	Ü	(V)
Braunlager Straße		IV		
Braunlager Straße	- Rote Wiese	IV	Ü	(V)
Braunsbergweg		IV	Ü	
Braunschweiger Straße	von Rautheimer Straße bis Einfahrt Heizwerk	IV		
Braunschweiger Straße	von Triftstraße bis Weststraße	IV		
Braunschweiger Straße	- Schulstraße	IV	Ü	(V)
Braunschweiger Straße	- Noetherstraße	IV	Ü	(V)
Braunstraße		IV		
Braunstraße	- Thiedestraße	IV	Ü	(V)
Brehmstraße		IV		
Brehmstraße	- Hans-Geitel-Straße	IV	Ü	(V)
Brehmstraße	- Lindenbergallee	IV	Ü	(V)

Straßenname		Reini- gungs- klasse	Reini- gung über- tragen auf Anlie- ger = Ü	Verbin- dungs- weg = (V) Winter- dienst = (W)
Breite Riede		IV	Ü	
Breites Bleek		IV	Ü	
Breites Bleek	- Ostpreußendamm	IV	Ü	(V)
Breite Straße		17		
Breitenhop		IV	Ü	
Breitscheidstraße		V	Ü	
Brentanostraße		IV	Ü	
Breslauer Straße		IV	Ü	
Briegstraße		IV		
Briegstraße	- Ratiborstraße	IV	Ü	(V)
Brinkstraße		IV	Ü	
Brockenblick		IV	Ü	
Brodweg		IV		
Broitzemer Steinberg		IV		
Broitzemer Steinberg	Stichweg zu den Grundstücken Nr. 53 und 59	IV	Ü	
Broitzemer Straße	von Goslarsche Straße bis Altstadttring	III		
Broitzemer Straße	von Madamenweg bis Goslarsche Straße	IV	Ü	
Broitzemer Straße	von Pippelweg nach Westen	IV		
Broitzemer Straße	Stichstraße nach Norden zur Tiefgarage	IV	Ü	
Broitzemer Straße	von Altstadttring bis Pippelweg	IV	Ü	
Broitzemer Straße	- Münchenstraße	IV	Ü	(V)
Brombeerweg		IV	Ü	
Bromberger Straße		IV	Ü	
Bruchbergweg		IV	Ü	
Bruchbergweg	- Im Sieke	IV	Ü	(V)
Bruchbergweg	- Sandbach	IV	Ü	(V)
Bruchstieg	von Neudammstraße bis einschl. Grundstück Nr. 3	IV	Ü	
Bruchstraße		11		
Bruchtorwall		16		
Bruchweg		IV	Ü	
Brucknerstraße		III		
Bruderstieg		IV		
Bruderstieg	- Goslarsche Straße	IV	Ü	(V)
Brühlkamp		IV	Ü	
Brunhildenstraße		IV		
Brunnenweg		IV		
Brüsterortweg		IV	Ü	
Buchenkamp		IV	Ü	
Buchenkamp	- Erlenkamp	IV	Ü	(V)
Buchenweg		IV	Ü	
Buchfinkweg		IV	Ü	
Buchfinkweg	- Starenweg	IV	Ü	(V)
Buchfinkweg	Stichweg nach Süden	IV	Ü	
Buchhorstblick	öffentlicher Parkplatz vor der Sporthalle	IV		
Buchhorstblick	von Weddeler Straße bis Weg zum Friedhof	IV	Ü	
Buchlerweg		IV	Ü	
Buchweizenstiege		IV	Ü	
Büchnerstraße		IV		
Bugenhagenstraße		IV		

Straßenname		Reini- gungs- klasse	Reini- gung über- tragen auf Anlie- ger = Ü	Verbin- dungs- weg = (V) Winter- dienst = (W)
Bültenweg	von Nordstraße bis Bienroder Weg	III		
Bültenweg	von Humboldtstraße bis Nordstraße	IV		
Bültenweg	- Langer Kamp	IV	Ü	(V)
Bundesallee	von Pfeleidererstraße bis Einfahrt Forschungsanstalt für Landwirtschaft	III		
Bunsenstraße		IV		
Bunsenstraße	- Möncheweg	IV	Ü	(V)
Bunzlaustraße		IV	Ü	
Burbacher Straße		IV		
Burg	von Hahnenkamp bis einschl. Grundstück Nr. 21 und Stichweg bis einschl. Grundstück Nr. 12	IV	Ü	
Burgbergblick		IV	Ü	
Bürgerstraße		IV		
Burgplatz		11		
Burgstelle		IV	Ü	
Burgundenplatz		IV		
Buschkamp		IV	Ü	
Buschweg		IV	Ü	
Butterberg		IV	Ü	
Calvördestraße	ohne Stichstraße nach Osten	IV		
Calvördestraße	Stichstraße nach Osten	IV	Ü	
Cammannstraße		IV		
Campestraße		III		
Carl-Giesecke-Straße		IV		
Carl-Miele-Straße		IV		
Carl-von-Ossietzky-Straße		V	Ü	
Carl-Zeiss-Straße		IV	Ü	
Carl-Zeiss-Straße	- Max-Planck-Straße	IV	Ü	(V)
Caroline-Herschel-Straße		IV	Ü	
Caroline-Neuber-Straße		IV	Ü	
Casparistraße		17		
Celler Heerstraße	von Celler Straße bis einschl. Grundstück Nr. 70	III		
Celler Heerstraße	von Schlesierweg bis Sanddornweg	III		
Celler Heerstraße	- Hirtenweg	IV	Ü	(V)
Celler Heerstraße	- Rischaustraße	IV	Ü	(V)
Celler Straße	ohne Stichstraßen zu den Grundstücken Nr. 23 bis 24 A, 93 A bis H und zur Krankenhausapotheke	II		
Celler Straße	von Grundstück Nr. 59 bis 72	IV		
Celler Straße	Stichstraße zu den Grundstücken Nr. 23 bis 24 A, 93 A bis H und zur Krankenhausapotheke	IV	Ü	
Celler Straße	Stichweg zur Ina-Seidel-Schule	IV	Ü	
Celler Straße	- Hamburger Straße	IV		(V)
Charlottenburgweg		IV	Ü	
Charlottenhöhe	ohne Stichstraße nach Norden bis Grundstück Nr. 1	IV		
Charlottenstraße		IV		
Chemnitzstraße		IV		
Cheruskerstraße		IV		
Christian-Friedrich-Krull-Straße		IV		
Christian-Pommer-Straße		IV		
Christoph-Ding-Straße	- Geh- und Radweg zum Wendener Weg	IV	Ü	(V)

Straßenname		Reini- gungs- klasse	Reini- gung über- tragen auf Anlie- ger = Ü	Verbin- dungs- weg = (V) Winter- dienst = (W)
Christoph-Ding-Straße		IV		
Clauskamp		IV	Ü	
Clematisweg		IV	Ü	
Comeniusstraße		IV		
Coselweg		IV	Ü	
Cranzweg		IV	Ü	
Cuersgang		IV	Ü	
Cuppelhuth		IV	Ü	
Cyriaksring		II		
Cyriaksring	- Kalandstraße	IV	Ü	(V)
Dachdeckerweg		IV		
Dachdeckerweg	- Tischlerweg	IV	Ü	(V)
Dachdeckerweg	- Zimmermannsweg	IV	Ü	(V)
Dachsweg		IV	Ü	
Dahlienweg		IV		
Dahlienweg	- Waggumer Weg	IV	Ü	(V)
Dahlumer Straße	von Im Grashof bis Mülhentrift	IV	Ü	
Daimlerstraße	einschl. der östlichen Abzweigung	IV		
Damm		11		
Dammstraße		IV	Ü	
Dammwiese		IV	Ü	
Dankwardstraße		12		
Danziger Straße		IV	Ü	
David-Mansfeld-Weg		V	Ü	
Dedekindstraße		IV		
Deisterstraße		V	Ü	
Deisterstraße	öffentliche Parkplätze	V		
Deiweg		IV	Ü	
Denkmalsweg		IV	Ü	
Dernburgstraße		IV	Ü	
Dessaustraße		IV		
Dibbesdorfer Straße	Von Bevenroder Straße bis Osnabrückstraße	IV		
Dibbesdorfer Straße	von Osnabrückstraße bis Schuntertal	IV	Ü	
Dielsweg		V		
Diemelstraße		IV	Ü	
Dierckestraße		IV	Ü	
Dieselstraße		IV		
Dießelhorststraße		V		
Dießelhorststraße	- südliche Stichwege	V	Ü	
Dießelhorststraße	- Oscar-Fehr-Weg	V	Ü	(V)
Diestelbleek	von Am Fuhsekanal bis Am Turmsberg	IV		
Diestelbleek	von Am Turmsberg bis Wurmbergstraße	V	Ü	
Diestelbleek	- Hainbergstraße	V	Ü	(V)
Diesterwegstraße		IV		
Dietrichstraße		IV		
Dillinger Straße		IV		
Domagkweg		V	Ü	
Domagkweg	- Gassnerstraße	V	Ü	(V)

Straßenname		Reini- gungs- klasse	Reini- gung über- tragen auf Anlie- ger = Ü	Verbin- dungs- weg = (V) Winter- dienst = (W)
Domagkweg	- Haberweg	V	Ü	(V)
Domagkweg	- Kosselstraße	V	Ü	(V)
Domagkweg	- Lauestraße	V	Ü	(V)
Domagkweg	- Meitnerweg	V	Ü	(V)
Domagkweg	- Reisweg	V	Ü	(V)
Domplatz		11		
Donauknoten		III		
Donaustraße		III		
Donaustraße	- Im Wasserkamp	IV	Ü	(V)
Donaustraße	- Lechstraße	IV	Ü	(V)
Donaustraße	- Möhlkamp	IV	Ü	(V)
Donnerbleek		IV	Ü	
Donnerburgweg		IV		
Dorflage		IV	Ü	
Dorfplatz		IV	Ü	
Dorfstraße	ohne Stichstraße nach Südwesten	IV		
Dorfstraße	Stichstraße nach Südwesten	IV	Ü	
Dorfwinkel		IV	Ü	
Döringstraße		IV		
Dornblick		IV	Ü	
Dörnbergstraße		IV		
Dornenbusch		IV	Ü	
Dornstraße		V		
Dornstraße	- Gassnerstraße	V	Ü	(V)
Dorothea-Erxleben-Straße	ohne Stichwege nach Osten	IV		
Dorothea-Erxleben-Straße	Stichstraßen	V	Ü	
Dortmunder Straße		IV		
Dosseweg		IV	Ü	
Dosseweg	- Muldeweg	IV	Ü	(V)
Drachenbergblick		IV	Ü	
Drasewitzwete		IV	Ü	
Dreisch	von Pfälzer Straße bis 83 m nach Norden	IV		
Dresdenstraße	ohne 3 Stichstraßen nach Westen	IV		
Dresdenstraße	drei Stichstraßen nach Westen	IV	Ü	
Dresdenstraße	- Hallestraße	IV	Ü	(V)
Dresdenstraße	- Sachsendamm	IV	Ü	(V)
Dresdenstraße	- Salzdahlumer Straße	IV	Ü	(V)
Drömlingweg	ohne Stichweg zu den Grundstücken 3 bis 5	IV		
Drömlingweg	Stichweg zu den Grundstücken 3 bis 5	IV	Ü	
Drosselgasse		IV	Ü	
Drosselstieg		IV		
Drosselweg		IV	Ü	
Dudweilerstraße		IV		
Duisburger Straße	von Eichhahnweg bis Essener Straße	III		
Duisburger Straße	von Essener Straße ab nach Süden	IV		
Dürerstraße	von Feuerbachstraße bis Wilhelm-Bode-Straße	III		
Dürerstraße	von Böcklinstraße bis Feuerbachstraße	IV		
Ebertallee	von Herzogin-Elisabeth-Straße bis Nehr Kornweg	III		
Ebertallee	öffentliche Parkplätze Gänsekamp	IV		
Ebertallee	öffentliche Parkplätze vor dem Nehr Kornweg	IV		

Straßenname		Reini- gungs- klasse	Reini- gung über- tragen auf Anlie- ger = Ü	Verbin- dungs- weg = (V) Winter- dienst = (W)
Ebertallee	vor den Grundstücken 73 bis 76	IV		
Ebertallee	vor den Grundstücken Klostergang 40 bis Nehr Kornweg 4	IV		
Echternstraße	von Gildenstraße bis einschl. Eulenspiegeltwe	III		
Echternstraße	von Prinzenweg bis einschließlich Grundstück Nr. 44	III		
Echternstraße	öffentliche Parkplätze Ostseite	IV		
Echternstraße	von Eulenspiegeltwe bis Grundstück Nr. 44	IV	Ü	
Echternstraße	bis Brücke über den Neustadtmühlengraben	IV	Ü	
Eckener Straße	von Lilienthalplatz bis 60 m südlich des Kreisels	III		
Eddastraße		IV	Ü	
Ederweg		IV		
Efeuweg	öffentliche Parkplätze	IV		
Efeuweg		IV	Ü	
Ehrenbrechtstraße		I		
Ehrlichstraße	von Bölschestraße bis Behringstraße	IV		
Ehrlichstraße	ab Bölschestraße nach Osten	IV	Ü	
Eibenweg		IV	Ü	
Eichendorffstraße		IV	Ü	
Eichenkamp		IV	Ü	
Eichenring		IV	Ü	
Eichenstieg		IV		
Eichenweg		IV	Ü	
Eichhagen		IV	Ü	
Eichhahnweg	von Bevenroder Straße bis Duisburger Straße	III		
Eichtalstraße	von Celler Straße bis Spinnerstraße, ohne Stichweg nach Norden	IV		
Eichtalstraße	ab Spinnerstraße nach Osten	IV	Ü	
Eichtalstraße	Stichweg nach Norden	IV	Ü	
Eickhorstweg		IV	Ü	
Eickweg		IV	Ü	
Eiderstraße		IV		
Eiderstraße	- Regaweg	IV	Ü	(V)
Eierkamp		IV	Ü	
Eiermarkt		III		
Einsteinstraße	ohne Stichstraße nach Nordosten	IV		
Einsteinstraße	Stichstraße nach Nordosten	IV	Ü	
Einsteinstraße	- Springkamp	IV	Ü	(V)
Eisenachweg		IV	Ü	
Eisenbütteler Straße		IV		
Eitelbrodstraße		IV	Ü	
Ekbertstraße	von Cyriaksring bis Am Alten Bahnhof	IV		
Ekbertstraße	von Am Alten Bahnhof bis Theodor-Heuss-Straße	IV	Ü	
Elbestraße		III		
Elbestraße	- Pregelstraße	IV	Ü	(V)
Elbestraße	- Volmestraße	IV	Ü	(V)
Elchstraße		IV	Ü	
Ellernbruch		IV	Ü	
Elmblick		IV	Ü	
Elmhöhe		IV	Ü	
Elmsburgweg	von Warburgweg bis Kuxbergstieg	IV		
Elmsburgweg	ab Kuxbergstieg nach Osten	IV	Ü	

Straßenname		Reini- gungs- klasse	Reini- gung über- tragen auf Anlie- ger = Ü	Verbin- dungs- weg = (V) Winter- dienst = (W)
Elmweg		IV	Ü	
Elsa-Brandström-Straße		V	Ü	
Elsa-Hoppe-Straße		IV	Ü	
Else-Averdieck-Platz		III		
Elsternkamp		IV	Ü	
Elsterstraße		IV		
Elversberger Straße		IV		
Elzweg		V	Ü	
Emma-Kraume-Straße		IV	Ü	
Emmy-Scheyer-Straße		IV	Ü	
Emscherstraße		IV		
Emsstraße		III		
Emsstraße	- Pregelstraße	IV	Ü	(V)
Engelhardstraße		IV		
Engelsstraße		III		
Ennepeweg		IV	Ü	
Ensдорfer Straße		IV		
Erdkamp		IV	Ü	
Ertstraße		IV		
Erfurtplatz		III		
Erikaweg		V	Ü	
Erlenbruch	von Bienroder Straße bis einschl. Grundstück Nr. 28	IV	Ü	
Erlengrund		IV	Ü	
Erenkamp		IV	Ü	
Erenkamp	- Riekekamp	IV	Ü	(V)
Ermlandstraße		IV	Ü	
Ermlandweg	- Neudammstraße	IV	Ü	(V)
Ernst-Abbe-Weg		IV	Ü	
Ernst-Amme-Straße		IV		
Ernst-Böhme-Straße	von Grotrian-Steinweg-Straße bis Wendener Weg	III		
Ernst-Böhme-Straße	von Wendener Weg bis Schwedenkanzel	IV		
Ernst-Waldvogel-Straße		V	Ü	
Erzberg	von Braunschweiger Straße bis einschl. Grundstück Nr. 45	IV		
Eschenburgstraße		IV		
Eschenweg		IV	Ü	
Essener Straße		III		
Esteweg		IV	Ü	
Eulenspiegelwete		III		
Eulenstraße		IV		
Eulerstraße		IV	Ü	
Eulerstraße	- Roseliesstraße	IV	Ü	(V)
Europaplatz		I		
Eutschenwinkel	von Hahnenkamp bis einschl. Grundstück Nr. 2	IV	Ü	
Eylaustraße		IV	Ü	
Fabrikstraße		IV		
Falkenbergstraße		IV	Ü	
Falkenhorst		IV	Ü	

Straßenname		Reini- gungs- klasse	Reini- gung über- tragen auf Anlie- ger = Ü	Verbin- dungs- weg = (V) Winter- dienst = (W)
Falkenweg		IV	Ü	
Fallersleber Straße		I		
Fallersleber-Tor-Wall		III		
Fallsteinblick		IV	Ü	
Fallsteinstraße		IV	Ü	
Farnweg		IV		
Fasanenkamp		IV	Ü	
Fasanenstraße		III		
Feldstraße	von Kälberwiese bis Grundstück Nr. 1 A	IV		
Feldstraße	von Grundstück Nr. 1 A bis An der Horst	IV	Ü	
Ferdinand-Spehr-Straße		IV	Ü	
Ferdinandstraße		III		
Feuerbachstraße		IV		
Feuerbergweg	von Moorkamp bis einschl. Grundstück Nr. 49	IV	Ü	
Feuerbrunnen		IV	Ü	
Feuerdornweg		IV	Ü	
Feuerwehrstraße	von Hasenwinkel bis Abzweigungen nach Norden und Süden	IV		
Feuerwehrstraße	von Uferstraße bis Wendenring	IV	Ü	
Fichtengrund	von Salzdahlumer Straße bis Ostseiten-Eingang Schwesternwohnheim	IV	Ü	
Fichtenweg		IV	Ü	
Finkenherd		IV		
Finkenkamp		IV	Ü	
Finkenkamp	- Hordorfer Straße	IV	Ü	(V)
Fischerbrücke	von Bahnhofstraße bis zur ersten Brücke	IV	Ü	
Fischhausenweg		IV	Ü	
Flachsrottenweg		IV	Ü	
Flechtorfer Straße	von Bevenroder Straße bis Im Fischerkamp	IV		
Flechtorfer Straße	von Im Fischerkamp bis Osnabrückstraße	IV	Ü	
Flescheweg		IV		
Fliederweg		IV		
Fliednerstraße		V		
Fliednerstraße	- Wichernstraße	V	Ü	(V)
Flotowstraße		IV	Ü	
Flughafenblick		IV	Ü	
Föhrenweg		IV		
Fontanestraße		IV		
Förster-Langheld-Straße		IV	Ü	
Forststraße	von Bevenroder Straße bis Steinriedendamm ohne Stich- straßen zum Habichtweg und nach Süden	III		
Forststraße	öffentlicher Parkplatz	IV		
Forststraße	Stichstraße nach Süden	IV	Ü	
Forststraße	Stichstraße zum Habichtweg	IV	Ü	
Forststraße	- Margaretenhöhe	IV	Ü	(V)
Forststraße	- Rodelandweg	IV	Ü	(V)
Forweilerstraße		IV		
Frankenstraße		IV	Ü	
Frankenthalstraße		IV		
Franke-und-Heidecke-Straße		IV		

Straßenname		Reini- gungs- klasse	Reini- gung über- tragen auf Anlie- ger = Ü	Verbin- dungs- weg = (V) Winter- dienst = (W)
Frankfurter Platz		III		
Frankfurter Straße	von Cyriaksring bis A 391	II		
Frankfurter Straße	von Okerbrücke bis Luisenstraße	II		
Frankfurter Straße	von Luisenstraße bis Frankfurter Platz	III		
Frankfurter Straße	von Frankfurter Platz bis Cyriaksring	III		
Frankfurter Straße	Einbahnstraße von Theodor-Heuss-Straße ab nach Süden vor den Grundstücken Nr. 218 bis 226	IV		
Frankfurter Straße	- Kramerstraße	IV	Ü	(V)
Franz-Frese-Weg		IV		
Franz-Liszt-Straße	von Büldenweg bis Brahmsstraße	IV		
Franz-Rosenbruch-Weg		V	Ü	
Franz-Trinks-Straße		IV		
Freisestraße		III		
Fremersdorfer Straße	ohne Stichstraße nach Osten	IV		
Fremersdorfer Straße	Stichstraße nach Osten	IV	Ü	
Freyastraße	öffentliche Parkplätze Nibelungenplatz	IV		
Freyastraße	ohne Stichweg bis zum Grundstück Nr. 16	IV		
Freyastraße	Stichweg bis zum Grundstück Nr. 16	IV	Ü	
Freyastraße	- Spargelstraße	IV	Ü	(V)
Freyastraße	- Walkürenring	IV	Ü	(V)
Freytagstraße		IV		
Fridtjof-Nansen-Straße		IV		
Friedensallee	ohne Stichstraßen	IV		
Friedensallee	Stichstraßen zu den Grundstücken Nr. 17 bis 24	IV	Ü	
Friedhofsweg		IV	Ü	
Friedlandweg		IV		
Friedrich-Knoll-Straße		IV	Ü	
Friedrich-Löffler-Weg		V	Ü	
Friedrich-Seele-Straße		III		
Friedrichsthaler Straße		IV		
Friedrichstraße		IV	Ü	
Friedrichstraße	- Viewegstraße	IV	Ü	(V)
Friedrichstraße	- Heinrich-Büssing-Ring	IV	Ü	(V)
Friedrichstraße	- Spielplatz	IV	Ü	(V)
Friedrich-Voigtländer-Straße		III		
Friedrich-Wilhelm-Platz		12		
Friedrich-Wilhelm-Straße		11		
Friedrich-Wilhelm-Straße	- Parkhausrückseite	IV	Ü	(V)
Friesenstraße		II		
Frieseweg		IV		
Fritz-Bauer-Platz		11		
Fritz-Giesel-Straße		IV		
Fritz-Giesel-Straße	- Möncheweg	IV	Ü	(V)
Fritz-Habekost-Weg		IV	Ü	
Fröbelweg		IV	Ü	
Fuchstwete		IV	Ü	
Fuchsweg	von Mettlacher Straße bis Blütenstieg	IV		
Fuchsweg	ab Blütenstieg nach Osten	IV	Ü	
Fuhneweg	von Dosseweg bis Muldeweg	IV		

Straßenname		Reini- gungs- klasse	Reini- gung über- tragen auf Anlie- ger = Ü	Verbin- dungs- weg = (V) Winter- dienst = (W)
Fuhneweg		IV	Ü	
Fuldastraße		IV		
Fuldastraße	Weg nach Süden	IV	Ü	
Gabelsbergerstraße		IV		
Gablonzstraße		IV		
Gänseanger	einschl. Grundstück Nr. 2	IV		
Gänseanger	Stichweg nach Süden ab Grundstück Nr. 2	IV	Ü	
Gänsekamp	von Ebertallee bis Sportplatz	IV	Ü	
Garküche		III		
Gartenkamp	von Eichtalstraße bis Juteweg	IV	Ü	
Gartenstraße		IV	Ü	
Gartenstraße	von Fuchstwerte bis Keplerstraße	IV	Ü	
Gartenweg		IV	Ü	
Gärtnerstraße		IV	Ü	
Gassnerstraße		V		
Gaußstraße		IV		
Gebhard-von-Bortfelde-Weg		IV	Ü	
Gebhard-von-Bortfelde-Weg	- Madamenweg	IV	Ü	(V)
Gebrüder-Grimm-Straße		IV	Ü	
Gebrüder-Grimm-Straße	Stichstraße von Agnes-Miegel-Straße bis Grünanlage	IV	Ü	
Gebrüder-Grimm-Straße	Stichweg Richtung Wilhelm-Hauff-Weg	IV	Ü	
Gehegewiese		IV	Ü	
Geibelstraße		IV	Ü	
Geibelstraße	- Hauptstraße	IV	Ü	(V)
Geiershagen		IV	Ü	
Geitelder Berg		IV	Ü	
Geitelder Berg	Stichweg nach Norden	IV	Ü	
Geiteldestraße	von Grundstück Nr. 1 bis Eingang Grundstück Nr. 54	IV	Ü	
Geiteldestraße	von Stiddienstraße bis einschl. Grundstück Nr. 84	IV	Ü	
Gellertstraße		IV	Ü	
Gellertstraße	- Hauptstraße	IV	Ü	(V)
Gelsenkirchenstraße		IV	Ü	
Gemeindestraße		IV	Ü	
Georg-Althaus-Straße		IV	Ü	
Georg-Eckert-Straße		18		
Georg-Eckert-Straße	von Bohlweg bis Ackerhof	16		(W)
Georg-Westermann-Allee		III		
Georg-Wolters-Straße		IV		
Gerastraße		IV		
Gerastraße	- Magdeburgstraße	IV	Ü	(V)
Gerhard-Borchers-Straße		IV		
Gerhart-Hauptmann-Weg		IV	Ü	
Gerichtspassage		IV	Ü	
Germersheimstraße		IV		
Germersheimstraße	- Schwedenkanzlei	IV	Ü	(V)
Gernotstraße		IV	Ü	
Gersheimer Straße		IV		
Gerstäckerstraße		IV		
Gerstekamp	von Hans-Jürgen-Straße bis einschl. Grundstück Nr. 3	IV	Ü	

Straßenname		Reini- gungs- klasse	Reini- gung über- tragen auf Anlie- ger = Ü	Verbin- dungs- weg = (V) Winter- dienst = (W)
Gertrud-Bäumer-Straße		IV	Ü	
Gertrudenstraße	von Böcklerstraße bis Charlottenstraße	IV		
Gertrudenstraße	von Charlottenstraße nach Osten	IV	Ü	
Geysstraße		IV		
Giersbergstraße		IV		
Giersbergstraße	- Max-Osterloh-Platz	IV	Ü	(V)
Gieseler		20		
Gieselerwall		I		
Gifhorner Straße	von Hamburger Straße bis Lincolnstraße	III		
Gifhorner Straße	von Lincolnstraße bis Altmarkstraße	IV		
Gifhorner Straße	- Kärntenstraße	IV	Ü	(V)
Gifhorner Straße	- Mark-Twain-Straße (Parkplatz)	IV	Ü	(V)
Gifhorner Straße	- Maybachstraße	IV	Ü	(V)
Gifhorner Straße	- Riesebergstraße	IV	Ü	(V)
Gimpelweg		IV	Ü	
Ginstersteg		IV	Ü	
Ginstersteg	- Kirchstraße	IV	Ü	(V)
Ginsterweg		IV		
Glanweg		IV	Ü	
Glaserweg		IV	Ü	
Glatzer Straße		IV	Ü	
Glatzweg		IV	Ü	
Glatzweg	- Glogaustraße	IV	Ü	(V)
Gleiwitzstraße		IV		
Gliesmaroder Straße		III		
Glinder Straße		IV	Ü	
Glogaustraße	ohne Stichstraße	IV		
Glogaustraße	Stichstraße zu den Grundstücken Nr. 16 bis 24	IV	Ü	
Glückstraße		IV		
Gmeinerstraße		IV		
Gneisenaustraße		III		
Goethestraße		IV	Ü	
Goldapstraße		IV		
Gorch-Fock-Straße		IV		
Gördelingerstraße		14		
Görgesstraße		IV		
Görgesstraße	- Marenholtzstraße	IV	Ü	(V)
Görgesstraße	- Thomaestraße	IV	Ü	(V)
Görlitzstraße		IV		
Görlitzstraße	- Liegnitzstraße	IV	Ü	(V)
Gosekamp		IV	Ü	
Goslarsche Straße		III		
Gotenweg		IV	Ü	
Göttingstraße		IV		
Grabenhorst		IV	Ü	
Grabenstraße		III		
Granestraße		IV	Ü	
Grasseler Straße	von Beberbachaue bis einschl. Grundstück Nr. 50	IV		

Straßenname		Reini- gungs- klasse	Reini- gung über- tragen auf Anlie- ger = Ü	Verbin- dungs- weg = (V) Winter- dienst = (W)
Grasseler Straße	Stichstraßen nach Osten in Höhe Grundstück Nr. 80	IV	Ü	
Graudenzer Straße		IV	Ü	
Grazer Straße		IV	Ü	
Greifswaldstraße		IV	Ü	
Greifswaldstraße	östliche Stichwege	IV	Ü	
Greifswaldstraße	- Köslinstraße	IV	Ü	(V)
Greizweg		IV	Ü	
Grenzweg		IV	Ü	
Griegstraße		III		
Griegstraße	- Jüdelstraße	IV	Ü	(V)
Griepenkerlstraße		IV	Ü	
Große Grubestraße		IV		
Große Grubestraße	- Siedlung	IV	Ü	(V)
Große Straße		IV		
Großer Hof		III		
Großer Hof	öffentliche Parkplätze	IV		
Grothstraße		IV	Ü	
Grotrian-Steinweg-Straße		IV		
Grubenweg		IV	Ü	
Grünbergstraße		IV	Ü	
Grund		IV	Ü	
Grüner Ring	inkl. Stichstraße	IV	Ü	
Grüner Weg		IV	Ü	
Grünwaldstraße	Wilhelm-Bode-Straße bis Herzogin-Elisabeth-Straße	III		
Grünwaldstraße	von Herzogin-Elisabeth-Straße bis Weg zu den Grundstü- cken Nr. 10 und 11	IV		
Grünwaldstraße	vom Weg zu den Grundstücken Nr. 10 und 11 bis zum Bahnübergang	IV	Ü	
Grünwaldstraße	Weg zu den Grundstücken Nr. 10 und 11	IV	Ü	
Grünwaldstraße	- Holbeinstraße	IV	Ü	(V)
Grünwaldstraße	- Kollwitzstraße	IV	Ü	(V)
Grünwaldstraße	- Liebermannstraße	IV	Ü	(V)
Grünstraße		IV		
Gudrunstraße		IV		
Gudrunstraße	Geh- und Radweg zwischen Arminiusstraße und Brunhil- denstraße	IV	Ü	
Güldenkamp		IV	Ü	
Güldenstraße		22		
Gumbinnenstraße		IV	Ü	
Guntherstraße		III		
Gustav-Harms-Straße		IV	Ü	
Gustav-Knuth-Weg		IV	Ü	
Gustav-Schwab-Straße		IV	Ü	
Gutenbergstraße		IV		
Haarsweg		IV	Ü	
Haberweg		V		
Habichtweg		IV	Ü	
Habichtweg	- Querumer Forst	IV	Ü	(V)
Habichtweg	- Waldkauzweg	IV	Ü	(V)
Hackelkamp		IV	Ü	

Straßenname		Reini- gungs- klasse	Reini- gung über- tragen auf Anlie- ger = Ü	Verbin- dungs- weg = (V) Winter- dienst = (W)
Hackelwiese		IV	Ü	
Haeckelstraße	ohne Teilstück nach Norden	IV		
Haeckelstraße	Teilstück nach Norden	IV	Ü	
Hafenstraße	von Ernst-Böhme-Straße bis Privatstraße der Hafen- betriebsgesellschaft	IV		
Haferkamp		IV	Ü	
Haferkamp	- Ölper See	IV	Ü	(V)
Hagenbrücke		22		
Hagenbrücke	- Stecherstraße	III	Ü	(V)
Hagenmarkt		22		
Hagenring		II		
Hagenscharrn		22		
Hahnenkamp	von Burg bis einschl. Grundstück Nr. 35	IV	Ü	
Hahnenkamp	- Vor der Kirche	IV	Ü	(V)
Hahnenkleestraße		IV	Ü	
Hahnenkleestraße	- Hohegeißstraße	IV	Ü	(V)
Hainbergstraße		IV		
Hainbuchenweg		IV	Ü	
Halberstadtstraße		IV		
Halberstadtstraße	- Stendalweg	IV	Ü	(V)
Hallestraße		IV		
Hallestraße	- Magdeburgstraße	IV	Ü	(V)
Hamburger Straße		II		
Hamburger Straße	- Tristanstraße	IV	Ü	(V)
Hamelnweg		IV		
Hampentwete		IV	Ü	
Händelstraße		IV		
Handelsweg		III	Ü	
Hänflingstraße		IV	Ü	
Hannoversche Straße	von Große Straße bis Hildesheimer Straße ohne Stich- straße zum Grundstück Nr. 67	III		
Hannoversche Straße	Stichstraße zum Grundstück Nr. 69	IV		
Hannoversche Straße	- Wandtstraße-Saarstraße	IV	Ü	(V)
Hänselmannstraße		IV		
Hansestraße	von Ernst-Böhme-Straße bis Gifhorner Straße	III		
Hansestraße	von Ernst-Böhme-Straße bis einschließlich Brücke über die BAB A2	IV		
Hans-Geitel-Straße		IV		
Hans-Jürgen-Straße		IV		
Hans-Porner-Straße		IV		
Hans-Porner-Straße	öffentliche Parkplätze Salzdahlumer Straße	IV		
Hans-Porner-Straße	- Hermann-von-Vechelde-Straße	IV	Ü	(V)
Hans-Porner-Straße	- Salzdahlumer Straße	IV	Ü	(V)
Hans-Sachs-Straße		IV	Ü	
Hans-Sachs-Straße	Stichweg Richtung Wilhelm-Hauff-Weg	IV	Ü	
Hans-Scholkemeier-Weg		IV	Ü	
Hans-Sommer-Straße		II		
Harnackstraße		V	Ü	
Harnischweg		IV	Ü	
Hartgerstraße		IV		

Straßenname		Reini- gungs- klasse	Reini- gung über- tragen auf Anlie- ger = Ü	Verbin- dungs- weg = (V) Winter- dienst = (W)
Harriegelweg		IV	Ü	
Harxbütteler Straße	von Thunstraße bis Abknickung nach Norden	IV		
Harzblick		IV	Ü	
Harzburger Straße	ohne Stichstraße nach Osten	IV		
Harzburger Straße	Stichstraße nach Osten	IV	Ü	
Harzstieg		V	Ü	
Harzweg		IV	Ü	
Haselnußweg		IV	Ü	
Haselweg		IV	Ü	
Hasenberg		IV	Ü	
Hasenwinkel		IV		
Hasenwinkel	- Stichweg	IV	Ü	
Haseweg		IV	Ü	
Hasselfelder Straße	ohne Stichstraßen nach Osten	IV		
Hasselfelder Straße	Stichstraßen nach Osten	IV	Ü	
Haubachweg		V	Ü	
Hauptstraße	ohne Stichstraße am Bad nach Norden	IV		
Hauptstraße	Stichstraße am Bad nach Norden	IV	Ü	
Hauptstraße	- Gellertstraße-Lindenstraße	IV	Ü	(V)
Hauptstraße	- Salgenholzkamp	IV	Ü	(V)
Havelstraße		IV		
Havelstraße	- Orlastraße	IV	Ü	(V)
Hayerstraße		IV	Ü	
Hebbelstraße		IV		
Heckenweg		IV	Ü	
Hedwig-Kohn-Weg		V	Ü	
Hedwig-Kohn-Weg	- Lauestraße	V	Ü	(V)
Hedwigstraße		IV		
Heerstieg		IV	Ü	
Heesfeld		IV		
Hegerdorfstraße	von Autobahnbrücke bis Ziegelofen	IV		
Heidbleekanger		IV	Ü	
Heidbleekanger	- Karrenkamp/Griegstraße	IV	Ü	(V)
Heideblick	von Aschenkamp bis einschl. Schulgrundstück	IV	Ü	
Heideblick	- Verbindungsweg zum Lupinenweg	IV	Ü	(V)
Heidehöhe	von Engelsstraße bis Ziegelweg	III		
Heidehöhe	von Ziegelweg bis Sandgrubenweg	IV		
Heidelbeerweg		IV	Ü	
Heidelbergstraße		IV		
Heideweg	von Kirchstraße bis einschl. Grundstücke Nr. 19 A bis C	IV	Ü	
Heimgarten		IV		
Heimgarten	Stichweg zum Ölper See	IV	Ü	
Heimstättenweg		IV		
Heinrich-Büssing-Ring		II		
Heinrich-Heine-Straße		IV		
Heinrich-Mack-Straße		IV		
Heinrich-Netzel-Weg		IV	Ü	
Heinrich-Netzel-Weg	Verbindungsweg zum Schmiedeweg	IV	Ü	(V)
Heinrich-Netzel-Weg	Stichwege nach Norden	IV	Ü	

Straßenname		Reini- gungs- klasse	Reini- gung über- tragen auf Anlie- ger = Ü	Verbin- dungs- weg = (V) Winter- dienst = (W)
Heinrich-Rodenstein-Weg		IV	Ü	
Heinrichstraße		III		
Heinz-Waaske-Weg		IV	Ü	
Heinz-Waaske-Weg	Stichweg nach Osten	IV	Ü	
Heisenbergstraße		V		
Heisterbusch	ohne Stichstraße nach Osten	IV		
Heisterbusch	Stichstraße nach Osten	IV	Ü	
Heisterbusch	- Kauzwinkel	IV	Ü	(V)
Helene-Engelbrecht-Straße		IV	Ü	
Helene-Evers-Weg		IV	Ü	
Helene-Künne-Allee		IV		
Helenenstraße	von Frankfurter Straße bis einschl. Grundstück Nr. 19	IV		
Helenenstraße	von Westgrenze Nr. 19 bis Bahn	IV	Ü	
Helgolandstraße	von Riekestraße bis Syltweg	IV		
Helgolandstraße	von Syltweg bis Ottenroder Straße	IV	Ü	
Heliandstraße		IV		
Hellwinkel		IV	Ü	
Helmeweg		IV	Ü	
Helmholtzstraße		IV		
Helmstedter Straße	von Okerbrücke bis Kastanienallee	II		
Helmstedter Straße	von Kastanienallee bis Georg-Westermann-Allee	III		
Helmstedter Straße	von Georg-Westermann-Allee bis Rautheimer Straße	II		
Helmstedter Straße	von Abfahrt Rautheim bis Ortsausgang	III		
Helmstedter Straße	Auffahrt zur Schule Streitberg	IV		
Hennebergstraße		IV		
Henri-Dunant-Straße		V	Ü	
Henriette-Breymann-Straße		IV	Ü	
Henschelstraße		IV		
Herbert-Langner-Weg		IV	Ü	
Herbstkampweg	von Leipziger Straße bis zum ersten Feldweg nach Süden	IV	Ü	
Herderstraße		IV		
Hermann-Blenk-Straße		III		
Hermann-Blumenau-Straße		IV		
Hermann-Blumenau-Straße	- Geh- und Radweg zwischen dem Nord- und Südteil	IV	Ü	
Hermann-Deppe-Ring	inkl. Stichwege	IV	Ü	
Hermann-Deppe-Ring	- Sommerbadring	IV	Ü	(V)
Hermann-Dürre-Weg		IV		
Hermann-Dürre-Weg	öffentliche Parkplätze	IV		
Hermann-Dürre-Weg	- Paul-Jonas-Meier-Straße	IV	Ü	(V)
Hermann-Löns-Straße		IV	Ü	
Hermann-Rautmann-Straße		V	Ü	
Hermann-Riegel-Straße		IV		
Hermann-Schlichting-Straße		IV		
Hermannstraße		IV		
Hermann-von-Vechelde-Straße		IV		
Herrendorftwete		IV	Ü	
Hertzstraße		IV		
Hertzstraße	- Springkamp	IV	Ü	(V)
Herzbergstieg		IV	Ü	

Straßenname		Reini- gungs- klasse	Reini- gung über- tragen auf Anlie- ger = Ü	Verbin- dungs- weg = (V) Winter- dienst = (W)
Herzogin-Anna-Amalia-Platz		11		
Herzogin-Elisabeth-Straße		III		
Herzogin-Elisabeth-Straße	- Schlegelstraße	IV	Ü	(V)
Hesterkamp		IV		
Heydenstraße		III		
Hildebrandstraße		IV		
Hildesheimer Straße		II		
Hildesheimer Straße	Stichweg an der Roggenmühle	IV	Ü	
Hillenort		IV	Ü	
Hilsstraße		V	Ü	
Hinter Ägidien		III		
Hinter dem Berge		IV	Ü	
Hinter dem Turme		IV		
Hinter den Hainen		IV	Ü	
Hinter der Hecke		IV		
Hinter der Kirche		IV		
Hinter der Magnikirche		III		
Hinter der Masch		IV		
Hinter Liebfrauen		II		
Hinter Liebfrauen	- Stichweg zum Parkplatz und zur Fußgängerzone	III	Ü	
Hintern Brüdern		14		
Hirschbergstraße		IV		
Hirschbergstraße	- In den Langen Äckern	IV	Ü	(V)
Hirschbergstraße	Öffentlicher Parkplatz	IV		
Hirsekamp		IV	Ü	
Hirtenweg		IV		
Hochstraße		IV		
Hoepnerweg		V	Ü	
Hofackerweg		V	Ü	
Höfenstraße		IV		
Höhe		16		
Hohbusch		IV	Ü	
Hohe Wiese		IV	Ü	
Hohe Wiese	- Mascheroder Weg	IV	Ü	(V)
Hohegeißstraße		IV	Ü	
Höhenblick		IV		
Hohenlegden		IV	Ü	
Hohenstaufenstraße		IV		
Hohes Feld	von Rüniger Weg bis Leipziger Straße	IV		
Hohes Feld	von Leipziger Straße nach Osten	IV	Ü	
Hohestieg		IV		
Hohetorwall	einschl. östliche Umfahrt	III		
Hohkamp		IV	Ü	
Hohkamp	Bustrasse	IV		
Holbeinstraße	von Richterstraße bis Dürerstraße	IV		
Holbeinstraße	von Dürerstraße nach Süden	IV	Ü	
Hölderlinstraße		IV	Ü	
Holsteinweg		IV	Ü	

Straßenname		Reini- gungs- klasse	Reini- gung über- tragen auf Anlie- ger = Ü	Verbin- dungs- weg = (V) Winter- dienst = (W)
Holsteinweg	- Oswald-Berkhan-Straße	IV	Ü	(V)
Holstenweg		IV	Ü	
Holunderweg		IV	Ü	
Holunderweg	- Schlehenhang	IV	Ü	(V)
Holwedestraße		III	Ü	
Holzfeld		IV	Ü	
Holzhof		IV	Ü	
Holzkamp		IV	Ü	
Holzmindener Straße		IV	Ü	
Homburgstraße		IV	Ü	
Homburgstraße	- Saarstraße	IV	Ü	(V)
Hondelager Straße	von Grasseler Straße bis Schulweg	IV	Ü	
Hondelager Straße	- Im Heerfeld	IV	Ü	(V)
Honrothstraße		IV	Ü	
Hopfenanger		IV	Ü	
Hopfengarten		IV	Ü	
Hopfenkamp		IV	Ü	
Hopfenkamp	- Leipziger Straße (2 Wege)	IV	Ü	(V)
Hordorfer Straße	von Schapenbruch bis Schapenholz	IV	Ü	
Hordorfer Straße	- In den Balken	IV	Ü	(V)
Hörstenblick		IV	Ü	
Howaldtstraße	von Hochstraße bis Helmstedter Straße	IV	Ü	
Howaldtstraße	von Hochstraße bis Ziethenstraße	IV	Ü	
Höxterweg		IV	Ü	
Hübenerweg		V	Ü	
Hubertusweg		IV	Ü	
Hugo-Luther-Straße	von Arndtstraße bis Frankfurter Straße	III	Ü	
Hugo-Luther-Straße	von Arndtstraße bis Jahnstraße	IV	Ü	
Hugo-Luther-Straße	von Jahnstraße bis Büchnerstraße	IV	Ü	
Hugo-Luther-Straße	- Jahnstraße	IV	Ü	(V)
Hugo-Luther-Straße	Stichstraße nach Nordosten	IV	Ü	
Hühnerkamp		IV	Ü	
Humboldtstraße	von Gliesmaroder Straße bis Okerbrücke	II	Ü	
Humboldtstraße	von Gliesmaroder Straße bis Hagenring	III	Ü	
Hungerkamp		IV	Ü	
Hungerkamp	- Pappelberg	IV	Ü	(V)
Hunsrückweg		IV	Ü	
Huntestraße		IV	Ü	
Huntestraße	- Weg nach Süden	IV	Ü	(V)
Husarenstraße		III	Ü	
Hutfiltern		11	Ü	
Huttenstraße		IV	Ü	
Hüttenweg	von Rodedamm bis einschl. Grundstück Nr. 8	IV	Ü	
Illerstraße		IV	Ü	
Illerstraße	- Lichtenberger Straße	IV	Ü	(V)
Ilmenaustraße		IV	Ü	
Ilmenaustraße	- Unstrutstraße	IV	Ü	(V)
Ilmweg		IV	Ü	
Im Alten Dorfe		IV	Ü	

Straßenname		Reini- gungs- klasse	Reini- gung über- tragen auf Anlie- ger = Ü	Verbin- dungs- weg = (V) Winter- dienst = (W)
Im Bastholz		IV	Ü	
Im Brachfeld		IV	Ü	
Im Braumorgen		IV	Ü	
Im Braumorgen	- Schapenstraße	IV	Ü	(V)
Im Bruch		IV	Ü	
Im Bruchgarten		IV	Ü	
Im Dinkelfeld		IV	Ü	
Im Dorfe		IV	Ü	
Im Einkornfeld		IV	Ü	
Im Emmerfeld		IV	Ü	
Im Fischerkamp		IV		
Im Gettelhagen	ohne Stichstraßen	IV		
Im Gettelhagen	Stichstraßen	IV	Ü	
Im Grashof		IV	Ü	
Im Grashof	- Kleegasse	IV	Ü	(V)
Im Großen Moore		IV	Ü	
Im Heerfeld		IV	Ü	
Im Heidekamp	ohne Stichwege nach Südwesten	IV		
Im Heidekamp	Stichweg nach Südwesten	IV	Ü	
Im Holzmoor	von Bevenroder Straße bis Abknickung nach Norden	IV		
Im Holzmoor	von Abknickung nach Norden bis Wuppertaler Straße	IV	Ü	
Im Holzwinkel		IV	Ü	
Im Kirchkamp		IV	Ü	
Im Krähenfeld		IV	Ü	
Im Lehmkamp		IV	Ü	
Im Mittelfeld		IV	Ü	
Im Moor		IV	Ü	
Im Rabe		IV	Ü	
Im Remenfeld		IV	Ü	
Im Rundum		IV	Ü	
Im Rübenkamp		IV	Ü	
Im Rübenkamp	öffentlicher Parkplatz	IV		
Im Schapenkamp	ohne Stichweg nach Norden	IV		
Im Schapenkamp	Stichweg nach Norden	IV	Ü	
Im Schlagkamp		IV	Ü	
Im Schühfeld		IV	Ü	
Im Seumel		V	Ü	
Im Sieke		IV	Ü	
Im Sieke	- Schapenholz	IV	Ü	(V)
Im Sommerfeld		IV	Ü	
Im Sommerfeld	Stichweg nach Westen	IV	Ü	
Im Steinkampe		IV	Ü	
Im Steinkampe	- Robert-Bosch-Straße	IV	Ü	(V)
Im Sydikum		IV	Ü	
Im Turmswinkel		IV	Ü	
Im Wasserkamp		IV		
Im Winkel		IV	Ü	

Straßenname		Reini- gungs- klasse	Reini- gung über- tragen auf Anlie- ger = Ü	Verbin- dungs- weg = (V) Winter- dienst = (W)
Im Ziegenförth	ohne Stichstraße zum Hondelager Weg (Zufahrt zu den Grundstücken Nr. 34, 36, 38, 40 und Hondelager Weg 22) und ohne Teilstück ab Bohnenkamp nach Nordwesten	IV		
Im Ziegenförth	Stichstraße zum Hondelager Weg (Zufahrt zu den Grundstücken Nr. 34, 36, 38, 40 und Hondelager Weg 22) und Teilstück ab Bohnenkamp nach Nordwesten	IV	Ü	
Im Zollfeld		IV	Ü	
Immengarten		IV	Ü	
In den Äckern	von Hordorfer Straße bis Im Sieke	IV	Ü	
In den Balken		IV	Ü	
In den Steinäckern		IV	Ü	
In den Balken	- Schapenstraße	IV	Ü	(V)
In den Dahlbergen		IV	Ü	
In den Grashöfen		IV	Ü	
In den Heistern		IV	Ü	
In den Höfen		IV	Ü	
In den Holzwiesen		IV	Ü	
In den Langen Äckern		IV		
In den Langen Äckern	- Striegaustraße	IV	Ü	(V)
In den Rosenäckern	von St.-Ingbert-Straße nach Norden	IV		
In den Rosenäckern	von Hannoversche Straße bis St.-Ingbert-Straße	IV	Ü	
In den Rosenäckern	- Saarstraße	IV	Ü	(V)
In den Springäckern		IV	Ü	
In den Springäckern	- Wege zum Kinderspielplatz	IV	Ü	(V)
In den Triften		IV	Ü	
In den Waashainen	ohne Stichstraße nach Norden	IV		
In den Waashainen	Stichstraße nach Norden	IV	Ü	
In den Wiesen		IV	Ü	
In der Flage		IV	Ü	
In der Flage	- Luftstraße	IV	Ü	(V)
In der Husarenkaserne		IV	Ü	
Ina-Seidel-Straße		IV	Ü	
Industriestraße		IV	Ü	
Inhoffenstraße		IV	Ü	
Innsbrucker Straße		III		
Innsbrucker Straße	öffentliche Parkplätze Wiener Straße	IV		
Innsbrucker Straße	- Steiermarkstraße	IV	Ü	(V)
Innstraße	Stichwege nach Norden und Süden	IV	Ü	
Innstraße	ohne Stichwege nach Norden und Süden	IV		
Inselwall		III		
Inselweg		IV	Ü	
Insterburgstraße		IV	Ü	
Irisweg		IV	Ü	
Isarstraße		III		
Isarstraße	- Lechstraße	IV	Ü	(V)
Isoldestraße	ohne Stichstraße zu den Grundstücken Nr. 35 bis 41 und 46 bis 51	IV		
Isoldestraße	Stichstraße zu den Grundstücken Nr. 35 bis 41 und 46 bis 51	IV	Ü	
Ithstraße		V	Ü	
Itzweg		IV	Ü	

Straßenname		Reini- gungs- klasse	Reini- gung über- tragen auf Anlie- ger = Ü	Verbin- dungs- weg = (V) Winter- dienst = (W)
Jagdstieg		IV	Ü	
Jägersruh		IV	Ü	
Jagststraße		IV		
Jahnskamp		IV		
Jahnstraße		IV		
Jakob-Hofmann-Weg		IV	Ü	
Jakobstraße		III		
Jasminweg		IV	Ü	
Jasperallee		III		
Jauerweg		IV	Ü	
Jenastieg		IV		
Jöddenstraße		16		
Jodutenstraße		III		
Jodutenstraße	öffentliche Parkplätze Klint	IV		
Johannes-Beste-Weg		IV	Ü	
Johannes-Selenka-Platz		IV		
Johannesweg		IV	Ü	
Johanniterstraße		IV		
John-F.-Kennedy-Platz	von Auguststraße bis Lessingplatz	22		
John-F.-Kennedy-Platz		I		
Jordanweg		IV		
Joseph-Fraunhofer-Straße		IV		
Jüdelstraße	ohne Stichstraßen	IV		
Jüdelstraße	zwei Stichstraßen nach Süden	IV	Ü	
Julius-Elster-Straße		IV		
Julius-Konegen-Straße		IV		
Julius-Leber-Straße		IV		
Juliusstraße	von Broitzemer Straße bis Luisenstraße	III		
Juliusstraße	von Helenenstraße bis Luisenstraße	IV		
Kaffeetwete		19		
Kaiserstraße		III		
Kalandstraße		IV		
Käferweg		IV		
Kälberwiese	von Sackring bis Finkenherd ohne südliche Stichwege Grundstücke Nr. 10 bis 10 C, 12 D, 12 E, 13 A und 21 A	IV		
Kälberwiese	südliche Stichwege Grundstücke Nr. 10 bis 10 C, 12 D, 12 E, 13 A, 21 A und vom Finkenherd ab nach Westen	IV	Ü	
Kalenwall		20		
Kamp		IV	Ü	
Kamp	- Thiedestraße	IV	Ü	(V)
Kanalsiedlung		IV	Ü	
Kannengießerstraße		19		
Kantstraße		IV		
Kapellenstraße		IV		
Karl-Hintze-Weg	von Berliner Straße bis nördl. Bahnübergang	IV	Ü	
Karl-Hintze-Weg	- Querumer Straße	IV	Ü	(V)
Karl-Marx-Straße		III		
Karlsbader Straße		IV	Ü	

Straßenname		Reini- gungs- klasse	Reini- gung über- tragen auf Anlie- ger = Ü	Verbin- dungs- weg = (V) Winter- dienst = (W)
Karlsbrunner Straße	von Am Ölper Holz bis Am Horstbleek	IV		
Karlsbrunner Straße	von Am Horstbleek bis Saarbrückener Straße	IV	Ü	
Karl-Schmidt-Straße		IV		
Karl-Schurz-Straße		IV	Ü	
Karl-Sprengel-Straße		IV	Ü	
Karl-Steinacker-Straße		IV		
Karl-Steinacker-Straße	- Paul-Jonas-Meier-Straße	IV	Ü	(V)
Karlstraße		IV		
Karlstraße	- Richterstraße	IV	Ü	(V)
Kärntenstraße		IV		
Karrenführerstraße		17		
Karrenkamp		IV	Ü	
Karrenkamp	- Schlosserweg	IV	Ü	(V)
Karrenkamp	- Siedlerweg	IV	Ü	(V)
Kasernenstraße		III		
Kastanienallee		III		
Katharinenstraße		IV		
Kattowitzer Straße		IV	Ü	
Kattowitzer Straße	- Memeler Straße	IV	Ü	(V)
Kattreppeln		11		
Katzbachweg	von Parnitzweg bis Schreberweg	V	Ü	
Katzbachweg	Stichstraße von Parnitzweg nach Osten	V	Ü	
Kaulenbusch		IV		
Kauzwinkel		IV		
Kauzwinkel	- Verbindungsweg zum Kuckucksweg	IV	Ü	(V)
Kehrbeeke		IV		
Kennelweg		IV		
Keplerstraße		IV	Ü	
Kiebitzweg		IV	Ü	
Kiefernweg		IV	Ü	
Kieffeld		IV	Ü	
Kieler Straße		IV		
Kinzigstraße		IV		
Kirchbergstraße		IV		
Kirchblick		IV	Ü	
Kirche	- Lindenberg	IV	Ü	(V)
Kirchenbrink		IV	Ü	
Kirchenwiese		IV	Ü	
Kirchgang		IV	Ü	
Kirchgasse		IV	Ü	
Kirchplatz		IV		
Kirchstraße	von Timmerlahstraße bis Georg-Althaus-Straße	IV		
Kirchstraße	Stichweg zu den Grundstücken 3 und 3 A	IV	Ü	
Klagenfurter Straße		IV	Ü	
Klauenberg		IV	Ü	
Kleebreite		IV	Ü	
Kleegasse		IV	Ü	
Kleiberweg		IV	Ü	

Straßenname		Reini- gungs- klasse	Reini- gung über- tragen auf Anlie- ger = Ü	Verbin- dungs- weg = (V) Winter- dienst = (W)
Kleine Burg		11		
Kleine Campestraße		IV		
Kleine Döringstraße		IV	Ü	
Kleine Grubestraße		IV	Ü	
Kleine Kreuzstraße		IV		
Kleine Leonhardstraße		IV	Ü	
Kleine Masch		IV	Ü	
Kleine Straße		IV		
Kleine Wiese		IV	Ü	
Kleiner Mooranger		IV	Ü	
Kleiststraße		IV	Ü	
Klempnerweg		IV	Ü	
Klever Bleeke		IV	Ü	
Klingemannstraße		IV		
Klint		III		
Klopstockstraße		IV	Ü	
Klostergang	von Ebertallee bis Nehr Kornweg	IV		
Klostergang	Gutshof zwischen nördl. und südl. Tor	IV	Ü	
Klostergang	von Nehr Kornweg bis Nordtor Gutshof	IV	Ü	
Klosterstraße		IV		
Klosterweg		IV	Ü	
Knappstraße		V	Ü	
Koblenzer Straße		IV		
Kocherstraße		IV		
Kocherstraße	- Verbindungsweg zur Donaustraße	IV	Ü	(V)
Köhlenbusch		IV	Ü	
Kohliwiese		IV	Ü	
Kohlmarkt		11		
Kolbergstraße		IV		
Koldeweysstraße		IV		
Kollwitzstraße	von Spitzwegstraße bis Dürerstraße	IV		
Kollwitzstraße	von Dürerstraße nach Süden	IV	Ü	
Kolpingweg		IV	Ü	
Königsberger Straße		IV		
Königstiege	von Holwedestraße bis Sidonienstraße	III		
Königstiege	von Chemnitzstraße bis Holwedestraße	IV		
Konrad-Adenauer-Straße		I		
Konrad-Adenauer-Straße	Busparkplatz	II		
Konradstraße		IV	Ü	
Konstantin-Uhde-Straße		IV		
Köpenickweg		IV	Ü	
Kopernikusstraße	ohne Stichstraße nach Norden	IV		
Kopernikusstraße	Stichstraße nach Norden	IV	Ü	
Kopernikusstraße	- Möncheweg	IV	Ü	(V)
Koppestraße		IV		
Korfesstraße		III		
Körnerstraße		IV		
Köslinstraße		IV		

Straßenname		Reini-	Reini-	Verbin-
		gungs-	gung-	dungs-
		klasse	über-	weg
			tragen	= (V)
			auf	Winter-
			Anlie-	dienst =
			ger = Ü	(W)
Köslinstraße	öffentliche Parkplätze Ost	IV		
Köslinstraße	öffentliche Parkplätze West	IV		
Köslinstraße	- Rostockstraße	IV	Ü	(V)
Köslinstraße	- Greifswaldstraße	IV	Ü	(V)
Kosselstraße		V		
Kötere	ohne Stichweg zwischen den Grundstücken 20 und 18 D	IV		
Kötere	Stichweg zwischen den Grundstücken 20 und 18 D	IV	Ü	
Kötherberg		IV	Ü	
Krähenfeld		IV	Ü	
Krähenwinkel		IV	Ü	
Kralenriede	von Steinriedendamm bis Albert-Schweitzer-Straße	V		
Kralenriede	von Albert-Schweitzer-Straße bis Schreiberweg	V	Ü	
Kralenriede	Carl-von-Ossietzky-Straße	V	Ü	(V)
Kramerstraße		IV		
Kranichplatz		IV	Ü	
Krefeldstraße		IV	Ü	
Kremsweg		IV		
Kreuzbergstraße		IV	Ü	
Kreuzkampstraße		IV		
Kreuzstraße	von Goslarsche Straße bis Schüllerstraße	IV		
Kreuzstraße	ab Schüllerstraße nach Westen	IV	Ü	
Kreuztor		IV		
Kreyenkamp		IV	Ü	
Kriemhildstraße	von Siegfriedstraße bis Sieglindstraße	IV		
Kriemhildstraße	von Sieglindstraße nach Norden	IV	Ü	
Krögerstraße		IV	Ü	
Krögerstraße	- Leipziger Straße	IV	Ü	(V)
Krokusweg		IV	Ü	
Kröppelstraße		III		
Kroschkestraße		IV		
Kruckweg		III		
Krühgarten		IV	Ü	
Krühgarten	Stichweg nach Norden	IV	Ü	
Krugplatz		IV		
Krukenbergstraße		V	Ü	
Kruppstraße	von Ostgrenze Grundstück Nr. 8 bis Rischkampweg	IV		
Kruppstraße	ab Grundstück Nr. 8 nach Südwesten	IV	Ü	
Kruppstraße	Teilstück nach Westen	IV	Ü	
Kruseweg		IV	Ü	
Kruseweg	- Ludolfstraße	IV	Ü	(V)
Kruseweg	- Ziegelkamp	IV	Ü	(V)
Küchenstraße		22		
Kuckucksweg		IV	Ü	
Kuhstraße		18		
Kuhtrift		IV	Ü	
Kupfertwete		III		
Kurt-Schumacher-Straße		II		
Kurt-Seeleke-Platz		I		
Kurze Straße		IV		

Straßenname		Reini- gungs- klasse	Reini- gung über- tragen auf Anlie- ger = Ü	Verbin- dungs- weg = (V) Winter- dienst = (W)
Kurzekampstraße		IV		
Kurzer Weg		IV	Ü	
Küstrinstraße		IV	Ü	
Kutheweg		IV	Ü	
Kuxbergstieg		IV		
Lachmannstraße		IV		
Laffertstraße		IV		
Lägenkamp		IV		
Lagesbüttelstraße		IV	Ü	
Lagkamp		IV	Ü	
Lahholz		IV	Ü	
Lahnstraße		IV		
Lammer Busch	von Neudammstraße bis Verbindungsweg zwischen den Hausnummern 11 und 129	IV		
Lammer Busch	ab Verbindungsweg zwischen den Hausnummern 11 und 129 nach Osten	IV	Ü	
Lammer Busch	- zwischen den Grundstücken Nr. 11 und 129	IV	Ü	(V)
Lammer Busch	„Marktplatz“	IV		
Lammer Heide	von der L 638 bis zum Ende Grundstück Nr. 11	IV		
Lammer Heide	außerhalb des Bereichs von der L 638 bis Ende Grundstück Nr. 11	IV	Ü	
Lammer Heide	Stichstraßen	IV	Ü	
Lampestraße		III		
Landaustraße	von Waller Weg bis einschl. Grundstück Nr. 27	IV		
Landaustraße	ab Grundstück Nr. 26 bis Ernst-Böhme-Straße	IV	Ü	
Landeshuter Weg		IV	Ü	
Landeshuter Weg	- Gemeinschaftshaus - Steinbrink	IV	Ü	(V)
Landeshuter Weg	- Steinbrink	IV	Ü	(V)
Landsberger Straße		IV	Ü	
Landwehrstraße		IV	Ü	
Landwehrstraße	- über Salzwedelhey bis Abknickung nach Norden	IV	Ü	(V)
Lange Straße		20		
Lange Straße	- Weberstraße	IV	Ü	(V)
Langedammstraße		17		
Langer Hof		11		
Langer Kamp	von Gliesmaroder Straße bis Flotowstraße	IV		
Langer Kamp	von Flotowstraße nach Norden	IV	Ü	
Langer Kamp	Stichstraße nach Westen	IV	Ü	
Langsdorfweg		IV	Ü	
Lappwaldstraße		V	Ü	
Lappwaldweg		IV	Ü	
Lassallestraße		IV	Ü	
Laubanstraße		IV	Ü	
Laubenhof		IV	Ü	
Lauestraße		V	Ü	
Lautenthalstraße		IV	Ü	
Lavendelweg		IV	Ü	
Lebacher Straße		IV		
Lechstraße		IV		
Lechstraße	öffentliche Parkplätze Süd	IV		
Lechstraße	- Lichtenberger Straße	IV	Ü	(V)

Straßenname		Reini- gungs- klasse	Reini- gung über- tragen auf Anlie- ger = Ü	Verbin- dungs- weg = (V) Winter- dienst = (W)
Lehmweg		IV	Ü	
Leibnitzplatz		IV		
Leiferder Weg	von Thiedestraße bis Am Sandberg	IV		
Leiferdestraße	von Leipziger Straße bis Abknickung nach Westen	IV	Ü	
Leihhausgang		IV	Ü	
Leimenweg		IV	Ü	
Leinestraße		IV		
Leinestraße	- Weg Elbestraße/Lichtenberger Straße	IV	Ü	(V)
Leinstiege		IV	Ü	
Leipziger Straße	vom Kreisel Alte Leipziger Straße bis Kreisel Wendeschleife	IV		
Leipziger Straße	- Magdeburgstraße	IV	Ü	(V)
Leipziger Straße	- Ratiborstraße	IV	Ü	(V)
Leipziger Straße	- Waldblick	IV	Ü	(V)
Leipziger Straße	- Wolfenbütteler Straße 51	IV	Ü	(V)
Leisewitzstraße		IV		
Lenaustraße		IV		
Lenneweg		IV	Ü	
Leonhardstraße		III		
Leopoldstraße		16		
Leopoldstraße	- Wallstraße	III	Ü	(V)
Lerchenfeld		IV		
Lerchengasse		IV	Ü	
Lerchenweg		IV	Ü	
Lessingplatz		22		
Lessingstraße		IV	Ü	
Lesumweg		IV		
Letterhausstraße		V	Ü	
Leuschnerstraße		V	Ü	
Lichtenberger Straße		III		
Liebermannstraße	von Spitzwegstraße bis Dürerstraße	IV		
Liebermannstraße	ab Dürerstraße nach Süden	IV	Ü	
Liebigstraße		IV		
Liebknechtstraße		IV		
Liegnitzstraße		IV		
Ligusterweg		IV	Ü	
Ligusterweg	- Warnekamp	IV	Ü	(V)
Lilienthalplatz		III		
Lilienweg		IV	Ü	
Limbeker Straße		IV		
Lincolnstraße	ohne Stichstraßen nach Süden	IV		
Lincolnstraße	Stichstraßen nach Süden	IV	Ü	
Lindenallee	von Schapenstraße bis Am Rübenberg	IV	Ü	
Lindenberg		IV	Ü	
Lindenbergallee	von Möncheweg bis Bahnunterführung und 18 m an der Westabzweigung	IV		
Lindenbergplatz	Ohne Stichstraße nach Süden	IV		
Lindenbergplatz	Stichstraße nach Süden	IV	Ü	
Lindenbergstraße		IV	Ü	
Lindenstraße		IV	Ü	

Straßenname		Reini- gungs- klasse	Reini- gung über- tragen auf Anlie- ger = Ü	Verbin- dungs- weg = (V) Winter- dienst = (W)
Lindentor	von Zum Ackerberg bis zur Wabe	IV	Ü	
Lindentwete		17		
Lindenweg		IV	Ü	
Linnéstraße		IV		
Lippestraße		IV		
Litolffweg		III		
Litolffweg	öffentlicher Parkplatz Werder	IV		
Litolffweg	- Reichsstraße	IV	Ü	(V)
Lohengrinstraße		IV		
Löhrstraße		IV	Ü	
Lönsweg		IV	Ü	
Lortzingstraße		IV		
Lötzenweg		IV	Ü	
Löwenbergstraße		IV	Ü	
Löwenwall		III		
Lübeckstraße		IV		
Lübenstraße		IV	Ü	
Luchtenmakerweg		IV	Ü	
Lüddeweg		IV	Ü	
Lüderitzstraße	von Zum Wiesental bis Hermann-Blumenau-Straße	IV		
Lüderitzstraße	westlich der Hermann-Blumenau-Straße	IV	Ü	
Lüdersstraße		IV	Ü	
Ludolfstraße		IV	Ü	
Ludolfstraße	- Schwabenstraße	IV	Ü	(V)
Ludwig-Beck-Straße		V	Ü	
Ludwigstraße		IV		
Ludwig-Winter-Straße		IV		
Ludwig-Winter-Straße	- Münchenstraße	IV	Ü	(V)
Luftschifferweg		IV	Ü	
Luftstraße		IV		
Luisenstraße		II		
Lüneburgstraße		IV		
Lupinenweg		IV	Ü	
Lütje Twetje		IV	Ü	
Lützowstraße		IV	Ü	
Lyckstraße		IV	Ü	
Madamenweg	von Okerbrücke bis Pflingststraße	III		
Madamenweg	öffentliche Parkplätze A 391	IV		
Madamenweg	von Ringgleis bis Wendeplatz gegenüber Grundstück Nr. 96	IV		
Madamenweg	von Wendeplatz gegenüber Grundstück Nr. 96 bis Ab- zweigung zum Raffteichbad	IV	Ü	
Magdeburgstraße	von Wittenbergstraße bis Ascherslebenstraße	IV		
Magdeburgstraße	von Ascherslebenstraße bis Stendalweg	IV	Ü	
Magdeburgstraße	- Sachsendam	IV	Ü	(V)
Magnikirchstraße		III		
Magnitorwall		I		
Magnolienweg		IV	Ü	
Mähenkamp		IV		

Straßenname		Reini- gungs- klasse	Reini- gung über- tragen auf Anlie- ger = Ü	Verbin- dungs- weg = (V) Winter- dienst = (W)
Maibaumstraße		IV		
Maienstraße		IV		
Mainweg		IV	Ü	
Maiskamp		IV	Ü	
Malertwete		III		
Malerweg		IV		
Malstatter Straße		IV		
Mandelnstraße		18		
Mannheimstraße		IV		
Marenholtzstraße		IV		
Margaretenhöhe		IV		
Margaretenhöhe	Stichstraße nach Westen	IV	Ü	
Margarete-Steiff-Straße		IV		
Margeritenweg		IV	Ü	
Marienberger Straße	ohne Stichstraße nach Süden	IV		
Marienberger Straße	Stichweg nach Süden	V	Ü	
Marienstraße		IV		
Marktstraße		IV	Ü	
Mark-Twain-Straße	öffentlicher Parkplatz	IV		
Mark-Twain-Straße	von Kantstraße bis Lincolnstraße	IV		
Mark-Twain-Straße	von Kantstraße bis Osterbergstraße	IV	Ü	
Marstall		12		
Martha-Fuchs-Straße		IV	Ü	
Marthastraße		IV		
Mascheroder Weg	öffentliche Parkplätze	IV		
Mascheroder Weg	von Leipziger Straße bis Auf- und Abfahrt der A 395	IV		
Maschplatz		IV		
Maschstraße		IV		
Maschweg	von Auf dem Anger bis Waggumer Straße	IV	Ü	
Mastbruch		IV	Ü	
Masurenstraße		IV		
Masurenweg		IV	Ü	
Mauernstraße		III		
Mauernstraße	- Theaterwall (zwei Wege)	IV	Ü	(V)
Maulbeerweg		IV	Ü	
Maurerweg		IV		
Maurerweg	- Retemeyerstraße	IV	Ü	(V)
Maurerweg	- Steinsetzerweg	IV	Ü	(V)
Max-Beckmann-Platz		III		
Max-Born-Straße		V	Ü	
Max-Born-Straße	- Paracelsusstraße	V	Ü	(V)
Max-Osterloh-Platz		IV		
Max-Planck-Straße		IV		
Max-Planck-Straße	- Petzvalstraße	IV	Ü	(V)
Max-Planck-Straße	- Springkamp	IV	Ü	(V)
Maybachstraße		IV		
Mehlholz		IV	Ü	
Meinestraße	von Thunstraße bis einschl. Grundstück Nr. 16 A	IV		

Straßenname		Reini- gungs- klasse	Reini- gung über- tragen auf Anlie- ger = Ü	Verbin- dungs- weg = (V) Winter- dienst = (W)
Meinhardshof		17		
Meißenstraße		IV		
Meitnerweg		V		
Melanchtonstraße		IV		
Memeler Straße		IV	Ü	
Mendelssohnstraße		IV		
Mentestraße		IV		
Menzelstraße	von Gliesmaroder Straße bis Karlstraße	IV		
Menzelstraße	zwischen Karlstraße und Richterstraße	IV	Ü	
Mergesstraße		III		
Merziger Straße	ohne Stichweg nach Süden	IV		
Merziger Straße	Stichweg nach Süden	IV	Ü	
Messeweg	ohne Stichweg	III		
Messeweg	Stichweg nördlich des Friedhofes	IV	Ü	
Methfesselstraße		IV	Ü	
Mettlacher Straße	von Saarstraße bis Fremersdorfer Straße, ohne Stichstra- ße nach Süden	IV		
Mettlacher Straße	ab Fremersdorfer Straße nach Osten	IV	Ü	
Mettlacher Straße	Stichstraße nach Süden	IV	Ü	
Michelfelderplatz		V		
Mierendorffweg		V	Ü	
Mierendorffweg	- Wöhlerstraße	V	Ü	(V)
Milanstraße		IV	Ü	
Militschstraße		IV		
Mitgaustraße		IV		
Mittelriede	von Kurzekampstraße bis Vossenkamp	IV		
Mittelriede	von Kurzekampstraße nach Osten	IV	Ü	
Mittelweg		III		
Mittelweg	- Spargelstraße	IV	Ü	(V)
Möhlkamp		IV		
Möhlkamp	- Moselstraße	IV	Ü	(V)
Möhnestraße	Stichweg nach Norden	IV	Ü	
Möhnestraße	ohne Stichweg nach Norden	IV		
Möncheweg	- Roseliesstraße	IV	Ü	(V)
Molenberger Straße		IV		
Moltkestraße		IV		
Möncheweg	von Rautheimer Straße bis Engelsstraße	III		
Möncheweg	von Engelsstraße bis Weg vor dem Mascheroder Holz	IV		
Möncheweg	- Rautheimer Straße	IV	Ü	(V)
Möncheweg	- Sandgrubenweg	IV	Ü	(V)
Mönchstraße		III		
Moorhüttenweg		IV		
Moorkamp	ohne Teilstücke von Rennenkamp bis Dibbesdorfer Straße	IV		
Moorkamp	von Rennenkamp bis Dibbesdorfer Straße	IV	Ü	
Moorkamp	- Oldenburgstraße	IV	Ü	(V)
Moosanger		IV	Ü	
Morgensternweg		IV	Ü	
Mörikestraße		IV	Ü	
Moselstraße		IV		

Straßenname		Reini- gungs- klasse	Reini- gung über- tragen auf Anlie- ger = Ü	Verbin- dungs- weg = (V) Winter- dienst = (W)
Möwenweg		IV	Ü	
Mozartstraße		IV		
Mühlenpfordtstraße		II		
Mühlenfeld		IV	Ü	
Mühlenring		IV	Ü	
Mühlenring	- Seikenkamp	IV	Ü	(V)
Mühlenring	- Steinkamp	IV	Ü	(V)
Mühlenstieg		IV	Ü	
Mühlenstraße	von Peiner Straße bis Im Moor	IV	Ü	
Mühlentrift	von Braunschweiger Straße bis einschl. Grundstück Nr. 5 A	IV	Ü	
Mühlenweg		IV	Ü	
Muldeweg	von Elbestraße bis Fuhneweg	IV		
Muldeweg	von Fuhneweg bis Lesumweg	III	Ü	
Mummetwete		III		
Münchenstraße		II		
Münchenstraße	- Pregelstraße	IV	Ü	(V)
Müncheweiden		IV	Ü	
Münstedter Straße		IV		
Münstedter Straße	- Rudolfstraße	IV	Ü	(V)
Münzstraße		12		
Museumstraße		I		
Myrtenweg	von Waggumer Weg bis Dahlienweg	IV		
Myrtenweg	ab Dahlienweg nach Osten	IV	Ü	
Naabstraße		IV		
Nachtweide		IV	Ü	
Nahestraße		IV		
Narzissenweg		IV		
Natalisweg		IV	Ü	
Naumburgstraße	ohne Stichstraßen nach Süden	IV		
Naumburgstraße	Stichstraßen nach Süden	IV	Ü	
Neckarstraße		IV		
Neckarstraße	- Gehweg zwischen Nord- und Südteil	IV	Ü	(V)
Nehrkornweg	von Klostergang bis Ebertallee	IV		
Nehrkornweg	von Ebertallee ab 70 m nach Osten	IV	Ü	
Neidenburgweg		IV	Ü	
Neißeweg		V	Ü	
Nelkenweg		IV	Ü	
Nellie-Friedrichs-Straße		IV	Ü	
Nernstweg		V	Ü	
Nesselweg		IV	Ü	
Nettlingskamp		IV	Ü	
Netzeweg	von Parnitzweg bis Schreberweg	V	Ü	
Netzeweg	Stichstraße von Parnitzweg nach Osten	V	Ü	
Neudammstraße	von Hohkamp bis einschl. Grundstück Nr. 112	IV		
Neue Güldenklinke		III		
Neue Klosterwiese		IV	Ü	
Neue Knochenhauerstraße		III		
Neue Straße	von Sack bis Schützenstraße	11		

Straßenname		Reini- gungs- klasse	Reini- gung über- tragen auf Anlie- ger = Ü	Verbin- dungs- weg = (V) Winter- dienst = (W)
Neue Straße	von Schützenstraße bis Gördelingerstraße	17		
Neuer Geiershagen		IV	Ü	
Neuer Kamp		IV	Ü	
Neuer Weg		III		
Neuer Winkel		IV	Ü	
Neuhofstraße		IV		
Neuköllnstraße		IV	Ü	
Neumarktstraße		IV	Ü	
Neunkirchener Straße		IV		
Neuruppinstraße		IV	Ü	
Neusalzstraße		IV	Ü	
Neustadtring		II		
Nibelungenplatz		III		
Nibelungenplatz	- Tristanstraße	IV	Ü	(V)
Nibelungenstraße		IV		
Niddastraße		IV		
Niddenweg		IV	Ü	
Niedstraße		IV		
Nietzschestraße	ohne Stichwege zu den Grundstücken Nr. 1 - 10, 10 a - f, 11 - 20	IV		
Nietzschestraße	Stichstraße zu den Grundstücken Nr. 10 a - f	IV	Ü	
Nietzschestraße	- Retemeyerstraße	IV	Ü	(V)
Nietzschestraße	- Weg am Mascheroder Holz	IV	Ü	(V)
Nimes-Straße		III		
Noetherstraße		IV	Ü	
Nordendorfsweg		IV	Ü	
Nordendorfsweg	- Opferkamp	IV	Ü	(V)
Nordhoffstraße		IV		
Nordstraße		IV		
Nußbergstraße	ohne Stichstraße zu den Grundstücken Nr. 23 A bis D	IV		
Nußbergstraße	Stichstraße zu den Grundstücken Nr. 23 A bis D	IV	Ü	
Obere Dorfstraße		IV	Ü	
Obergstraße		IV		
Oberhausenstraße		IV	Ü	
Oberholz		IV	Ü	
Odastraße		IV	Ü	
Oderblick		V	Ü	
Oderblick	- Stichweg nach Nr. 76	V	Ü	(V)
Oderwaldblick		IV	Ü	
Oderweg		IV	Ü	
Oelsstraße		IV	Ü	
Oeselweg		IV	Ü	
Ohefeld		III		
Ohlaustraße		IV	Ü	
Ohlenhofstraße	von In den Triften bis Timmerlahstraße	IV		
Ohlenhofstraße	von Timmerlahstraße bis Eickweg	IV	Ü	
Ohmstraße		IV		
Ohmstraße	Stichstraßen nach Süden und Norden	V	Ü	
Okeraue		IV	Ü	

Straßenname		Reini- gungs- klasse	Reini- gung über- tragen auf Anlie- ger = Ü	Verbin- dungs- weg = (V) Winter- dienst = (W)
Okerblick		IV	Ü	
Okerstraße		III		
Olbrichtstraße		V	Ü	
Oldenburgstraße		IV		
Olfermannplatz		IV	Ü	
Olfermannstraße		IV		
Ölper Mühle	- Ostgrenze Grundstück Nr. 3 Zum Wiesengrund	IV	Ü	
Ölper Mühle	von Am Mühlengraben bis Ostgrenze Grundstück Nr. 3	IV	Ü	
Ölschlägern		17		
Opferkamp		IV	Ü	
Opfertwete		IV	Ü	
Oppelnstraße		IV	Ü	
Orlastraße		IV		
Ortelsburgweg		IV	Ü	
Ortwinstraße		IV		
Oscar-Fehr-Weg		V	Ü	
Osnabrückstraße	ohne Teilstück von Eitelbrodstraße bis Oldenburgstraße	IV		
Osnabrückstraße	Teilstück von Eitelbrodstraße bis Oldenburgstraße	IV	Ü	
Osterbeek		IV	Ü	
Osterbergstraße	von Gifhorner Straße bis Auerstraße	IV		
Osterholzweg		IV	Ü	
Osterweg		IV	Ü	
Ostlandstraße		IV	Ü	
Ostpreußendamm	von Trakehnenstraße bis einschl. Grundstück Nr. 50	IV	Ü	
Oststraße		IV	Ü	
Ostwaldstraße		V	Ü	
Ostweg		IV	Ü	
Oswald-Berkhan-Straße		IV		
Ottenroder Straße	von Bienroder Weg bis Beethovenstraße	IV		
Ottenroder Straße	von Beethovenstraße bis Pepperstieg	IV	Ü	
Otternweg		IV	Ü	
Ottmerstraße		III		
Otto-Bögeholz-Straße		IV	Ü	
Otto-Finsch-Straße		IV		
Otto-Hahn-Straße		V	Ü	
Otto-Müller-Straße		V	Ü	
Otto-Schott-Straße		IV	Ü	
Ottostraße		IV		
Otto-von-Guericke-Straße		IV		
Ottweilerstraße		IV		
Packhofpassage		III		
Palmnickenweg		IV	Ü	
Pankowweg		IV	Ü	
Papengey		IV	Ü	
Papengey	- Zum Frieden	IV	Ü	(V)
Papenkamp		IV	Ü	
Papenstieg		16		
Papenweiden		IV	Ü	

Straßenname		Reini- gungs- klasse	Reini- gung über- tragen auf Anlie- ger = Ü	Verbin- dungs- weg = (V) Winter- dienst = (W)
Pappelallee		IV	Ü	
Pappelberg	ohne Verbindungsstraße	IV		
Pappelberg	Verbindungsstraßen	IV	Ü	
Pappelweg		IV	Ü	
Paracelsusstraße	von Bundesallee bis Otto-Hahn-Straße ohne Stichwege nach Westen	IV		
Paracelsusstraße	ab Otto-Hahn-Straße nach Westen	V	Ü	
Paracelsusstraße	Stichwege nach Westen	V	Ü	
Parkkamp		IV	Ü	
Parkstraße		III		
Parkweg		IV	Ü	
Parnitzweg	von Schreiberweg bis Weichselweg	V		
Parzivalstraße		IV		
Pastor-Finck-Weg		IV	Ü	
Paul-Jonas-Meier-Straße		IV		
Paul-Keller-Straße		IV		
Pawelstraße		III		
Paxmannstraße		IV	Ü	
Peenestraße		IV		
Peiner Straße	von Karl-Sprengel-Straße bis Celler Heerstraße ohne Zufahrten zu den Grundstücken Nr. 138, 143, 172 bis 177 und Celler Heerstraße 320	IV		
Peiner Straße	Zufahrt zum Grundstück Celler Heerstraße 320	IV	Ü	
Peiner Straße	Zufahrten zu den Grundstücken Nr. 138, 143, 172 bis 177	IV	Ü	
Pestalozzistraße		IV		
Peter-Josef-Krahe-Straße		IV	Ü	
Petersilienstraße		III		
Peterskamp	von Bevenroder Straße bis einschl. Grundstück Nr. 36	IV		
Petristraße		III		
Petritorwall		III		
Petzvalstraße	von Berliner Straße bis Volkmaroder Straße	III		
Petzvalstraße	ab Volkmaroder Straße nach Norden	IV		
Petzvalstraße	Stichstraße nach Westen und Süden	IV		
Pfälzerstraße	von Unter den Linden bis Im Heidekamp	III		
Pfälzerstraße	- Weg zur Mühlenkirche	IV	Ü	(V)
Pfarrgasse		IV	Ü	
Pfarrkamp		IV	Ü	
Pfarrwiese		IV	Ü	
Pfingststraße		IV		
Pfleidererstraße	ohne Stichweg nach Osten	IV		
Pfleidererstraße	Stichweg nach Osten	V	Ü	
Pieperskamp		IV	Ü	
Pillaustraße		IV		
Pillmannstraße		IV		
Pippelweg	ohne Stichstraßen nach Norden und Westen	IV		
Pippelweg	Stichstraßen nach Norden und Westen	IV	Ü	
Pirolweg		IV	Ü	
Platz Am Ritterbrunnen		29		
Platz der Deutschen Einheit		11		

Straßenname		Reini- gungs- klasse	Reini- gung über- tragen auf Anlie- ger = Ü	Verbin- dungs- weg = (V) Winter- dienst = (W)
Pockelsstraße		IV		
Pommernweg		IV	Ü	
Porschestraße	von Schmalbachstraße bis einschl. Grundstück Nr. 9 und Stichstraße nach Osten	IV		
Posener Straße		IV	Ü	
Poststraße		11		
Pothof		IV	Ü	
Potsdamstraße		IV	Ü	
Pöttgerbrink		IV	Ü	
Pregelstraße		IV		
Prenzlaustraße		IV	Ü	
Prinzenweg	von Echternstraße bis Güldenstraße	III		
Prinzenweg	von Echternstraße bis Brücke	III	Ü	
Püttlinger Straße		IV		
Querumer Straße	ohne Stichstraße zu den Grundstücken Nr. 34 bis 36	III		
Querumer Weg	von Am Markt bis Im Holzwinkel	IV	Ü	
Raabestraße		IV	Ü	
Rabenring		IV	Ü	
Rabenrodestraße		IV		
Radeklint		20		
Raffkamp		IV	Ü	
Raffkamp	- Rundehoff	IV	Ü	(V)
Raiffeisenstraße	vom Am Friedhof bis einschl. Grundstück Nr. 29	IV	Ü	
Rankestraße		IV		
Rapskamp		IV	Ü	
Rastenburgweg		IV	Ü	
Rathenaustraße		IV		
Rathenowstraße		IV	Ü	
Rathsholz		IV	Ü	
Ratiborstraße		IV	Ü	
Ratsbleiche		IV		
Rauschenweg		IV	Ü	
Rautheimer Straße	von Helmstedter Straße bis Möncheweg	III		
Rautheimhöhe		IV	Ü	
Ravensburgstraße		IV	Ü	
Rebenring		II		
Rebhuhnweg		IV	Ü	
Recknitzstraße		IV		
Regaweg		IV	Ü	
Reichenbergstraße		IV		
Reichsstraße		III		
Reichweinweg		V	Ü	
Reinickendorfweg		IV	Ü	
Reisweg		V		
Reitlingstraße	ohne Stichstraßen zu den Grundstücken Nr. 4 bis 4 A, 10 bis 15 , 17 bis 25	IV		
Reitlingstraße	Stichstraßen zu den Grundstücken Nrn. 4 bis 4 A, 10 bis 15, 17 bis 25	IV	Ü	
Rennelbergstraße		IV		
Rennenkamp	ohne Stichstraße nach Osten	IV		

Straßenname		Reini- gungs- klasse	Reini- gung über- tragen auf Anlie- ger = Ü	Verbin- dungs- weg = (V) Winter- dienst = (W)
Rennenkamp	Stichstraße nach Osten	IV	Ü	
Rentensiedlung		IV	Ü	
Retemeyerstraße		IV		
Retemeyerstraße	Öffentlicher Parkplatz an der Schule	IV		
Reuchlinstraße		IV	Ü	
Reuterstraße		IV		
Rheinaustraße		IV	Ü	
Rheingoldstraße		IV		
Rheinring		III		
Rheinring	öffentlicher Parkplatz vor Nr. 52 bis 58	IV		
Rhönweg		IV	Ü	
Rhumeweg		IV	Ü	
Ricarda-Huch-Straße		IV	Ü	
Richard-Strauss-Weg	von Giesmaroder Straße bis Lortzingstraße	IV		
Richard-Strauss-Weg	ab Lortzingstraße nach Norden	IV	Ü	
Richard-Wagner-Straße		IV	Ü	
Richterstraße		IV		
Richterstraße	- Spitzwegstraße	IV	Ü	(V)
Riedestraße		IV		
Riekenkamp		IV	Ü	
Riekestraße		IV		
Riekestraße	- Stegmannstraße-Kieler Straße-Wilhelmshavener Straße	IV	Ü	(V)
Riesebergstraße	von Steiermarkstraße bis Guntherstraße	III		
Riesebergstraße	von Steiermarkstraße ab nach Westen	IV		
Rietschelstraße		IV		
Rigaweg		IV	Ü	
Rilkestraße		IV	Ü	
Ringelhorst	von Steiermarkstraße bis einschl. Grundstück Nr. 1	IV	Ü	
Ringelnatzstraße		IV	Ü	
Rischauer Moor		IV	Ü	
Rischaustraße		IV	Ü	
Rischaustraße	- Sudermannstraße	IV	Ü	(V)
Rischbleek		IV		
Rischkampweg	von Borsigstraße bis Kruppstraße	IV		
Rischkampweg	ab Kruppstraße nach Süden	IV	Ü	
Ritterbrunnen		22		(W)
Ritterstraße		III		
Robert-Bosch-Straße		IV		
Robert-Koch-Straße		IV	Ü	
Rodedamm	von Neudammstraße bis Ortsdurchfahrtsgrenze	IV		
Rodedamm	Nebenstraßen vor den Grundstücken 4 und 7	IV	Ü	
Rodelandweg		V	Ü	
Roggenkamp	von Am Galggraben bis Am Schwarzen Berge	IV		
Rohrbachweg		IV	Ü	
Röhrfeld		IV		
Rohrkamp		IV	Ü	
Rohrkamp	- Spielplatz	IV	Ü	(V)
Rohrweihenweg		IV	Ü	
Rohrwiesensteg		IV	Ü	

Straßenname		Reini- gungs- klasse	Reini- gung über- tragen auf Anlie- ger = Ü	Verbin- dungs- weg = (V) Winter- dienst = (W)
Rolandstraße		IV	Ü	
Römerstraße		IV	Ü	
Romintenstraße		IV	Ü	
Röntgenstraße		IV		
Roonstraße		III		
Rosalie-Sauerma-Weg		IV	Ü	
Rösekenwinkel		IV	Ü	
Rosenhagen		II		
Rosenhagen	öffentliche Parkplätze	IV		
Rosenkamp		IV	Ü	
Roseliesstraße		IV		
Rosenstraße		IV		
Rosental		IV	Ü	
Rosenwinkel		IV	Ü	
Rosina-de-Grasc-Weg		IV	Ü	
Rosmarinweg		IV	Ü	
Rossittenstraße		IV	Ü	
Rostockstraße		IV		
Rotdornweg		IV	Ü	
Rote Wiese		IV	Ü	
Rote Wiese	- Wolfenbütteler Straße	IV	Ü	(V)
Rothemühleweg	von Peiner Straße bis Burgstelle	IV	Ü	
Rückertstraße		IV	Ü	
Rüdigerstraße		IV	Ü	
Rudolfplatz		II		
Rudolf-Steiner-Straße		IV		
Rudolfstraße		III		
Rudolf-Wilke-Straße	ohne Teilstück ab Hermann-Riegel-Straße nach Nordost	IV		
Rudolf-Wilke-Straße	ab Teilstück Hermann-Riegel-Straße nach Nordost	IV	Ü	
Ruhfäutchenplatz		12		
Rühmer Weg	von Guntherstraße bis Nibelungenstraße	IV		
Rühmer Weg	ab Nibelungenstraße nach Osten	IV	Ü	
Ruhrstraße	ohne Stichstraßen	IV		
Ruhrstraße	2 Stichstraßen	IV	Ü	
Rüningenstraße	von Thiedestraße bis Unterführung A 39	IV		
Rüningenstraße	von Geiteldestraße bis Am Walde	IV	Ü	
Rüniger Weg	von Alter Weg bis Am Zoo	IV		
Rüniger Weg	Stichstraße zu den Grundstücken 3 A bis 3 H	IV	Ü	
Rüsterweg		IV	Ü	
Rundehoff		IV	Ü	
Saalestraße		IV		
Saarbrückener Straße	von Sudetenstraße bis Saarstraße	III		
Saarbrückener Straße	von Saarstraße bis Merziger Straße ohne Stichwege nach Norden	IV		
Saarbrückener Straße	- K. V. Pawelsches Holz	IV	Ü	(V)
Saarbrückener Straße	- Keglerheim St.-Wendel-Straße	IV	Ü	(V)
Saarbrückener Straße	Teilstück nach Süden	IV		
Saarbrückener Straße	Stichstraße zum KGV Pawelsches Holz	IV	Ü	
Saarbrückener Straße	Hinter den Grundstücken Nr. 69 A bis 69 C	IV		

Straßenname		Reini- gungs- klasse	Reini- gung über- tragen auf Anlie- ger = Ü	Verbin- dungs- weg = (V) Winter- dienst = (W)
Saarlouisstraße		IV		
Saarplatz		III		
Saarplatz	öffentliche Parkplätze Sulzbacher Straße	IV		
Saarplatz	Vorplatz sowie Treppe und Rollstuhlauffahrt der Schule	IV	Ü	
Saarstraße		III		
Sachsendamm	von Hallestraße bis Schlesiendamm	III		
Sachsendamm	- K. V. Ibenkamp	IV	Ü	(V)
Sack		11		
Sackring		II		
Sackweg		IV	Ü	
Saganstraße		IV	Ü	
Salgenholzkamp		IV	Ü	
Salgenholzweg		IV	Ü	
Salzburger Straße		III		
Salzdahlumer Straße	von Berliner Platz bis Einfahrt Bezirkssportanlage Heidelberg	III		
Salzdahlumer Straße	öffentliche Parkplätze „Rote Wiese“	IV		
Salzdahlumer Straße	Stichstraße zur Hans-Porner-Straße	IV		
Salzdahlumer Straße	von Am Großen Schafkamp bis Grundstück Nr. 310	IV		
Salzwedelhey		IV	Ü	
Samlandstraße		IV	Ü	
Sandanger	ab Im Heidekamp Richtung Osten	IV		
Sandanger	ab Im Heidekamp Richtung Westen	IV	Ü	
Sandbach		IV	Ü	
Sanddornweg		IV	Ü	
Sandgrubenweg	ohne Stichweg nach Norden	IV		
Sandgrubenweg	Sstichweg nach Norden	IV	Ü	
Sandgrubenweg	- Siedlerweg	IV	Ü	(V)
Sandhofenstraße		IV	Ü	
Sandkamp		IV	Ü	
Sandwüstenweg		IV		
Sattlerweg	ohne Teilstück von Engelstraße nach Norden	IV		
Sattlerweg	Teilstück von Engelstraße nach Norden	IV	Ü	
Sauerbruchstraße	öffentliche Parkplätze	V		
Sauerbruchstraße	ohne Stichwege nach Westen	IV		
Schäferberg		IV	Ü	
Schaftrift		IV	Ü	
Schafwiese		IV	Ü	
Schapenbruch		IV	Ü	
Schapenholz		IV	Ü	
Schapenstraße	von Am Feuerteich bis Seikenkamp	IV		
Schapenstraße	von Lindenallee bis Im Sieke	IV	Ü	
Scharenbusch		IV	Ü	
Scharenbusch	Stichstraße nach Westen	IV	Ü	
Scharenkamp		IV	Ü	
Scharnhorststraße		IV		
Scharrnstraße		III		
Schaumburgstraße		IV		
Schefflerstraße	einschl. Zufahrt zur Schule	IV		

Straßenname		Reini- gungs- klasse	Reini- gung über- tragen auf Anlie- ger = Ü	Verbin- dungs- weg = (V) Winter- dienst = (W)
Schiebeweg		IV	Ü	
Schiffweilerstraße		IV		
Schild		12		
Schillerstraße		IV	Ü	
Schillstraße		III		
Schlagkamp		IV	Ü	
Schlegelstraße		IV		
Schlehdornweg		IV	Ü	
Schlehenhang		IV	Ü	
Schlehenhang	- Wacholderweg	IV	Ü	(V)
Schleinitzstraße		IV		
Schleistraße		IV		
Schlesiendamm	von Sachsendamm bis Militschstraße	III		
Schlesierweg		IV	Ü	
Schlosserweg		IV	Ü	
Schlossplatz		29		
Schloßstraße		III		
Schmalbachstraße		III		
Schmiedeweg		IV	Ü	
Schmiedeweg	Verbindungsweg zum Heinz-Waaske-Weg	IV	Ü	(V)
Schmitzstraße		IV		
Schnedeweg		IV	Ü	
Schölkestraße		IV		
Schollweg		V	Ü	
Schönebergstraße		IV	Ü	
Schopenhauerstraße		IV		
Schöppenstedter Straße		III		
Schöttlerstraße		IV		
Schradersweg		IV	Ü	
Schreberweg	von Sandwüstenweg bis Weichselweg	IV		
Schreberweg	von Sandwüstenweg bis Kralenriede	V	Ü	
Schreiberhaustraße		IV	Ü	
Schreiberkamp		IV	Ü	
Schreinerweg		IV	Ü	
Schubertstraße		III		
Schuhstraße		11		
Schulberg		IV	Ü	
Schülerweg	von Kirchstraße bis einschl. Grundstück Nr. 9	IV	Ü	
Schulgasse		IV	Ü	
Schulring		IV	Ü	
Schulstraße	öffentlicher Parkplatz	IV		
Schulstraße		IV	Ü	
Schulstraße	- Sperlingsgasse	IV	Ü	(V)
Schulweg		IV	Ü	
Schunterblick		IV	Ü	
Schunterstraße		III		
Schuntertal		IV	Ü	
Schuntertal	Stichstraßen nach Nordosten	IV	Ü	

Straßenname		Reini- gungs- klasse	Reini- gung über- tragen auf Anlie- ger = Ü	Verbin- dungs- weg = (V) Winter- dienst = (W)
Schürmannweg		IV	Ü	
Schüßlerstraße		IV		
Schützenstraße	von Neue Straße bis Stephanstraße	17		
Schützenstraße	von Stephanstraße bis Poststraße	11		
Schützenstraße	von Neue Straße bis Hintern Brüdern	17		
Schwabenstraße		IV	Ü	
Schwalbenweg		IV		
Schwanbergerstraße		IV	Ü	
Schwartzkopffstraße		IV		
Schwarzastraße		IV		
Schwarze Straße		IV	Ü	
Schwarzer Weg		IV	Ü	
Schwedenkancel		IV	Ü	
Schwedenkancel	- Schwetzingenstraße	IV	Ü	(V)
Schwedtstraße		IV	Ü	
Schweidnitzstraße		IV		
Schwerinstraße		IV	Ü	
Schwetzingenstraße		IV		
Seesener Straße		IV		
Segringenweg		IV	Ü	
Seikenkamp		IV	Ü	
Seilerweg		IV		
Selkeweg		IV	Ü	
Senefelderstraße		IV	Ü	
Sensburgweg		IV	Ü	
Sidonienstraße	von Goslarsche Straße bis Königstiege	III		
Sidonienstraße	ab Königstiege nach Osten einschl. Okerbrücke	IV		
Sieberstraße		IV	Ü	
Siedlerkamp		IV	Ü	
Siedlerstraße		IV	Ü	
Siedlerweg		IV		
Siedlung		IV	Ü	
Siegfriedstraße		III		
Sieglindstraße		IV		
Siegmundstraße		IV		
Siegstraße		IV		
Siekbruch		IV	Ü	
Siekgraben		IV		
Siekgraben	- Turmfalkenweg	IV	Ü	(V)
Siekgraben	Stichstraße nach Süden	IV	Ü	
Sielkamp		III		
Sielkamp	öffentliche Parkplätze Ostteil	IV		
Sielkamp	Stichstraße nach Norden	IV		
Siemensstraße		IV		
Siemsstraße		IV	Ü	
Silingenweg		IV	Ü	
Simonstraße		IV		
Simonstraße	Stichweg nach Südosten	IV	Ü	

Straßenname		Reini- gungs- klasse	Reini- gung über- tragen auf Anlie- ger = Ü	Verbin- dungs- weg = (V) Winter- dienst = (W)
Simonstraße	- Bassestraße-Gmeinerstraße-Theisenstraße	IV	Ü	(V)
Singerstraße		IV	Ü	
Sollingstraße		V	Ü	
Sommerbadring		IV	Ü	
Sommerlust		IV		
Sonnenstraße		I		
Sonnenstraße	von An der Martinikirche bis Güldenstraße	14		
Sophienstraße	von Ferdinandstraße bis Juliusstraße	III		
Sophienstraße	von Juliusstraße bis Cyriaksring	IV		
Soraustraße		IV	Ü	
Sorpeweg	von Rheinring bis Wendeplatz	IV		
Sorpeweg	ab Wendeplatz	IV	Ü	
Sösestraße		IV	Ü	
Spandaustraße		IV	Ü	
Spannweg		IV	Ü	
Spargelstraße		IV	Ü	
Spatzenstieg		IV		
Spechtweg	von Steinriedendamm bis Fabrikeinfahrt	IV		
Spelzkamp		IV	Ü	
Sperberweg		IV	Ü	
Sperlingsgasse		IV	Ü	
Speyerstraße	von Mannheimstraße bis einschl. Wendehammer	IV		
Speyerstraße	von Schwedenkanzel bis Wendehammer	IV	Ü	
Spielmanstraße		IV		
Spinnerstraße		IV		
Spinnerstraße	Stichstraße nach Osten	IV	Ü	
Spitzwegstraße		IV		
Spitzwegstraße	(Verlängerung)	IV	Ü	(V)
Spohrplatz		III		
Spreeweg		IV	Ü	
Springkamp	von Petzvalstraße bis Verbindungsweg zur Max-Planck- Straße	IV		
Springkamp	ab Verbindungsweg	IV	Ü	
Sprottaustraße		IV	Ü	
St.-Ingbert-Straße		IV		
St. Leonhard		II		
St.-Leonhards-Garten		IV		
St.-Leonhards-Garten	Stichweg nach Osten	IV	Ü	
St.-Nicolai-Platz		11		
St.-Wendel-Straße		IV		
Stadeweg		IV	Ü	
Stadtblick		IV		
Stadtweg	von Hegersdorfstraße bis Troppaustraße	IV		
Stadtweg	von Hegersdorfstraße ab Troppaustraße nach Westen	IV	Ü	
Starenweg		IV	Ü	
Starenweg	Stichweg nach Osten	IV	Ü	
Stargardstraße		IV		
Staudingerstraße		V		
Stauffenbergstraße		IV		

Straßenname		Reini- gungs- klasse	Reini- gung über- tragen auf Anlie- ger = Ü	Verbin- dungs- weg = (V) Winter- dienst = (W)
Stecherstraße		III		
Steglitzstraße		IV	Ü	
Stegmannstraße		IV		
Steiermarkstraße	von Wiener Straße bis Riesebergstraße	III		
Steiermarkstraße	ab Wiener Straße nach Norden	IV		
Steiermarkstraße	öffentliche Parkplätze Wiener Straße	IV		
Steige	von Fasanenstraße bis Bergstraße	IV		
Steige	von Bergstraße bis Husarenstraße	IV	Ü	
Steigertahlstraße		IV	Ü	
Steinaustraße		IV	Ü	
Steinberganger		IV	Ü	
Steinbergstraße	von Geiteldestraße bis einschl. Grundstück Nr. 13	IV	Ü	
Steinbergstraße	von Große Grubestraße einschl. der Grundstücke Nr. 91 und Gustav-Harms-Straße 1	IV	Ü	
Steinbrecherstraße		IV		
Steinbrink	von Große Grubestraße bis Stichweg zu den Grundstücken Nr. 29 A und 30	IV		
Steinbrink	von Große Grubestraße bis Verbindungsweg zum Landeshuter Weg	IV		
Steinbrink	von Stichweg zu den Grundstücken Nr. 29 A und 30 bis Bahnübergang	IV	Ü	
Steinbrink	von Verbindungsweg zum Landeshuter Weg bis Broitzemer Steinberg	IV	Ü	
Steinhorstwiese		IV	Ü	
Steinkamp		IV	Ü	
Steinriedendamm	von Bienroder Weg bis Forststraße	III		
Steinriedendamm	von Bienroder Weg ab nach Westen	IV		
Steinriedendamm	von Forststraße ab nach Osten	IV		
Steinriedendamm	hinter den Häusern Nr. 25 bis 25 C	IV	Ü	
Steinsetzerweg		IV		
Steinsetzerweg	- Zimmermannsweg	IV	Ü	(V)
Steinstraße		III		
Steintorwall		III		
Steinweg		I		
Steinweg	von Bohlweg bis Ritterbrunnen	12		
Stendalweg		IV	Ü	
Stephanstraße		11		
Stettinstraße		IV		
Stettinstraße	- Köslinstraße/Sachsendam	IV	Ü	(V)
Stettinstraße	- Stralsundstraße	IV	Ü	(V)
Steubenstraße		IV	Ü	
Steverweg		IV	Ü	
Stiddienstraße	von Beddinger Straße bis Schlehdornweg	IV	Ü	
Stieglitzweg		IV	Ü	
Stiegmorgen		IV	Ü	
Stiller Winkel		IV	Ü	
Stobenstraße		22		
Stobwasserstraße		IV		
Stöckheimstraße	von Salzdahlumer Straße bis einschl. Grundstücke Nr. 8 und Kohlweise 20	IV		
Stolpstraße		IV		

Straßenname		Reini- gungs- klasse	Reini- gung über- tragen auf Anlie- ger = Ü	Verbin- dungs- weg = (V) Winter- dienst = (W)
Stolpstraße	öffentliche Parkplätze	IV		
Stolzestraße		IV		
Stormstraße		IV	Ü	
Stöckheimer Markt		III		
Störweg		IV	Ü	
Stralsundstraße		IV		
Strehlitzweg		IV	Ü	
Stresemannstraße		IV		
Striegaustraße		IV		
Strombeckstraße	vom Madamenweg bis einschl. Grundstück Nr. 6	IV	Ü	
Sudermannstraße		IV	Ü	
Sudetenstraße		III		
Südstraße	von Gieseler bis Alte Knochenhauerstraße	12		
Südstraße	von Alte Knochenhauerstraße bis Am Bruchtor	12		
Südstraße	öffentliche Parkplätze	IV		
Sulzbacher Straße		IV		
Süntelstraße		V	Ü	
Swinestraße		IV		
Syltweg		IV		
Tafelbergstieg		IV	Ü	
Tannenbergstraße		IV		
Tannenweg		IV	Ü	
Tannhäuserstraße		IV		
Täubchenweg		IV	Ü	
Taubenstraße	von Mittelweg bis 20 m östlich des Grundstücks Nr. 4	IV		
Tauberweg		IV	Ü	
Teichfeld		IV	Ü	
Teichmüllerstraße		IV		
Teichstraße		IV		
Tempelhofstraße		IV	Ü	
Tetzelsteinweg		IV		
Teufelsspring	von Stiddienstraße bis einschl. Grundstück Nr. 2	IV	Ü	
Theaterwall		I		
Thedinghausenstraße		IV		
Theisenstraße		IV		
Theodor-Francke-Weg	einschl. der Verbindungswege	V	Ü	
Theodor-Heuss-Straße	von A 391 bis Frankfurter Straße	II		
Theodor-Heuss-Straße	von Frankfurter Straße bis Europaplatz	III		
Thiedebacher Weg	von B 248 bis Sösestraße	IV	Ü	
Thiedestraße	von Westerbergstraße bis Rüningenstraße	III		
Thielemannstraße		IV		
Thomaestraße		IV		
Thomasholz		IV	Ü	
Thunstraße		IV		
Thüringenplatz		IV		
Thüringenplatz	öffentliche Parkplätze	IV		
Tiefe Straße	von Ahornweg bis Hegerdorfstraße	IV		
Tiefe Straße	Grundstücke 20 und 18 (15 m)	IV	Ü	
Tiefe Wiese	von Timmerlahstraße bis 20 m südlich der Straße In den	IV	Ü	

Straßenname		Reini- gungs- klasse	Reini- gung über- tragen auf Anlie- ger = Ü	Verbin- dungs- weg = (V) Winter- dienst = (W)
	Triften			
Tiergarten		IV	Ü	
Tilla-von-Praun-Straße		IV	Ü	
Tilsitstraße		IV		
Timmerlahstraße	von Lichtenberger Straße bis Abknickung nach Norden	IV		
Timmerlahstraße	von Nettlingskamp bis einschl. Grundstück Nr. 112 E	IV		
Tischlerweg		IV		
Torfhausweg		V	Ü	
Torkamp		IV	Ü	
Tostmannplatz	von Bienroder Weg bis Mergesstraße	III		
Tostmannplatz	von Mergesstraße bis Simonstraße	IV		
Trachenbergstraße		IV		
Trakehnenstraße		IV	Ü	
Tränkeweg	von Tiefe Straße bis einschl. Grundstück Nr. 6	IV	Ü	
Trappvorlingen		IV	Ü	
Traunstraße		III		
Trautenaustraße		IV		
Travestraße		IV		
Trebnitzstraße		IV	Ü	
Treptowweg		IV	Ü	
Treuburgweg		IV	Ü	
Trierstraße		IV		
Triftweg	von Rudolfplatz bis Wedderkopsweg	IV		
Triftweg	- Vogelsang	IV	Ü	(V)
Trinitatisweg		IV	Ü	
Tristanstraße		IV	Ü	
Troppaustraße		IV		
Tuckermannstraße		IV		
Tulpenweg		IV		
Tunicastraße		IV		
Turmfalkenweg		IV	Ü	
Turmstraße	von Große Grubestraße bis Westerbergstraße	IV		
Turmstraße	von Westerbergstraße bis Wasserturm	IV	Ü	
Turnierstraße		III		
Uhlandstraße		IV		
Ulmenweg		IV	Ü	
Unstrutstraße		IV		
Unter den Linden		III		
Unter den Schieren Bäumen		IV	Ü	
Unter der Heyde		IV	Ü	
Unter der Steinkuhle		IV	Ü	
Unterdorf		IV	Ü	
Untere Dorfstraße		IV	Ü	
Unterstraße		IV	Ü	
Ützenkamp		IV		
Varrentrappstraße		IV		
Vechteweg		IV	Ü	
Veltenhöfer Straße	von Hauptstraße bis Am Wasserwerk	IV		

Straßenname		Reini- gungs- klasse	Reini- gung über- tragen auf Anlie- ger = Ü	Verbin- dungs- weg = (V) Winter- dienst = (W)
Viewegstraße		IV		
Viktoria-Luise-Straße		IV	Ü	
Villierstraße		IV		
Virchowstraße		IV		
Vogelsang	ohne Teilstück von Finkenherd nach Westen bis A 391	IV		
Vogelsang	Teilstück von Finkenherd nach Westen bis A 391	IV	Ü	
Volkerstraße		IV	Ü	
Völklinger Straße		IV		
Volkmaroder Straße		III		
Volkmarsweg		IV	Ü	
Volmestraße		IV		
Von-Wrangell-Straße		IV	Ü	
Vor dem Dorfe		IV	Ü	
Vor dem Holze		IV	Ü	
Vor dem Kreuze		IV	Ü	
Vor dem Lindentore		IV	Ü	
Vor dem Rundum		IV	Ü	
Vor dem Queenbruch		IV	Ü	
Vor den Balken		IV	Ü	
Vor der Burg		11		
Vor der Kirche		IV	Ü	
Vordere Masch	von Lagesbüttelstraße bis einschl. Grundstück Nr. 3	IV	Ü	
Vorgarten		IV	Ü	
Vorlingskamp		IV		
Vossenkamp	von Berliner Straße bis Mittelriede	IV		
Voßkuhle		IV	Ü	
Vossweg		IV	Ü	
Wabenkamp	ohne Stichstraße nach Südwesten bis Einfahrt Schul- grundstück	IV		
Wabenkamp	Stichstraße nach Südwesten	IV	Ü	
Wabestraße		IV		
Wachholtzstraße		IV		
Wacholderweg		IV	Ü	
Wachtelstieg		IV		
Waggumer Straße	von Altmarkstraße bis Im Großen Moore ohne Stichstraße nach Osten	IV		
Waggumer Straße	Stichstraße nach Osten	IV	Ü	
Waggumer Weg	von Bevenroder Straße bis Buschkamp	IV		
Waggumer Weg	von Buschkamp bis Zuwegung Reiterhof Geh- und Rad- weg	IV	Ü	
Waisenhausdamm		16		
Waldblick		IV	Ü	
Waldenburgstraße		IV		
Waldkauzweg		IV	Ü	
Waldrain	von Schapenstraße bis Wolfskamp	IV	Ü	
Waldweg	von Hondelager Straße bis Am Opferholz	IV	Ü	
Walkürenring		IV		
Waller See		III		
Waller Weg		IV		
Wallstraße		II		

Straßenname		Reini- gungs- klasse	Reini- gung über- tragen auf Anlie- ger = Ü	Verbin- dungs- weg = (V) Winter- dienst = (W)
Walter-Flex-Straße		IV		
Walter-Hans-Schultze-Straße		V	Ü	
Walther-Bothe-Weg		V	Ü	
Waltherstraße		IV		
Warburgweg		IV		
Warndtstraße		IV		
Warnekamp		IV	Ü	
Warnowstraße		IV		
Wartheweg		V	Ü	
Wasserweg		IV	Ü	
Waterloostraße		IV		
Weberstraße		III		
Weddeler Straße	von Schapenstraße bis Schradersweg	IV	Ü	
Wedderkopsweg		IV	Ü	
Weddingweg		IV	Ü	
Wehrstraße	nur Okerbrücke	IV		
Wehrstraße	von Maschstraße bis Okerbrücke	IV	Ü	
Weichselweg		IV		
Weidengrund		IV		
Weidengrund	- Ölper See	IV	Ü	(V)
Weidenweg		IV	Ü	
Weimarstraße		IV		
Weinbergstraße		IV		
Weinbergstraße	- Stichweg zu den Grundstücken Nr. 15 bis 18	IV	Ü	
Weinbergweg	bis einschließlich Grundstück Nr. 45 A	IV		
Weinbergweg	von Grundstück Nr. 46 bis Hamburger Straße	IV	Ü	
Weißdornweg		IV	Ü	
Weizenbleek		IV	Ü	
Weizenbleek	- Ölper See	IV	Ü	(V)
Welfenplatz		III		
Welfenplatz	öffentliche Parkplätze Ostseite	IV		
Welfenplatz	öffentliche Parkplätze Westseite	IV		
Wendebrück	bis Zufahrtstraße zum Baumarkt	IV		
Wendener Weg		III		
Wendenmaschstraße		IV		
Wendenmühle		IV	Ü	
Wendenring		II		
Wendenstraße		I		
Wendenstraße	Stichstraße Richtung Neuer Geiershagen	IV		
Wendentorwall		III		
Wendhäuser Weg	von Alte Schulstraße bis zum ersten Feldweg nach Süden	IV	Ü	
Werder		III		
Werder	öffentliche Parkplätze	IV		
Werkstättenweg		IV	Ü	
Werksteig		IV	Ü	
Werrastraße		IV		
Werrastraße	- Weg nach Süden	IV	Ü	(V)
Wesemeierstraße		IV		

Straßenname		Reini- gungs- klasse	Reini- gung über- tragen auf Anlie- ger = Ü	Verbin- dungs- weg = (V) Winter- dienst = (W)
Weserstraße		III		
Westbahnhof		IV		
Westerbergstraße	von Thiedestraße bis Unterführung A 39	IV		
Westerbergstraße	von Turmstraße bis Donaustraße	IV		
Westfalenplatz		IV		
Westfalenplatz	öffentliche Parkplätze	IV		
Weststraße	von Braunschweiger Straße bis Lehmweg	IV	Ü	
Wichernstraße		V		
Wichernstraße	- Verbindungsweg zum Bienroder Weg	IV	Ü	(V)
Wieblingenweg		IV	Ü	
Wiedebeinstraße	ohne Stichstraße nach Westen	IV		
Wiedebeinstraße	Stichstraße nach Westen	IV	Ü	
Wiedweg		IV	Ü	
Wielandstraße		IV	Ü	
Wiendruwestraße		IV		
Wiener Straße	von Innsbrucker Straße bis Steiermarkstraße	III		
Wiener Straße	von Innsbrucker Straße nach Osten	IV		
Wiesengrund		IV	Ü	
Wiesenstraße		IV		
Wiesental	von Grundstück Nr. 1 bis Okerbrücke	IV		
Wiesenweg	von Steinbrink bis einschl. Grundstück Nr. 14	IV	Ü	
Wiesenweg	Stichstraße zum KGV Fuhsekamp	IV	Ü	
Wildemannstraße		IV	Ü	
Wilhelm-Bode-Straße		III		
Wilhelm-Börker-Straße		IV	Ü	
Wilhelm-Busch-Straße		IV		
Wilhelm-Raabe-Weg	- Maschweg	IV	Ü	(V)
Wilhelmine-Reichard-Weg		IV	Ü	
Wilhelmitorufer		IV	Ü	
Wilhelmitorwall	von Okerbrücke bis Gieselerwall	II		
Wilhelmitorwall	von Gieselerwall ab nach Norden	III		
Wilhelm-Raabe-Straße		IV		
Wilhelm-Raabe-Weg		IV	Ü	
Wilhelmsgarten		IV		
Wilhelmshavener Straße		IV		
Wilhelmshöhe		IV	Ü	
Wilhelmstraße	von Steinweg bis Fallersleber Straße	14		
Wilhelmstraße	von Fallersleber Straße bis Wendenstraße	I		
Willstätterstraße		V		
Willy-Brandt-Platz		I		
Willy-Brandt-Platz	Öffentliche Parkplätze	IV		
Wilmerdingstraße		IV		
Wilmersdorfweg		IV	Ü	
Wilsedeweg		IV	Ü	
Windausstraße	von Willstätter Straße bis Billrothstraße	V		
Windaustraße	von Billrothstraße bis Lauestraße	V	Ü	
Windberg		IV	Ü	
Wipperstraße		IV		
Wipperstraße	- Wümmeweg	IV	Ü	(V)

Straßenname		Reini- gungs- klasse	Reini- gung über- tragen auf Anlie- ger = Ü	Verbin- dungs- weg = (V) Winter- dienst = (W)
Wischenholz		IV	Ü	
Wittekindstraße		IV		
Wittelsbacherstraße		IV		
Wittenbergstraße		IV		
Witzlebenstraße		V	Ü	
Wodanstraße		IV		
Wöhlerstraße		V	Ü	
Wolfenbütteler Straße	von Okerbrücke bis Brücke über die A 39	II		
Wolfenbütteler Straße	öffentliche Parkplätze Zuckerbergweg	IV		
Wolfshagenweg		IV	Ü	
Wolfskamp		IV	Ü	
Wolfstraße		IV	Ü	
Wollmarkt		III		
Wormsstraße		IV		
Wümmeweg		IV		
Wuppertaler Straße		IV		
Wurmbergstraße	ohne Teilstück nach Norden	IV		
Wurmbergstraße	Teilstück nach Norden	V	Ü	
Yorckstraße		IV	Ü	
Zedernweg		IV	Ü	
Zehlendorfweg		IV	Ü	
Zeisigweg		IV	Ü	
Zeiskamweg		IV	Ü	
Zeppelinstraße		IV		
Ziegelkamp		IV	Ü	
Ziegelkamp	Stichstraße nach Westen und Süden	IV	Ü	
Ziegelmasch		IV	Ü	
Ziegelofen		IV	Ü	
Ziegelweg		III		
Ziegelwiese		IV	Ü	
Ziegenmarkt		12		
Ziethenstraße		IV		
Ziethenstraße	Kastanienallee	IV	Ü	(V)
Zimmermannweg	von Engelsstraße bis Nietzschestraße	IV		
Zimmermannweg	ab Nietzschestraße nach Süden	IV	Ü	
Zimmerstraße		IV		
Zobtenstraße		IV	Ü	
Zollkamp		IV	Ü	
Zoppotstraße		IV	Ü	
Zorgestraße		IV	Ü	
Zorgestraße	Stichstraße nach Norden	IV	Ü	
Zu den Sundern	von Thunstraße bis Abknickung nach Norden	IV	Ü	
Zuckerbergweg		IV		
Zum Ackerberg	ohne Stichweg zum Grundstück Nr. 15	IV		
Zum Ackerberg	Stichweg Zum Grundstück Nr. 15	IV	Ü	
Zum Ackerberg	von Braunschweiger Straße bis Zur Wabe	IV		
Zum Ackerberg	von Zur Wabe bis Am Rautheimer Holze	IV	Ü	
Zum Frieden	öffentlicher Parkplatz	IV	Ü	
Zum Frieden		IV	Ü	

Straßenname		Reini- gungs- klasse	Reini- gung über- tragen auf Anlie- ger = Ü	Verbin- dungs- weg = (V) Winter- dienst = (W)
Zum Heseberg		IV	Ü	
Zum Hohen Holze		IV	Ü	
Zum Jägertisch		IV	Ü	
Zum Kahlenberg		IV	Ü	
Zum Lindenplatz		IV	Ü	
Zum Ölpersee	von Hamburger Straße bis Am Schützenplatz	IV	Ü	
Zum Steinbruch		IV	Ü	
Zum Steinbruch	- Rautheimer Holz	IV	Ü	(V)
Zum Wiesengrund	von Celler Heerstraße bis einschl. Toreinfahrt Grundstück Nr. 5 bis 7	IV	Ü	
Zum Wiesental	ohne Platz vor den Grundstücken Nr. 1 und 2	IV		
Zum Wiesental	Platz vor den Grundstücken Nr. 1 und 2	IV	Ü	
Zur Hagenriede		IV	Ü	
Zur Siekwiese		IV	Ü	
Zur Wabe	von Küstrinstraße bis einschl. Grundstück Nr. 1	IV	Ü	
Zusestraße	inkl. Stichweg nach Westen	IV	Ü	
Zweibrückenstraße		IV	Ü	
Zwischen den Bächen		IV	Ü	

Betreff:

Hundefreilauffläche im Süden der Stadt Braunschweig

Organisationseinheit:

Dezernat VIII
67 Fachbereich Stadtgrün

Datum:

14.11.2025

Beratungsfolge

Stadtbezirksrat im Stadtbezirk 222 Südwest (Anhörung)

Umwelt- und Grünflächenausschuss (Entscheidung)

Sitzungstermin

18.11.2025

28.11.2025

Status

Ö

Ö

Beschluss:

Der Errichtung einer Hundefreilauffläche zur ganzjährigen leinenlosen Bewegung von Hunden im Ortsteil Rüningen wird entsprechend des vorliegenden Standortvorschlags und der Entwurfsplanung zugestimmt.

Sachverhalt:

Die Beschlusskompetenz des Umwelt- und Grünflächenausschusses (UGA) ergibt sich aus § 76 Abs. 3 NKomVG i. V. m. § 6 Nr. 6 lit. a der Hauptsatzung der Stadt Braunschweig. Im Sinne dieser Zuständigkeitsnorm handelt es sich bei dem Vorhaben um eine Maßnahme zur Umgestaltung einer bestehenden Grünanlage.

Hintergrund

Hundewiesen sind ein freiwilliges Angebot der Stadt Braunschweig an die Hundehalterinnen und Hundehalter. Eine grundsätzliche ganzjährige Verpflichtung zum Führen von Hunden an der Leine, der sogenannte „Leinenzwang“, gibt es in der Stadt Braunschweig mit Ausnahme von Landschafts- und Naturschutzgebieten entsprechend der jeweiligen Schutzgebietsverordnungen sowie in einigen Parkanlagen nach § 7 Nr. 2 der Park- und Grünanlagensatzung nicht.

Es bestehen allerdings gesetzliche Einschränkungen gemäß dem Niedersächsischen Gesetz über den Wald und die Landschaftsordnung (NWaldLG) in Bezug auf die sogenannte freie Landschaft. Gemäß § 33 Abs. 1 Nr. 1b NWaldLG ist jede Person in der freien Landschaft verpflichtet, dafür zu sorgen, dass ihrer Aufsicht unterstehende Hunde in der Zeit vom 1. April bis zum 15. Juli (allgemeine Brut-, Setz- und Aufzuchtzeit) an der Leine geführt werden. Die freie Landschaft besteht gemäß § 2 Abs. 1 Satz 1 NWaldLG aus den Flächen des Waldes und der übrigen freien Landschaft, auch wenn die Flächen innerhalb der im Zusammenhang bebauten Ortsteile liegen.

Weiterhin ist insbesondere das Niedersächsische Gesetz über das Halten von Hunden (NHundG) in der jeweils gültigen Fassung verbindlich. Hier wird z. B. in § 2 Allgemeine Pflichten geregelt, dass „Hunde so zu halten und zu führen sind, dass von ihnen keine Gefahren für die öffentliche Sicherheit und Ordnung ausgehen“. Diese maßgeblichen Regelungen werden durch die Einrichtungen von Hundefreilaufflächen nicht außer Kraft gesetzt und sind weiterhin zu beachten. Eine entsprechende situationsangepasste Beschilderung wäre bei regelmäßig festgestellten Verstößen vorzunehmen.

Die Ausweisung als Hundefreilauffläche sowie deren Einfriedung entlässt die Hundeführerinnen und Hundeführer nicht aus ihrer Verantwortung für die Hunde. So sind diese auch weiterhin für die Beseitigung der ggf. anfallenden Hinterlassenschaften verantwortlich. Dafür notwendige Tüten sollte jeder Hundehalter selbst mitführen. Es besteht

keine Verpflichtung der Stadt, die Hundestationen jederzeit mit Hundetüten gefüllt vorzuhalten.

Auf Grundlage des Beschlusses zur Errichtung von drei Hundefreilaufflächen im Braunschweiger Stadtgebiet (DS 21-15375) am 23.04.2021 im Grünflächenausschuss wurde im August 2024 eine Evaluation zur Nutzung der drei bestehenden Hundewiesen durchgeführt wurde. Diese ergab u.a., dass dieses Angebot gern angenommen wird, über die bisherige temporäre Einrichtung von zwei Jahren dauerhaft erhalten bleiben und perspektivisch erweitert werden sollte (vgl. DS 25-25712).

Standortvorschlag für eine weitere Hundefreilauffläche

Entsprechend der Empfehlung des Endberichtes zur Evaluation der Hundewiesennutzung schlägt die Verwaltung für die Erweiterung des Hundewiesenangebotes einen Standort im Süden der Stadt Braunschweig vor. Dies gewährleistet eine geografische Verteilung der zukünftig vier Hundefreilaufflächen über das Stadtgebiet. Bisher steht im Norden die Hundewiese Im Großen Moore in Bienrode zur Verfügung, im Osten lädt die Hundewiese Franzshes Feld/Nußberg im Östlichen Ringgebiet Hundehalterinnen und Hundehalter ein und im Westen kann die Hundewiese Madamenweg/Dorntriftweg im Westlichen Ringgebiet genutzt werden. Eine sinnvolle Ergänzung der bestehenden Hundefreilaufflächen mit einem Standort im Süden der Stadt ist empfehlenswert.

Zur Errichtung einer weiteren Hundewiese wurden verschiedene Flächen hinsichtlich ihrer Eignung und nach naturschutz-, bau- und planungsrechtlichen Kriterien geprüft. Berücksichtigte Faktoren waren

- städtische Fläche
- Lage in einem der südlichen Stadtteile Braunschweigs
- verfügbare Flächengröße mind. 4.000 m²
- gute Erreichbarkeit mit Pkw und ÖPNV
- ausreichende Entfernung von der Wohnbebauung (Lärmschutz)
- Einfriedung und Einbauten baurechtlich möglich

Auf Grundlage der Prüfung wurde als potenzielle Fläche der hintere Bereich der Grünanlage am Leiferder Weg in Rünigen für die Anlage einer Hundewiese als geeignet bewertet. Hier könnten ca. 6.500 m² der städtischen Fläche für den Hundefreilauf zur Verfügung gestellt werden. Eine einschränkende alternative Nutzung besteht in diesem Bereich nicht.

Die Fläche ist sowohl mit dem Pkw als auch mit öffentlichen Verkehrsmitteln gut zu erreichen: Parkplätze stehen unmittelbar an der Fläche temporär zur Verfügung, die Bushaltestelle Hahnenkleestraße befindet sich in ca. 500 m Entfernung und bietet regelmäßige Anschlüsse in die Ortsteile Leiferde, Geitelde, Stiddien, Broitzem, Gartenstadt und Richtung Westliches Ringgebiet und Innenstadt. Darüber hinaus gibt es während der Schulzeiten auch eine Anbindung in die Ortsteile Stöckheim, Melverode, Heidberg und Südstadt. Außerdem ist die Fläche in das Freizeitwegenetz des benachbarten Grünzugs rund um die Bezirkssportanlage Rünigen eingebunden.

Aus lärmimmissionsschutzrechtlicher Sicht bestehen gegen den Standort keine Bedenken. Die Entfernung zur Wohnbebauung wird als ausreichend bewertet.

Die Fläche befindet sich weder im Überschwemmungsgebiet noch bestehen bauordnungsrechtliche Auflagen, die eine Einfriedung ausschließen würden. Auch Ausstattungselemente wie Sitzbänke, Abfallbehälter mit Hundekotbeutelstation, Beschilderung, Agility Parcours-Elemente etc., die in der Evaluation von den Nutzerinnen und Nutzer als Verbesserungsvorschläge für Hundewiesen genannt wurden, könnten auf dieser Fläche realisiert werden.

Darüber hinaus bietet die Fläche in Rünigen einen Baumbestand, der in Teilen für die Hundefreilauffläche genutzt werden kann, so dass hier beschattete Aufenthaltsbereiche und Erkundungsmöglichkeiten für Hunde bestehen.

Bauliche Ausstattung der Hundefreilauffläche

Die Hundewiese soll mit einem Wildschutzzaun (1,60 m hoch) eingefriedet werden. Der Zugangsbereich soll mit einer doppeltorigen Schleuse sowie einer Zufahrt für Pflegefahrzeuge versehen und mit einer Schotterfläche befestigt werden. Dies dient sowohl der Sicherheit als auch dem Komfort bei der Nutzung der Hundewiese und wurde seitens der Nutzerinnen und Nutzer in der durchgeführten Evaluation als Verbesserungsvorschläge angeführt.

Außerdem erhält die Hundefreilaufflächen Sitzgelegenheiten und einen Abfallbehälter mit Hundekotbeutelstation. Eine Wasseranschlussstelle ist nicht vorgesehen.

Aus den Ergebnissen der Evaluation soll der Wunsch nach Agility-Parcours-Elementen aufgegriffen und auf dem neuen Standort in Rüningen umgesetzt werden. Ein niedrigschwelliges Angebot von ca. fünf Elementen könnte auf einer Teilfläche realisiert werden.

Kosten

Die Kosten für die Errichtung der Hundefreilauffläche am Standort Rüningen mit Einfriedung (Wildschutzzaun, Schleusenanlage, Pflegezufahrt und Schotterfläche im Zugangsbereich), Sitzbänken, Abfallbehälter inkl. Hundekotbeutelstation sowie einem Agility-Parcours belaufen sich auf rund 35.000 € (brutto). Finanzmittel stehen im Teilhaushalt des Fachbereichs Stadtgrün in ausreichender Höhe zur Verfügung.

Weiteres Vorgehen

Nach erfolgtem Beschluss durch den Umwelt- und Grünflächenausschuss kann das Ausschreibungs- und Vergabeverfahren zur Errichtung einer vierten Hundefreilauffläche beginnen. In Abhängigkeit der vergaberechtlich vorgeschriebenen Fristen sowie der Lieferzeiten des Materials kann mit einer Umsetzung der Maßnahme voraussichtlich ab dem 1. Quartal 2026 gerechnet werden.

Hanusch

Anlage/n:

Entwurfsplan der potenziellen Hundefreilauffläche in Rüningen

Hundefreilauffläche in Rünigen



Beispielbilder Agility-Bereich

