

Absender:

SPD-Fraktion im Stadtbezirksrat 211

TOP 4.1

25-26756

Antrag (öffentlich)

Betreff:

Markierungen auf dem Erfurtplatz

Empfänger:

Stadt Braunschweig
Der Oberbürgermeister

Datum:

27.10.2025

Beratungsfolge:

Stadtbezirksrat im Stadtbezirk 211 Braunschweig-Süd (Entscheidung) 20.11.2025

Status

Ö

Beschlussvorschlag:

Beschluss:

Die Verwaltung wird gebeten, diese Linien zu erneuern, da sie sehr schlecht erkennbar und abgefahren sind.

Sachverhalt:

Unlängst wurden auf dem Erfurtplatz die Fußgängerembleme auf den Gehwegen erneuert, die Begrenzungslinien der Parkplätze jedoch nicht.

Gez.

Christiane Jaschinski-Gaus
SPD-Fraktion

Anlage/n:

Keine

Betreff:

Umbau Bushaltestelle stoppen - Verkehrsfluss erhalten

Empfänger:

Stadt Braunschweig
Der Oberbürgermeister

Datum:

05.11.2025

Beratungsfolge:

Stadtbezirksrat im Stadtbezirk 211 Braunschweig-Süd (Entscheidung)20.11.2025

Status

Ö

Beschlussvorschlag:**Beschluss:**

Es wird beantragt, auf Grund mangelnder Erforderlichkeit die Pläne für den Umbau der Bushaltestelle "Richmondweg" stadtauswärts rückgängig zu machen bzw. den Umbau nicht umzusetzen.

Sachverhalt:

Die Verbandsversammlung im Regionalverband Großraum Braunschweig hat mit Mehrheit einer sogenannten "Taktreduzierung" bei der Linie 420 zugestimmt. Das heißt, diese Buslinie wird in Zukunft seltener zwischen Braunschweig und Wolfenbüttel verkehren. In diesem Zusammenhang muss die Erforderlichkeit (die von der CDU-Fraktion bereits zu einem früheren Zeitpunkt angezweifelt wurde) eines Umbaus der Haltestelle und damit einhergehende Verlegung auf die Fahrbahn erneut geprüft werden. Aus hiesiger Sicht besteht kein Verhältnis mehr von Aufwand / Kosten und Nutzen.

gez.

Kurt Schrader

stellv. Bezirksbürgermeister

Anlagen:

keine

Absender:

**Jutta Jacobs (FWBS) im Stadtbezirksrat
211**

TOP 4.3
25-26242
Antrag (öffentlich)

Betreff:

Standort der Leih- / Mieträder am Heidbergpark - Eingang von der Stettinstraße

Empfänger:

Stadt Braunschweig
Der Oberbürgermeister

Datum:

08.08.2025

Beratungsfolge:

Stadtbezirksrat im Stadtbezirk 211 Braunschweig-Süd (Entscheidung) 21.08.2025

Status

Ö

Beschlussvorschlag:

Beschluss:

Die Verwaltung wird gebeten, den Abstellort der Räder nicht auf den Wiesen im Heidbergpark, sondern auf einem nahe gelegenen Parkplatz vorzunehmen. Alternativ möge die Verwaltung prüfen, ob die Räder direkt angrenzend zu den Sammelstellen der Container abgestellt werden können.

Sachverhalt:

Die Mieträder, ca. 10 Stück, stehen am Eingang (Stettinstraße) des Heidbergparks. Der Charakter vom grünen Park geht ein Stück verloren, was von den Spaziergängern sehr bedauert wird. Die Intensivierung, Räder zu benutzen, wird positiv aufgenommen.

Nahe am Parkeingang gibt es Autostellplätze, wo ein Auto-Parkplatz ausreichende Kapazität für die derzeitige Anzahl Räder bietet.

Ggf. gibt es neben den Sammelstellen für Glas und Kleider ausreichende Kapazität, die Mieträder aufzustellen.

gez.

Jutta Jacobs

Anlagen:

keine

Absender:

SPD-Fraktion im Stadtbezirksrat 211

TOP 4.4

25-26794

Antrag (öffentlich)

Betreff:

Köslinstraße

Empfänger:

Stadt Braunschweig
Der Oberbürgermeister

Datum:

04.11.2025

Beratungsfolge:

Stadtbezirksrat im Stadtbezirk 211 Braunschweig-Süd (Entscheidung) 20.11.2025

Status

Ö

Beschlussvorschlag:

Beschluss:

Der Stadtbezirksrat beantragt die Ausbesserung der schlechten Gehwegbeschaffenheit in der Köslinstraße.

Sachverhalt:

In der Gesamtheit ist die Qualität der Gehwege in der Köslinstraße nicht adäquat. Einige Passagen sind so erheblich uneben und vereinzelt Erhebungen der Gehwegplatten sind festzustellen. Die Verkehrssicherungspflicht muss wiederhergestellt werden, da hier eine Sturzgefahr droht.

gez.

Daniela Fischer

Anlage/n:

Karte



Betreff:

Trinkwasserverlust in Leiferde durch Rohrbruch beenden

Empfänger:

Stadt Braunschweig
Der Oberbürgermeister

Datum:

05.11.2025

Beratungsfolge:

Stadtbezirksrat im Stadtbezirk 211 Braunschweig-Süd (Entscheidung)20.11.2025

Status

Ö

Beschlussvorschlag:**Beschluss:**

Die Verwaltung wird gebeten, endlich für die Instandsetzung des defekten Trinwasserrohres am Deiweg zu sorgen und entsprechende Arbeiten ausführen zu lassen.

Sachverhalt:

Seit mehreren Monaten (!) ist ein Trinkwasserrohr am Deiweg offensichtlich beschädigt, sodass viele Liter Trinkwasser ungenutzt versickern. Mitunter tritt dermaßen viel Wasser aus, dass der straßengeleitende Graben randvoll mit klarem Wasser steht. Hinzu kommt ein lautes Blubbern, was auf einen größeren Defekt hindeutet. Eine Reparatur hat bislang aus unbekannten Gründen nicht stattgefunden, obwohl Arbeiter der BS/NETZ schon vor Ort waren.

gez.

Katja Ruben

Anlagen:

Foto



Absender:

**Jutta Jacobs (FWBS) im Stadtbezirksrat
211**

TOP 5
25-26243
Antrag (öffentlich)

Betreff:

**Reduzierung und Vergrämung der Gänse am und um den
Heidbergsee**

Empfänger:

Stadt Braunschweig
Der Oberbürgermeister

Datum:

08.08.2025

Beratungsfolge:

Stadtbezirksrat im Stadtbezirk 211 Braunschweig-Süd (Entscheidung) 21.08.2025

Status

Ö

Beschlussvorschlag:

Beschluss:

Die Verwaltung wird gebeten, in Zusammenarbeit mit der Stadt und unter Einbeziehung der Umweltverbände und dem Kreisjägermeister, ein Konzept zu entwickeln, die Gänse zu vergrämen und zu reduzieren – ggf. analog der Stadt Wolfsburg.

Die Verwaltung wird gebeten, ein Konzept für ein Reinigungsintervall für die Sandflächen vorzustellen und mitzuteilen, inwieweit der verkotete Zustand der Sandflächen als „Badestrand“ weiterhin ausgezeichnet werden darf.

Sachverhalt:

Die Wiesen und die Sandflächen am Heidbergsee sind erheblich verkotet. Der Gänsekot hat eine Intensität angenommen, der viele Kinder davon abhält, im Sand zu spielen.

Die wärmeren Temperaturen im Winter bewirken, dass die Gänse nicht mehr in den Süden fliegen. Somit ist das saisonale Problem der Verkotung zu einem ganzjährigen Problem geworden.

gez.

Jutta Jacobs

Anlagen:

keine

Betreff:

Widmung von Verkehrsflächen zu Gemeindestraßen

Organisationseinheit:
Dezernat III
0600 Baureferat

Datum:
16.09.2025

Beratungsfolge	Sitzungstermin	Status
Stadtbezirksrat im Stadtbezirk 112 Wabe-Schunter-Beberbach (Anhörung)	01.10.2025	Ö
Stadtbezirksrat im Stadtbezirk 130 Mitte (Anhörung)	28.10.2025	Ö
Stadtbezirksrat im Stadtbezirk 322 Nördliche Schunter-/Okeraue (Anhörung)	28.10.2025	Ö
Stadtbezirksrat im Stadtbezirk 321 Lehdorf-Watenbüttel (Anhörung)	29.10.2025	Ö
Stadtbezirksrat im Stadtbezirk 330 Nordstadt-Schunteraue (Anhörung)	06.11.2025	Ö
Stadtbezirksrat im Stadtbezirk 310 Westliches Ringgebiet (Anhörung)	11.11.2025	Ö
Stadtbezirksrat im Stadtbezirk 212 Südstadt-Rautheim-Mascherode (Anhörung)	18.11.2025	Ö
Stadtbezirksrat im Stadtbezirk 222 Südwest (Anhörung)	18.11.2025	Ö
Stadtbezirksrat im Stadtbezirk 211 Braunschweig-Süd (Anhörung)	20.11.2025	Ö
Ausschuss für Mobilität, Tiefbau und Auftragsvergaben (Entscheidung)	26.11.2025	Ö

Beschluss:

Die Widmungen der in der Anlage 1 bezeichneten Straßen sind zu verfügen und öffentlich bekannt zu machen.

Sachverhalt:

Die Beschlusskompetenz des Ausschusses für Mobilität, Tiefbau und Auftragsvergabe ergibt sich aus § 76 Abs. 3 S. 1 NKomVG i. V. m. § 6 Nr. 2 c der Hauptsatzung.

Nach § 6 Abs. 1 Niedersächsisches Straßengesetz (NStrG) vom 24.09.1980 in der zurzeit gültigen Fassung in Verbindung mit den hierzu erlassenen Richtlinien vom 15.01.1992 hat der Träger der Straßenbaulast die Widmung von Straßen zu verfügen. In der Widmungsverfügung ist anzugeben, zu welcher Straßengruppe eine Verkehrsfläche gehört und auf welche Benutzungsart oder Benutzerkreise sie beschränkt werden soll.

Die in der Anlage 1 aufgeführten Straßen sind entweder erstmalig hergestellt worden und werden für den öffentlichen Verkehr gewidmet oder die Widmung wird entsprechend der verkehrlichen Bedeutung angepasst. Trägerin der Straßenbaulast ist die Stadt Braunschweig.

In der Anlage 2 sind die zur Widmung beabsichtigten Flächen mit farbiger Linie kenntlich gemacht.

Der Text für die Veröffentlichung durch zweiwöchigen Aushang am Rathaus (Hauptportal, Platz der Deutschen Einheit 1) ist als Anlage 3 beigelegt. Ein Hinweis auf die Tatsache, den Ort und die Dauer dieses Aushanges wird in der Braunschweiger Zeitung erfolgen.

Leuer

Anlage/n:

Anlage 1: Bezeichnete Straßen

Anlage 2: Stadtkartenausschnitte

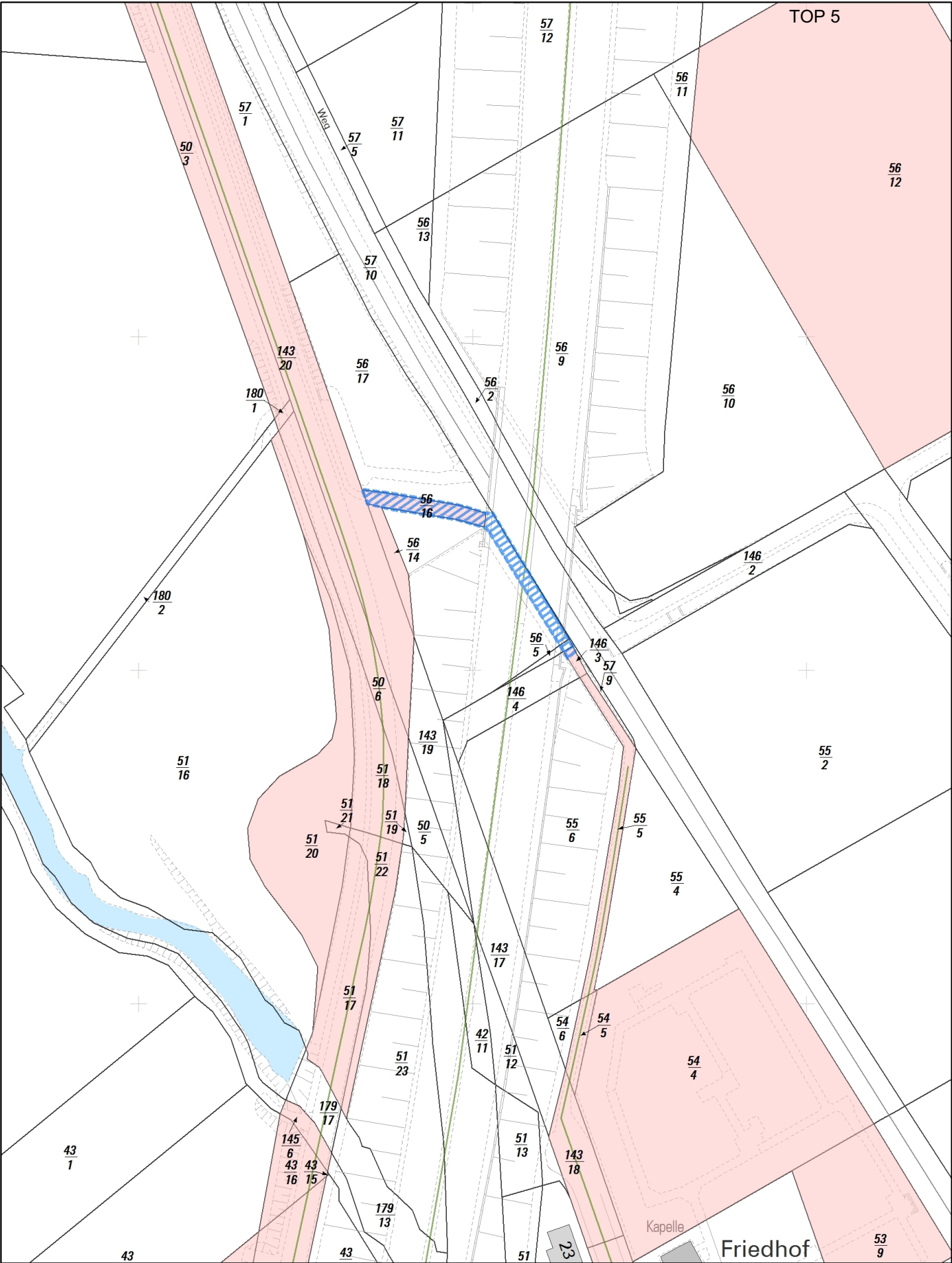
Anlage 3: Öffentliche Bekanntmachung


Die in der Stadt Braunschweig nachfolgend genannten Straßen lfd. Nr. 1, 3, 4, 5, 6, 7, 8, 9, 10, 11, 12, 13, 16, 20, 21, 22 werden mit sofortiger Wirkung zur Gemeindestraße mit den genannten Beschränkungen für den Benutzerkreis oder die Benutzungsart gewidmet.

Die in der Stadt Braunschweig nachfolgend genannten Straßen lfd. Nr. 2, 14, 15, 17, 18, 19 werden mit sofortiger Wirkung zur Gemeindestraße mit den genannten Beschränkungen für den Benutzerkreis oder die Benutzungsart teileingezogen.

Lfd. Nr.	StBezR	Bezeichnung, Name der Straße	Anfangs- / Endpunkt	Länge / m	Straßengruppe	Teileinziehung	Beschränkungen	Bemerkung
1	112	Verbindungsweg Am Beberbach zur Altmarkstraße	Am Beberbach / Autobahnunterführung	85	Gemeindestraße	nein	Geh- und Radweg	Widmung nach Bestand
2	112	Verbindungsweg Am Beberbach zur Altmarkstraße	Autobahnunterführung / Wendehammer Altmarkstraße	137	Gemeindestraße	ja	Geh- und Radweg	Nutzungsänderung
3	130	Parkplatz Eisenbütteler Straße	östlich Eisenbütteler Straße 1 / Flurstück 135/6	145	Gemeindestraße	nein		Widmung nach Bestand
4	211	Verbindungsweg Bauerlegden Hillenwiese	Bauerlegden 14 / Hillenwiese	79	Gemeindestraße	nein	Geh- und Radweg, Zufahrt zum Grundstück Bauerlegden 12 und 12A frei	Widmungskorrektur
5	212	Jüdelstraße	Stichwege Hs.-Nr. 28-31 und Hs.-Nr. 20-23	93	Gemeindestraße	nein	-	Widmung nach Bestand
6	222	Lindenbergstraße	Turmstraße und Lindenbergstraße 22	155	Gemeindestraße	nein	-	Widmung nach Bestand
7	222	Verbindungsweg Lindenbergstraße zum Spielplatz	Lindenbergstraße 29 / Spielplatz	44	Gemeindestraße	nein	Gehweg	Widmung nach Bestand
8	310	Oderblick	Oderblick 4 / Alte Frankfurter Straße	150	Gemeindestraße	nein	Gehweg, Zufahrt zu den Grundstücken frei	Widmung nach Bestand
9	321	Franz-Rosenbruch-Weg	östl. F.-Rosenbruch-Weg 3 und Bergiusstr. 2 E	35	Gemeindestraße	nein	Geh- und Radweg	Widmung nach Bestand
10	321	Nernstweg	Paracelsusstraße / Nernstweg 11	198	Gemeindestraße	nein	Geh- und Radweg, Lieferverkehr frei	Widmungskorrektur
11	321	Theodor-Francke-Weg	David-Mansfeld-Weg / Paracelsusstraße und Adolf-Bingel-Straße	777	Gemeindestraße	nein	Geh- und Radweg, Lieferverkehr frei	Widmungskorrektur
12	322	Heidelbergstraße	Mannheimstraße / Leimenweg	162	Gemeindestraße	nein		Widmung nach Bestand
13	330	Pastor-Finck-Weg	Wichernstraße / Flödnerstraße	81	Gemeindestraße	nein	Geh- und Radweg	Widmungskorrektur
14	330	Verbindungsweg Kieler Straße zur Wilhelmshavener Straße	Kieler Straße / Wilhelmshavener Straße	82	Gemeindestraße	ja	Gehweg	Widmungskorrektur
15	330	Verbindungsweg Riekestraße zur Stegmannstraße	Riekestraße 23 / Tostmannplatz 19B	26	Gemeindestraße	ja	Gehweg	Widmungskorrektur
16	330	Verbindungsweg Riekestraße zur Stegmannstraße	Tostmannplatz 19B / Tostmannplatz 19A	24	Gemeindestraße	nein	Gehweg	Widmung nach Bestand
17	330	Verbindungsweg Riekestraße zur Stegmannstraße	Tostmannplatz 19B / westliche Grenze Stegmannstraße 36	37	Gemeindestraße	ja	Gehweg, Zufahrt zu den Grundstücken frei	Widmungskorrektur
18	330	Verbindungsweg Riekestraße Stegmannstraße	westliche Grenze Stegmannstraße 36 / Stegmannstraße	31	Gemeindestraße	ja	Gehweg	Widmungskorrektur
19	330	Verbindungsweg Stegmannstraße zur Kieler Straße	Stegmannstraße / Kieler Straße	91	Gemeindestraße	ja	Gehweg	Widmungskorrektur
20	330	Lampadiusring	Lampadiusring 28 / Lampadiusring 20	290	Gemeindestraße	nein		Widmung nach Bestand
21	330	Verbindungsweg Lampadiusring Nordanger	Lampadiusring 2 / Nordanger	82	Gemeindestraße	nein	Geh- und Radweg	Widmung nach Bestand
22	330	Lichtwerkallee	Mitgaustraße / Lampadiusring 16	198	Gemeindestraße	nein		Widmung nach Bestand


Anlage 1






Nur für den
Dienstgebrauch

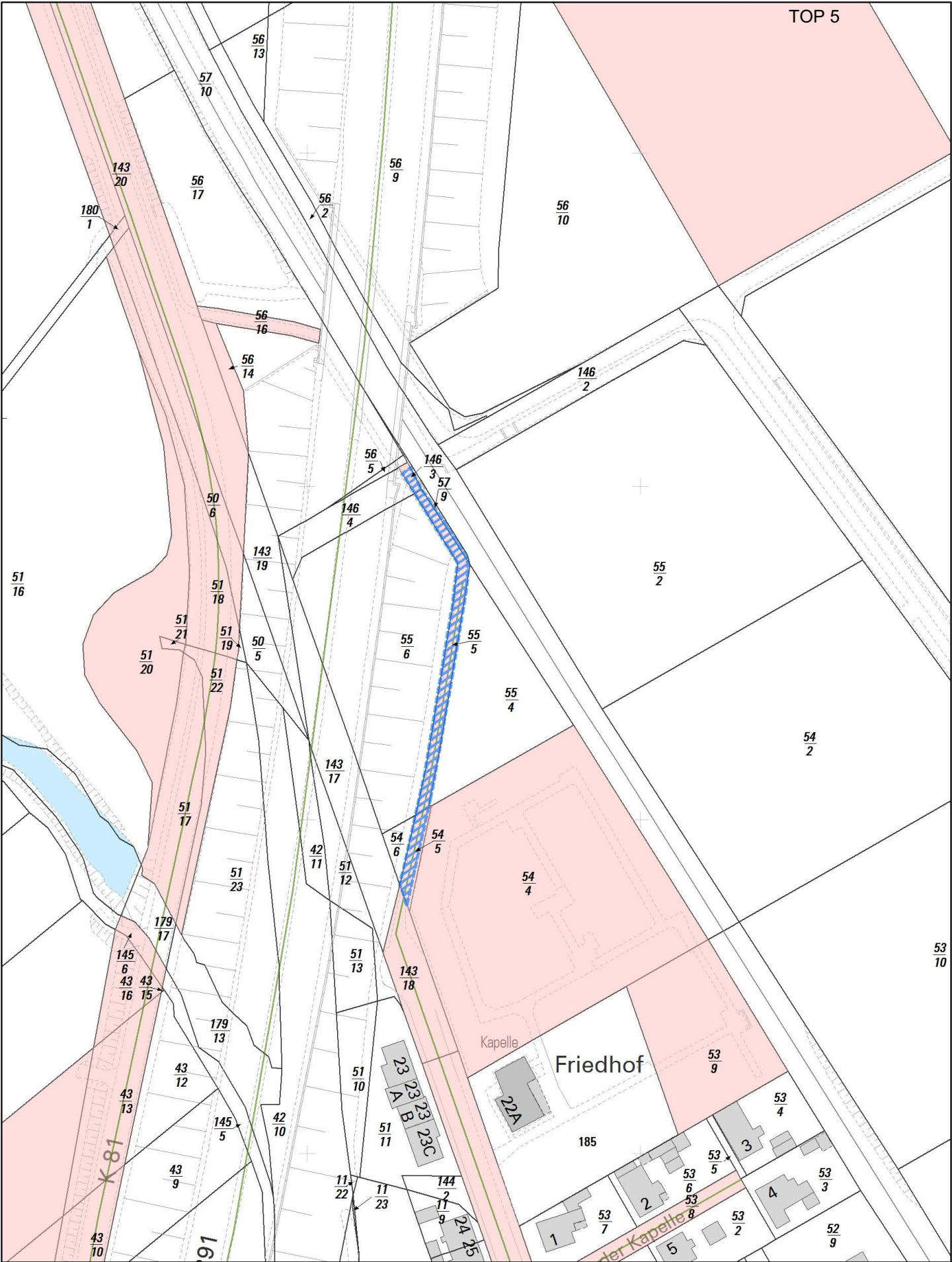
Ausgabe FRISBI
Angefertigt: 15.07.2025
Maßstab: 1:1 500
Erstellt für Maßstab



N

Stadt  **Braunschweig**
Fachbereich Stadtplanung
und Geoinformation,
Abteilung Geoinformation

0 5 10 20 30
Meter
Der angegebene Maßstab ist in der Karte zu prüfen

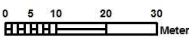


Ausgabe FRISBI

Angefertigt: 15.07.2025

Maßstab: 1:1 500

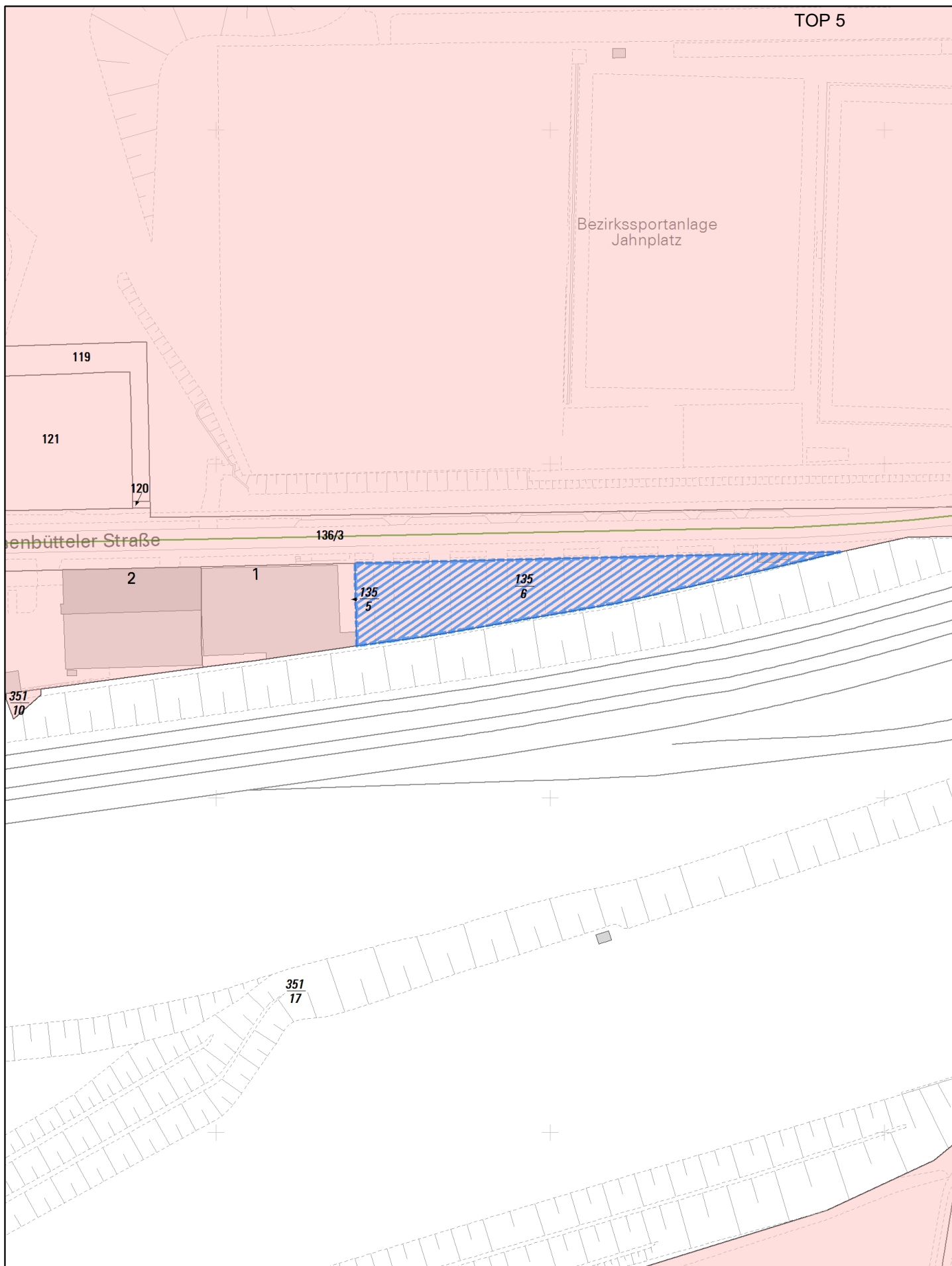
Erstellt für Maßstab



Der angegebene Maßstab ist in der Karte zu prüfen



Stadt  **Braunschweig**
Fachbereich Stadtplanung
und Geoinformation,
Abteilung Geoinformation



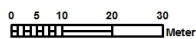
Nur für den
Dienstgebrauch

Ausgabe FRISBI

Angefertigt: 30.04.2025

Maßstab: 1:1 500

Erstellt für Maßstab



Der angegebene Maßstab ist in der Karte zu prüfen

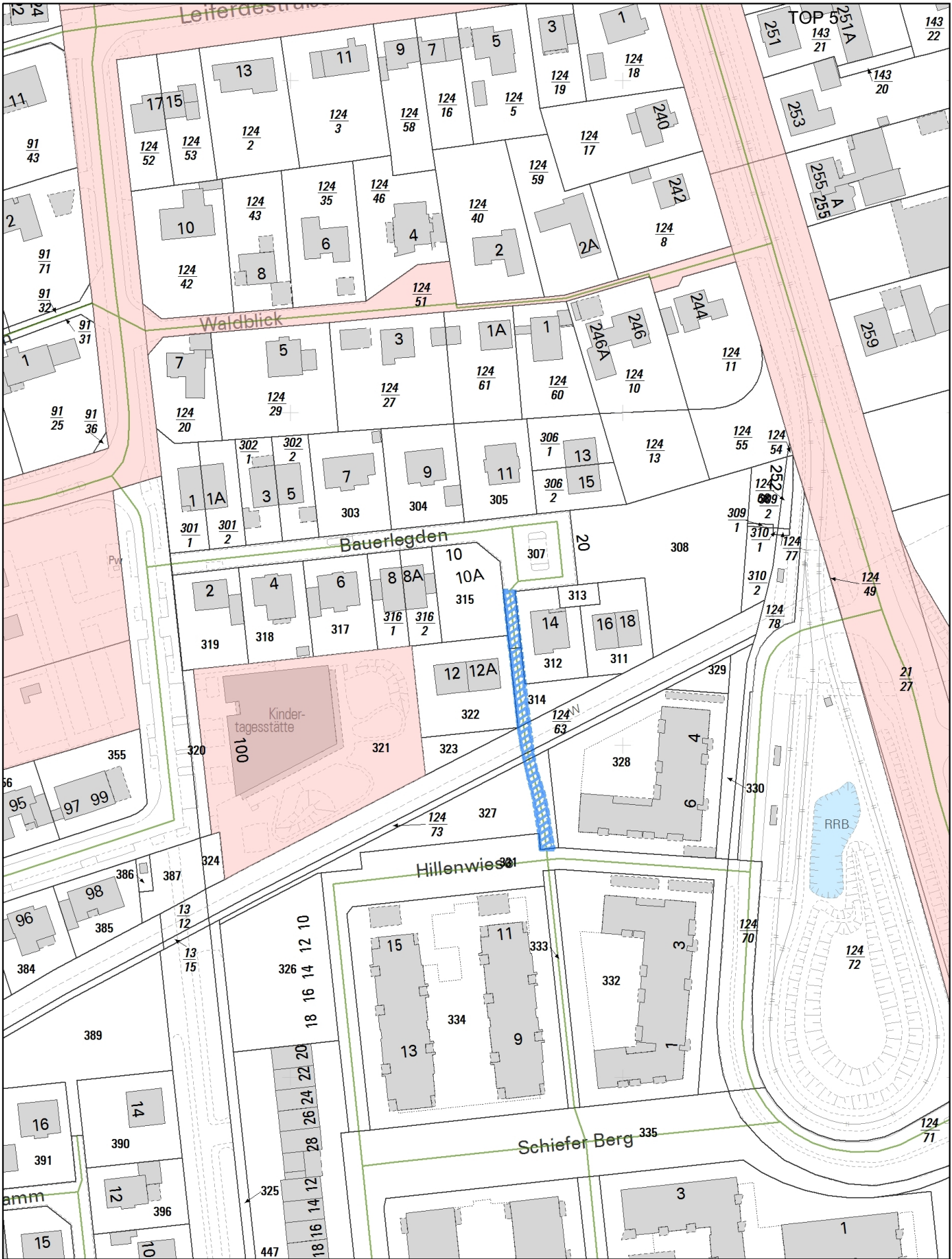


Stadt



Braunschweig

Fachbereich Stadtplanung
und Geoinformation,
Abteilung Geoinformation



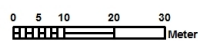
Nur für den
Dienstgebrauch

Ausgabe FRISBI

Angefertigt: 15.07.2025

Maßstab: 1:1 500

Erstellt für Maßstab



Der angegebene Maßstab ist in der Karte zu prüfen




Stadt



Braunschweig


Fachbereich Stadtplanung
und Geoinformation,
Abteilung Geoinformation






Nur für den
Dienstgebrauch

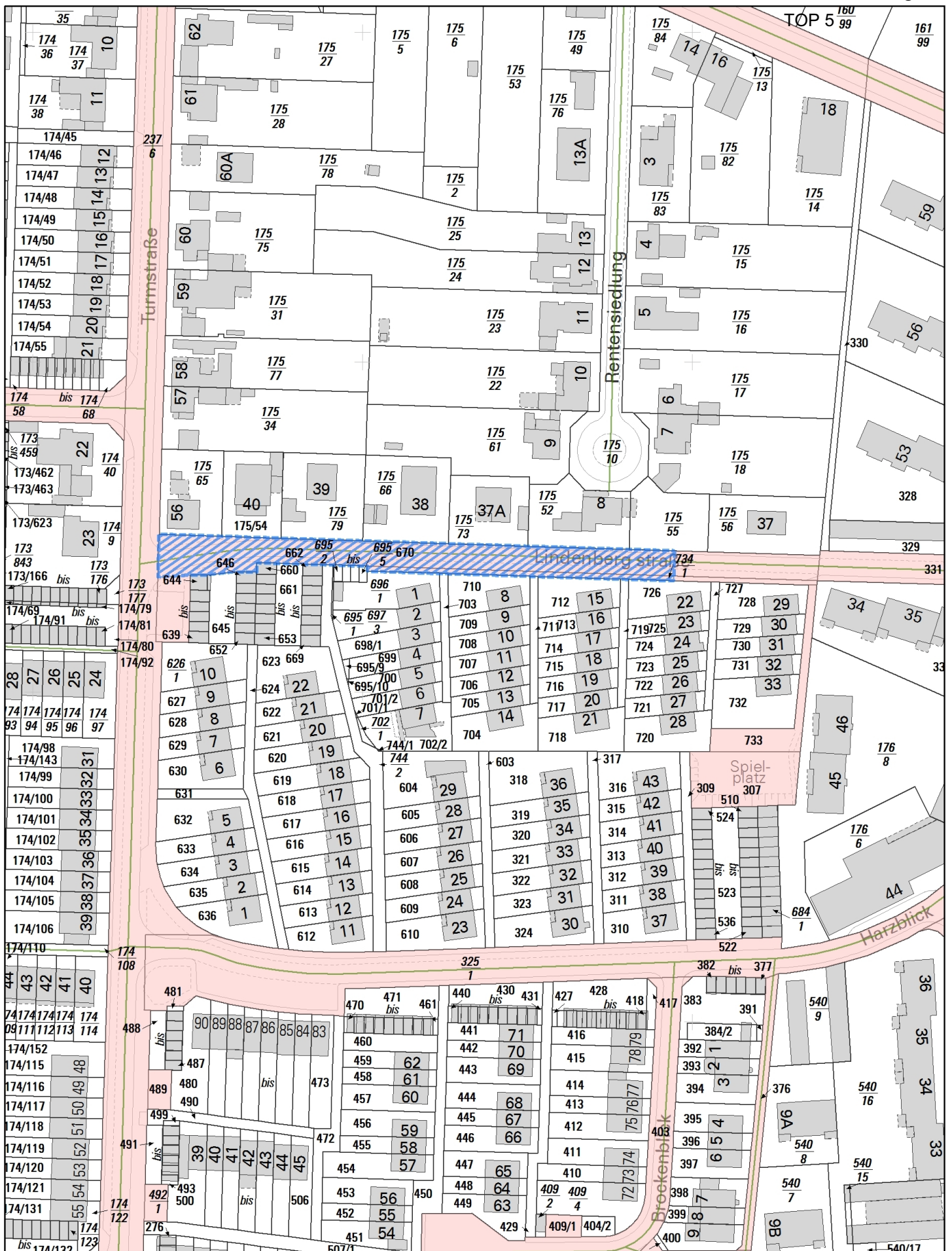
Ausgabe FRISBI
Angefertigt: 17.07.2025
Maßstab: 1:1 500
Erstellt für Maßstab



N

Stadt  **Braunschweig**
Fachbereich Stadtplanung
und Geoinformation,
Abteilung Geoinformation

0 5 10 20 30
Meter
Der angegebene Maßstab ist in der Karte zu prüfen



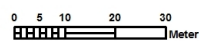
Nur für den
Dienstgebrauch

Ausgabe FRISBI

Angefertigt: 16.07.2025

Maßstab: 1:1 500

Erstellt für Maßstab



Der angegebene Maßstab ist in der Karte zu prüfen

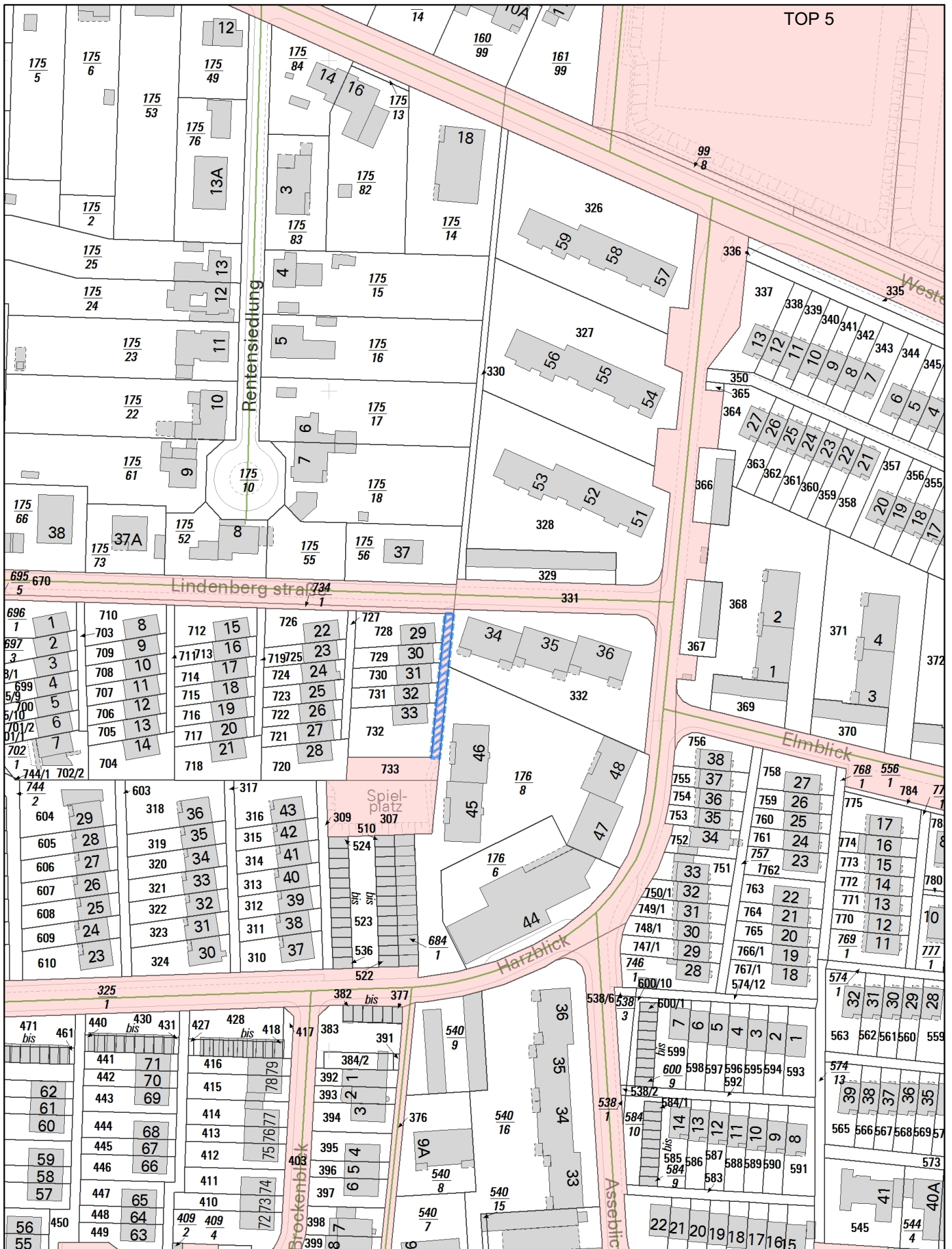


Stadt



Braunschweig

Fachbereich Stadtplanung
und Geoinformation,
Abteilung Geoinformation



Nur für den
Dienstgebrauch

Ausgabe FRISBI

Angefertigt: 21.07.2025

Maßstab: 1:1 500

Erstellt für Maßstab



Der angegebene Maßstab ist in der Karte zu prüfen



Stadt



Braunschweig

Fachbereich Stadtplanung
und Geoinformation,
Abteilung Geoinformation



Nur für den
Dienstgebrauch

Ausgabe FRISBI

Angefertigt: 21.07.2025

Maßstab: 1:1 500

Erstellt für Maßstab



Der angegebene Maßstab ist in der Karte zu prüfen

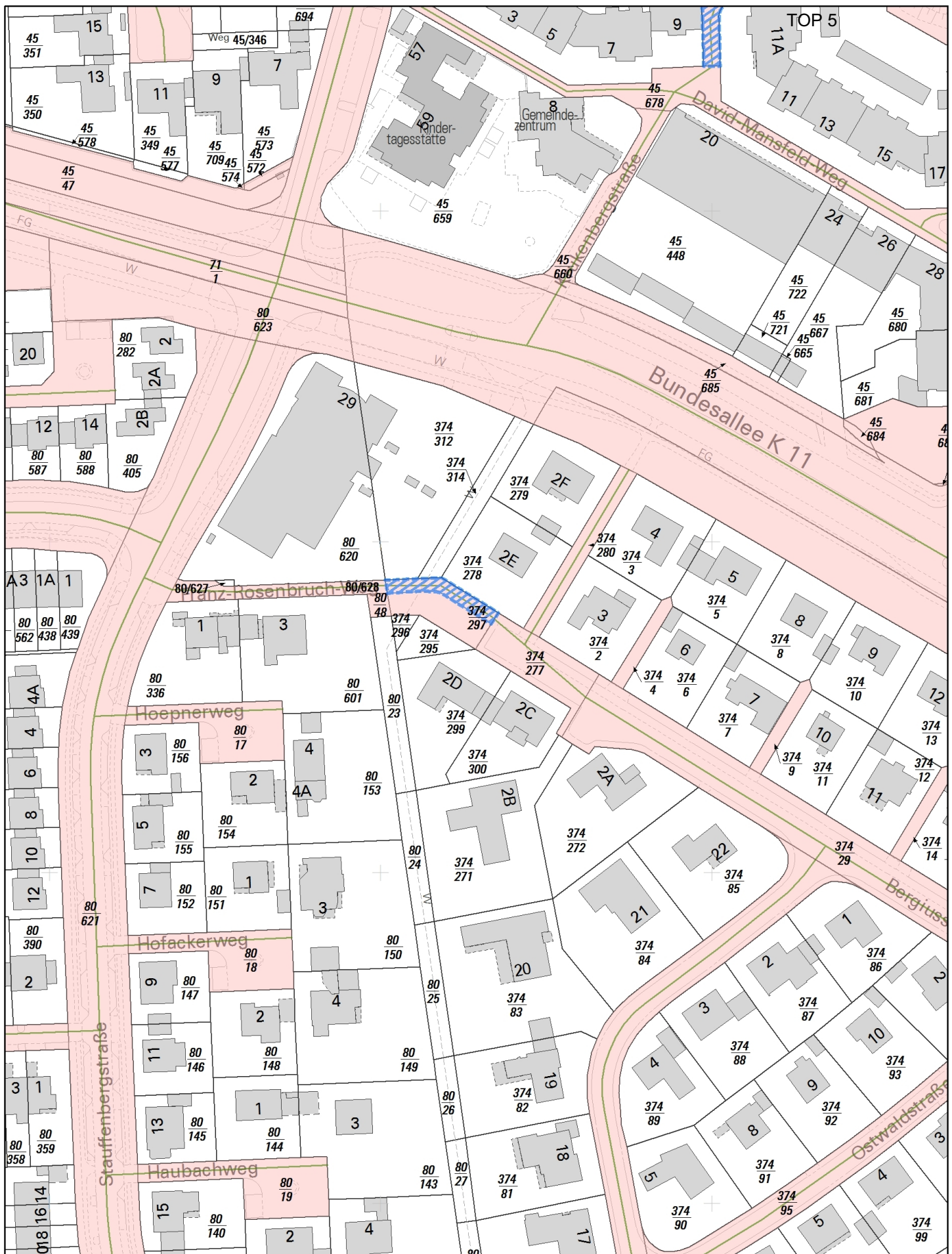


Stadt



Braunschweig

Fachbereich Stadtplanung
und Geoinformation,
Abteilung Geoinformation



Nur für den
Dienstgebrauch

Ausgabe FRISBI

Angefertigt: 16.07.2025

Maßstab: 1:1 500

Erstellt für Maßstab



Der angegebene Maßstab ist in der Karte zu prüfen



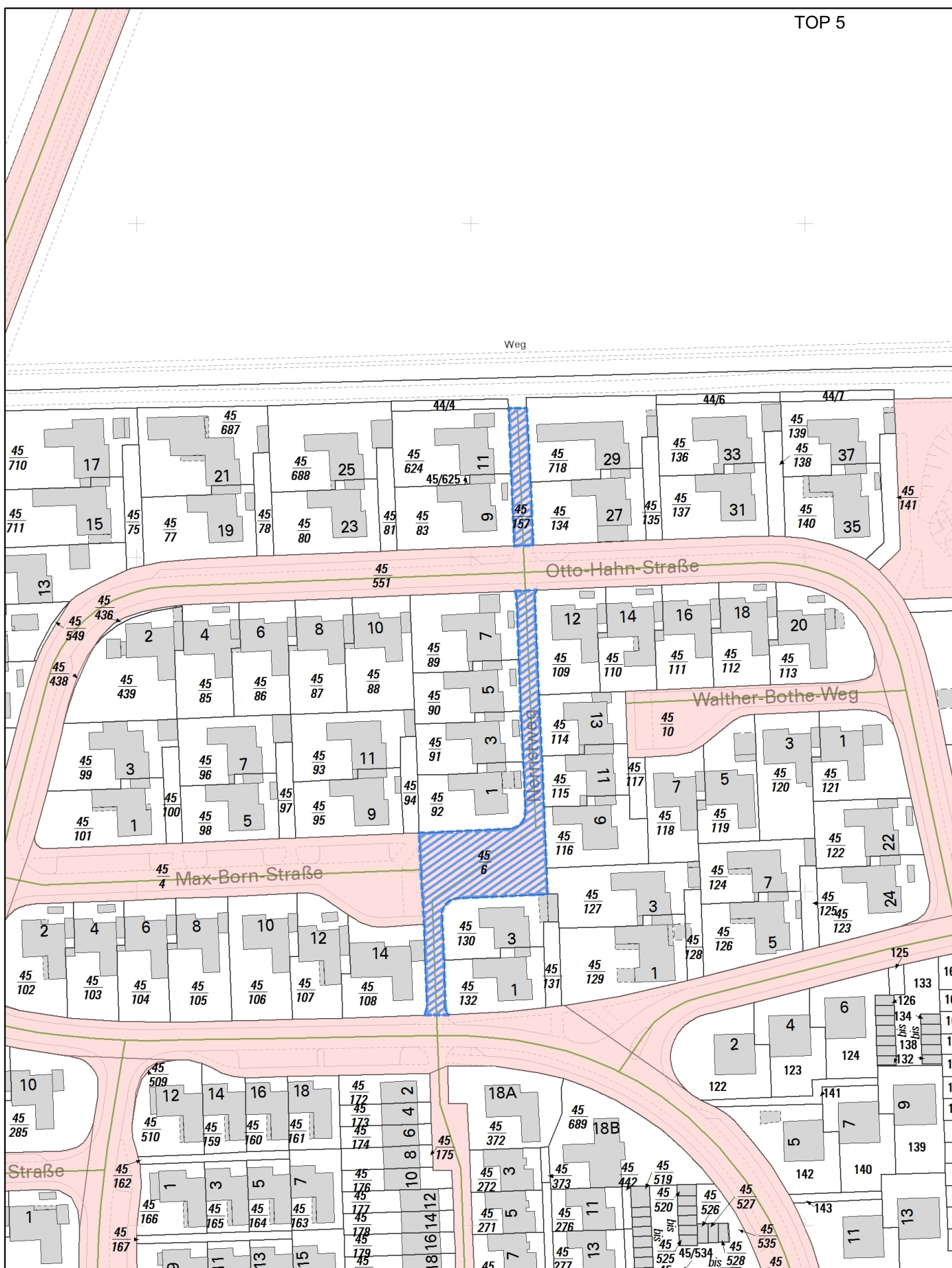
Stadt



Braunschweig

Fachbereich Stadtplanung
und Geoinformation,
Abteilung Geoinformation

TOP 5



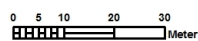
Nur für den
Dienstgebrauch

Ausgabe FRISBI

Angefertigt: 02.04.2025

Maßstab: 1:1 500

Erstellt für Maßstab



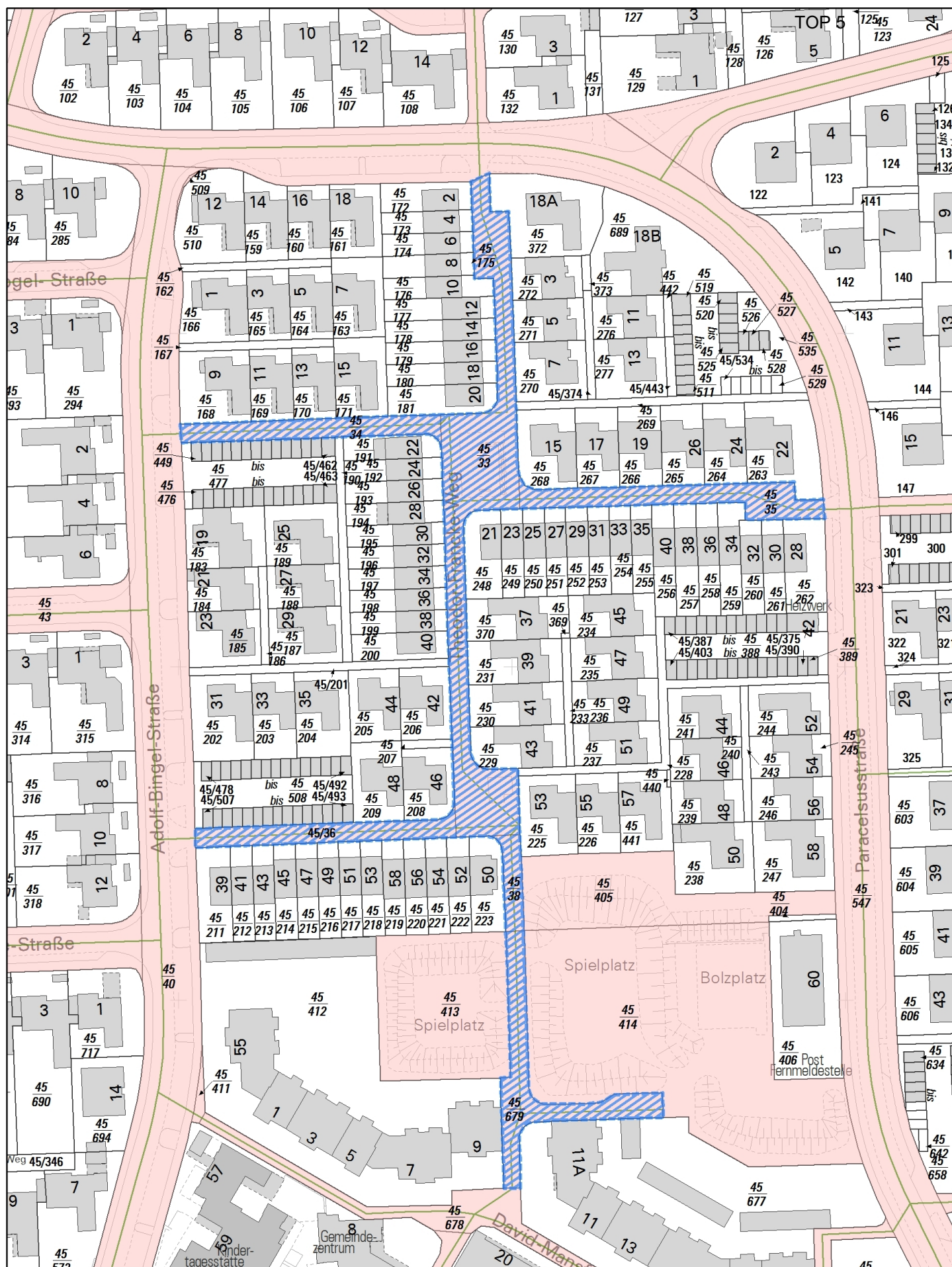
Der angegebene Maßstab ist in der Karte zu prüfen



Stadt

**Braunschweig**

Fachbereich Stadtplanung
und Geoinformation,
Abteilung Geoinformation



Nur für den
Dienstgebrauch

Ausgabe FRISBI

Angefertigt: 02.04.2025

Maßstab: 1:1 500

Erstellt für Maßstab



Der angegebene Maßstab ist in der Karte zu prüfen

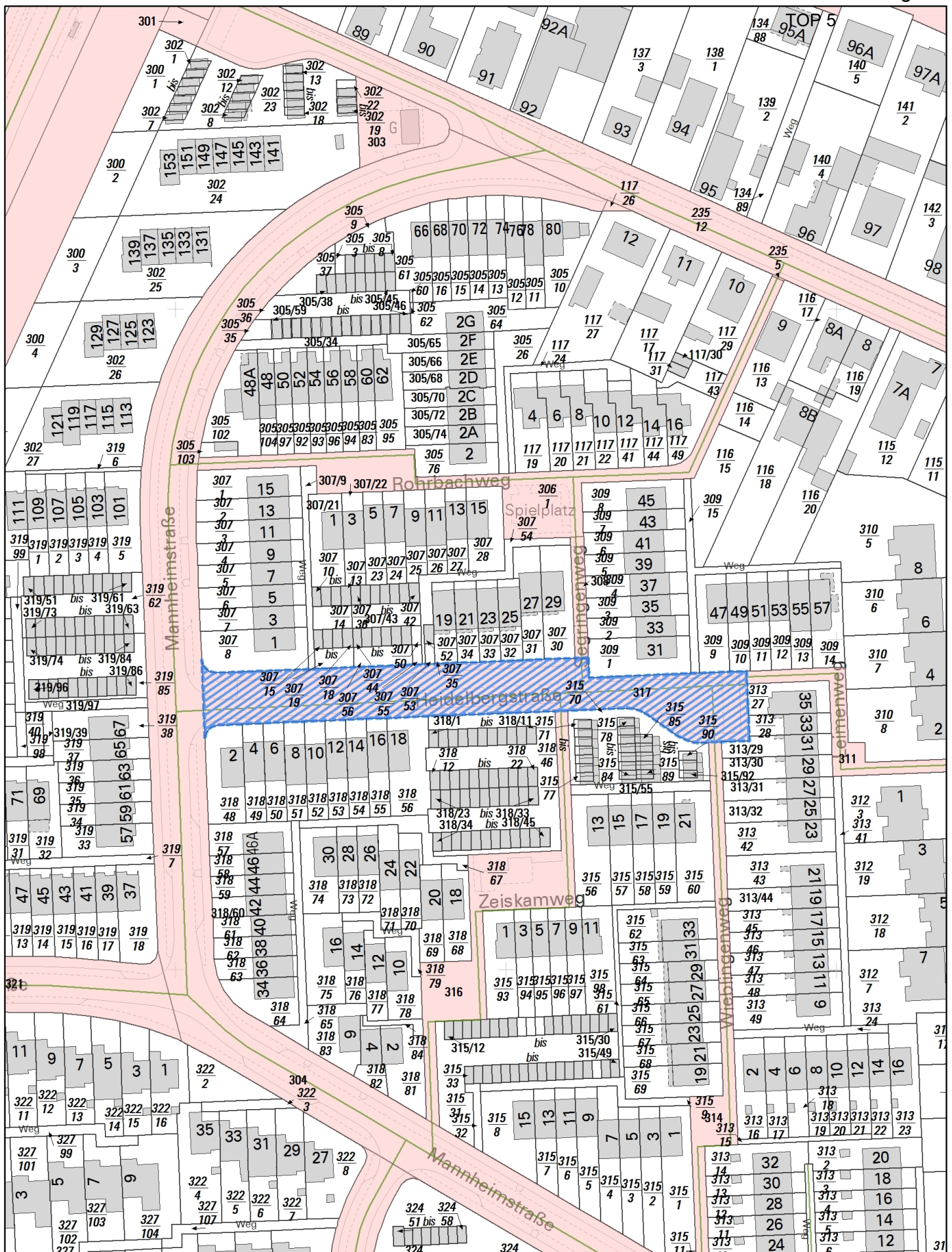


Stadt



Braunschweig

Fachbereich Stadtplanung
und Geoinformation,
Abteilung Geoinformation



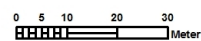
Nur für den
Dienstgebrauch

Ausgabe FRISBI

Angefertigt: 01.08.2025

Maßstab: 1:1 500

Erstellt für Maßstab



Der angegebene Maßstab ist in der Karte zu prüfen



Stadt



Braunschweig

Fachbereich Stadtplanung
und Geoinformation,
Abteilung Geoinformation





Nur für den
Dienstgebrauch

Ausgabe FRISBI

Angefertigt: 03.04.2025

Maßstab: 1:1 500

Erstellt für Maßstab



Der angegebene Maßstab ist in der Karte zu prüfen

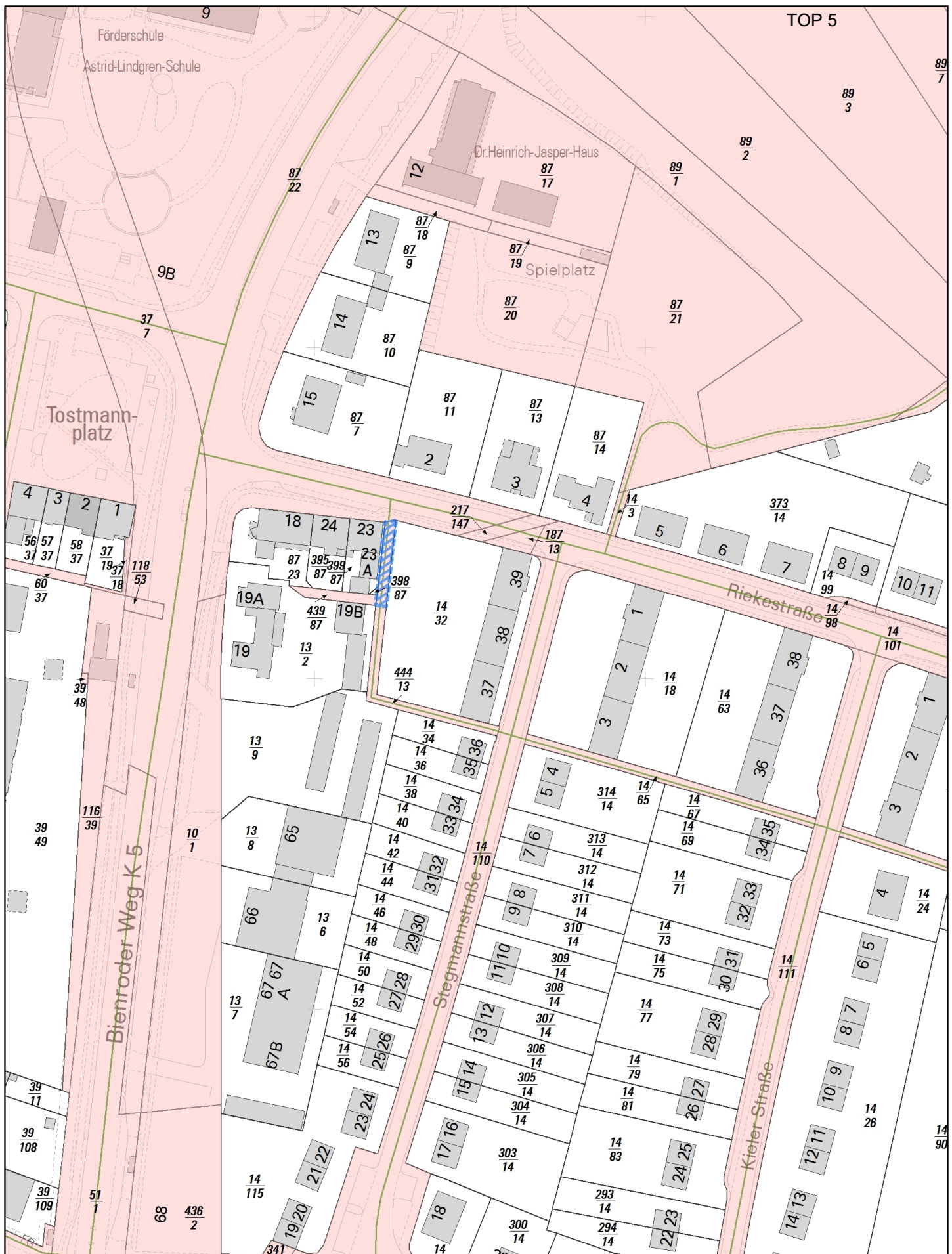


Stadt



Braunschweig

Fachbereich Stadtplanung
und Geoinformation,
Abteilung Geoinformation



Nur für den
Dienstgebrauch

Ausgabe FRISBI

Angefertigt: 06.03.2025

Maßstab: 1:1 500

Erstellt für Maßstab



Der angegebene Maßstab ist in der Karte zu prüfen



Stadt



Braunschweig

Fachbereich Stadtplanung
und Geoinformation,
Abteilung Geoinformation



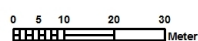
Nur für den
Dienstgebrauch

Ausgabe FRISBI

Angefertigt: 06.03.2025

Maßstab: 1:1 500

Erstellt für Maßstab



Der angegebene Maßstab ist in der Karte zu prüfen

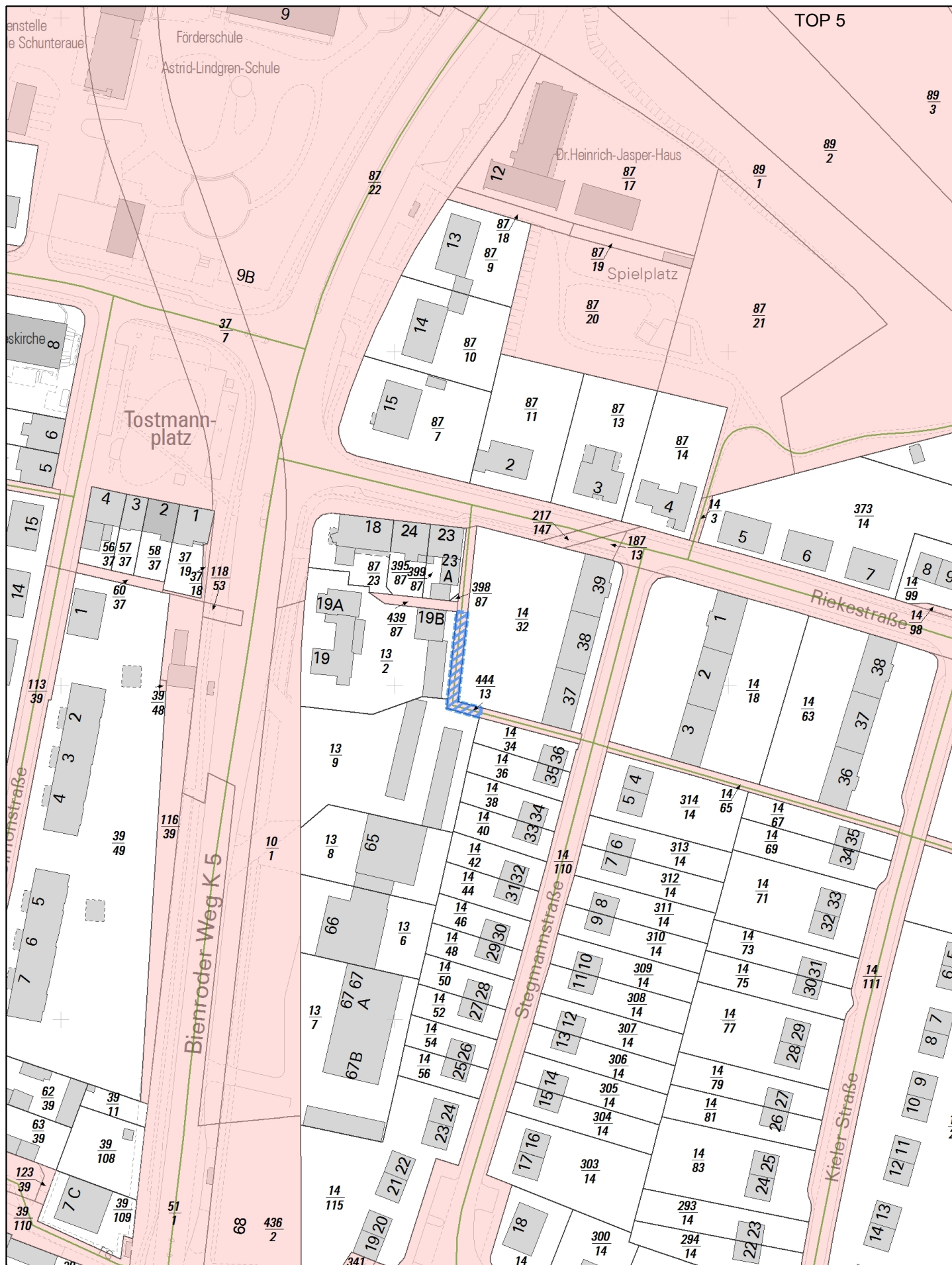


Stadt



Braunschweig

Fachbereich Stadtplanung
und Geoinformation,
Abteilung Geoinformation



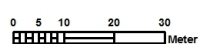
Nur für den
Dienstgebrauch

Ausgabe FRISBI

Angefertigt: 06.03.2025

Maßstab: 1:1 500

Erstellt für Maßstab



Der angegebene Maßstab ist in der Karte zu prüfen

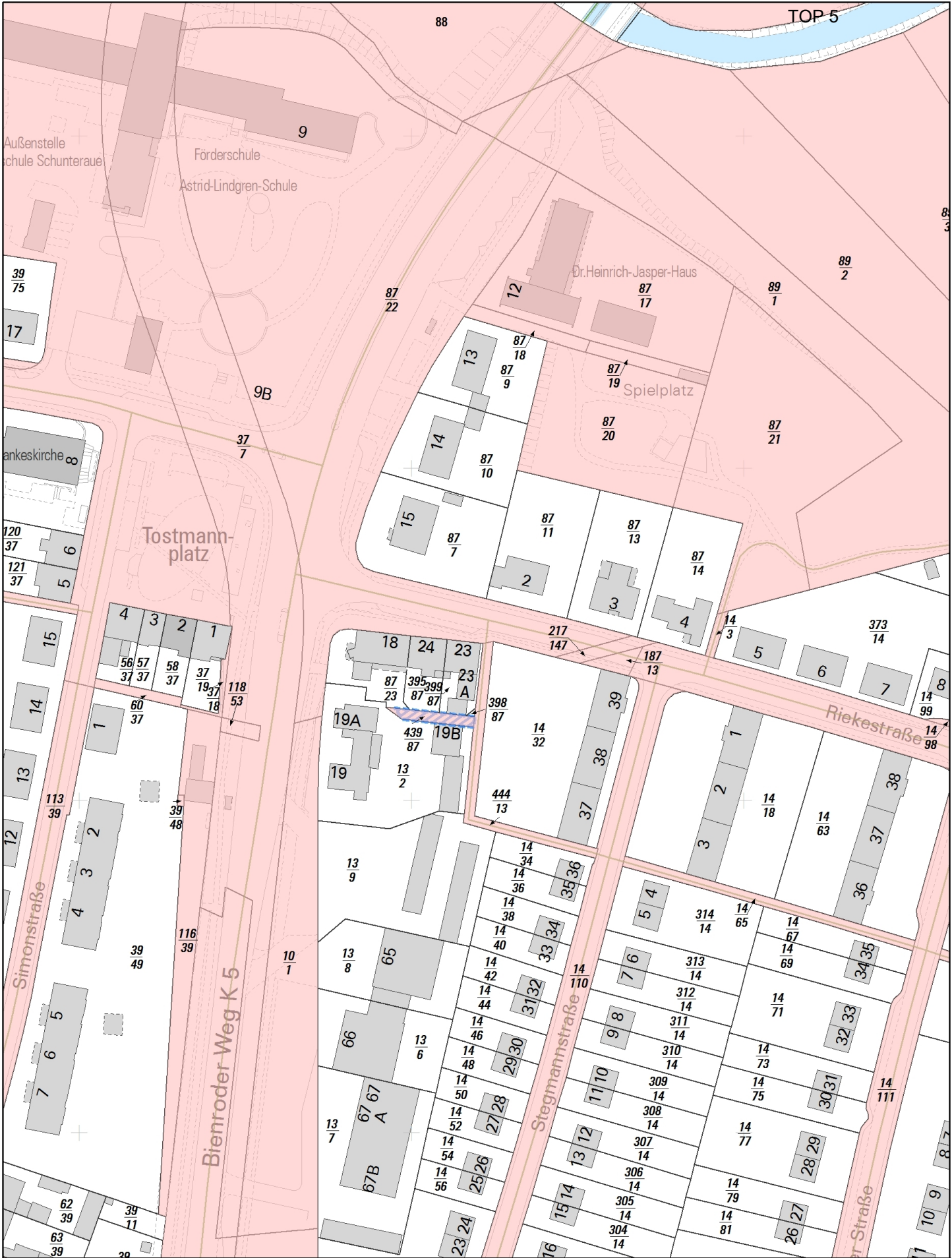


Stadt



Braunschweig

Fachbereich Stadtplanung
und Geoinformation,
Abteilung Geoinformation

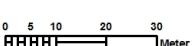


Ausgabe FRISBI

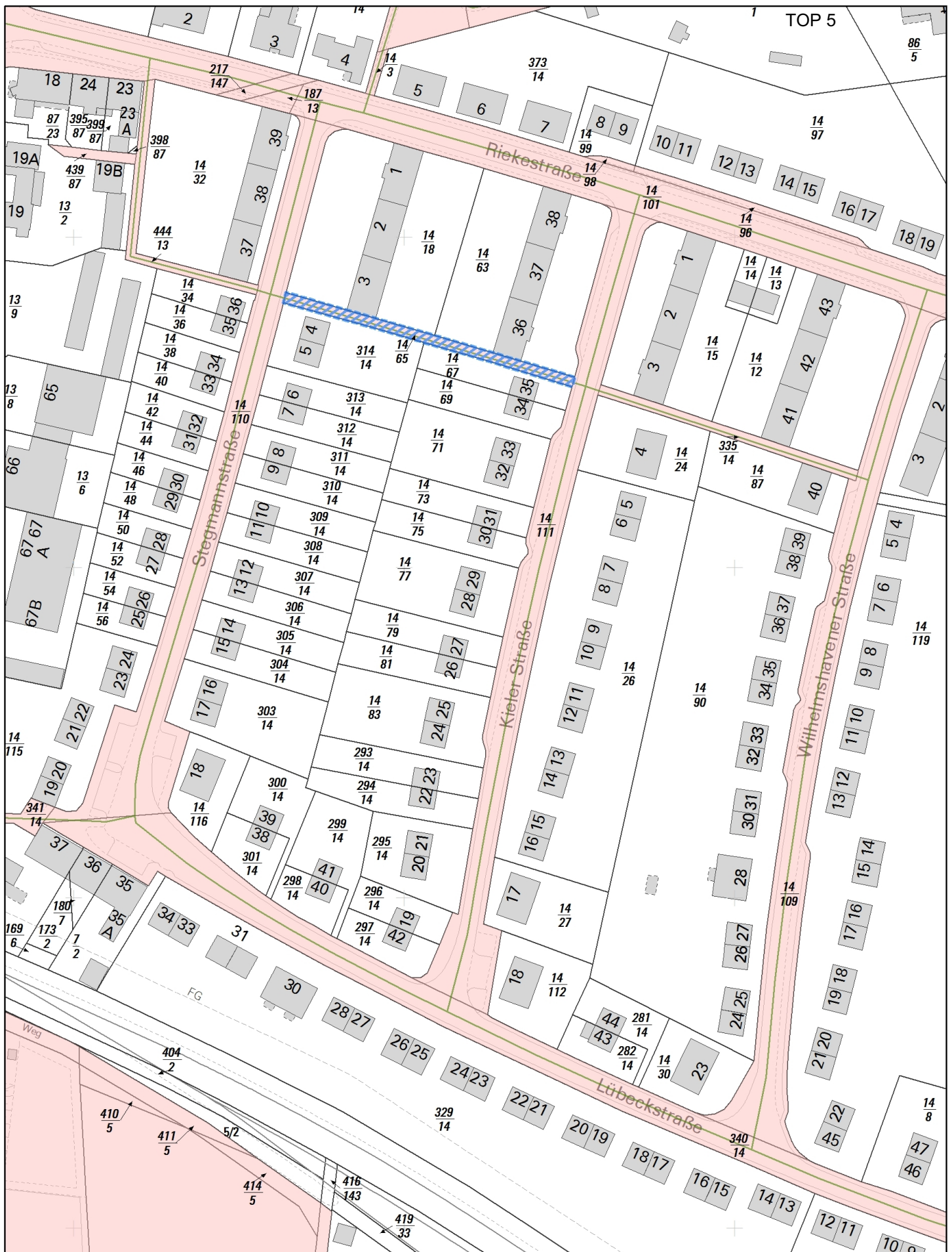
Angefertigt: 11.03.2025

Maßstab: 1:1 500

Erstellt für Maßstab



Stadt  **Braunschweig**
Fachbereich Stadtplanung
und Geoinformation,
Abteilung Geoinformation



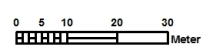
Nur für den
Dienstgebrauch

Ausgabe FRISBI

Angefertigt: 03.04.2025

Maßstab: 1:1 500

Erstellt für Maßstab



Der angegebene Maßstab ist in der Karte zu prüfen

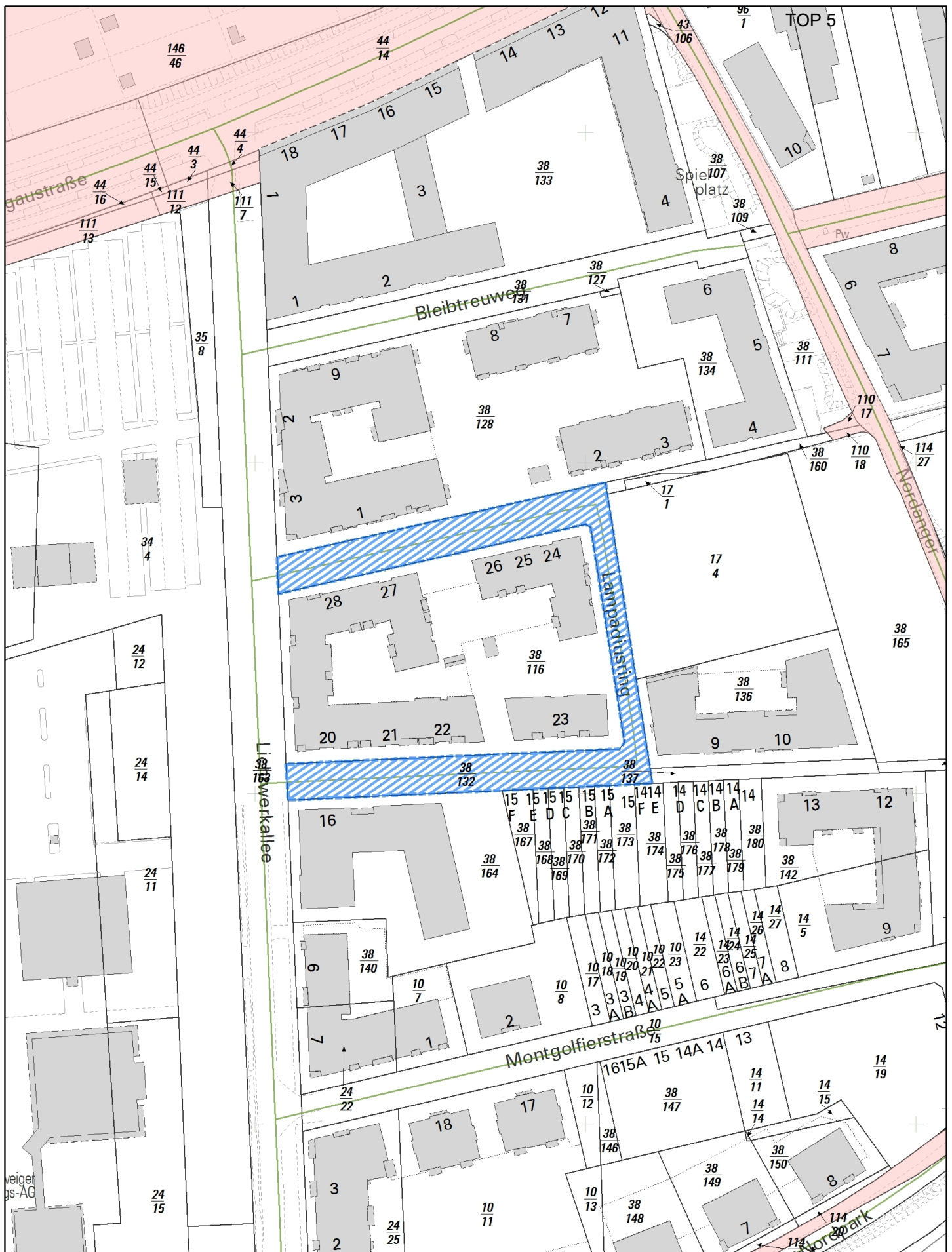


Stadt



Braunschweig

Fachbereich Stadtplanung
und Geoinformation,
Abteilung Geoinformation



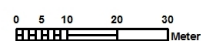
Nur für den
Dienstgebrauch

Ausgabe FRISBI

Angefertigt: 01.08.2025

Maßstab: 1:1 500

Erstellt für Maßstab



Der angegebene Maßstab ist in der Karte zu prüfen

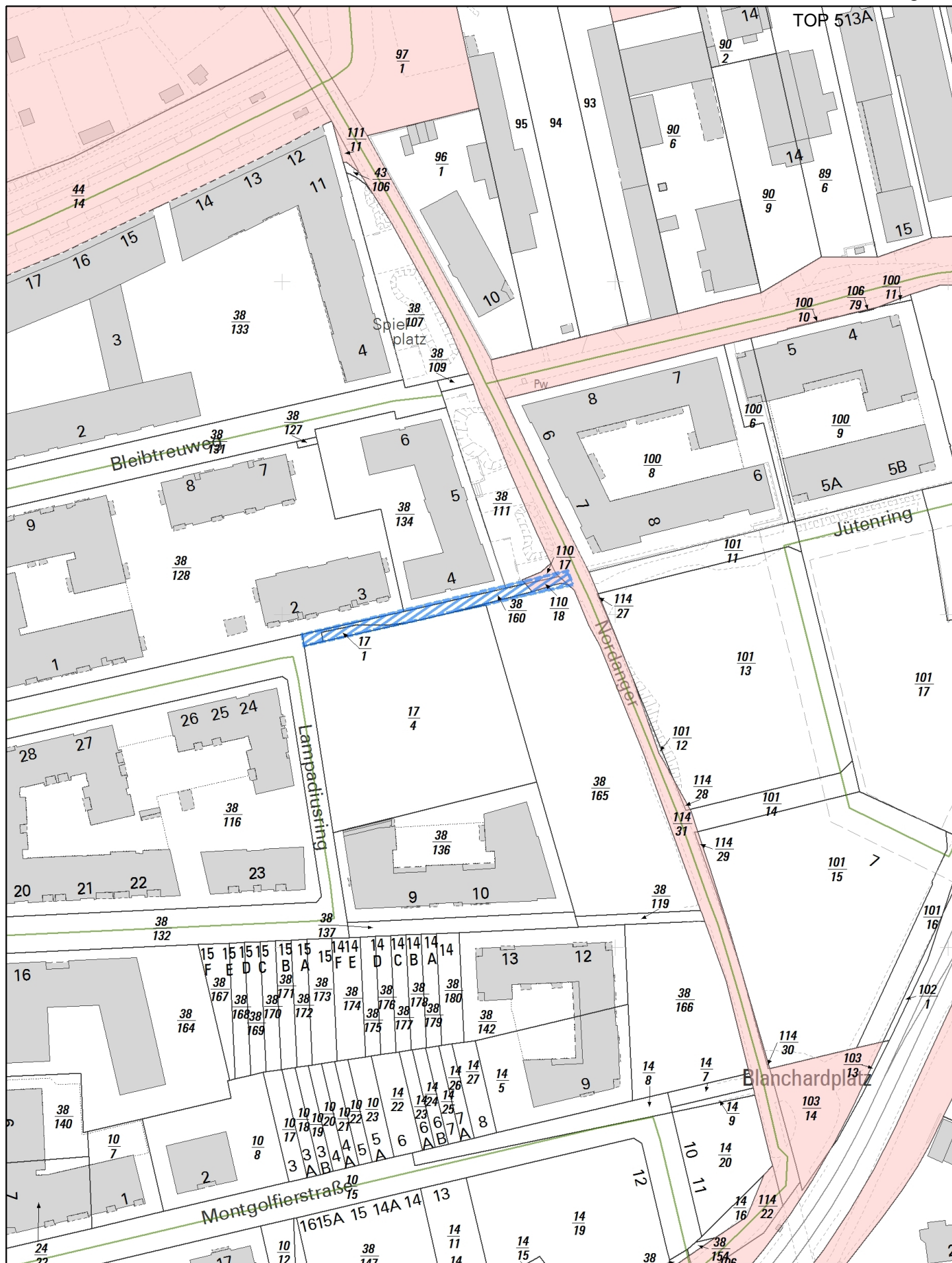


Stadt



Braunschweig

Fachbereich Stadtplanung
und Geoinformation,
Abteilung Geoinformation



Nur für den
Dienstgebrauch

Ausgabe FRISBI

Angefertigt: 01.08.2025

Maßstab: 1:1 500

Erstellt für Maßstab



Der angegebene Maßstab ist in der Karte zu prüfen

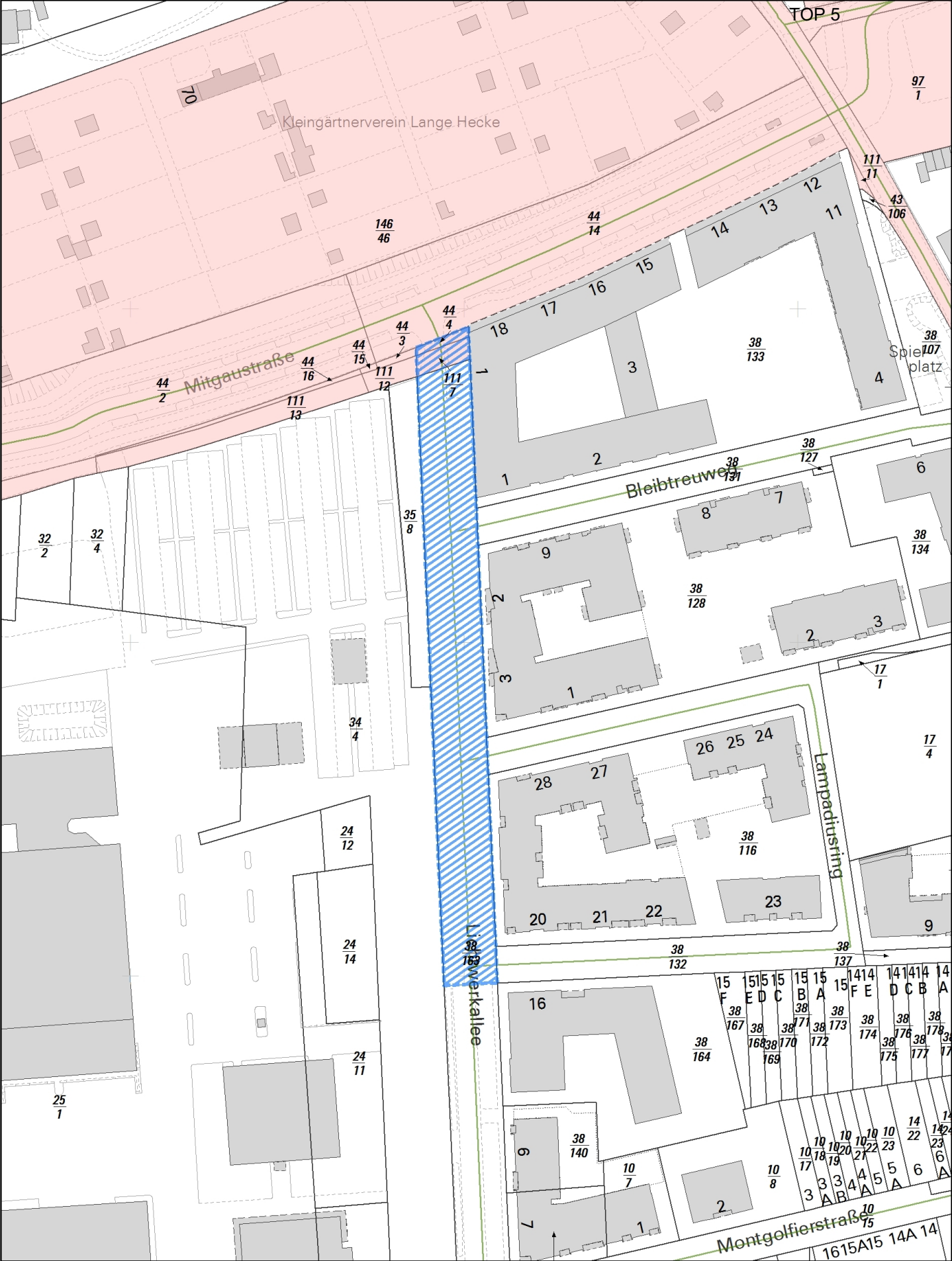


Stadt



Braunschweig

Fachbereich Stadtplanung
und Geoinformation,
Abteilung Geoinformation



Öffentliche Bekanntmachung

Widmung gemäß § 6 Niedersächsisches Straßengesetz

Die in der Stadt Braunschweig nachfolgend genannten Straßen lfd. Nr. 1, 3, 4, 5, 6, 7, 8, 9, 10, 11, 12, 13, 16, 20, 21, 22 werden mit sofortiger Wirkung zur Gemeindestraße mit den genannten Beschränkungen für den Benutzerkreis oder die Benutzungsart gewidmet.

Die in der Stadt Braunschweig nachfolgend genannten Straßen lfd. Nr. 2, 14, 15, 17, 18, 19 werden mit sofortiger Wirkung zur Gemeindestraße mit den genannten Beschränkungen für den Benutzerkreis oder die Benutzungsart teileingezogen.

Trägerin der Straßenbaulast ist die Stadt Braunschweig.

Gegen diese Verfügung kann innerhalb eines Monats nach Bekanntgabe Klage beim Verwaltungsgericht Braunschweig, Wilhelmstraße 55, 38100 Braunschweig erhoben werden.

Lfd. Nr.	StBezR	Bezeichnung, Name der Straße	Anfangs- / Endpunkt	Länge / m	Straßengruppe	Teileinziehung	Beschränkungen
1	112	Verbindungsweg Am Beberbach zur Altmarkstraße	Am Beberbach / Autobahnnunterführung	85	Gemeindestraße	nein	Geh- und Radweg
2	112	Verbindungsweg Am Beberbach zur Altmarkstraße	Autobahnnunterführung / Wendehammer Altmarkstraße	137	Gemeindestraße	ja	Geh- und Radweg
3	130	Parkplatz Eisenbütteler Straße	östlich Eisenbütteler Straße 1 / Flurstück 135/6	145	Gemeindestraße	nein	
4	211	Verbindungsweg Bauerlegden Hillenwiese	Bauerlegden 14 / Hillenwiese	79	Gemeindestraße	nein	Geh- und Radweg, Zufahrt zum Grundstück Bauerlegden 12 und 12A frei
5	212	Jüdelstraße	Stichwege Hs.-Nr. 28-31 und Hs.-Nr. 20-23	93	Gemeindestraße	nein	-
6	222	Lindenbergsstraße	Turmstraße und Lindenbergsstraße 22	155	Gemeindestraße	nein	-
7	222	Verbindungsweg Lindenbergsstraße zum Spielplatz	Lindenbergsstraße 29 / Spielplatz	44	Gemeindestraße	nein	Gehweg
8	310	Oderblick	Oderblick 4 / Alte Frankfurter Straße	150	Gemeindestraße	nein	Gehweg, Zufahrt zu den Grundstücken frei
9	321	Franz-Rosenbruch-Weg	östl. F.-Rosenbruch-Weg 3 und Bergiusstr. 2 E	35	Gemeindestraße	nein	Geh- und Radweg
10	321	Nernstweg	Paracelsusstraße / Nernstweg 11	198	Gemeindestraße	nein	Geh- und Radweg, Lieferverkehr frei
11	321	Theodor-Francke-Weg	David-Mansfeld-Weg / Paracelsusstraße und Adolf-Bingel-Straße	777	Gemeindestraße	nein	Geh- und Radweg, Lieferverkehr frei
12	322	Heidelbergstraße	Mannheimstraße / Leimenweg	162	Gemeindestraße	nein	
13	330	Pastor-Finck-Weg	Wichernstraße / Fiednerstraße	81	Gemeindestraße	nein	Geh- und Radweg
14	330	Verbindungsweg Kieler Straße zur Wilhelmshavener Straße	Kieler Straße / Wilhelmshavener Straße	82	Gemeindestraße	ja	Gehweg
15	330	Verbindungsweg Riekestraße zur Stegmannstraße	Riekestraße 23 / Tostmannplatz 19B	26	Gemeindestraße	ja	Gehweg
16	330	Verbindungsweg Riekestraße zur Stegmannstraße	Tostmannplatz 19B / Tostmannplatz 19A	24	Gemeindestraße	nein	Gehweg
17	330	Verbindungsweg Riekestraße zur Stegmannstraße	Tostmannplatz 19B / westliche Grenze Stegmannstraße 36	37	Gemeindestraße	ja	Gehweg, Zufahrt zu den Grundstücken frei
18	330	Verbindungsweg Riekestraße Stegmannstraße	westliche Grenze Stegmannstraße 36 / Stegmannstraße	31	Gemeindestraße	ja	Gehweg
19	330	Verbindungsweg Stegmannstraße zur Kieler Straße	Stegmannstraße / Kieler Straße	91	Gemeindestraße	ja	Gehweg
20	330	Lampadiusring	Lampadiusring 28 / Lampadiusring 20	290	Gemeindestraße	nein	
21	330	Verbindungsweg Lampadiusring Nordanger	Lampadiusring 2 / Nordanger	82	Gemeindestraße	nein	Geh- und Radweg
22	330	Lichtwerkallee	Mitgaustraße / Lampadiusring 16	198	Gemeindestraße	nein	

Stadt Braunschweig, Baureferat

Anlage 3

<i>Betreff:</i> Straßen(teilum)benennung Thüringenplatz in Gerastraße

<i>Organisationseinheit:</i> Dezernat III 61 Fachbereich Stadtplanung und Geoinformation	<i>Datum:</i> 27.06.2025
--	-----------------------------

<i>Beratungsfolge</i> Stadtbezirksrat im Stadtbezirk 211 Braunschweig-Süd (Entscheidung)	<i>Sitzungstermin</i> 21.08.2025	<i>Status</i> Ö
---	-------------------------------------	--------------------

Beschluss:

„Die Verlängerung der Gerastraße bis zur Autobahnauffahrt erhält den Namen „Gerastraße“. Die Verlängerung beinhaltet die Umbenennung eines westlichen Randstreifens des Thüringenplatzes.

Die Benennung wird erst mit der Aufstellung der Straßennamenschilder wirksam.“

Sachverhalt:

Beschlusskompetenz

Die Zuständigkeit des Stadtbezirksrates ergibt sich aus § 93 Abs. 1 Satz 2 Nr. 3 NKomVG.

Begründung

Im Zusammenhang mit der Entwicklung des seinerzeit neuen Stadtteils Heidberg hat der Rat der Stadt Braunschweig mit Beschluss vom 27. Januar 1965 sechs Straßen und zwei Plätze, darunter die Gerastraße und den Thüringenplatz, benannt. In den Folgejahrzehnten hat eine Weiterentwicklung der Straßenstrukturen stattgefunden, die im Falle von Gerastraße und Thüringenplatz Auswirkungen auf das ursprüngliche Benennungskonzept hat.

Der Thüringenplatz wurde zunächst als sehr großzügige Platzfläche benannt, an dessen nordwestlicher Seite die Gerastraße als nicht ganz geschlossener Ring anschließt. Heute wird die Gerastraße von Nutzerinnen und Nutzern als ununterbrochene Wegeverbindung wahrgenommen, die an der Autobahnauffahrt beginnend – am Thüringenplatz vorbei – zunächst nach Norden führt und nahtlos in den ursprünglichen Straßenring übergeht. Der durchgängig einheitliche Straßenausbau verstärkt diesen Eindruck. Der bislang unbenannte südliche Wegeabschnitt wird selbstverständlich als Teil der Gerastraße betrachtet. Die nicht mehr aktuelle Benennungssituation soll nunmehr an die tatsächliche Situation angepasst werden.

Maßgebliche Ziele der Straßenbenennung sind die Sicherung einer einfachen und eindeutigen Orientierung sowie die Aufrechterhaltung der Sicherheit und Ordnung (z. B. bei Einsätzen von Rettungsfahrzeugen). Die vorgeschlagenen Anpassungen der Straßennamen unterstützen die Einhaltung dieser Ziele, weil Unklarheiten beseitigt und die Sicherstellung einer schnellen und einwandfreien Orientierung für Notfalleinsätze gewährleistet werden. Die Voraussetzungen für die Teilumbenennung sind somit erfüllt.

Anwohnerinnen und Anwohner sind von der Straßen(teilum)benennung nicht betroffen.




Leuer

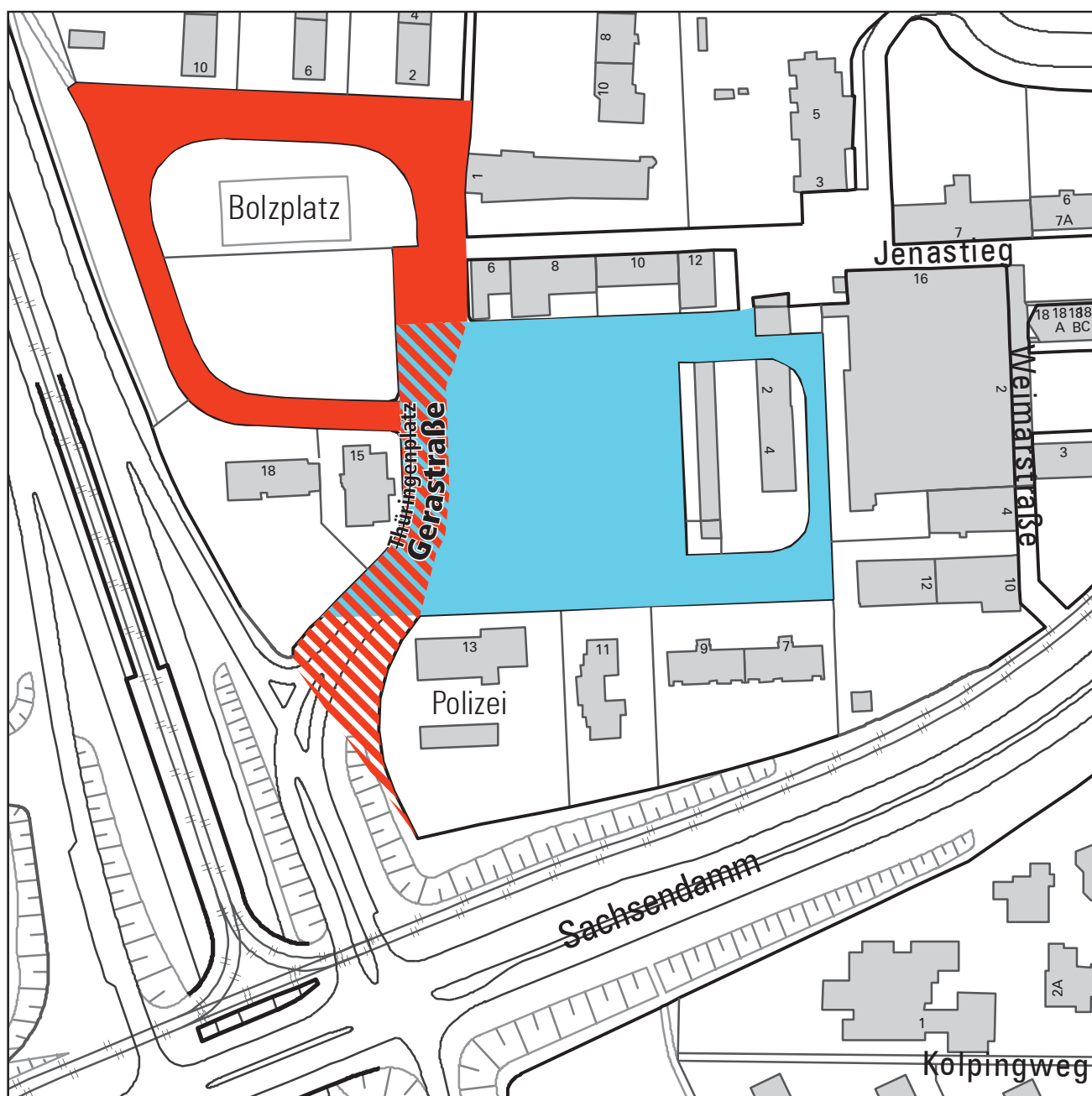
Anlage/n:

Kartenausschnitt zur Lage der Straßen



Thüringenplatz > Gerastraße

-  Gerastraße
-  Thüringenplatz
-  Fläche der Teilumbenennung von Thüringenplatz in Gerastraße



Karte: © Stadt Braunschweig, Fachbereich Stadtplanung und Geoinformation, Abt. Geoinformation

Maßstab: 1: 2 000

<i>Betreff:</i> Straßenbenennung "Wölbäcker"
--

<i>Organisationseinheit:</i> Dezernat III 61 Fachbereich Stadtplanung und Geoinformation	<i>Datum:</i> 14.10.2025
--	-----------------------------

<i>Beratungsfolge</i>	<i>Sitzungstermin</i>	<i>Status</i>
Stadtbezirksrat im Stadtbezirk 211 Braunschweig-Süd (Entscheidung)	20.11.2025	Ö

Beschluss:

„Die neue Erschließungsstraße im Baugebiet „Glogaustraße-Süd“ erhält den Namen

Wölbäcker.

Die Straßenbenennung wird erst mit der Aufstellung der Straßennamenschilder wirksam.“

Sachverhalt:

Beschlusskompetenz

Die Zuständigkeit des Stadtbezirksrates ergibt sich aus § 93 Abs. 1 Satz 2 Nr. 3 NKomVG.

Begründung:

Der Rat der Stadt Braunschweig hat in seiner Sitzung am 01.07.2025 (DS 25-25854) den Bebauungsplan „Glogaustraße-Süd“, ME 69 beschlossen. Das Baugebiet wird durch eine neue Straße erschlossen (siehe Anlage).

Maßgebliche Ziele der Straßenbenennung sind die Sicherung einer einfachen und eindeutigen Orientierung sowie die Aufrechterhaltung der Sicherheit und Ordnung (z. B. bei Einsätzen von Rettungsfahrzeugen). Die Benennung der geplanten Erschließungsstraße unterstützt die Einhaltung dieser Ziele.

Die Verwaltung strebt bei Straßenbenennungen regelmäßig an, zur Wahrung des historischen Namensgutes die durch städtebauliche Entwicklungen wegfallenden Flurbezeichnungen oder andere überlieferte Geländebezeichnungen in Straßennamen zu erhalten. Die Verwaltung hat deshalb die zuständige Heimatpflegerin Frau Ingrid Weiss gebeten, einen geeigneten Vorschlag für einen passenden Namen mit historischem bzw. Ortsbezug einzubringen.

Frau Weiss schlägt den Namen „Auf den Wölbäckern“ vor, da das gesamte Neubaugebiet auf ehemaligen „Wölbäckern“, der wichtigsten Form der Ackerbodenbereitung bis ins Mittelalter, liegt. Die Gründe für die Anlage von Wölbäckern waren vielfältig. Mögliche Zwecke galten der Entwässerung feuchter Böden, der Anreicherung mit Nährstoffen und Humus, einer sichtbaren Grenzziehung sowie der Risikominimierung. Zudem bedingte die Erhöhung der Oberfläche des Feldes eine vergrößerte Ackerfläche. Die „Wölbäckerkultur“ hielt etwa bis zum 18. und 19. Jahrhundert an, bis Kunstdünger und landwirtschaftliche Drainage diesen Beetbau überflüssig machten.

Der Benennungsvorschlag repräsentiert auch aus Verwaltungssicht eine starke historische Verbundenheit und trägt zur Identifikation mit dem Baugebiet bei. Die Verwaltung schlägt somit in Abstimmung mit der Heimatpflegerin Frau Weiss vor, die neue Erschließungsstraße im Baugebiet „Glogaustraße-Süd“ mit dem Namen „Wölbäcker“ zu benennen. Die Präposition wird gemäß den städtischen Benennungsrichtlinien nicht berücksichtigt, um die Auffindbarkeit in Karten, (digitalen) Datenbanken und Navigationssystemen und damit die Orientierung insbesondere im Rettungsfall zu verbessern.

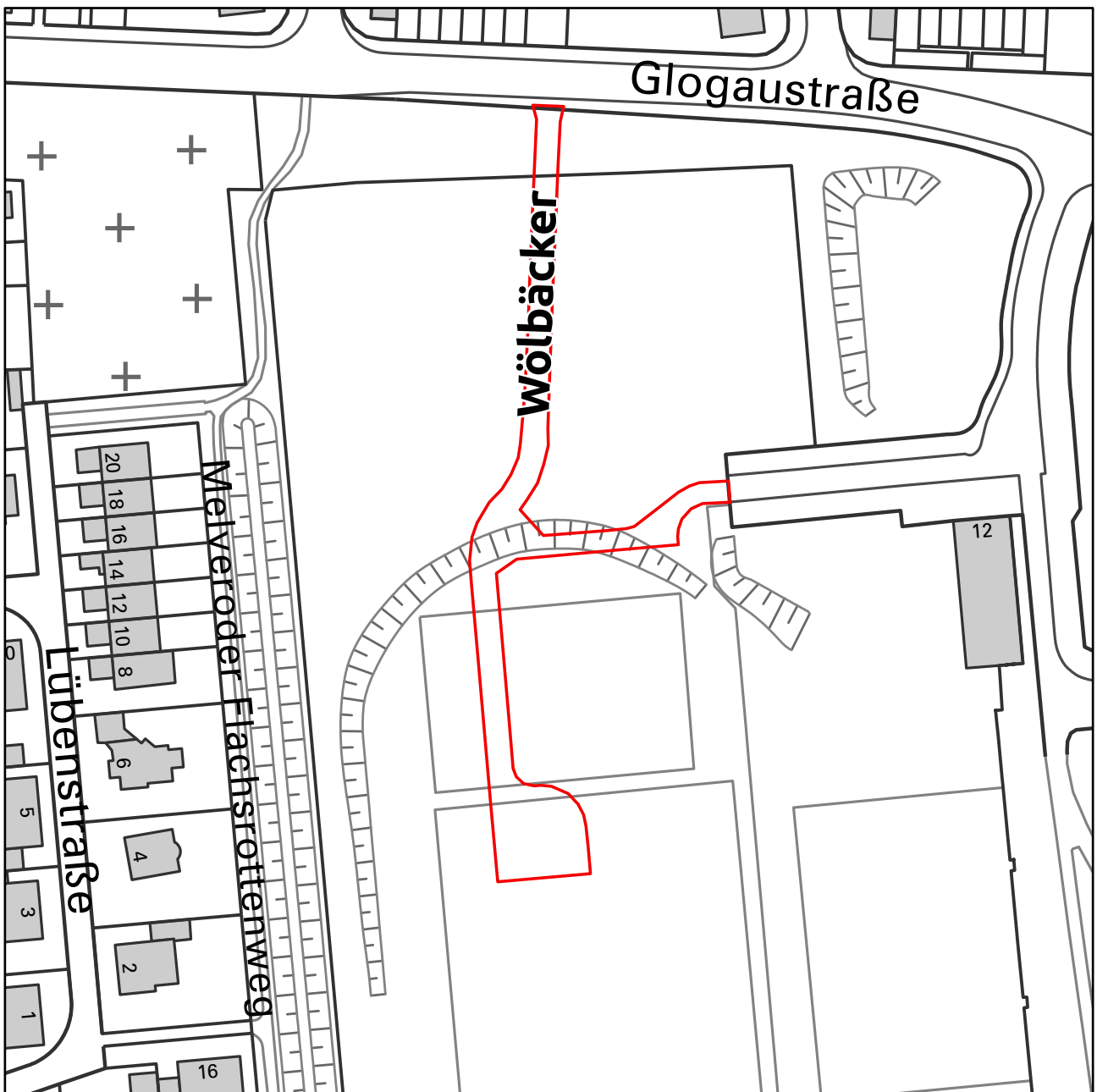
Leuer

Anlage/n:

Kartenausschnitt zur Lage der Straße



Wölbäcker



Betreff:

Jugendzentrum Leiferde

Empfänger:

Stadt Braunschweig
Der Oberbürgermeister

Datum:

07.11.2025

Beratungsfolge:

Stadtbezirksrat im Stadtbezirk 211 Braunschweig-Süd (Entscheidung)20.11.2025

Status

Ö

Beschlussvorschlag:**Beschluss:**

Wir beantragen für den „Neubau“ des Jugendzentrums Leiferde zwei Aufenthaltscontainer und zusätzlich einen Container für WC und Lagerraum.

Sachverhalt:

In den aktuellen Planungen ist lediglich ein Container zum Aufenthalt und ein weiterer für WC/Lagerraum geplant. Dies entspricht nicht dem aktuellen Platzangebot des Jugendzentrums, welches rege durch die Kinder und Jugendlichen genutzt wird. Es ist wichtig, dass durch die Verlagerung kein Raum verloren geht und die Angebote, wie bisher, aufrechterhalten werden können. Dazu gehört neben Platz z.B. zum Spielen und Basteln auch eine Küche oder Küchenzeile, um die bisherigen Koch- und Backangebote auch in Zukunft aufrecht erhalten zu können.

gez.

Annamaria Staicu
Fraktionsvorsitzende**Anlage/n:**

keine

Absender:

CDU-Fraktion im Stadtbezirksrat 211

TOP 9.3

25-26816

Antrag (öffentlich)

Betreff:

Hochwasserschutz in Stöckheim - Konzeptvorstellung

Empfänger:

Stadt Braunschweig
Der Oberbürgermeister

Datum:

05.11.2025

Beratungsfolge:

Stadtbezirksrat im Stadtbezirk 211 Braunschweig-Süd (Entscheidung) 20.11.2025

Status

Ö

Beschlussvorschlag:

Beschluss:

Die Verwaltung wird gebeten, zur nächsten Sitzung des Stadtbezirksrats 211 einen Vertreter des zuständigen Fachbereichs zu entsenden, um die in der vom Grünflächenausschuss beschlossenen Vorlage 25-26466 aufgeführten Maßnahmen zu erläutern und für Rückfragen zur Verfügung zu stehen.

Sachverhalt:

Am 30.09.2025 ist die Vorlage zum Hochwasserschutz in Stöckheim einstimmig im Fachausschuss beschlossen worden. Da es sich um eine grundlegende Entscheidung für Stöckheim handelt und viele Bürger unmittelbar von den Maßnahmen profitieren werden, ist eine Vorstellung im Stadtbezirksrat geboten.

gez.

Kurt Schrader

stellv. Bezirksbürgermeister

Anlagen:

keine

Absender:

SPD-Fraktion im Stadtbezirksrat 211

TOP 10.1

25-26866

Antrag (öffentlich)

Betreff:

Pflege der Wegeverbindungen

Empfänger:

Stadt Braunschweig
Der Oberbürgermeister

Datum:

07.11.2025

Beratungsfolge:

Stadtbezirksrat im Stadtbezirk 211 Braunschweig-Süd (Entscheidung)20.11.2025

Status

Ö

Beschlussvorschlag:

Beschluss:

Wir beantragen die Prüfung und entsprechende Herrichtung dieser Wege.

Sachverhalt:

Im Stadtbezirk gibt es zahlreiche Wegeverbindungen (Schleichwege), um Fußgängern Abkürzungen zwischen den Hauptverkehrswegen zu ermöglichen. Dazu gehören z.B. in Leiferde die Verbindung zwischen der Bahnhofstraße und Am Meerberg, in Stöckheim zwischen der Leipziger Straße und dem Alten Weg. Hier ist es für die tatsächliche aber auch die gefühlte Sicherheit der Bürgerinnen und Bürger wichtig, dass auch diese Wege von Unkraut und Gestrüpp freigeschnitten, beleuchtet und in Stand gehalten werden, damit keine Angsträume entstehen.

gez.

Annamaria Staicu
Fraktionsvorsitzende

Anlage/n:

keine

Absender:

SPD-Fraktion im Stadtbezirksrat 211

TOP 10.2

25-26753

Anfrage (öffentlich)

Betreff:

Hinweisschild "Post" an der Kreuzung Sachsendamm/Stettinstraße

Empfänger:

Stadt Braunschweig
Der Oberbürgermeister

Datum:

27.10.2025

Beratungsfolge:

Stadtbezirksrat im Stadtbezirk 211 Braunschweig-Süd (zur
Beantwortung)

20.11.2025

Status

Ö

Sachverhalt:

Auf Initiative der SPD Fraktion sollte am Sachsendamm, Richtung Stettinstraße, ein Schild angebracht werden, welches auf die Postfiliale hinweist. Idealerweise in beiden Fahrrichtungen (DS 24-24608 / -01).

Wann ist mit der Aufstellung des Schildes endlich zu rechnen?

Gez.

Christiane Jaschinski-Gaus
SPD-Fraktion

Anlage/n:

Keine

Betreff:

Nahversorger in Leiferde

Empfänger:

Stadt Braunschweig
Der Oberbürgermeister

Datum:

05.11.2025

Beratungsfolge:

Stadtbezirksrat im Stadtbezirk 211 Braunschweig-Süd (zur
Beantwortung)

20.11.2025

Status

Ö

Sachverhalt:

Bei dem Stadtteil Leiferde handelt es sich um den kleinsten Ort des Stadtbezirks. Dennoch leben knapp 2000 Menschen dort, die bislang für Einkäufe jedweder Art in andere Stadtteile fahren müssen.

Es ist bekannt, dass es immer mal wieder Überlegungen für die Ansiedlung eines Nahversorgers gegeben hat. Wir fragen daher die Verwaltung:

Wie ist der aktuelle Stand der Bemühungen um die Ansiedlung eines Nahversorgers für die Bürger im Stadtteil Leiferde?

gez.

Katja Ruben

Anlagen:

keine

Betreff:

Nahversorger in Leiferde

Organisationseinheit:

Dezernat III
61 Fachbereich Stadtplanung und Geoinformation

Datum:

19.11.2025

Beratungsfolge

Stadtbezirksrat im Stadtbezirk 211 Braunschweig-Süd (zur Kenntnis)

Sitzungstermin

20.11.2025

Status

Ö

Sachverhalt:

Das Zentrenkonzept sieht Handlungsbedarf bei der Verbesserung der Nahversorgungssituation in Leiferde, da der gesamte Siedlungsbereich nicht versorgt ist. Die nach ISEK vorgesehene Wohngebietsentwicklung am geplanten neuen Bahnhofpunkt bildet zusammen mit der bereits vor Ort ansässigen Bevölkerung in Zukunft ein ausreichendes Potential für einen neuen Lebensmittelbetrieb.

Die Verwaltung hat im Rahmen der Neuaufstellung des Flächennutzungsplans der Stadt Braunschweig das entsprechende Bauflächenpotential „Deiweg-Süd“ mit der Priorität A in den Vorentwurf aufgenommen. Die Realisierung dieses potenziellen Baugebiets sowie die damit verbundene mögliche Ansiedlung eines Nahversorgers hängen jedoch vom Grundstückserwerb durch die Stadt oder einen Vorhabenträger ab.

Die Verwaltung ist im regelmäßigen Gespräch mit verschiedenen Lebensmittelmarktbetreibern.

Vor diesem Hintergrund beantwortet die Verwaltung die Anfrage wie folgt:

Für konkrete Ansiedlungsgespräche ist zunächst eine Baugebietsentwicklung abzuwarten.

Schmidbauer

Anlage/n:

Absender:

SPD-Fraktion im Stadtbezirksrat 211

TOP 10.4

25-26755

Anfrage (öffentlich)

Betreff:

Behindertenparkplatz Wittenbergstraße, Höhe Bäckerei Ziebart

Empfänger:

Stadt Braunschweig
Der Oberbürgermeister

Datum:

27.10.2025

Beratungsfolge:

Stadtbezirksrat im Stadtbezirk 211 Braunschweig-Süd (zur
Beantwortung)

20.11.2025

Status

Ö

Sachverhalt:

Der Behindertenparkplatz vor der Bäckerei Ziebart in der Wittenbergstraße sollte DIN-Normen gerecht verbreitert werden, damit Besucher des Ärztehauses und des Schwimmbades problemlos dort parken können (DS 25-25026 / -01). Die jetzigen Abmessungen sind zu schmal.

Wann ist endlich mit der bereits beschlossenen Verbreiterung zu rechnen?

Gez.

Christiane Jaschinski-Gaus
SPD-Fraktion

Anlage/n:

Keine

Absender:

CDU-Fraktion im Stadtbezirksrat 211

TOP 10.4.1

25-26810

Anfrage (öffentlich)

Betreff:

Weiterentwicklung ehemaliges Gärtneriegelände

Empfänger:

Stadt Braunschweig
Der Oberbürgermeister

Datum:

05.11.2025

Beratungsfolge:

Stadtbezirksrat im Stadtbezirk 211 Braunschweig-Süd (zur
Beantwortung)

20.11.2025

Status

Ö

Sachverhalt:

Nach der Schließung der Gärtnerei "Kurda" in Stöckheim stellt sich die Frage nach einer Weiterentwicklung des Geländes.

Ist der Verwaltung bekannt, welche Nachnutzung auf diesem Privatgelände angedacht ist bzw. welche Möglichkeiten dort bestehen?

Eine Beantwortung kann auch im nichtöffentlichen Teil erfolgen.

gez.

Katja Ruben

Anlagen:

keine

Betreff:

Weiterentwicklung ehemaliges Gärtnereigelände

Organisationseinheit:

Dezernat III
61 Fachbereich Stadtplanung und Geoinformation

Datum:

18.11.2025

Beratungsfolge

Stadtbezirksrat im Stadtbezirk 211 Braunschweig-Süd (zur Kenntnis)

Sitzungstermin

20.11.2025

Status

Ö

Sachverhalt:

Die Anfrage der CDU-Fraktion im Stadtbezirksrat 211 vom 05.11.2025 beantwortet die Verwaltung wie folgt:

Nach der Schließung der Gärtnerei "Kurda" in Stöckheim gibt es bereits Überlegungen zur Nachnutzung des Geländes. Vorstellbar ist aus Sicht der Verwaltung u. a. eine Entwicklung in Richtung Wohnungsbau.

Eine erste Projektskizze liegt vor und wird verwaltungsintern geprüft. Ein formeller Antrag wurde noch nicht gestellt.

Schmidbauer

Keine

Absender:

SPD-Fraktion im Stadtbezirksrat 211

TOP 10.5.1

25-26791

Anfrage (öffentlich)

Betreff:

Gastronomie

Empfänger:

Stadt Braunschweig
Der Oberbürgermeister

Datum:

04.11.2025

Beratungsfolge:

Stadtbezirksrat im Stadtbezirk 211 Braunschweig-Süd (zur
Beantwortung)

20.11.2025

Status

Ö

Sachverhalt:

Um die Gastronomieauswahl im Bezirk zu erweitern und allen Mitbürgern ein Outdoorangebot zu unterbreiten, besteht die Möglichkeit dies u.a. in Form von mobilen Foodtrucks oder temporäre Gastrocontainer einzurichten. Dafür gibt es freie Plätze im Bezirk, bspw. am Heidbergsee, Südsee sowie Parkanlagen.

Wir fragen an, ob es diesbezüglich Anfragen von Gastronomiebetreibenden gibt?

Gez.

Daniela Fischer

Anlage/n:

keine

<i>Betreff:</i> Gastronomie

<i>Organisationseinheit:</i> Dezernat VIII 67 Fachbereich Stadtgrün	<i>Datum:</i> 19.11.2025
---	-----------------------------

<i>Beratungsfolge</i>	<i>Sitzungstermin</i>	<i>Status</i>
Stadtbezirksrat im Stadtbezirk 211 Braunschweig-Süd (zur Kenntnis)	20.11.2025	Ö

Sachverhalt:

Aus Sicht der Grünflächenverwaltung sollten Genehmigungen für Foodtrucks oder Gastronomiecontainer in Grün- und Parkanlagen restriktiv gehandhabt werden, u.a. wegen der Problematik zusätzlich entstehender und zu entsorgender Abfälle. Bei einem temporären Pilotprojekt vor einigen Jahren hat sich zudem gezeigt, dass die Nachfrage nicht ausgereicht hat, um eine kostendeckende Bereitstellung von Kiosk- oder Imbissleistungen am Heidbergsee zu ermöglichen. Auch ist am Heidbergsee die erforderliche Infrastruktur (insbesondere Strom-, Wasser- und Abwasseranschluss) für einen Kiosk- oder Imbisswagenplatz nicht vorhanden und müsste erst mit hohem Kostenaufwand bereitgestellt werden. Am Südsee ist bereits dauerhaft eine stationäre Gastronomie beim Segler-Verein vorhanden, die für die Versorgung der Besucherinnen und Besucher ausreichend ist.

Dies vorweggeschickt nimmt die Verwaltung zu der Frage wie folgt Stellung:

Im Jahr 2025 gab es eine Anfrage zur Errichtung eines Kioskcontainers am Heidbergsee, die entsprechend der Vorbemerkungen beantwortet wurde.

Eine weitere Anfrage betraf die Aufstellung eines mobilen Eiswagens am Heidbergsee. Hierfür wurde eine zeitlich begrenzte Ausnahmegenehmigung zur Nutzung des Parkplatzes erteilt.

Für den Südsee oder andere Grünflächen im Stadtbezirk 211 wurden keine Anfragen eingereicht. Für öffentlich gewidmete Flächen liegen ebenfalls aktuell keine Anfragen von Gastronomiebetrieben für öffentlich gewidmete Flächen im Stadtbezirk 211 vor.

Loose

Anlage/n:
Keine

Betreff:

Sachstandsanfrage Straßenbahnverkehr nach Stöckheim

Empfänger:

Stadt Braunschweig
Der Oberbürgermeister

Datum:

05.11.2025

Beratungsfolge:

Stadtbezirksrat im Stadtbezirk 211 Braunschweig-Süd (zur
Beantwortung)

20.11.2025

Status

Ö

Sachverhalt:

Die Unterbrechung der Straßenbahnanbindung beschäftigt große Teile der Bürgerschaft noch immer. Seit der letzten Sitzung im Stadtbezirksrat wird die BSVG weiter an einer Lösung gearbeitet haben. Wir fragen daher die Verwaltung nach einem aktuellen Sachstand in dieser Angelegenheit mit folgenden konkreten Punkten:

1. Welchen Hintergrund haben die punktuell auf der gesamten Strecke zwischen Stöckheim und dem Heidberg durchgeführten Erdarbeiten im Gleisbett?
2. Gibt es mittlerweile eine - wie in der Sitzung des Bezirksrats durch die BSVG avisierte - Einigung mit der Baufirma in Fragen des Umfangs der Gewährleistung und somit einen zeitnahen Baubeginn und wenn nein, kann (wie von der CDU von Beginn an gefordert) in Vorleistung gegangen werden um die Strecke zu sanieren, damit schnellstmöglich die Bahnen wieder fahren können?
3. Welches Potential wird seitens der BSVG gesehen bzw. sind bereits alle Möglichkeiten ausgereizt, um eine Verbesserung der Umsteigesituation und damit eine Anbindung des Stadtteils Stöckheim bis zur Wiederinbetriebnahme der Straßenbahn zu erreichen?

gez.

Kurt Schrader

stellv. Bezirksbürgermeister

Anlagen:

keine

Absender:

SPD-Fraktion im Stadtbezirksrat 211

TOP 10.7

25-26792

Anfrage (öffentlich)

Betreff:

Straßenreinigung

Empfänger:

Stadt Braunschweig
Der Oberbürgermeister

Datum:

04.11.2025

Beratungsfolge:

Stadtbezirksrat im Stadtbezirk 211 Braunschweig-Süd (zur
Beantwortung)

20.11.2025

Status

Ö

Sachverhalt:

Zur Stadtbezirksratssitzung zum 30.01.2025 fragten wir bereits an, wer für die Straßenreinigung in welchen Intervallen zuständig ist. In Teilen ist derzeit u.a. Split auf verschiedenen Gehwegen im Stadtbezirk zu finden. Des Weiteren sind auf einigen Bürgersteigen übermäßige Beikräuter zu erkennen.

Wir fragen an, wann und in welchen Intervallen die Reinigung und Beseitigung der Beikräuter auf den öffentlichen Wegen stattfindet?

gez.

Daniela Fischer

Anlage/n:

Foto Stettinstraße Höhe Post



Stadt Braunschweig

Der Oberbürgermeister

25-26792-01
Stellungnahme
öffentlich*Betreff:***Straßenreinigung***Organisationseinheit:*

Dezernat III

66 Fachbereich Tiefbau und Verkehr

Datum:

20.11.2025

Beratungsfolge

Stadtbezirksrat im Stadtbezirk 211 Braunschweig-Süd (zur Kenntnis)

Sitzungstermin

20.11.2025

Status

Ö

Sachverhalt:

Zur Anfrage der SPD-Fraktion im Stadtbezirksrat 211 vom 4. November 2025 nimmt die Verwaltung wie folgt Stellung:

Die Reinigung der Straßen hinsichtlich Zuständigkeit, zeitlichem Intervall und Umfang ist in der Straßenreinigungsverordnung geregelt. Da für unterschiedliche Straßen unterschiedliche Regelungen gelten, kann die Anfrage nicht pauschal für alle öffentlichen Wege beantwortet werden.

Nach § 3 „Art und Umfang der Straßenreinigung“ sind Wildkräuter unabhängig von der Reinigungs-kategorie der Straße zu beseitigen.

In dem Bereich zu dem ein Foto eingereicht wurde, sind die Anlieger der Ueckermündestraße für die Beseitigung des Wildkrauts zuständig. Diese werden von der Verwaltung auf ihre Reinigungspflicht des Gehwegs hingewiesen und zur Entfernung des Wildkrauts aufgefordert.

Wiegel

Anlage/n:

Verordnung zur Regelung von Art und Umfang der Straßenreinigung

**Verordnung
zur Regelung von Art und Umfang
der Straßenreinigung
in der Stadt Braunschweig
(Straßenreinigungsverordnung)
vom 17. November 2015**

**(in der Fassung der Achten Änderungsverordnung vom 5. November 2024,
Amtsblatt für die Stadt Braunschweig Nr. 11 vom 10. Dezember 2024, S. 37)**

Aufgrund des § 52 des Nds. Straßengesetzes in der Fassung vom 24. September 1980 (Nds. GVBl. S. 359), zuletzt geändert durch Artikel 5 des Gesetzes vom 22. Oktober 2014 (Nds. GVBl. S. 291) und der §§ 1 und 55 des Nds. Gesetzes über die öffentliche Sicherheit und Ordnung in der Fassung vom 9. Januar 2005 (Nds. GVBl. S. 9), zuletzt geändert durch Artikel 4 des Gesetzes vom 16. Dezember 2014 (Nds. GVBl. S. 436) hat der Rat der Stadt Braunschweig folgende Verordnung beschlossen:

§ 1

Geltungsbereich

(1) Diese Verordnung gilt für die Straßenreinigung auf den öffentlichen Straßen innerhalb der geschlossenen Ortslagen einschließlich der Ortsdurchfahrten von Bundes- und Landesstraßen. Geschlossene Ortslagen sind die Teile des Stadtgebietes, die in geschlossener oder offener Bauweise zusammenhängend bebaut sind. Einzelne unbebaute Grundstücke, zur Bebauung ungeeignetes oder ihr entzogenes Gelände oder einseitige Bebauung unterbrechen den Zusammenhang nicht.

(2) Zu den der Straßenreinigung unterliegenden Straßen gehören die öffentlichen Straßen, Wege und Plätze (im folgenden einheitlich Straße genannt). Die Straße umfasst die Fahrbahn, Gossen, Radwege, Gehwege einschließlich des Straßenbegleitgrüns, Parkstreifen und -plätze sowie begrünte Mittel- und Trennstreifen ohne Rücksicht auf ihre Befestigung. Als Gehwege gelten alle selbstständigen Gehwege, die gemeinsamen Fuß- und Radwege (Zeichen 240 zu § 41 StVO) und alle erkennbar abgesetzt für die Benutzung durch Fußgänger vorgesehenen Straßenteile, auch in verkehrsberuhigten Bereichen (Zeichen 325/326 zu § 42 Absatz 4 Ziffer 4a StVO).

(3) In den Fällen, die von dieser Verordnung nicht eindeutig erfasst sind, entscheidet die Stadt im Einzelfall nach Anhörung der Beteiligten.

§ 2

Reinigungspflichtiger

Wer nach Maßgaben der folgenden Vorschriften reinigungspflichtig ist, bestimmt sich nach dem Nds. Straßengesetz in Verbindung mit der Straßenreinigungssatzung der Stadt Braunschweig in der jeweils gültigen Fassung.

§ 3

Art und Umfang der Straßenreinigung

(1) Die Reinigungspflicht umfasst insbesondere die Beseitigung von Schmutz, Kehrricht, Laub, Schlamm, Abfällen und sonstigem Unrat sowie die Räumung von Schnee und das Bestreuen bei Winterglätte auf den Gehwegen, gemeinsamen Rad- und Gehwegen (Zeichen 240 zu § 41 StVO), Fußgängerüberwegen und gefährlichen Fahrbahnstellen mit nicht unbedeutendem Verkehr bzw. gefährlichen Stellen separater Radwege mit nicht unbedeutendem Verkehr. Wildkräuter sind unabhängig von der Reinigungsklasse zu beseitigen.

Zur Vorbeugung von Straßenverunreinigungen wird die erforderliche Öffentlichkeitsarbeit geleistet.

(2) Besondere Verunreinigungen, wie z. B. durch den Verkauf von Waren, die An- oder Abfuhr von Brenn- oder Baustoffen, Bauarbeiten, Unfälle, Tiere, Ölsuren, abgefallene Gebäudeteile, Äste oder Zweige sowie Abfallablagerungen, sind unverzüglich vom Verursacher zu beseitigen. Trifft die Reinigungspflicht nach anderen Vorschriften des öffentlichen Rechts einen Dritten, so geht dessen Pflicht zur Reinigung vor. Die Stadt ist berechtigt, die Verunreinigungen auf Kosten des Verursachers zu beseitigen. Bei öffentlichen Veranstaltungen steht der Veranstalter dem Verursacher gleich. Besondere Verunreinigungen und Abfallablagerungen werden nach Bedarf und in geeigneter Weise auch außerhalb der regelmäßigen Reinigung beseitigt.

(3) Die von der Stadt aufgestellten Abfallbehälter sind ausschließlich für Abfälle bestimmt, die bei der Teilnahme am Verkehr anfallen.

(4) Ist die Straßenreinigung mit erheblicher Staubentwicklung verbunden, so sollen die zu reinigenden Straßen besprengt werden, soweit es die Verkehrssicherheit erlaubt. Bei Frost ist das Besprengen mit Wasser verboten.

(5) Bei der Reinigung dürfen Schmutz und sonstige Abfälle sowie Schnee und Eis nicht dem Nachbarn zugekehrt oder in Gossen, Gräben, Einflussöffnungen der Straßenkanäle und auf die Hydrantendeckel gefegt werden. Dies gilt nicht für Straßenreinigungs- und Winterdienstfahrzeuge der Stadt Braunschweig oder von ihr beauftragter Dritter.

§ 4

Durchführung der Reinigung

(1) Maßgebend für die Reinigung sind die Verkehrsbelastung und der Verschmutzungsgrad; dem sich hieraus ergebenden Reinigungsbedürfnis entsprechend sind die Straßen im Stadtgebiet in dem als Anlage beigefügten Straßenverzeichnis, das Bestandteil dieser Verordnung ist, in allgemeine und besondere Reinigungsklassen eingeteilt.

(2) Die Fahrbahnen einschließlich der Fußgängerstraßen sind zu reinigen in den

a) allgemeinen Reinigungsklassen

Reinigungsklasse I fünfmal wöchentlich
Reinigungsklasse II zweimal wöchentlich
Reinigungsklasse III einmal wöchentlich
Reinigungsklasse IV einmal in zwei Wochen
Reinigungsklasse V einmal in vier Wochen

b) besonderen Reinigungsklassen

Reinigungsklasse 11	365 x jährlich
Reinigungsklasse 12	200 x jährlich
Reinigungsklasse 14	200 x jährlich
Reinigungsklasse 16	150 x jährlich
Reinigungsklasse 17	150 x jährlich
Reinigungsklasse 18	150 x jährlich
Reinigungsklasse 19	150 x jährlich
Reinigungsklasse 20	100 x jährlich
Reinigungsklasse 22	100 x jährlich
Reinigungsklasse 29	750 x jährlich

(3) Gehwege sowie begrünte Mittel- und Trennstreifen sind zu reinigen in den

a) allgemeinen Reinigungsklassen

Reinigungsklasse I	sechsmal monatlich
Reinigungsklasse II	einmal wöchentlich
Reinigungsklasse III	einmal wöchentlich
Reinigungsklasse IV	einmal in zwei Wochen
Reinigungsklasse V	einmal in vier Wochen

b) besonderen Reinigungsklassen

Reinigungsklasse 12	365 x jährlich
Reinigungsklasse 14	150 x jährlich
Reinigungsklasse 16	200 x jährlich
Reinigungsklasse 17	150 x jährlich
Reinigungsklasse 18	100 x jährlich
Reinigungsklasse 20	365 x jährlich
Reinigungsklasse 22	150 x jährlich

In den Reinigungsklassen 11 und 19 ist die Gehwegreinigung einmal wöchentlich durchzuführen.

(4) Radwege und Fahrradstraßen sind wie Fahrbahnen zu reinigen. Dies gilt nicht für die gemeinsamen Geh- und Radwege (Zeichen 240 zu § 41 StVO). Öffentliche Parkplätze und Parkstreifen sind einmal in zwei Wochen zu reinigen. Gehwege im Bereich der Innenstadt, die keiner Fahrbahn zugeordnet sind, sind wie Fußgängerstraßen zu reinigen.

§ 5

Durchführung des Winterdienstes

(1) Von Schnee zu räumen und bei Winterglätte bestreut zu halten sind die Gehwege und die gemeinsamen Rad- und Gehwege in einer Breite von mindestens 1,20 m, die Fußgängerüberwege und die gefährlichen Fahrbahnstellen mit nicht unbedeutendem Verkehr bzw. gefährlichen Stellen separater Radwege mit nicht unbedeutendem Verkehr in der Zeit von 07:00 Uhr bis 22:00 Uhr, an Sonntagen und gesetzlichen Feiertagen von 08:00 Uhr bis 22:00 Uhr. Die Gehwege sind in dieser Zeit - so weit wie möglich - in ausreichender Breite von mindestens 1,20 m auch von Eis freizuhalten. Bei Eintritt von Tauwetter sind die Gassen und die Einflusöffnungen der Straßenkanäle schnee- und eisfrei zu halten, um den ausreichenden Abfluss des Schmelzwassers zu gewährleisten.

(2) Für das Streuen der Gehwege dürfen nur abstumpfende Streustoffe wie Splitt oder Sand verwendet werden. Unzulässig ist der Einsatz von groben Stoffen (z. B. Schotter), Salz, Salz-Sand-Gemischen oder chemischen Auftaustoffen. Der Oberbürgermeister oder ein von ihm bestimmter Vertreter kann in besonders gefährlichen Situationen für den Fußgängerverkehr für das Stadtgebiet oder für bestimmte Teile des Stadtgebietes befristete Ausnahmen zulassen. Auf Gehwegtreppen und -rampen ist die Verwendung von Salz im erforderlichen Umfang erlaubt.

Wenn keine winterlichen Wetterverhältnisse mehr zu erwarten sind, ist das Streugut zu entfernen, spätestens jedoch bis zum kalendarischen Frühlingsbeginn am 21. März jedes Jahres. Im Übrigen bleiben die Reinigungspflichten unberührt.

(3) Schnee und Eis sind auf den Gehwegen an der Fahrbahnseite oder bei nicht ausreichender Breite der Gehwege auch am Rande der Fahrbahnen so zu lagern, dass der Verkehr und die Müllabfuhr nicht behindert werden. Schnee und Eis dürfen nicht auf den Radwegen gelagert werden. Ebenso müssen die Zugänge zu den Straßenbahn- und Omnibushaltestellen sowie den Fußgängerüberwegen frei bleiben.

(4) Sind Straßen nicht in Fahrbahnen und Gehwege aufgeteilt, besteht die Räum- und Streupflicht an jeder Seite auf einem Randstreifen von ausreichender Breite - mindestens 1,20 m. Dabei ist eine durchgehende Begehrbarkeit zu gewährleisten. Zugänge zu den anliegenden Grundstücken sind in ausreichender Breite - mindestens 0,80 m - freizuhalten.

(5) Öffentliche Parkplätze sind nachrangig winterdienstlich zu behandeln.

(6) Auf Rad- und Gehwegen in öffentlichen Parkanlagen besteht keine Streu- und Räumpflicht, soweit diese Wege gesperrt worden sind oder die Benutzer durch Warnschilder auf die Gefahr des fehlenden Winterdienstes aufmerksam gemacht werden.

(7) Bei Straßen innerhalb des Okerumflutgrabens, die im Straßenverzeichnis mit einem W-Vermerk versehen sind, ist der Winterdienst auf der kompletten Breite des Gehweges durchzuführen. Unabhängig von einer möglichen Übertragung des Winterdienstes auf die Eigentümer der anliegenden Grundstücke wird der Bereich, der über die Breite von 1,20 m hinaus geht, von der Stadt Braunschweig winterdienstlich behandelt.

§ 6

Ordnungswidrigkeiten

(1) Ordnungswidrig nach § 59 Abs. 1 des Nds. Gesetzes über die öffentliche Sicherheit und Ordnung handelt, wer vorsätzlich oder fahrlässig den Geboten oder Verboten der §§ 3 oder 5 dieser Verordnung zuwiderhandelt.

(2) Die Ordnungswidrigkeit kann mit einer Geldbuße bis zu 5.000,00 € geahndet werden.

§ 7

In-Kraft-Treten

Diese Verordnung tritt am 1. Januar 2016 in Kraft.

Gleichzeitig tritt die Verordnung zur Regelung von Art und Umfang der Straßenreinigung in der Stadt Braunschweig (Straßenreinigungsverordnung) vom 10. Dezember 2002 (Amtsblatt für die Stadt Braunschweig vom 23. Dezember 2002, S. 179) in der Fassung der Fünfzehnten Änderung vom 18. Dezember 2014 (Amtsblatt für die Stadt Braunschweig vom 18. Dezember 2014, S. 77) außer Kraft.

Braunschweig, den 8. Dezember 2015

Stadt Braunschweig
Der Oberbürgermeister
I. V.
Leuer
Stadtbaurat

Vorstehende Verordnung wird hiermit bekannt gemacht.

Braunschweig, den 8. Dezember 2015

Stadt Braunschweig
Der Oberbürgermeister
I. V.
Leuer
Stadtbaurat

**Anlage zur Verordnung zur Regelung von Art und Umfang der Straßenreinigung in der Stadt Braunschweig
(Straßenreinigungsverordnung) vom 17. November 2015
Verzeichnis der Straßen nach ihrer Einteilung in Reinigungsklassen für die Reinigung der Fahrbahnen sowie der Geh-
wege, Radwege und öffentlichen Parkplätze (§ 4 Straßenreinigungsverordnung):**

Straßenname		Reini- gungs- klasse	Reini- gung über- tragen auf Anlie- ger = Ü	Verbin- dungs- weg = (V) Winter- dienst = (W)
Abelnkarre		III		
Abt-Jerusalem-Straße		IV		
Abtstraße	von Gliesmaroder Straße bis Hans-Sommer-Straße	III		
Abtstraße	von Hans-Sommer-Straße bis Mendelssohnstraße	IV	Ü	
Achtermannstraße	von Hainbergstraße bis Wurmbergstraße	IV		
Achtermannstraße	von Diestelbleek bis Hainbergstraße	V	Ü	
Ackerhof		17		
Ackerhof	östlich Grundstück Nr. 4	19		
Äckernkamp		IV	Ü	
Ackerstraße		III		
Ackerweg	von Troppaustraße bis Tiefe Straße	IV		
Ackerweg	ab Troppaustraße nach Westen	IV	Ü	
Ackerweg	- Schulring	IV	Ü	(V)
Adam-Opel-Straße		IV		
Adlerweg		IV	Ü	
Adolf-Bingel-Straße		IV		
Adolfstraße		III		
Ägidienmarkt		22		
Ägidienstraße		III	Ü	
Agnes-Miegel-Straße		IV	Ü	
Ahornweg		IV	Ü	
Ahrplatz		IV	Ü	
Ahrweg		IV	Ü	
Akazienkamp		IV	Ü	
Akazienkamp	- Erlenbruch	IV	Ü	(V)
Akeleiweg		IV	Ü	
Albert-Schweitzer-Straße		V		
Albertstraße		IV	Ü	
Albertstraße	Stichwege nach Osten	IV	Ü	
Albert-Voigts-Weg		IV		
Albine-Nagel-Straße		IV	Ü	
Alerdsweg		IV		
Alfred-Delp-Weg		V	Ü	
Alfred-Kraume-Straße		IV	Ü	
Allensteinstraße		IV	Ü	
Allerstraße	ohne Teilstück von Wilhelm-Bode-Straße nach Osten	III		
Allerstraße	Teilstück von Wilhelm-Bode-Straße nach Osten	IV	Ü	
Almestraße		IV		
Alsterplatz		IV		
Alte Dorfstraße	von Schapenstraße bis einschl. der Grundstücke Nr. 8 und 9	IV	Ü	
Alte Dorfstraße	- Kirchgang	IV	Ü	(V)
Alte Frankfurter Straße		III		
Alte Frankfurter Straße	- Am Turmsberg	V	Ü	(V)
Alte Frankfurter Straße	- Hilsstraße	V	Ü	(V)

Straßenname		Reini- gungs- klasse	Reini- gung über- tragen auf Anlie- ger = Ü	Verbin- dungs- weg = (V) Winter- dienst = (W)
Alte Frankfurter Straße	- Oderblick	V	Ü	(V)
Alte Kirchstraße		IV		
Alte Kirchstraße	- Zum Hohen Holze	IV	Ü	(V)
Alte Knochenhauerstraße		III		
Alte Landwehr		IV		
Alte Leipziger Straße		IV		
Alte Leipziger Straße	- Wolfenbütteler Straße	IV	Ü	(V)
Alte Salzdahlumer Straße	von Salzdahlumer Straße bis Charlottenhöhe	IV		
Alte Salzdahlumer Straße	ab Charlottenhöhe nach Norden	IV	Ü	
Alte Salzdahlumer Straße	- Salzdahlumer Straße (2 Treppenaufgänge)	IV	Ü	(V)
Alte Schulstraße		IV		
Alte Schulstraße	- Vor dem Dorfe	IV	Ü	(V)
Alte Waage		III		
Altenaustraße		IV	Ü	
Alter Hof		IV		
Alter Pippelweg	von Altstadttring bis Gutenbergstraße	IV		
Alter Pippelweg	von Gutenbergstraße bis Pippelweg (Geh- und Radweg)	IV	Ü	
Alter Platz		IV	Ü	
Alter Postweg		IV	Ü	
Alter Rautheimer Weg		IV	Ü	
Alter Rautheimer Weg	nördlicher Stichweg	IV	Ü	
Alter Rautheimer Weg	Stichweg zum Grundstück Nr. 25	IV	Ü	
Alter Rautheimer Weg	- Rautheimer Holz (südl. Verlängerung der Straße zum Jägertisch)	IV	Ü	(V)
Alter Stadtweg	von Flughafenblick bis Rabenrodestraße	IV	Ü	
Alter Weg		IV	Ü	
Alter Winkel		IV	Ü	
Alter Winkel	- Eickweg	IV	Ü	(V)
Altewiekring		II		
Altfeldstraße		IV	Ü	
Altmarkstraße	von Bahnübergang bis Am Berge	IV		
Altmarkstraße	von Am Berge bis Ortsgrenze nach Norden	IV	Ü	
Altmarkstraße	- Waggumer Straße	IV	Ü	(V)
Altmühlstraße		IV		
Altstadtmarkt		14		
Altstadtring		II		
Am Alten Bahnhof		IV		
Am Alten Petritore		III		
Am Anger		IV		
Am Apfelgarten		IV	Ü	
Am Backhaus		IV	Ü	
Am Beek		IV	Ü	
Am Berge		IV	Ü	
Am Bockelsberg		IV		
Am Brande		IV	Ü	
Am Bruchkamp		IV	Ü	
Am Bruchtor		14		
Am Brühl		IV	Ü	
Am Brunnen		IV		
Am Bülten	von Bültenweg bis Brahmsstraße	IV		
Am Bülten	von Brahmsstraße bis Beethovenstraße	IV	Ü	
Am Bülten	- Händelstraße	IV	Ü	(V)
Am Bürgerpark		IV	Ü	
Am Butterbusch		IV	Ü	

Straßenname		Reini- gungs- klasse	Reini- gung über- tragen auf Anlie- ger = Ü	Verbin- dungs- weg = (V) Winter- dienst = (W)
Am Dahlumer Holze	einschl. südlicher Stichweg zwischen den Grundstücken Nr. 31 und 33	IV	Ü	
Am Denkmal		IV		
Am Doornkaat		IV	Ü	
Am Dorfplatz		IV	Ü	
Am Fallersleber Tore		I		
Am Feuerteich		IV		
Am Fischteich		IV	Ü	
Am Flaschendreherkamp		IV		
Am Flughafen	von Feuerbrunnen bis einschl. Grundstück Nr. 15	IV	Ü	
Am Forst	ohne Stichstraße nach Westen	IV	Ü	
Am Forst	Stichstraße nach Westen	IV	Ü	
Am Friedhof	von Geiteldestraße bis einschl. der Grundstücke Nr. 6 und 11	IV	Ü	
Am Füllerkamp		IV	Ü	
Am Fuhsekanal		IV		
Am Galggraben	von Heimgarten bis Jahnskamp	IV		
Am Galggraben	von Jahnskamp bis Hamburger Straße	IV	Ü	
Am Gaußberg		III		
Am Grasplatz		IV	Ü	
Am Grefenhoop		IV	Ü	
Am Großen Schafkamp		IV	Ü	
Am Großen Schafkamp	- Parkplatz An der Sporthalle	IV	Ü	(V)
Am Hafen		IV		
Am Hasengarten		IV	Ü	
Am Hasengarten	- Schreiberkamp	IV	Ü	(V)
Am Hasselteich	ohne Stichstraßen nach Osten	IV		
Am Hauptgüterbahnhof	von Helmstedter Straße bis Privatstraße der Bundesbahn	III		
Am Hauptgüterbahnhof	Stichstraße zum Grundstück Nr. 35	IV		
Am Hegen	von Lindenallee bis einschl. Grundstück Nr. 3	IV	Ü	
Am Hirtenberg		IV	Ü	
Am Hohen Felde	von Friedensallee bis An der Wabe	IV		
Am Hohen Felde	von Friedensallee bis Klosterweg	IV	Ü	
Am Hohen Tore		I		
Am Honigbleek		IV	Ü	
Am Honigbleek	- Hohes Feld	IV	Ü	(V)
Am Horstbleek		IV		
Am Jödebrunnen	öffentliche Parkplätze	IV		
Am Jödebrunnen	von Münchenstraße bis einschl. Wendeplatz	IV		
Am Kalkwerk		IV	Ü	
Am Kanal		IV	Ü	
Am Kirchberg		IV	Ü	
Am Klei		IV	Ü	
Am Kleinen Schafkamp		IV	Ü	
Am Klosterkamp		IV	Ü	
Am Kohlikamp	öffentlicher Parkplatz	IV		
Am Kohlikamp		IV	Ü	
Am Kohlikamp	- Kohliwiese	IV	Ü	(V)
Am Kreuzteich		IV		

Straßenname		Reini- gungs- klasse	Reini- gung über- tragen auf Anlie- ger = Ü	Verbin- dungs- weg = (V) Winter- dienst = (W)
Am Kuhlacker		IV	Ü	
Am Lehmanager		III		
Am Lehmanager	- Donaustraße-Lichtenberger Straße-Elbestraße	IV	Ü	(V)
Am Lindenberg		IV	Ü	
Am Linnekenmorgen		IV	Ü	
Am Magnitor		19		
Am Markt		IV	Ü	
Am Mascheroder Holz	bis Zufahrt zum Grundstück Nr. 2	IV		
Am Mascheroder Holz	von der Zufahrt zum Grundstück Nr. 2 bis zum Wende- hammer	IV	Ü	
Am Meerberg		IV	Ü	
Am Meerberg	- Bahnhofstraße	IV	Ü	(V)
Am Meerberg	- Rapskamp	IV	Ü	(V)
Am Meerbusch		IV		
Am Meierhof		IV	Ü	
Am Meinefeld		IV	Ü	
Am Mooranger		IV	Ü	
Am Mühlengraben	von Celler Heerstraße bis Kirchbergstraße	IV		
Am Mühlengraben	zwischen Kirchbergstraße und Dorfstraße	IV	Ü	
Am Mühlenkamp		IV	Ü	
Am Mühlenstieg		IV	Ü	
Am Neuen Petritore		III		
Am Nordbahnhof		IV	Ü	
Am Oberstiege		IV	Ü	
Am Obstgarten		IV	Ü	
Am Obstgarten	- Im Mittelfeld	IV	Ü	(V)
Am Okerdüker		IV	Ü	
Am Ölper Berge		IV		
Am Ölper Holze	von Karlsbrunner Straße bis Schaumburgstraße	IV		
Am Opferholz		IV	Ü	
Am Papenholz		IV	Ü	
Am Platz		IV	Ü	
Am Pottkamp		IV	Ü	
Am Quälenberg		IV	Ü	
Am Queckenberg		IV		
Am Queckenberg	- Möhlkamp	IV	Ü	(V)
Am Rautheimer Holze		IV	Ü	
Am Rautheimer Holze	Nördliche Geh- und Radwege	IV	Ü	
Am Rautheimer Holze	Stichstraßen nach Westen	IV	Ü	
Am Rautheimer Holze	- Zum Ackerberg	IV	Ü	(V)
Am Reinertsteich		IV	Ü	
Am Remenhof		IV	Ü	
Am Rohrbruch		IV		
Am Rohrbruch	Stichweg zum Hondelager Weg	IV	Ü	
Am Rübenberg		IV	Ü	
Am Salgenholz		IV	Ü	
Am Sandberg		IV	Ü	
Am Sandkamp		IV		
Am Schapenteich		IV	Ü	

Straßenname		Reini- gungs- klasse	Reini- gung über- tragen auf Anlie- ger = Ü	Verbin- dungs- weg = (V) Winter- dienst = (W)
Am Schapenteich	- Schapenbruch	IV	Ü	(V)
Am Schiffhorn		IV	Ü	
Am Schloßgarten		22		
Am Schulring		IV	Ü	
Am Schützenplatz		IV	Ü	
Am Schwarzen Berge	ohne Stichstraßen nach Westen	III		
Am Schwarzen Berge	- bis einschl. Grundstück Auf dem Brink 6	IV	Ü	(V)
Am Schwarzen Berge	- Ligusterweg	IV	Ü	(V)
Am Schwarzen Berge	- Ölper See	IV	Ü	(V)
Am Schwarzen Berge	- Schlehenhang	IV	Ü	(V)
Am Schwarzen Berge	- Wacholderweg	IV	Ü	(V)
Am Sender	von Geiteldestraße bis einschl. Grundstück Nr.17	IV	Ü	
Am Soltkamp		IV	Ü	
Am Soolanger	von Berliner Straße bis einschl. Parkplatz und Zufahrt zum Badezentrum	IV		
Am Soolanger	von Grundstück Nr. 2 bis Grünewaldstraße	IV	Ü	
Am Spieltore		IV	Ü	
Am Spitzen Hey		IV	Ü	
Am Sportplatz		IV	Ü	
Am Stadtwege		IV	Ü	
Am Steinberg		IV	Ü	
Am Steinberg	- Broitzemer Steinberg	IV	Ü	(V)
Am Steinring		IV	Ü	
Am Steintore		IV	Ü	
Am Strauk		IV	Ü	
Am Sundern		IV	Ü	
Am Tafelacker	von Friedensallee bis Berliner Straße	IV		
Am Tafelacker	von Friedensallee bis An der Wabe	IV	Ü	
Am Teiche		IV	Ü	
Am Theater		I		
Am Timmerlaher Busch		IV	Ü	
Am Triangel		IV	Ü	
Am Turmsberg		V	Ü	
Am Uhlenbusch		IV		
Am Uhlenbusch	- Bevenroder Straße	IV	Ü	(V)
Am Walde		IV	Ü	
Am Wassertor		II		
Am Wasserturm		IV		
Am Wasserwerk		IV	Ü	
Am Weinberg	von Pippelweg bis Weinbergstraße	IV		
Am Weinberg	- Swinestraße	IV	Ü	(V)
Am Weißen Kamp		IV		
Am Wendentor		I		
Am Wendenturm		IV		
Am Wendenwehr		III		
Am Westerberge		IV	Ü	
Am Windmühlenberg		III		
Am Winkel		IV	Ü	
Am Zoo		IV	Ü	

Straßenname		Reini- gungs- klasse	Reini- gung über- tragen auf Anlie- ger = Ü	Verbin- dungs- weg = (V) Winter- dienst = (W)
Amalienplatz		IV		
Amalienstraße		IV		
Amsbergstraße		IV		
Amselsteg		IV	Ü	
Amselstraße		IV		
Amselweg		IV	Ü	
An den Flachsrotten		IV	Ü	
An den Gärtnerhöfen		IV		
An den Ohewiesen		IV	Ü	
An den Teichen		IV	Ü	
An der Andreaskirche		III	Ü	
An der Autobahn		IV	Ü	
An der Bahn		IV	Ü	
An der Bugenhagenkirche		IV	Ü	
An der Grauwe		IV	Ü	
An der Hafenbahn		IV	Ü	
An der Horst	von Madamenweg bis Abbiegung nach Nordenosten	IV		
An der Kapelle		IV	Ü	
An der Katharinenkirche		IV		
An der Kirche		IV	Ü	
An der Kirche	- Oststraße	IV	Ü	(V)
An der Lahwiese		IV	Ü	
An der Martinikirche	von Altstadtmarkt bis Sonnenstraße	14		
An der Martinikirche	von Sonnenstraße bis Eiermarkt	22		
An der Martinikirche	öffentliche Parkplätze	IV		
An der Michaeliskirche		III		
An der Mühle		IV	Ü	
An der Neustadtmühle		III		
An der Paulikirche		III		
An der Petrikirche		III		
An der Riede		IV	Ü	
An der Rothenburg	ohne Stichweg zu den Grundstücken Nr. 36 und 38	III		
An der Rothenburg	- Illerstraße (zwischen Nr. 34 und 35)	IV	Ü	(V)
An der Rothenburg	- Illerstraße 25	IV	Ü	(V)
An der Rothenburg	Stichweg zu den Grundstücken Nr. 36 und 38	IV	Ü	
An der Rothenburg	- Steinbrink	IV	Ü	(V)
An der Schule		IV		
An der Schunter		IV	Ü	
An der Schunter	- Thunstraße	IV	Ü	(V)
An der Sporthalle		IV		
An der Sporthalle	Öffentlicher Parkplatz	IV		
An der Tannenriede		IV	Ü	
An der Trift		IV	Ü	
An der Veltenhöfer Straße		IV	Ü	
An der Wabe		IV		
An der Wasche		IV	Ü	
An der Wasche	- Geiteldestraße	IV	Ü	(V)
An der Woort		IV	Ü	

Straßenname		Reini- gungs- klasse	Reini- gung über- tragen auf Anlie- ger = Ü	Verbin- dungs- weg = (V) Winter- dienst = (W)
Andreeplatz		IV		
Andreeplatz	- Hopfengarten	IV	Ü	(V)
Anemonenweg		IV		
Angerburgstraße		IV	Ü	
Anklamstraße		IV		
Anklamstraße	- Stettinstraße	IV	Ü	(V)
Anklamstraße	- Stolpstraße	IV	Ü	(V)
Anna-Löhr-Straße		IV	Ü	
Annette-Kolb-Straße		IV	Ü	
Arminiusstraße	von Gudrunstraße bis Hildebrandstraße	IV		
Arminiusstraße	von Gudrunstraße bis Doweseeweg	IV	Ü	
Arndtstraße	von Am Lehmaner bis Hugo-Luther-Straße	III		
Arndtstraße	von Am Lehmaner bis einschl. Grundstück Nr. 18 A	IV	Ü	
Artusstraße	ohne Teilstück nach Süden ab Parzivalstraße	IV		
Artusstraße	Teilstück nach Süden ab Parzivalstraße	IV	Ü	
Artusstraße	- Siegfriedstraße	IV	Ü	(V)
Aschenkamp	ohne Stichweg zum Grundstück Nr. 15 B	IV		
Aschenkamp	Stichweg zum Grundstück Nr. 15 B	IV	Ü	
Aschenkamp	Stichstraße von Lupinenweg bis Kanal vor den Grundstücken Nr. 11 bis 15	IV	Ü	
Ascherslebenstraße		IV		
Ascherslebenstraße	Stichweg zwischen den Grundstücken Nr. 4 und 5	IV	Ü	
Asseblick		IV	Ü	
Asseweg		IV	Ü	
Auenweg		IV		
Auerstraße	von Hesterkamp bis Osterbergstraße	IV		
Auerstraße	ab Osterbergstraße nach Osten	IV	Ü	
Auerstraße	von Steubenstraße bis Hesterkamp	IV	Ü	
Auerstraße	- Gifhorner Straße	IV	Ü	(V)
Auf dem Anger		IV	Ü	
Auf dem Brink		IV	Ü	
Auf der Moorhütte		IV	Ü	
Auf der Worth		IV	Ü	
Auguststraße		22		
Augusttorwall		I		
Aurichstraße		IV		
Aurikelweg		IV	Ü	
Aussigstraße		IV		
Autorstraße		IV		
Bäckerklint		17		
Bäckerstieg		IV	Ü	
Backhausweg	von Frankenstraße bis einschl. Grundstück Nr. 8	IV	Ü	
Badetwete		IV	Ü	
Baeyerweg		V		
Baeyerweg	- Domagkweg	V	Ü	(V)
Bahlkamp		IV	Ü	
Bahlkamp	- Peiner Straße	IV	Ü	(V)
Bahnhofstraße	von Hahnenkamp bis Bahn	IV	Ü	
Bahnhofstraße	- Lüdersstraße	IV	Ü	(V)
Bahnhofstraße	- Thiedebacher Weg	IV	Ü	(V)

Straßenname		Reini- gungs- klasse	Reini- gung über- tragen auf Anlie- ger = Ü	Verbin- dungs- weg = (V) Winter- dienst = (W)
Bammelsburger Straße		III		
Bankplatz		12		
Bardowiekweg	von Hafenstraße ab 50 m nach Westen	IV	Ü	
Bärenkamp		IV	Ü	
Bartholomäustwete		III	Ü	
Bärwaldstraße		IV	Ü	
Bassestraße		IV		
Bauerwiese		IV	Ü	
Baumschulenweg		IV	Ü	
Bautzenstraße		IV		
Beberbachaue	inkl. Stichwege nach Osten und Süden	IV	Ü	
Beberbachaue	- Grasseler Straße	IV	Ü	(V)
Bechtsbütteler Straße	von Grasseler Straße bis Grabenhorst	IV		
Bechtsbütteler Weg	von Bienroder Straße bis ersten Feldweg nach Osten	IV	Ü	
Beckenwerkerstraße		III		
Beckenwerkerstraße	- Neuer Weg	IV	Ü	(V)
Beckinger Straße		IV	Ü	
Beckurtsstraße	ohne Teilstück nach Süden	V	Ü	
Beckurtsstraße	Teilstück nach Süden	V	Ü	
Beekswiese	inkl. Wege zu den Grundstücken Nr. 23 und 51	IV	Ü	
Beethovenstraße	von Am Bülden bis Gliesmaroder Straße ohne Stichstraße	IV		
Beethovenstraße	von Ottenroder Straße bis Am Bülden und Stichstraße zu Nr. 60 bis 62 ohne Abzweigung nördlich der Bahn nach Osten	IV	Ü	
Beethovenstraße	- Franz-Liszt-Straße	IV	Ü	(V)
Beethovenstraße	- Händelstraße	IV	Ü	(V)
Beginnenworth		III		
Behringstraße		IV		
Bei dem Gerichte		IV		
Bei dem Gerichte	- Weg vor den Häusern Nr. 1 bis 4	IV	Ü	
Beim Friedhof		IV	Ü	
Belfort		IV	Ü	
Bennemannstraße		IV		
Benzstraße		IV		
Bergfeldstraße		IV		
Berggarten	von Hegerdorfstraße bis Weg zum Sportplatz	IV	Ü	
Berggarten	- Ziegelofen	IV	Ü	(V)
Bergiusstraße		V	Ü	
Bergstraße		IV		
Berkenbuschstraße	von Bahnübergang bis Thiedestraße	IV		
Berkenbuschstraße	- Heerstieg	IV	Ü	(V)
Berliner Heerstraße	von Berliner Straße bis Ortsdurchfahrtsgrenze	III		
Berliner Heerstraße	- Finkenkamp	IV	Ü	(V)
Berliner Heerstraße	- Grenzweg	IV	Ü	(V)
Berliner Heerstraße	- Steinkamp	IV	Ü	(V)
Berliner Heerstraße	- Volkmarweg	IV	Ü	(V)
Berliner Platz		I		
Berliner Straße		III		
Berliner Straße	- Höhenblick	IV	Ü	(V)
Berliner Straße	- Karl-Hintze-Weg	IV	Ü	(V)
Berliner Straße	- Max Planck-Straße (zwischen Nr. 11 B und 12)	IV	Ü	(V)

Straßenname		Reini- gungs- klasse	Reini- gung über- tragen auf Anlie- ger = Ü	Verbin- dungs- weg = (V) Winter- dienst = (W)
Berliner Straße	- Paul-Jonas-Meier-Straße	IV	Ü	(V)
Berliner Straße	Stichstraße nach Süden zum Bad Gliesmarode	IV		
Bernerstraße		IV		
Bertha-von-Suttner-Straße		IV	Ü	
Bertramstraße		IV		
Besselstraße		IV		
Beuthenstraße		IV	Ü	
Bevenroder Straße	von Bahnübergang bis Peterskamp	III		
Bevenroder Straße	- Ruhrstraße	IV	Ü	(V)
Bevenroder Straße	- Tulpenweg	IV	Ü	(V)
Bevenroder Straße	Verbindungsweg zum Tulpenweg	IV	Ü	(V)
Bexbachweg		IV	Ü	
Biberweg	Stichstraße nach Süden	IV		
Biberweg	von Celler Heerstraße bis einschl. Grundstück Nr. 21 (Sportheim) und Zufahrten zum Abwasserpumpwerk	IV		
Bickberg		IV	Ü	
Bickberg	- Birnbaumskamp 2 Wege	IV	Ü	(V)
Bielitzweg		IV	Ü	
Bienenstraße		IV	Ü	
Bienenstraße	- St.-Leonhards-Garten	IV	Ü	(V)
Bienroder Straße	von Rabenroderstraße bis Bechtsbütteler Weg	IV		
Bienroder Weg		III		
Bienroder Weg	- Simonstraße	IV	Ü	(V)
Bienroder Weg	- Stegmannstraße	IV	Ü	(V)
Biggeweg		IV	Ü	(V)
Billrothstraße	ohne Stichwege nach Norden	IV		
Bindestraße		IV		
Birkenheg		IV	Ü	
Birkenheg	- zwischen den Grundstücken Nr. 27 und 28	IV	Ü	(V)
Birkenheg	- Schapenstraße	IV	Ü	(V)
Birkenkamp		IV	Ü	
Birkenkamp	- Hänflingstraße	IV	Ü	(V)
Birkenring		IV	Ü	
Birkenring	- Kiefernweg	IV	Ü	(V)
Birkhahnweg		IV	Ü	
Birnbaumskamp		IV	Ü	
Bischofsburgweg		IV	Ü	
Bismarckstraße		IV		
Blankenburger Straße		IV		
Blasiusstraße		IV	Ü	
Bliesstraße		IV		
Blücherstraße		III		
Blumenstraße		IV	Ü	
Blumenweg		IV	Ü	
Blütenstieg		IV		
Boberweg		V	Ü	
Bochumer Straße		IV		
Böcklerstraße	von Campestraße bis Heinrich-Büssing-Ring	III		
Böcklerstraße	von Heinrich-Büssing-Ring nach Süden	IV		

Straßenname		Reini- gungs- klasse	Reini- gung über- tragen auf Anlie- ger = Ü	Verbin- dungs- weg = (V) Winter- dienst = (W)
Böcklinstraße	von Gliesmaroder Straße bis Richterstraße	III		
Böcklinstraße	ab Richterstraße	IV		
Böcklinstraße	- Grünewaldstraße	IV	Ü	(V)
Bocksbergweg		IV	Ü	
Bockshornweg	von Celler Heerstraße bis Hinter dem Turme	IV		
Bockstwete		III		
Bodelschwinghstraße	ohne Teilstück ab Fliednerstraße nach Osten	V		
Bodelschwinghstraße	Teilstück ab Fliednerstraße nach Osten	V	Ü	
Boeselagerstraße		IV		
Bohlweg	von Hagenmarkt bis Dankwardstraße	22		
Bohlweg	von Dankwardstraße bis Waisenhausdamm	20		(W)
Bohlweg	von Stobenstraße bis Georg-Eckert-Straße	16		
Bohlweg	- Wilhelmgarten	IV	Ü	(V)
Bohnenkamp	von Bevenroder Straße bis Im Ziegenförth, Osteinfahrt	IV		
Bohnenkamp	Stichweg zu den Grundstücken Nr. 15 bis 16	IV	Ü	
Bolchentwete		IV		
Bolkenhainstraße		IV	Ü	
Bölschestraße	ohne Stichstraße von Franke-und-Heidecke-Straße nach Norden	IV		
Bölschestraße	Stichstraße von Franke-und-Heidecke-Straße nach Norden	IV	Ü	
Boltenberg		IV		
Bonhoefferweg		V	Ü	
Bornhardtweg		IV	Ü	
Borsigstraße	von Salzdahlumer Straße bis bis Schwartzkopffstraße	IV		
Bortfelder Stieg	von Ottweiler Straße bis Saarbrückener Straße	IV		
Bortfelder Stieg	von Saarbrückener Straße bis St.-Wendel-Straße	IV	Ü	
Bossengang		IV	Ü	(V)
Bossestraße		IV	Ü	
Böttgerstraße		IV		
Bottroper Straße		IV	Ü	
Brabandtstraße		14		
Brackestraße		IV	Ü	
Brahmsstraße		IV		
Brahmsstraße	- Rudolf-Wilke-Straße	IV	Ü	(V)
Brandenburgstraße		IV	Ü	
Brauerskamp		IV	Ü	
Brauerskamp	- Rüniger Weg	IV	Ü	(V)
Braunlager Straße		IV		
Braunlager Straße	- Rote Wiese	IV	Ü	(V)
Braunsbergweg		IV	Ü	
Braunschweiger Straße	von Rautheimer Straße bis Einfahrt Heizwerk	IV		
Braunschweiger Straße	von Triftstraße bis Weststraße	IV		
Braunschweiger Straße	- Schulstraße	IV	Ü	(V)
Braunschweiger Straße	- Noetherstraße	IV	Ü	(V)
Braunstraße		IV		
Braunstraße	- Thiedestraße	IV	Ü	(V)
Brehmstraße		IV		
Brehmstraße	- Hans-Geitel-Straße	IV	Ü	(V)
Brehmstraße	- Lindenbergallee	IV	Ü	(V)

Straßenname		Reini- gungs- klasse	Reini- gung über- tragen auf Anlie- ger = Ü	Verbin- dungs- weg = (V) Winter- dienst = (W)
Breite Riede		IV	Ü	
Breites Bleek		IV	Ü	
Breites Bleek	- Ostpreußendamm	IV	Ü	(V)
Breite Straße		17		
Breitenhop		IV	Ü	
Breitscheidstraße		V	Ü	
Brentanostraße		IV	Ü	
Breslauer Straße		IV	Ü	
Briegstraße		IV		
Briegstraße	- Ratiborstraße	IV	Ü	(V)
Brinkstraße		IV	Ü	
Brockenblick		IV	Ü	
Brodweg		IV		
Broitzemer Steinberg		IV		
Broitzemer Steinberg	Stichweg zu den Grundstücken Nr. 53 und 59	IV	Ü	
Broitzemer Straße	von Goslarsche Straße bis Altstadttring	III		
Broitzemer Straße	von Madamenweg bis Goslarsche Straße	IV	Ü	
Broitzemer Straße	von Pippelweg nach Westen	IV		
Broitzemer Straße	Stichstraße nach Norden zur Tiefgarage	IV	Ü	
Broitzemer Straße	von Altstadttring bis Pippelweg	IV	Ü	
Broitzemer Straße	- Münchenstraße	IV	Ü	(V)
Brombeerweg		IV	Ü	
Bromberger Straße		IV	Ü	
Bruchbergweg		IV	Ü	
Bruchbergweg	- Im Sieke	IV	Ü	(V)
Bruchbergweg	- Sandbach	IV	Ü	(V)
Bruchstieg	von Neudammstraße bis einschl. Grundstück Nr. 3	IV	Ü	
Bruchstraße		11		
Bruchtowall		16		
Bruchweg		IV	Ü	
Brucknerstraße		III		
Bruderstieg		IV		
Bruderstieg	- Goslarsche Straße	IV	Ü	(V)
Brühlkamp		IV	Ü	
Brunhildenstraße		IV		
Brunnenweg		IV		
Brüsterortweg		IV	Ü	
Buchenkamp		IV	Ü	
Buchenkamp	- Erlenkamp	IV	Ü	(V)
Buchenweg		IV	Ü	
Buchfinkweg		IV	Ü	
Buchfinkweg	- Starenweg	IV	Ü	(V)
Buchfinkweg	Stichweg nach Süden	IV	Ü	
Buchhorstblick	öffentlicher Parkplatz vor der Sporthalle	IV		
Buchhorstblick	von Weddeler Straße bis Weg zum Friedhof	IV	Ü	
Buchlerweg		IV	Ü	
Buchweizenstiege		IV	Ü	
Büchnerstraße		IV		
Bugenhagenstraße		IV		

Straßenname		Reini- gungs- klasse	Reini- gung über- tragen auf Anlie- ger = Ü	Verbin- dungs- weg = (V) Winter- dienst = (W)
Bültenweg	von Nordstraße bis Bienroder Weg	III		
Bültenweg	von Humboldtstraße bis Nordstraße	IV		
Bültenweg	- Langer Kamp	IV	Ü	(V)
Bundesallee	von Pfeleidererstraße bis Einfahrt Forschungsanstalt für Landwirtschaft	III		
Bunsenstraße		IV		
Bunsenstraße	- Möncheweg	IV	Ü	(V)
Bunzlaustraße		IV	Ü	
Burbacher Straße		IV		
Burg	von Hahnenkamp bis einschl. Grundstück Nr. 21 und Stichweg bis einschl. Grundstück Nr. 12	IV	Ü	
Burgbergblick		IV	Ü	
Bürgerstraße		IV		
Burgplatz		11		
Burgstelle		IV	Ü	
Burgundenplatz		IV		
Buschkamp		IV	Ü	
Buschweg		IV	Ü	
Butterberg		IV	Ü	
Calvördestraße	ohne Stichstraße nach Osten	IV		
Calvördestraße	Stichstraße nach Osten	IV	Ü	
Cammannstraße		IV		
Campestraße		III		
Carl-Giesecke-Straße		IV		
Carl-Miele-Straße		IV		
Carl-von-Ossietzky-Straße		V	Ü	
Carl-Zeiss-Straße		IV	Ü	
Carl-Zeiss-Straße	- Max-Planck-Straße	IV	Ü	(V)
Caroline-Herschel-Straße		IV	Ü	
Caroline-Neuber-Straße		IV	Ü	
Casparistraße		17		
Celler Heerstraße	von Celler Straße bis einschl. Grundstück Nr. 70	III		
Celler Heerstraße	von Schlesierweg bis Sanddornweg	III		
Celler Heerstraße	- Hirtenweg	IV	Ü	(V)
Celler Heerstraße	- Rischaustraße	IV	Ü	(V)
Celler Straße	ohne Stichstraßen zu den Grundstücken Nr. 23 bis 24 A, 93 A bis H und zur Krankenhausapotheke	II		
Celler Straße	von Grundstück Nr. 59 bis 72	IV		
Celler Straße	Stichstraße zu den Grundstücken Nr. 23 bis 24 A, 93 A bis H und zur Krankenhausapotheke	IV	Ü	
Celler Straße	Stichweg zur Ina-Seidel-Schule	IV	Ü	
Celler Straße	- Hamburger Straße	IV		(V)
Charlottenburgweg		IV	Ü	
Charlottenhöhe	ohne Stichstraße nach Norden bis Grundstück Nr. 1	IV		
Charlottenstraße		IV		
Chemnitzstraße		IV		
Cheruskerstraße		IV		
Christian-Friedrich-Krull-Straße		IV		
Christian-Pommer-Straße		IV		
Christoph-Ding-Straße	- Geh- und Radweg zum Wendener Weg	IV	Ü	(V)

Straßenname		Reini- gungs- klasse	Reini- gung über- tragen auf Anlie- ger = Ü	Verbin- dungs- weg = (V) Winter- dienst = (W)
Christoph-Ding-Straße		IV		
Clauskamp		IV	Ü	
Clematisweg		IV	Ü	
Comeniusstraße		IV		
Coselweg		IV	Ü	
Cranzweg		IV	Ü	
Cuersgang		IV	Ü	
Cuppelhuth		IV	Ü	
Cyriaksring		II		
Cyriaksring	- Kalandstraße	IV	Ü	(V)
Dachdeckerweg		IV		
Dachdeckerweg	- Tischlerweg	IV	Ü	(V)
Dachdeckerweg	- Zimmermannsweg	IV	Ü	(V)
Dachsweg		IV	Ü	
Dahlienweg		IV		
Dahlienweg	- Waggumer Weg	IV	Ü	(V)
Dahlumer Straße	von Im Grashof bis Mühlenrtrift	IV	Ü	
Daimlerstraße	einschl. der östlichen Abzweigung	IV		
Damm		11		
Dammstraße		IV	Ü	
Dammwiese		IV	Ü	
Dankwardstraße		12		
Danziger Straße		IV	Ü	
David-Mansfeld-Weg		V	Ü	
Dedekindstraße		IV		
Deisterstraße		V	Ü	
Deisterstraße	öffentliche Parkplätze	V		
Deiweg		IV	Ü	
Denkmalsweg		IV	Ü	
Dernburgstraße		IV	Ü	
Dessaustraße		IV		
Dibbesdorfer Straße	Von Bevenroder Straße bis Osnabrückstraße	IV		
Dibbesdorfer Straße	von Osnabrückstraße bis Schuntertal	IV	Ü	
Dielsweg		V		
Diemelstraße		IV	Ü	
Dierckestraße		IV	Ü	
Dieselstraße		IV		
Dießelhorststraße		V		
Dießelhorststraße	- südliche Stichwege	V	Ü	
Dießelhorststraße	- Oscar-Fehr-Weg	V	Ü	(V)
Diestelbleek	von Am Fuhsekanal bis Am Turmsberg	IV		
Diestelbleek	von Am Turmsberg bis Wurmbergstraße	V	Ü	
Diestelbleek	- Hainbergstraße	V	Ü	(V)
Diesterwegstraße		IV		
Dietrichstraße		IV		
Dillinger Straße		IV		
Domagkweg		V	Ü	
Domagkweg	- Gassnerstraße	V	Ü	(V)

Straßenname		Reini- gungs- klasse	Reini- gung über- tragen auf Anlie- ger = Ü	Verbin- dungs- weg = (V) Winter- dienst = (W)
Domagkweg	- Haberweg	V	Ü	(V)
Domagkweg	- Kosselstraße	V	Ü	(V)
Domagkweg	- Lauestraße	V	Ü	(V)
Domagkweg	- Meitnerweg	V	Ü	(V)
Domagkweg	- Reisweg	V	Ü	(V)
Domplatz		11		
Donauknoten		III		
Donaustraße		III		
Donaustraße	- Im Wasserkamp	IV	Ü	(V)
Donaustraße	- Lechstraße	IV	Ü	(V)
Donaustraße	- Möhlkamp	IV	Ü	(V)
Donnerbleek		IV	Ü	
Donnerburgweg		IV		
Dorflage		IV	Ü	
Dorfplatz		IV	Ü	
Dorfstraße	ohne Stichstraße nach Südwesten	IV		
Dorfstraße	Stichstraße nach Südwesten	IV	Ü	
Dorfwinkel		IV	Ü	
Döringstraße		IV		
Dormblick		IV	Ü	
Dörnbergstraße		IV		
Dornenbusch		IV	Ü	
Dornstraße		V		
Dornstraße	- Gassnerstraße	V	Ü	(V)
Dorothea-Erxleben-Straße	ohne Stichwege nach Osten	IV		
Dorothea-Erxleben-Straße	Stichstraßen	V	Ü	
Dortmunder Straße		IV		
Dosseweg		IV	Ü	
Dosseweg	- Muldeweg	IV	Ü	(V)
Drachenbergblick		IV	Ü	
Drasewitzwete		IV	Ü	
Dreisch	von Pfälzer Straße bis 83 m nach Norden	IV		
Dresdenstraße	ohne 3 Stichstraßen nach Westen	IV		
Dresdenstraße	drei Stichstraßen nach Westen	IV	Ü	
Dresdenstraße	- Hallestraße	IV	Ü	(V)
Dresdenstraße	- Sachsendamm	IV	Ü	(V)
Dresdenstraße	- Salzdahlumer Straße	IV	Ü	(V)
Drömlingweg	ohne Stichweg zu den Grundstücken 3 bis 5	IV		
Drömlingweg	Stichweg zu den Grundstücken 3 bis 5	IV	Ü	
Drosselgasse		IV	Ü	
Drosselstieg		IV		
Drosselweg		IV	Ü	
Dudweilerstraße		IV		
Duisburger Straße	von Eichhahnweg bis Essener Straße	III		
Duisburger Straße	von Essener Straße ab nach Süden	IV		
Dürerstraße	von Feuerbachstraße bis Wilhelm-Bode-Straße	III		
Dürerstraße	von Böcklinstraße bis Feuerbachstraße	IV		
Ebertallee	von Herzogin-Elisabeth-Straße bis Nehr Kornweg	III		
Ebertallee	öffentliche Parkplätze Gänsekamp	IV		
Ebertallee	öffentliche Parkplätze vor dem Nehr Kornweg	IV		

Straßenname		Reini- gungs- klasse	Reini- gung über- tragen auf Anlie- ger = Ü	Verbin- dungs- weg = (V) Winter- dienst = (W)
Ebertallee	vor den Grundstücken 73 bis 76	IV		
Ebertallee	vor den Grundstücken Klostergang 40 bis Nehr Kornweg 4	IV		
Echternstraße	von Güldenstraße bis einschl. Eulenspiegeltwete	III		
Echternstraße	von Prinzenweg bis einschließlich Grundstück Nr. 44	III		
Echternstraße	öffentliche Parkplätze Ostseite	IV		
Echternstraße	von Eulenspiegeltwete bis Grundstück Nr. 44	IV	Ü	
Echternstraße	bis Brücke über den Neustadtmühlengraben	IV	Ü	
Eckener Straße	von Lilienthalplatz bis 60 m südlich des Kreisel	III		
Eddastraße		IV	Ü	
Ederweg		IV		
Efeuweg	öffentliche Parkplätze	IV		
Efeuweg		IV	Ü	
Ehrenbrechtstraße		I		
Ehrlichstraße	von Bölschestraße bis Behringstraße	IV		
Ehrlichstraße	ab Bölschestraße nach Osten	IV	Ü	
Eibenweg		IV	Ü	
Eichendorffstraße		IV	Ü	
Eichenkamp		IV	Ü	
Eichenring		IV	Ü	
Eichenstieg		IV		
Eichenweg		IV	Ü	
Eichhagen		IV	Ü	
Eichhahnweg	von Bevenroder Straße bis Duisburger Straße	III		
Eichtalstraße	von Celler Straße bis Spinnerstraße, ohne Stichweg nach Norden	IV		
Eichtalstraße	ab Spinnerstraße nach Osten	IV	Ü	
Eichtalstraße	Stichweg nach Norden	IV	Ü	
Eickhorstweg		IV	Ü	
Eickweg		IV	Ü	
Eiderstraße		IV		
Eiderstraße	- Regaweg	IV	Ü	(V)
Eierkamp		IV	Ü	
Eiermarkt		III		
Einsteinstraße	ohne Stichstraße nach Nordosten	IV		
Einsteinstraße	Stichstraße nach Nordosten	IV	Ü	
Einsteinstraße	- Springkamp	IV	Ü	(V)
Eisenachweg		IV	Ü	
Eisenbütteler Straße		IV		
Eitelbrodstraße		IV	Ü	
Ekbertstraße	von Cyriaksring bis Am Alten Bahnhof	IV		
Ekbertstraße	von Am Alten Bahnhof bis Theodor-Heuss-Straße	IV	Ü	
Elbestraße		III		
Elbestraße	- Pregelstraße	IV	Ü	(V)
Elbestraße	- Volmestraße	IV	Ü	(V)
Elchstraße		IV	Ü	
Ellernbruch		IV	Ü	
Elmblick		IV	Ü	
Elmhöhe		IV	Ü	
Elmsburgweg	von Warburgweg bis Kuxbergstieg	IV		
Elmsburgweg	ab Kuxbergstieg nach Osten	IV	Ü	

Straßenname	Reini- gungs- klasse	Reini- gung über- tragen auf Anlie- ger = Ü	Verbin- dungs- weg = (V) Winter- dienst = (W)
Elmweg	IV	Ü	
Elsa-Brandström-Straße	V	Ü	
Elsa-Hoppe-Straße	IV	Ü	
Else-Averdieck-Platz	III		
Elsternkamp	IV	Ü	
Elsterstraße	IV		
Elversberger Straße	IV		
Elzweg	V	Ü	
Emma-Kraume-Straße	IV	Ü	
Emmy-Scheyer-Straße	IV	Ü	
Emscherstraße	IV		
Emsstraße	III		
Emsstraße	IV	Ü	(V)
Engelhardstraße	IV		
Engelsstraße	III		
Ennepeweg	IV	Ü	
Ensдорfer Straße	IV		
Erdkamp	IV	Ü	
Ertstraße	IV		
Erfurtplatz	III		
Erikaweg	V	Ü	
Erlenbruch	IV	Ü	
Erlengrund	IV	Ü	
Erenkamp	IV	Ü	
Erenkamp	IV	Ü	(V)
Ermlandstraße	IV	Ü	
Ermlandweg	IV	Ü	(V)
Ernst-Abbe-Weg	IV	Ü	
Ernst-Amme-Straße	IV		
Ernst-Böhme-Straße	III		
Ernst-Böhme-Straße	IV		
Ernst-Waldvogel-Straße	V	Ü	
Erzberg	IV		
Eschenburgstraße	IV		
Eschenweg	IV	Ü	
Essener Straße	III		
Esteweg	IV	Ü	
Eulenspiegelwete	III		
Eulenstraße	IV		
Eulerstraße	IV	Ü	
Eulerstraße	IV	Ü	(V)
Europaplatz	I		
Eutschenwinkel	IV	Ü	
Eylaustraße	IV	Ü	
Fabrikstraße	IV		
Falkenbergstraße	IV	Ü	
Falkenhorst	IV	Ü	

Straßenname		Reini- gungs- klasse	Reini- gung über- tragen auf Anlie- ger = Ü	Verbin- dungs- weg = (V) Winter- dienst = (W)
Falkenweg		IV	Ü	
Fallersleber Straße		I		
Fallersleber-Tor-Wall		III		
Fallsteinblick		IV	Ü	
Fallsteinstraße		IV	Ü	
Farnweg		IV		
Fasanenkamp		IV	Ü	
Fasanenstraße		III		
Feldstraße	von Kälberwiese bis Grundstück Nr. 1 A	IV		
Feldstraße	von Grundstück Nr. 1 A bis An der Horst	IV	Ü	
Ferdinand-Spehr-Straße		IV	Ü	
Ferdinandstraße		III		
Feuerbachstraße		IV		
Feuerbergweg	von Moorkamp bis einschl. Grundstück Nr. 49	IV	Ü	
Feuerbrunnen		IV	Ü	
Feuerdornweg		IV	Ü	
Feuerwehrstraße	von Hasenwinkel bis Abzweigungen nach Norden und Süden	IV		
Feuerwehrstraße	von Uferstraße bis Wendenring	IV	Ü	
Fichtengrund	von Salzdahlumer Straße bis Ostseiten-Eingang Schwesternwohnheim	IV	Ü	
Fichtenweg		IV	Ü	
Finkenherd		IV		
Finkenkamp		IV	Ü	
Finkenkamp	- Hordorfer Straße	IV	Ü	(V)
Fischerbrücke	von Bahnhofstraße bis zur ersten Brücke	IV	Ü	
Fischhausenweg		IV	Ü	
Flachsrottenweg		IV	Ü	
Flechtorfer Straße	von Bevenroder Straße bis Im Fischerkamp	IV		
Flechtorfer Straße	von Im Fischerkamp bis Osnabrückstraße	IV	Ü	
Flescheweg		IV		
Fliederweg		IV		
Fliednerstraße		V		
Fliednerstraße	- Wichernstraße	V	Ü	(V)
Flotowstraße		IV	Ü	
Flughafenblick		IV	Ü	
Föhrenweg		IV		
Fontanestraße		IV		
Förster-Langheld-Straße		IV	Ü	
Forststraße	von Bevenroder Straße bis Steinriedendamm ohne Stichstraßen zum Habichtweg und nach Süden	III		
Forststraße	öffentlicher Parkplatz	IV		
Forststraße	Stichstraße nach Süden	IV	Ü	
Forststraße	Stichstraße zum Habichtweg	IV	Ü	
Forststraße	- Margaretenhöhe	IV	Ü	(V)
Forststraße	- Rodelandweg	IV	Ü	(V)
Forweilerstraße		IV		
Frankenstraße		IV	Ü	
Frankenthalstraße		IV		
Franke-und-Heidecke-Straße		IV		

Straßenname		Reini- gungs- klasse	Reini- gung über- tragen auf Anlie- ger = Ü	Verbin- dungs- weg = (V) Winter- dienst = (W)
Frankfurter Platz		III		
Frankfurter Straße	von Cyriaksring bis A 391	II		
Frankfurter Straße	von Okerbrücke bis Luisenstraße	II		
Frankfurter Straße	von Luisenstraße bis Frankfurter Platz	III		
Frankfurter Straße	von Frankfurter Platz bis Cyriaksring	III		
Frankfurter Straße	Einbahnstraße von Theodor-Heuss-Straße ab nach Süden vor den Grundstücken Nr. 218 bis 226	IV		
Frankfurter Straße	- Kramerstraße	IV	Ü	(V)
Franz-Frese-Weg		IV		
Franz-Liszt-Straße	von Büldenweg bis Brahmsstraße	IV		
Franz-Rosenbruch-Weg		V	Ü	
Franz-Trinks-Straße		IV		
Freisestraße		III		
Fremersdorfer Straße	ohne Stichstraße nach Osten	IV		
Fremersdorfer Straße	Stichstraße nach Osten	IV	Ü	
Freyastraße	öffentliche Parkplätze Nibelungenplatz	IV		
Freyastraße	ohne Stichweg bis zum Grundstück Nr. 16	IV		
Freyastraße	Stichweg bis zum Grundstück Nr. 16	IV	Ü	
Freyastraße	- Spargelstraße	IV	Ü	(V)
Freyastraße	- Walkürenring	IV	Ü	(V)
Freytagstraße		IV		
Fridtjof-Nansen-Straße		IV		
Friedensallee	ohne Stichstraßen	IV		
Friedensallee	Stichstraßen zu den Grundstücken Nr. 17 bis 24	IV	Ü	
Friedhofsweg		IV	Ü	
Friedlandweg		IV		
Friedrich-Knoll-Straße		IV	Ü	
Friedrich-Löffler-Weg		V	Ü	
Friedrich-Seele-Straße		III		
Friedrichsthaler Straße		IV		
Friedrichstraße		IV	Ü	
Friedrichstraße	- Viewegstraße	IV	Ü	(V)
Friedrichstraße	- Heinrich-Büssing-Ring	IV	Ü	(V)
Friedrichstraße	- Spielplatz	IV	Ü	(V)
Friedrich-Voigtländer-Straße		III		
Friedrich-Wilhelm-Platz		12		
Friedrich-Wilhelm-Straße		11		
Friedrich-Wilhelm-Straße	- Parkhausrückseite	IV	Ü	(V)
Friesenstraße		II		
Frieseweg		IV		
Fritz-Bauer-Platz		11		
Fritz-Giesel-Straße		IV		
Fritz-Giesel-Straße	- Möncheweg	IV	Ü	(V)
Fritz-Habekost-Weg		IV	Ü	
Fröbelweg		IV	Ü	
Fuchstwete		IV	Ü	
Fuchsweg	von Mettlacher Straße bis Blütenstieg	IV		
Fuchsweg	ab Blütenstieg nach Osten	IV	Ü	
Fuhneweg	von Dosseweg bis Muldeweg	IV		

Straßenname		Reini- gungs- klasse	Reini- gung über- tragen auf Anlie- ger = Ü	Verbin- dungs- weg = (V) Winter- dienst = (W)
Fuhneweg		IV	Ü	
Fuldastraße		IV		
Fuldastraße	Weg nach Süden	IV	Ü	
Gabelsbergerstraße		IV		
Gablonzstraße		IV		
Gänseanger	einschl. Grundstück Nr. 2	IV		
Gänseanger	Stichweg nach Süden ab Grundstück Nr. 2	IV	Ü	
Gänsekamp	von Ebertallee bis Sportplatz	IV	Ü	
Garküche		III		
Gartenkamp	von Eichtalstraße bis Juteweg	IV	Ü	
Gartenstraße		IV	Ü	
Gartenstraße	von Fuchstwerte bis Keplerstraße	IV	Ü	
Gartenweg		IV	Ü	
Gärtnerstraße		IV	Ü	
Gassnerstraße		V		
Gaußstraße		IV		
Gebhard-von-Bortfelde-Weg		IV	Ü	
Gebhard-von-Bortfelde-Weg	- Madamenweg	IV	Ü	(V)
Gebrüder-Grimm-Straße		IV	Ü	
Gebrüder-Grimm-Straße	Stichstraße von Agnes-Miegel-Straße bis Grünanlage	IV	Ü	
Gebrüder-Grimm-Straße	Stichweg Richtung Wilhelm-Hauff-Weg	IV	Ü	
Gehegewiese		IV	Ü	
Geibelstraße		IV	Ü	
Geibelstraße	- Hauptstraße	IV	Ü	(V)
Geiershagen		IV	Ü	
Geitelder Berg		IV	Ü	
Geitelder Berg	Stichweg nach Norden	IV	Ü	
Geiteldestraße	von Grundstück Nr. 1 bis Eingang Grundstück Nr. 54	IV	Ü	
Geiteldestraße	von Stiddienstraße bis einschl. Grundstück Nr. 84	IV	Ü	
Gellertstraße		IV	Ü	
Gellertstraße	- Hauptstraße	IV	Ü	(V)
Gelsenkirchenstraße		IV	Ü	
Gemeindestraße		IV	Ü	
Georg-Althaus-Straße		IV	Ü	
Georg-Eckert-Straße		18		
Georg-Eckert-Straße	von Bohlweg bis Ackerhof	16		(W)
Georg-Westermann-Allee		III		
Georg-Wolters-Straße		IV		
Gerastraße		IV		
Gerastraße	- Magdeburgstraße	IV	Ü	(V)
Gerhard-Borchers-Straße		IV		
Gerhart-Hauptmann-Weg		IV	Ü	
Gerichtspassage		IV	Ü	
Germersheimstraße		IV		
Germersheimstraße	- Schwedenkanzel	IV	Ü	(V)
Gernotstraße		IV	Ü	
Gersheimer Straße		IV		
Gerstäckerstraße		IV		
Gerstekamp	von Hans-Jürgen-Straße bis einschl. Grundstück Nr. 3	IV	Ü	

Straßenname		Reini- gungs- klasse	Reini- gung über- tragen auf Anlie- ger = Ü	Verbin- dungs- weg = (V) Winter- dienst = (W)
Gertrud-Bäumer-Straße		IV	Ü	
Gertrudenstraße	von Böcklerstraße bis Charlottenstraße	IV		
Gertrudenstraße	von Charlottenstraße nach Osten	IV	Ü	
Geysstraße		IV		
Giersbergstraße		IV		
Giersbergstraße	- Max-Osterloh-Platz	IV	Ü	(V)
Gieseler		20		
Gieselerwall		I		
Gifhorner Straße	von Hamburger Straße bis Lincolnstraße	III		
Gifhorner Straße	von Lincolnstraße bis Altmarkstraße	IV		
Gifhorner Straße	- Kärntenstraße	IV	Ü	(V)
Gifhorner Straße	- Mark-Twain-Straße (Parkplatz)	IV	Ü	(V)
Gifhorner Straße	- Maybachstraße	IV	Ü	(V)
Gifhorner Straße	- Riesebergstraße	IV	Ü	(V)
Gimpelweg		IV	Ü	
Ginstersteg		IV	Ü	
Ginstersteg	- Kirchstraße	IV	Ü	(V)
Ginsterweg		IV		
Glanweg		IV	Ü	
Glaserweg		IV	Ü	
Glatzer Straße		IV	Ü	
Glatzweg		IV	Ü	
Glatzweg	- Glogaustraße	IV	Ü	(V)
Gleiwitzstraße		IV		
Gliesmaroder Straße		III		
Glinder Straße		IV	Ü	
Glogaustraße	ohne Stichstraße	IV		
Glogaustraße	Stichstraße zu den Grundstücken Nr. 16 bis 24	IV	Ü	
Glückstraße		IV		
Gmeinerstraße		IV		
Gneisenaustraße		III		
Goethestraße		IV	Ü	
Goldapstraße		IV		
Gorch-Fock-Straße		IV		
Gördelingerstraße		14		
Görgesstraße		IV		
Görgesstraße	- Marenholtzstraße	IV	Ü	(V)
Görgesstraße	- Thomaestraße	IV	Ü	(V)
Görlitzstraße		IV		
Görlitzstraße	- Liegnitzstraße	IV	Ü	(V)
Gosekamp		IV	Ü	
Goslarsche Straße		III		
Gotenweg		IV	Ü	
Göttingstraße		IV		
Grabenhorst		IV	Ü	
Grabenstraße		III		
Granestraße		IV	Ü	
Grasseler Straße	von Beberbachaue bis einschl. Grundstück Nr. 50	IV		

Straßenname		Reini- gungs- klasse	Reini- gung- über- tragen auf Anlie- ger = Ü	Verbin- dungs- weg = (V) Winter- dienst = (W)
Grasseler Straße	Stichstraßen nach Osten in Höhe Grundstück Nr. 80	IV	Ü	
Graudenzer Straße		IV	Ü	
Grazer Straße		IV	Ü	
Greifswaldstraße		IV	Ü	
Greifswaldstraße	östliche Stichwege	IV	Ü	
Greifswaldstraße	- Köslinstraße	IV	Ü	(V)
Greizweg		IV	Ü	
Grenzweg		IV	Ü	
Griegstraße		III		
Griegstraße	- Jüdelstraße	IV	Ü	(V)
Griepenkerlstraße		IV	Ü	
Große Grubestraße		IV		
Große Grubestraße	- Siedlung	IV	Ü	(V)
Große Straße		IV		
Großer Hof		III		
Großer Hof	öffentliche Parkplätze	IV		
Grothstraße		IV	Ü	
Grotrian-Steinweg-Straße		IV		
Grubenweg		IV	Ü	
Grünbergstraße		IV	Ü	
Grund		IV	Ü	
Grüner Ring	inkl. Stichstraße	IV	Ü	
Grüner Weg		IV	Ü	
Grünewaldstraße	Wilhelm-Bode-Straße bis Herzogin-Elisabeth-Straße	III		
Grünewaldstraße	von Herzogin-Elisabeth-Straße bis Weg zu den Grundstücken Nr. 10 und 11	IV		
Grünewaldstraße	vom Weg zu den Grundstücken Nr. 10 und 11 bis zum Bahnübergang	IV	Ü	
Grünewaldstraße	Weg zu den Grundstücken Nr. 10 und 11	IV	Ü	
Grünewaldstraße	- Holbeinstraße	IV	Ü	(V)
Grünewaldstraße	- Kollwitzstraße	IV	Ü	(V)
Grünewaldstraße	- Liebermannstraße	IV	Ü	(V)
Grünstraße		IV		
Gudrunstraße		IV		
Gudrunstraße	Geh- und Radweg zwischen Arminiusstraße und Brunhildenstraße	IV	Ü	
Güldenkamp		IV	Ü	
Güldenstraße		22		
Gumbinnenstraße		IV	Ü	
Guntherstraße		III		
Gustav-Harms-Straße		IV	Ü	
Gustav-Knuth-Weg		IV	Ü	
Gustav-Schwab-Straße		IV	Ü	
Gutenbergstraße		IV		
Haarsweg		IV	Ü	
Haberweg		V		
Habichtweg		IV	Ü	
Habichtweg	- Querumer Forst	IV	Ü	(V)
Habichtweg	- Waldkauzweg	IV	Ü	(V)
Hackelkamp		IV	Ü	

Straßenname		Reini- gungs- klasse	Reini- gung über- tragen auf Anlie- ger = Ü	Verbin- dungs- weg = (V) Winter- dienst = (W)
Hackelwiese		IV	Ü	
Haeckelstraße	ohne Teilstück nach Norden	IV		
Haeckelstraße	Teilstück nach Norden	IV	Ü	
Hafenstraße	von Ernst-Böhme-Straße bis Privatstraße der Hafen- betriebsgesellschaft	IV		
Haferkamp		IV	Ü	
Haferkamp	- Ölper See	IV	Ü	(V)
Hagenbrücke		22		
Hagenbrücke	- Stecherstraße	III	Ü	(V)
Hagenmarkt		22		
Hagenring		II		
Hagenscharrn		22		
Hahnenkamp	von Burg bis einschl. Grundstück Nr. 35	IV	Ü	
Hahnenkamp	- Vor der Kirche	IV	Ü	(V)
Hahnenkleestraße		IV	Ü	
Hahnenkleestraße	- Hohegeißstraße	IV	Ü	(V)
Hainbergstraße		IV		
Hainbuchenweg		IV	Ü	
Halberstadtstraße		IV		
Halberstadtstraße	- Stendalweg	IV	Ü	(V)
Hallestraße		IV		
Hallestraße	- Magdeburgstraße	IV	Ü	(V)
Hamburger Straße		II		
Hamburger Straße	- Tristanstraße	IV	Ü	(V)
Hamelnweg		IV		
Hampentwete		IV	Ü	
Händelstraße		IV		
Handelsweg		III	Ü	
Hänflingstraße		IV	Ü	
Hannoversche Straße	von Große Straße bis Hildesheimer Straße ohne Stich- straße zum Grundstück Nr. 67	III		
Hannoversche Straße	Stichstraße zum Grundstück Nr. 69	IV		
Hannoversche Straße	- Wandtstraße-Saarstraße	IV	Ü	(V)
Hänselmannstraße		IV		
Hansestraße	von Ernst-Böhme-Straße bis Gifhorner Straße	III		
Hansestraße	von Ernst-Böhme-Straße bis einschließlich Brücke über die BAB A2	IV		
Hans-Geitel-Straße		IV		
Hans-Jürgen-Straße		IV		
Hans-Porner-Straße		IV		
Hans-Porner-Straße	öffentliche Parkplätze Salzdahlumer Straße	IV		
Hans-Porner-Straße	- Hermann-von-Vechelde-Straße	IV	Ü	(V)
Hans-Porner-Straße	- Salzdahlumer Straße	IV	Ü	(V)
Hans-Sachs-Straße		IV	Ü	
Hans-Sachs-Straße	Stichweg Richtung Wilhelm-Hauff-Weg	IV	Ü	
Hans-Scholkemeier-Weg		IV	Ü	
Hans-Sommer-Straße		II		
Harnackstraße		V	Ü	
Harnischweg		IV	Ü	
Hartgerstraße		IV		

Straßenname		Reini- gungs- klasse	Reini- gung über- tragen auf Anlie- ger = Ü	Verbin- dungs- weg = (V) Winter- dienst = (W)
Harriegelweg		IV	Ü	
Harxbütteler Straße	von Thunstraße bis Abknickung nach Norden	IV		
Harzblick		IV	Ü	
Harzburger Straße	ohne Stichstraße nach Osten	IV		
Harzburger Straße	Stichstraße nach Osten	IV	Ü	
Harzstieg		V	Ü	
Harzweg		IV	Ü	
Haselnußweg		IV	Ü	
Haselweg		IV	Ü	
Hasenberg		IV	Ü	
Hasenwinkel		IV		
Hasenwinkel	- Stichweg	IV	Ü	
Haseweg		IV	Ü	
Hasselfelder Straße	ohne Stichstraßen nach Osten	IV		
Hasselfelder Straße	Stichstraßen nach Osten	IV	Ü	
Haubachweg		V	Ü	
Hauptstraße	ohne Stichstraße am Bad nach Norden	IV		
Hauptstraße	Stichstraße am Bad nach Norden	IV	Ü	
Hauptstraße	- Gellertstraße-Lindenstraße	IV	Ü	(V)
Hauptstraße	- Salgenholzkamp	IV	Ü	(V)
Havelstraße		IV		
Havelstraße	- Orlastraße	IV	Ü	(V)
Hayerstraße		IV	Ü	
Hebbelstraße		IV		
Heckenweg		IV	Ü	
Hedwig-Kohn-Weg		V	Ü	
Hedwig-Kohn-Weg	- Lauestraße	V	Ü	(V)
Hedwigstraße		IV		
Heerstieg		IV	Ü	
Heesfeld		IV		
Hegerdorfstraße	von Autobahnbrücke bis Ziegelofen	IV		
Heidbleekanger		IV	Ü	
Heidbleekanger	- Karrenkamp/Griegstraße	IV	Ü	(V)
Heideblick	von Aschenkamp bis einschl. Schulgrundstück	IV	Ü	
Heideblick	- Verbindungsweg zum Lupinenweg	IV	Ü	(V)
Heidehöhe	von Engelsstraße bis Ziegelweg	III		
Heidehöhe	von Ziegelweg bis Sandgrubenweg	IV		
Heidelbeerweg		IV	Ü	
Heidelbergstraße		IV		
Heideweg	von Kirchstraße bis einschl. Grundstücke Nr. 19 A bis C	IV	Ü	
Heimgarten		IV		
Heimgarten	Stichweg zum Ölper See	IV	Ü	
Heimstättenweg		IV		
Heinrich-Büssing-Ring		II		
Heinrich-Heine-Straße		IV		
Heinrich-Mack-Straße		IV		
Heinrich-Netzel-Weg		IV	Ü	
Heinrich-Netzel-Weg	Verbindungsweg zum Schmiedeweg	IV	Ü	(V)
Heinrich-Netzel-Weg	Stichwege nach Norden	IV	Ü	

Straßenname		Reini- gungs- klasse	Reini- gung über- tragen auf Anlie- ger = Ü	Verbin- dungs- weg = (V) Winter- dienst = (W)
Heinrich-Rodenstein-Weg		IV	Ü	
Heinrichstraße		III		
Heinz-Waaske-Weg		IV	Ü	
Heinz-Waaske-Weg	Stichweg nach Osten	IV	Ü	
Heisenbergstraße		V		
Heisterbusch	ohne Stichstraße nach Osten	IV		
Heisterbusch	Stichstraße nach Osten	IV	Ü	
Heisterbusch	- Kauzwinkel	IV	Ü	(V)
Helene-Engelbrecht-Straße		IV	Ü	
Helene-Evers-Weg		IV	Ü	
Helene-Künne-Allee		IV		
Helenenstraße	von Frankfurter Straße bis einschl. Grundstück Nr. 19	IV		
Helenenstraße	von Westgrenze Nr. 19 bis Bahn	IV	Ü	
Helgolandstraße	von Riekestraße bis Syltweg	IV		
Helgolandstraße	von Syltweg bis Ottenroder Straße	IV	Ü	
Heliandstraße		IV		
Hellwinkel		IV	Ü	
Helmeweg		IV	Ü	
Helmholtzstraße		IV		
Helmstedter Straße	von Okerbrücke bis Kastanienallee	II		
Helmstedter Straße	von Kastanienallee bis Georg-Westermann-Allee	III		
Helmstedter Straße	von Georg-Westermann-Allee bis Rautheimer Straße	II		
Helmstedter Straße	von Abfahrt Rautheim bis Ortsausgang	III		
Helmstedter Straße	Auffahrt zur Schule Streitberg	IV		
Hennebergstraße		IV		
Henri-Dunant-Straße		V	Ü	
Henriette-Breymann-Straße		IV	Ü	
Henschelstraße		IV		
Herbert-Langner-Weg		IV	Ü	
Herbstkampweg	von Leipziger Straße bis zum ersten Feldweg nach Süden	IV	Ü	
Herderstraße		IV		
Hermann-Blenk-Straße		III		
Hermann-Blumenau-Straße		IV		
Hermann-Blumenau-Straße	- Geh- und Radweg zwischen dem Nord- und Südteil	IV	Ü	
Hermann-Deppe-Ring	inkl. Stichwege	IV	Ü	
Hermann-Deppe-Ring	- Sommerbadring	IV	Ü	(V)
Hermann-Dürre-Weg		IV		
Hermann-Dürre-Weg	öffentliche Parkplätze	IV		
Hermann-Dürre-Weg	- Paul-Jonas-Meier-Straße	IV	Ü	(V)
Hermann-Löns-Straße		IV	Ü	
Hermann-Rautmann-Straße		V	Ü	
Hermann-Riegel-Straße		IV		
Hermann-Schlichting-Straße		IV		
Hermannstraße		IV		
Hermann-von-Vechelde-Straße		IV		
Herrendorftwete		IV	Ü	
Hertzstraße		IV		
Hertzstraße	- Springkamp	IV	Ü	(V)
Herzbergstieg		IV	Ü	

Straßenname		Reini- gungs- klasse	Reini- gung über- tragen auf Anlie- ger = Ü	Verbin- dungs- weg = (V) Winter- dienst = (W)
Herzogin-Anna-Amalia-Platz		11		
Herzogin-Elisabeth-Straße		III		
Herzogin-Elisabeth-Straße	- Schlegelstraße	IV	Ü	(V)
Hesterkamp		IV		
Heydenstraße		III		
Hildebrandstraße		IV		
Hildesheimer Straße		II		
Hildesheimer Straße	Stichweg an der Roggenmühle	IV	Ü	
Hillenort		IV	Ü	
Hilsstraße		V	Ü	
Hinter Ägidien		III		
Hinter dem Berge		IV	Ü	
Hinter dem Turme		IV		
Hinter den Hainen		IV	Ü	
Hinter der Hecke		IV		
Hinter der Kirche		IV		
Hinter der Magnikirche		III		
Hinter der Masch		IV		
Hinter Liebfrauen		II		
Hinter Liebfrauen	- Stichweg zum Parkplatz und zur Fußgängerzone	III	Ü	
Hintern Brüdern		14		
Hirschbergstraße		IV		
Hirschbergstraße	- In den Langen Äckern	IV	Ü	(V)
Hirschbergstraße	Öffentlicher Parkplatz	IV		
Hirsekamp		IV	Ü	
Hirtenweg		IV		
Hochstraße		IV		
Hoepnerweg		V	Ü	
Hofackerweg		V	Ü	
Höfenstraße		IV		
Höhe		16		
Hohbusch		IV	Ü	
Hohe Wiese		IV	Ü	
Hohe Wiese	- Mascheroder Weg	IV	Ü	(V)
Hohegeißstraße		IV	Ü	
Höhenblick		IV		
Hohenlegden		IV	Ü	
Hohenstaufenstraße		IV		
Hohes Feld	von Rüniger Weg bis Leipziger Straße	IV		
Hohes Feld	von Leipziger Straße nach Osten	IV	Ü	
Hohestieg		IV		
Hohetorwall	einschl. östliche Umfahrt	III		
Hohkamp		IV	Ü	
Hohkamp	Bustrasse	IV		
Holbeinstraße	von Richterstraße bis Dürerstraße	IV		
Holbeinstraße	von Dürerstraße nach Süden	IV	Ü	
Hölderlinstraße		IV	Ü	
Holsteinweg		IV	Ü	

Straßenname		Reini- gungs- klasse	Reini- gung über- tragen auf Anlie- ger = Ü	Verbin- dungs- weg = (V) Winter- dienst = (W)
Holsteinweg	- Oswald-Berkhan-Straße	IV	Ü	(V)
Holstenweg		IV	Ü	
Holunderweg		IV	Ü	
Holunderweg	- Schlehenhang	IV	Ü	(V)
Holwedestraße		III	Ü	
Holzfeld		IV	Ü	
Holzhof		IV	Ü	
Holzkamp		IV	Ü	
Holzmindener Straße		IV	Ü	
Homburgstraße		IV	Ü	
Homburgstraße	- Saarstraße	IV	Ü	(V)
Hondelager Straße	von Grasseler Straße bis Schulweg	IV	Ü	
Hondelager Straße	- Im Heerfeld	IV	Ü	(V)
Honrothstraße		IV	Ü	
Hopfenanger		IV	Ü	
Hopfengarten		IV	Ü	
Hopfenkamp		IV	Ü	
Hopfenkamp	- Leipziger Straße (2 Wege)	IV	Ü	(V)
Hordorfer Straße	von Schapenbruch bis Schapenholz	IV	Ü	
Hordorfer Straße	- In den Balken	IV	Ü	(V)
Hörstenblick		IV	Ü	
Howaldtstraße	von Hochstraße bis Helmstedter Straße	IV	Ü	
Howaldtstraße	von Hochstraße bis Ziethenstraße	IV	Ü	
Höxterweg		IV	Ü	
Hübenerweg		V	Ü	
Hubertusweg		IV	Ü	
Hugo-Luther-Straße	von Arndtstraße bis Frankfurter Straße	III	Ü	
Hugo-Luther-Straße	von Arndtstraße bis Jahnstraße	IV	Ü	
Hugo-Luther-Straße	von Jahnstraße bis Büchnerstraße	IV	Ü	
Hugo-Luther-Straße	- Jahnstraße	IV	Ü	(V)
Hugo-Luther-Straße	Stichstraße nach Nordosten	IV	Ü	
Hühnerkamp		IV	Ü	
Humboldtstraße	von Gliesmaroder Straße bis Okerbrücke	II	Ü	
Humboldtstraße	von Gliesmaroder Straße bis Hagenring	III	Ü	
Hungerkamp		IV	Ü	
Hungerkamp	- Pappelberg	IV	Ü	(V)
Hunsrückweg		IV	Ü	
Huntestraße		IV	Ü	
Huntestraße	- Weg nach Süden	IV	Ü	(V)
Husarenstraße		III	Ü	
Hutfiltern		11	Ü	
Huttenstraße		IV	Ü	
Hüttenweg	von Rodedamm bis einschl. Grundstück Nr. 8	IV	Ü	
Illerstraße		IV	Ü	
Illerstraße	- Lichtenberger Straße	IV	Ü	(V)
Ilmenaustraße		IV	Ü	
Ilmenaustraße	- Unstrutstraße	IV	Ü	(V)
Ilmweg		IV	Ü	
Im Alten Dorfe		IV	Ü	

Straßenname		Reini- gungs- klasse	Reini- gung über- tragen auf Anlie- ger = Ü	Verbin- dungs- weg = (V) Winter- dienst = (W)
Im Bastholz		IV	Ü	
Im Brachfeld		IV	Ü	
Im Braumorgen		IV	Ü	
Im Braumorgen	- Schapenstraße	IV	Ü	(V)
Im Bruch		IV	Ü	
Im Bruchgarten		IV	Ü	
Im Dinkelfeld		IV	Ü	
Im Dorfe		IV	Ü	
Im Einkornfeld		IV	Ü	
Im Emmerfeld		IV	Ü	
Im Fischerkamp		IV		
Im Gettelhagen	ohne Stichstraßen	IV		
Im Gettelhagen	Stichstraßen	IV	Ü	
Im Grashof		IV	Ü	
Im Grashof	- Kleegasse	IV	Ü	(V)
Im Großen Moore		IV	Ü	
Im Heerfeld		IV	Ü	
Im Heidekamp	ohne Stichwege nach Südwesten	IV		
Im Heidekamp	Stichweg nach Südwesten	IV	Ü	
Im Holzmoor	von Bevenroder Straße bis Abknickung nach Norden	IV		
Im Holzmoor	von Abknickung nach Norden bis Wuppertaler Straße	IV	Ü	
Im Holzwinkel		IV	Ü	
Im Kirchkamp		IV	Ü	
Im Krähenfeld		IV	Ü	
Im Lehmkamp		IV	Ü	
Im Mittelfeld		IV	Ü	
Im Moor		IV	Ü	
Im Rabe		IV	Ü	
Im Remenfeld		IV	Ü	
Im Rundum		IV	Ü	
Im Rübenkamp		IV	Ü	
Im Rübenkamp	öffentlicher Parkplatz	IV		
Im Schapenkamp	ohne Stichweg nach Norden	IV		
Im Schapenkamp	Stichweg nach Norden	IV	Ü	
Im Schlagkamp		IV	Ü	
Im Schühfeld		IV	Ü	
Im Seumel		V	Ü	
Im Sieke		IV	Ü	
Im Sieke	- Schapenholz	IV	Ü	(V)
Im Sommerfeld		IV	Ü	
Im Sommerfeld	Stichweg nach Westen	IV	Ü	
Im Steinkampe		IV	Ü	
Im Steinkampe	- Robert-Bosch-Straße	IV	Ü	(V)
Im Sydikum		IV	Ü	
Im Turmswinkel		IV	Ü	
Im Wasserkamp		IV		
Im Winkel		IV	Ü	

Straßenname		Reini- gungs- klasse	Reini- gung über- tragen auf Anlie- ger = Ü	Verbin- dungs- weg = (V) Winter- dienst = (W)
Im Ziegenförfth	ohne Stichstraße zum Hondelager Weg (Zufahrt zu den Grundstücken Nr. 34, 36, 38, 40 und Hondelager Weg 22) und ohne Teilstück ab Bohnenkamp nach Nordwesten	IV		
Im Ziegenförfth	Stichstraße zum Hondelager Weg (Zufahrt zu den Grundstücken Nr. 34, 36, 38, 40 und Hondelager Weg 22) und Teilstück ab Bohnenkamp nach Nordwesten	IV	Ü	
Im Zollfeld		IV	Ü	
Immengarten		IV	Ü	
In den Äckern	von Hordorfer Straße bis Im Sieke	IV	Ü	
In den Balken		IV	Ü	
In den Steinäckern		IV	Ü	
In den Balken	- Schapenstraße	IV	Ü	(V)
In den Dahlbergen		IV	Ü	
In den Grashöfen		IV	Ü	
In den Heistern		IV	Ü	
In den Höfen		IV	Ü	
In den Holzwiesen		IV	Ü	
In den Langen Äckern		IV		
In den Langen Äckern	- Striegaustraße	IV	Ü	(V)
In den Rosenäckern	von St.-Ingbert-Straße nach Norden	IV		
In den Rosenäckern	von Hannoversche Straße bis St.-Ingbert-Straße	IV	Ü	
In den Rosenäckern	- Saarstraße	IV	Ü	(V)
In den Springäckern		IV	Ü	
In den Springäckern	- Wege zum Kinderspielplatz	IV	Ü	(V)
In den Triften		IV	Ü	
In den Waashainen	ohne Stichstraße nach Norden	IV		
In den Waashainen	Stichstraße nach Norden	IV	Ü	
In den Wiesen		IV	Ü	
In der Flage		IV	Ü	
In der Flage	- Luftstraße	IV	Ü	(V)
In der Husarenkaserne		IV	Ü	
Ina-Seidel-Straße		IV	Ü	
Industriestraße		IV	Ü	
Inhoffenstraße		IV	Ü	
Innsbrucker Straße		III		
Innsbrucker Straße	öffentliche Parkplätze Wiener Straße	IV		
Innsbrucker Straße	- Steiermarkstraße	IV	Ü	(V)
Innstraße	Stichwege nach Norden und Süden	IV	Ü	
Innstraße	ohne Stichwege nach Norden und Süden	IV		
Inselwall		III		
Inselweg		IV	Ü	
Insterburgstraße		IV	Ü	
Irisweg		IV	Ü	
Isarstraße		III		
Isarstraße	- Lechstraße	IV	Ü	(V)
Isoldestraße	ohne Stichstraße zu den Grundstücken Nr. 35 bis 41 und 46 bis 51	IV		
Isoldestraße	Stichstraße zu den Grundstücken Nr. 35 bis 41 und 46 bis 51	IV	Ü	
Ithstraße		V	Ü	
Itzweg		IV	Ü	

Straßenname		Reini- gungs- klasse	Reini- gung über- tragen auf Anlie- ger = Ü	Verbin- dungs- weg = (V) Winter- dienst = (W)
Jagdstieg		IV	Ü	
Jägersruh		IV	Ü	
Jagststraße		IV		
Jahnskamp		IV		
Jahnstraße		IV		
Jakob-Hofmann-Weg		IV	Ü	
Jakobstraße		III		
Jasminweg		IV	Ü	
Jasperallee		III		
Jauerweg		IV	Ü	
Jenastieg		IV		
Jöddenstraße		16		
Jodutenstraße		III		
Jodutenstraße	öffentliche Parkplätze Klint	IV		
Johannes-Beste-Weg		IV	Ü	
Johannes-Selenka-Platz		IV		
Johannesweg		IV	Ü	
Johanniterstraße		IV		
John-F.-Kennedy-Platz	von Auguststraße bis Lessingplatz	22		
John-F.-Kennedy-Platz		I		
Jordanweg		IV		
Joseph-Fraunhofer-Straße		IV		
Jüdelstraße	ohne Stichstraßen	IV		
Jüdelstraße	zwei Stichstraßen nach Süden	IV	Ü	
Julius-Elster-Straße		IV		
Julius-Konegen-Straße		IV		
Julius-Leber-Straße		IV		
Juliusstraße	von Broitzemer Straße bis Luisenstraße	III		
Juliusstraße	von Helenenstraße bis Luisenstraße	IV		
Kaffeetwete		19		
Kaiserstraße		III		
Kalandstraße		IV		
Käferweg		IV		
Kälberwiese	von Sackring bis Finkenherd ohne südliche Stichwege Grundstücke Nr. 10 bis 10 C, 12 D, 12 E, 13 A und 21 A	IV		
Kälberwiese	südliche Stichwege Grundstücke Nr. 10 bis 10 C, 12 D, 12 E, 13 A, 21 A und vom Finkenherd ab nach Westen	IV	Ü	
Kalenwall		20		
Kamp		IV	Ü	
Kamp	- Thiedestraße	IV	Ü	(V)
Kanalsiedlung		IV	Ü	
Kannengießersstraße		19		
Kantstraße		IV		
Kapellenstraße		IV		
Karl-Hintze-Weg	von Berliner Straße bis nördl. Bahnübergang	IV	Ü	
Karl-Hintze-Weg	- Querumer Straße	IV	Ü	(V)
Karl-Marx-Straße		III		
Karlsbader Straße		IV	Ü	

Straßenname		Reini- gungs- klasse	Reini- gung über- tragen auf Anlie- ger = Ü	Verbin- dungs- weg = (V) Winter- dienst = (W)
Karlsbrunner Straße	von Am Ölper Holz bis Am Horstbleek	IV		
Karlsbrunner Straße	von Am Horstbleek bis Saarbrückener Straße	IV	Ü	
Karl-Schmidt-Straße		IV		
Karl-Schurz-Straße		IV	Ü	
Karl-Sprengel-Straße		IV	Ü	
Karl-Steinacker-Straße		IV		
Karl-Steinacker-Straße	- Paul-Jonas-Meier-Straße	IV	Ü	(V)
Karlstraße		IV		
Karlstraße	- Richterstraße	IV	Ü	(V)
Kärntenstraße		IV		
Karrenführerstraße		17		
Karrenkamp		IV	Ü	
Karrenkamp	- Schlosserweg	IV	Ü	(V)
Karrenkamp	- Siedlerweg	IV	Ü	(V)
Kasernenstraße		III		
Kastanienallee		III		
Katharinenstraße		IV		
Kattowitzer Straße		IV	Ü	
Kattowitzer Straße	- Memeler Straße	IV	Ü	(V)
Kattreppeln		11		
Katzbachweg	von Parnitzweg bis Schreberweg	V	Ü	
Katzbachweg	Stichstraße von Parnitzweg nach Osten	V	Ü	
Kaulenbusch		IV		
Kauzwinkel		IV		
Kauzwinkel	- Verbindungsweg zum Kuckucksweg	IV	Ü	(V)
Kehrbeeke		IV		
Kennelweg		IV		
Keplerstraße		IV	Ü	
Kiebitzweg		IV	Ü	
Kiefernweg		IV	Ü	
Kieffeld		IV	Ü	
Kieler Straße		IV		
Kinzigstraße		IV		
Kirchbergstraße		IV		
Kirchblick		IV	Ü	
Kirche	- Lindenberg	IV	Ü	(V)
Kirchenbrink		IV	Ü	
Kirchenwiese		IV	Ü	
Kirchgang		IV	Ü	
Kirchgasse		IV	Ü	
Kirchplatz		IV		
Kirchstraße	von Timmerlahstraße bis Georg-Althaus-Straße	IV		
Kirchstraße	Stichweg zu den Grundstücken 3 und 3 A	IV	Ü	
Klagenfurter Straße		IV	Ü	
Klauenberg		IV	Ü	
Kleebreite		IV	Ü	
Kleegasse		IV	Ü	
Kleiberweg		IV	Ü	

Straßenname		Reini- gungs- klasse	Reini- gung über- tragen auf Anlie- ger = Ü	Verbin- dungs- weg = (V) Winter- dienst = (W)
Kleine Burg		11		
Kleine Campestraße		IV		
Kleine Döringstraße		IV	Ü	
Kleine Grubestraße		IV	Ü	
Kleine Kreuzstraße		IV		
Kleine Leonhardstraße		IV	Ü	
Kleine Masch		IV	Ü	
Kleine Straße		IV		
Kleine Wiese		IV	Ü	
Kleiner Mooranger		IV	Ü	
Kleiststraße		IV	Ü	
Klempnerweg		IV	Ü	
Klever Bleeke		IV	Ü	
Klingemannstraße		IV		
Klint		III		
Klopstockstraße		IV	Ü	
Klostergang	von Ebertallee bis Nehr Kornweg	IV		
Klostergang	Gutshof zwischen nördl. und südl. Tor	IV	Ü	
Klostergang	von Nehr Kornweg bis Nordtor Gutshof	IV	Ü	
Klosterstraße		IV		
Klosterweg		IV	Ü	
Knappstraße		V	Ü	
Koblenzer Straße		IV		
Kocherstraße		IV		
Kocherstraße	- Verbindungsweg zur Donaustraße	IV	Ü	(V)
Köhlenbusch		IV	Ü	
Kohliwiese		IV	Ü	
Kohlmarkt		11		
Kolbergstraße		IV		
Koldeweysstraße		IV		
Kollwitzstraße	von Spitzwegstraße bis Dürerstraße	IV		
Kollwitzstraße	von Dürerstraße nach Süden	IV	Ü	
Kolpingweg		IV	Ü	
Königsberger Straße		IV		
Königstiege	von Holwedestraße bis Sidonienstraße	III		
Königstiege	von Chemnitzstraße bis Holwedestraße	IV		
Konrad-Adenauer-Straße		I		
Konrad-Adenauer-Straße	Busparkplatz	II		
Konradstraße		IV	Ü	
Konstantin-Uhde-Straße		IV		
Köpenickweg		IV	Ü	
Kopernikusstraße	ohne Stichstraße nach Norden	IV		
Kopernikusstraße	Stichstraße nach Norden	IV	Ü	
Kopernikusstraße	- Möncheweg	IV	Ü	(V)
Koppestraße		IV		
Korfesstraße		III		
Körnerstraße		IV		
Köslinstraße		IV		

Straßenname		Reini- gungs- klasse	Reini- gung über- tragen auf Anlie- ger = Ü	Verbin- dungs- weg = (V) Winter- dienst = (W)
Köslinstraße	öffentliche Parkplätze Ost	IV		
Köslinstraße	öffentliche Parkplätze West	IV		
Köslinstraße	- Rostockstraße	IV	Ü	(V)
Köslinstraße	- Greifswaldstraße	IV	Ü	(V)
Kosselstraße		V		
Kötere	ohne Stichweg zwischen den Grundstücken 20 und 18 D	IV		
Kötere	Stichweg zwischen den Grundstücken 20 und 18 D	IV	Ü	
Kötherberg		IV	Ü	
Krähenfeld		IV	Ü	
Krähenwinkel		IV	Ü	
Kralenriede	von Steinriedendamm bis Albert-Schweitzer-Straße	V		
Kralenriede	von Albert-Schweitzer-Straße bis Schreiberweg	V	Ü	
Kralenriede	Carl-von-Ossietzky-Straße	V	Ü	(V)
Kramerstraße		IV		
Kranichplatz		IV	Ü	
Krefeldstraße		IV	Ü	
Kremsweg		IV		
Kreuzbergstraße		IV	Ü	
Kreuzkampstraße		IV		
Kreuzstraße	von Goslarsche Straße bis Schüllerstraße	IV		
Kreuzstraße	ab Schüllerstraße nach Westen	IV	Ü	
Kreuztor		IV		
Kreyenkamp		IV	Ü	
Kriemhildstraße	von Siegfriedstraße bis Sieglindstraße	IV		
Kriemhildstraße	von Sieglindstraße nach Norden	IV	Ü	
Krögerstraße		IV	Ü	
Krögerstraße	- Leipziger Straße	IV	Ü	(V)
Krokusweg		IV	Ü	
Kröppelstraße		III		
Kroschkestraße		IV		
Kruckweg		III		
Krühgarten		IV	Ü	
Krühgarten	Stichweg nach Norden	IV	Ü	
Krugplatz		IV		
Krukenbergstraße		V	Ü	
Kruppstraße	von Ostgrenze Grundstück Nr. 8 bis Rischkampweg	IV		
Kruppstraße	ab Grundstück Nr. 8 nach Südwesten	IV	Ü	
Kruppstraße	Teilstück nach Westen	IV	Ü	
Kruseweg		IV	Ü	
Kruseweg	- Ludolfstraße	IV	Ü	(V)
Kruseweg	- Ziegelkamp	IV	Ü	(V)
Küchenstraße		22		
Kuckucksweg		IV	Ü	
Kuhstraße		18		
Kuhtrift		IV	Ü	
Kupfertwete		III		
Kurt-Schumacher-Straße		II		
Kurt-Seeleke-Platz		I		
Kurze Straße		IV		

Straßenname		Reini- gungs- klasse	Reini- gung über- tragen auf Anlie- ger = Ü	Verbin- dungs- weg = (V) Winter- dienst = (W)
Kurzekampstraße		IV		
Kurzer Weg		IV	Ü	
Küstrinstraße		IV	Ü	
Kutheweg		IV	Ü	
Kuxbergstieg		IV		
Lachmannstraße		IV		
Laffertstraße		IV		
Lägenkamp		IV		
Lagesbüttelstraße		IV	Ü	
Lagkamp		IV	Ü	
Lahholz		IV	Ü	
Lahnstraße		IV		
Lammer Busch	von Neudammstraße bis Verbindungsweg zwischen den Hausnummern 11 und 129	IV		
Lammer Busch	ab Verbindungsweg zwischen den Hausnummern 11 und 129 nach Osten	IV	Ü	
Lammer Busch	- zwischen den Grundstücken Nr. 11 und 129	IV	Ü	(V)
Lammer Busch	„Marktplatz“	IV		
Lammer Heide	von der L 638 bis zum Ende Grundstück Nr. 11	IV		
Lammer Heide	außerhalb des Bereichs von der L 638 bis Ende Grundstück Nr. 11	IV	Ü	
Lammer Heide	Stichstraßen	IV	Ü	
Lampestraße		III		
Landaustraße	von Waller Weg bis einschl. Grundstück Nr. 27	IV		
Landaustraße	ab Grundstück Nr. 26 bis Ernst-Böhme-Straße	IV	Ü	
Landeshuter Weg		IV	Ü	
Landeshuter Weg	- Gemeinschaftshaus - Steinbrink	IV	Ü	(V)
Landeshuter Weg	- Steinbrink	IV	Ü	(V)
Landsberger Straße		IV	Ü	
Landwehrstraße		IV	Ü	
Landwehrstraße	- über Salzwedelhey bis Abknickung nach Norden	IV	Ü	(V)
Lange Straße		20		
Lange Straße	- Weberstraße	IV	Ü	(V)
Langedammstraße		17		
Langer Hof		11		
Langer Kamp	von Gliesmaroder Straße bis Flotowstraße	IV		
Langer Kamp	von Flotowstraße nach Norden	IV	Ü	
Langer Kamp	Stichstraße nach Westen	IV	Ü	
Langsdorfweg		IV	Ü	
Lappwaldstraße		V	Ü	
Lappwaldweg		IV	Ü	
Lassallestraße		IV	Ü	
Laubanstraße		IV	Ü	
Laubenhof		IV	Ü	
Lauestraße		V	Ü	
Lautenthalstraße		IV	Ü	
Lavendelweg		IV	Ü	
Lebacher Straße		IV		
Lechstraße		IV		
Lechstraße	öffentliche Parkplätze Süd	IV		
Lechstraße	- Lichtenberger Straße	IV	Ü	(V)

Straßenname		Reini- gungs- klasse	Reini- gung über- tragen auf Anlie- ger = Ü	Verbin- dungs- weg = (V) Winter- dienst = (W)
Lehmweg		IV	Ü	
Leibnitzplatz		IV		
Leiferder Weg	von Thiedestraße bis Am Sandberg	IV		
Leiferdestraße	von Leipziger Straße bis Abknickung nach Westen	IV	Ü	
Leihhausgang		IV	Ü	
Leimenweg		IV	Ü	
Leinestraße		IV		
Leinestraße	- Weg Elbestraße/Lichtenberger Straße	IV	Ü	(V)
Leinstiege		IV	Ü	
Leipziger Straße	vom Kreisel Alte Leipziger Straße bis Kreisel Wendeschleife	IV		
Leipziger Straße	- Magdeburgstraße	IV	Ü	(V)
Leipziger Straße	- Ratiborstraße	IV	Ü	(V)
Leipziger Straße	- Waldblick	IV	Ü	(V)
Leipziger Straße	- Wolfenbütteler Straße 51	IV	Ü	(V)
Leisewitzstraße		IV		
Lenaustraße		IV		
Lenneweg		IV	Ü	
Leonhardstraße		III		
Leopoldstraße		16		
Leopoldstraße	- Wallstraße	III	Ü	(V)
Lerchenfeld		IV		
Lerchengasse		IV	Ü	
Lerchenweg		IV	Ü	
Lessingplatz		22		
Lessingstraße		IV	Ü	
Lesumweg		IV		
Letterhausstraße		V	Ü	
Leuschnerstraße		V	Ü	
Lichtenberger Straße		III		
Liebermannstraße	von Spitzwegstraße bis Dürerstraße	IV		
Liebermannstraße	ab Dürerstraße nach Süden	IV	Ü	
Liebigstraße		IV		
Liebknechtstraße		IV		
Liegnitzstraße		IV		
Ligusterweg		IV	Ü	
Ligusterweg	- Warnekamp	IV	Ü	(V)
Lilienthalplatz		III		
Lilienweg		IV	Ü	
Limbeker Straße		IV		
Lincolnstraße	ohne Stichstraßen nach Süden	IV		
Lincolnstraße	Stichstraßen nach Süden	IV	Ü	
Lindenallee	von Schapenstraße bis Am Rübenberg	IV	Ü	
Lindenberg		IV	Ü	
Lindenbergallee	von Möncheweg bis Bahnunterführung und 18 m an der Westabzweigung	IV		
Lindenbergplatz	Ohne Stichstraße nach Süden	IV		
Lindenbergplatz	Stichstraße nach Süden	IV	Ü	
Lindenbergstraße		IV	Ü	
Lindenstraße		IV	Ü	

Straßenname		Reini- gungs- klasse	Reini- gung über- tragen auf Anlie- ger = Ü	Verbin- dungs- weg = (V) Winter- dienst = (W)
Lindentor	von Zum Ackerberg bis zur Wabe	IV	Ü	
Lindentwete		17		
Lindenweg		IV	Ü	
Linnéstraße		IV		
Lippestraße		IV		
Litolffweg		III		
Litolffweg	öffentlicher Parkplatz Werder	IV		
Litolffweg	- Reichsstraße	IV	Ü	(V)
Lohengrinstraße		IV		
Löhrstraße		IV	Ü	
Lönsweg		IV	Ü	
Lortzingstraße		IV		
Lötzenweg		IV	Ü	
Löwenbergstraße		IV	Ü	
Löwenwall		III		
Lübeckstraße		IV		
Lübenstraße		IV	Ü	
Luchtenmakerweg		IV	Ü	
Lüddeweg		IV	Ü	
Lüderitzstraße	von Zum Wiesental bis Hermann-Blumenau-Straße	IV		
Lüderitzstraße	westlich der Hermann-Blumenau-Straße	IV	Ü	
Lüdersstraße		IV	Ü	
Ludolfstraße		IV	Ü	
Ludolfstraße	- Schwabenstraße	IV	Ü	(V)
Ludwig-Beck-Straße		V	Ü	
Ludwigstraße		IV		
Ludwig-Winter-Straße		IV		
Ludwig-Winter-Straße	- Münchenstraße	IV	Ü	(V)
Luftschifferweg		IV	Ü	
Luftstraße		IV		
Luisenstraße		II		
Lüneburgstraße		IV		
Lupinenweg		IV	Ü	
Lütje Twetje		IV	Ü	
Lützowstraße		IV	Ü	
Lyckstraße		IV	Ü	
Madamenweg	von Okerbrücke bis Pflingststraße	III		
Madamenweg	öffentliche Parkplätze A 391	IV		
Madamenweg	von Ringgleis bis Wendeplatz gegenüber Grundstück Nr. 96	IV		
Madamenweg	von Wendeplatz gegenüber Grundstück Nr. 96 bis Ab- zweigung zum Raffteichbad	IV	Ü	
Magdeburgstraße	von Wittenbergstraße bis Ascherslebenstraße	IV		
Magdeburgstraße	von Ascherslebenstraße bis Stendalweg	IV	Ü	
Magdeburgstraße	- Sachsendam	IV	Ü	(V)
Magnikirchstraße		III		
Magnitorwall		I		
Magnolienweg		IV	Ü	
Mähenkamp		IV		

Straßenname		Reini- gungs- klasse	Reini- gung über- tragen auf Anlie- ger = Ü	Verbin- dungs- weg = (V) Winter- dienst = (W)
Maibaumstraße		IV		
Maienstraße		IV		
Mainweg		IV	Ü	
Maiskamp		IV	Ü	
Malertwete		III		
Malerweg		IV		
Malstatter Straße		IV		
Mandelnstraße		18		
Mannheimstraße		IV		
Marenholtzstraße		IV		
Margaretenhöhe		IV		
Margaretenhöhe	Stichstraße nach Westen	IV	Ü	
Margarete-Steiff-Straße		IV		
Margeritenweg		IV	Ü	
Marienberger Straße	ohne Stichstraße nach Süden	IV		
Marienberger Straße	Stichweg nach Süden	V	Ü	
Marienstraße		IV		
Marktstraße		IV	Ü	
Mark-Twain-Straße	öffentlicher Parkplatz	IV		
Mark-Twain-Straße	von Kantstraße bis Lincolnstraße	IV		
Mark-Twain-Straße	von Kantstraße bis Osterbergstraße	IV	Ü	
Marstall		12		
Martha-Fuchs-Straße		IV	Ü	
Marthastraße		IV		
Mascheroder Weg	öffentliche Parkplätze	IV		
Mascheroder Weg	von Leipziger Straße bis Auf- und Abfahrt der A 395	IV		
Maschplatz		IV		
Maschstraße		IV		
Maschweg	von Auf dem Anger bis Waggumer Straße	IV	Ü	
Mastbruch		IV	Ü	
Masurenstraße		IV		
Masurenweg		IV	Ü	
Mauernstraße		III		
Mauernstraße	- Theaterwall (zwei Wege)	IV	Ü	(V)
Maulbeerweg		IV	Ü	
Maurerweg		IV		
Maurerweg	- Retemeyerstraße	IV	Ü	(V)
Maurerweg	- Steinsetzerweg	IV	Ü	(V)
Max-Beckmann-Platz		III		
Max-Born-Straße		V	Ü	
Max-Born-Straße	- Paracelsusstraße	V	Ü	(V)
Max-Osterloh-Platz		IV		
Max-Planck-Straße		IV		
Max-Planck-Straße	- Petzvalstraße	IV	Ü	(V)
Max-Planck-Straße	- Springkamp	IV	Ü	(V)
Maybachstraße		IV		
Mehlholz		IV	Ü	
Meinestraße	von Thunstraße bis einschl. Grundstück Nr. 16 A	IV		

Straßenname		Reini- gungs- klasse	Reini- gung über- tragen auf Anlie- ger = Ü	Verbin- dungs- weg = (V) Winter- dienst = (W)
Meinhardshof		17		
Meißenstraße		IV		
Meitnerweg		V		
Melanchtonstraße		IV		
Memeler Straße		IV	Ü	
Mendelssohnstraße		IV		
Mentestraße		IV		
Menzelstraße	von Gliesmaroder Straße bis Karlstraße	IV		
Menzelstraße	zwischen Karlstraße und Richterstraße	IV	Ü	
Mergesstraße		III		
Merziger Straße	ohne Stichweg nach Süden	IV		
Merziger Straße	Stichweg nach Süden	IV	Ü	
Messeweg	ohne Stichweg	III		
Messeweg	Stichweg nördlich des Friedhofes	IV	Ü	
Methfesselstraße		IV	Ü	
Mettlacher Straße	von Saarstraße bis Fremersdorfer Straße, ohne Stichstra- ße nach Süden	IV		
Mettlacher Straße	ab Fremersdorfer Straße nach Osten	IV	Ü	
Mettlacher Straße	Stichstraße nach Süden	IV	Ü	
Michelfelderplatz		V		
Mierendorffweg		V	Ü	
Mierendorffweg	- Wöhlerstraße	V	Ü	(V)
Milanstraße		IV	Ü	
Militschstraße		IV		
Mitgaustraße		IV		
Mittelriede	von Kurzekampstraße bis Vossenkamp	IV		
Mittelriede	von Kurzekampstraße nach Osten	IV	Ü	
Mittelweg		III		
Mittelweg	- Spargelstraße	IV	Ü	(V)
Möhlkamp		IV		
Möhlkamp	- Moselstraße	IV	Ü	(V)
Möhnestraße	Stichweg nach Norden	IV	Ü	
Möhnestraße	ohne Stichweg nach Norden	IV		
Möncheweg	- Roseliesstraße	IV	Ü	(V)
Molenberger Straße		IV		
Moltkestraße		IV		
Möncheweg	von Rautheimer Straße bis Engelsstraße	III		
Möncheweg	von Engelsstraße bis Weg vor dem Mascheroder Holz	IV		
Möncheweg	- Rautheimer Straße	IV	Ü	(V)
Möncheweg	- Sandgrubenweg	IV	Ü	(V)
Mönchstraße		III		
Moorhüttenweg		IV		
Moorkamp	ohne Teilstücke von Rennenkamp bis Dibbesdorfer Straße	IV		
Moorkamp	von Rennenkamp bis Dibbesdorfer Straße	IV	Ü	
Moorkamp	- Oldenburgstraße	IV	Ü	(V)
Moosanger		IV	Ü	
Morgensternweg		IV	Ü	
Mörikestraße		IV	Ü	
Moselstraße		IV		

Straßenname		Reini- gungs- klasse	Reini- gung über- tragen auf Anlie- ger = Ü	Verbin- dungs- weg = (V) Winter- dienst = (W)
Möwenweg		IV	Ü	
Mozartstraße		IV		
Mühlenpfordtstraße		II		
Mühlenfeld		IV	Ü	
Mühlenring		IV	Ü	
Mühlenring	- Seikenkamp	IV	Ü	(V)
Mühlenring	- Steinkamp	IV	Ü	(V)
Mühlenstieg		IV	Ü	
Mühlenstraße	von Peiner Straße bis Im Moor	IV	Ü	
Mühlentrift	von Braunschweiger Straße bis einschl. Grundstück Nr. 5 A	IV	Ü	
Mühlenweg		IV	Ü	
Muldeweg	von Elbestraße bis Fuhneweg	IV		
Muldeweg	von Fuhneweg bis Lesumweg	III	Ü	
Mummetwete		III		
Münchenstraße		II		
Münchenstraße	- Pregelstraße	IV	Ü	(V)
Müncheweiden		IV	Ü	
Münstedter Straße		IV		
Münstedter Straße	- Rudolfstraße	IV	Ü	(V)
Münzstraße		12		
Museumstraße		I		
Myrtenweg	von Waggumer Weg bis Dahlienweg	IV		
Myrtenweg	ab Dahlienweg nach Osten	IV	Ü	
Naabstraße		IV		
Nachtweide		IV	Ü	
Nahestraße		IV		
Narzissenweg		IV		
Natalisweg		IV	Ü	
Naumburgstraße	ohne Stichstraßen nach Süden	IV		
Naumburgstraße	Stichstraßen nach Süden	IV	Ü	
Neckarstraße		IV		
Neckarstraße	- Gehweg zwischen Nord- und Südteil	IV	Ü	(V)
Nehrkornweg	von Klostergang bis Ebertallee	IV		
Nehrkornweg	von Ebertallee ab 70 m nach Osten	IV	Ü	
Neidenburgweg		IV	Ü	
Neißeweg		V	Ü	
Nelkenweg		IV	Ü	
Nellie-Friedrichs-Straße		IV	Ü	
Nernstweg		V	Ü	
Nesselweg		IV	Ü	
Nettlingskamp		IV	Ü	
Netzeweg	von Parnitzweg bis Schreberweg	V	Ü	
Netzeweg	Stichstraße von Parnitzweg nach Osten	V	Ü	
Neudammstraße	von Hohkamp bis einschl. Grundstück Nr. 112	IV		
Neue Güldenklinke		III		
Neue Klosterwiese		IV	Ü	
Neue Knochenhauerstraße		III		
Neue Straße	von Sack bis Schützenstraße	11		

Straßenname		Reini- gungs- klasse	Reini- gung über- tragen auf Anlie- ger = Ü	Verbin- dungs- weg = (V) Winter- dienst = (W)
Neue Straße	von Schützenstraße bis Gördelingerstraße	17		
Neuer Geiershagen		IV	Ü	
Neuer Kamp		IV	Ü	
Neuer Weg		III		
Neuer Winkel		IV	Ü	
Neuhofstraße		IV		
Neuköllnstraße		IV	Ü	
Neumarktstraße		IV	Ü	
Neunkirchener Straße		IV		
Neuruppinstraße		IV	Ü	
Neusalzstraße		IV	Ü	
Neustadtring		II		
Nibelungenplatz		III		
Nibelungenplatz	- Tristanstraße	IV	Ü	(V)
Nibelungenstraße		IV		
Niddastraße		IV		
Niddenweg		IV	Ü	
Niedstraße		IV		
Nietzschestraße	ohne Stichwege zu den Grundstücken Nr. 1 - 10, 10 a - f, 11 - 20	IV		
Nietzschestraße	Stichstraße zu den Grundstücken Nr. 10 a - f	IV	Ü	
Nietzschestraße	- Retemeyerstraße	IV	Ü	(V)
Nietzschestraße	- Weg am Mascheroder Holz	IV	Ü	(V)
Nimes-Straße		III		
Noetherstraße		IV	Ü	
Nordendorfsweg		IV	Ü	
Nordendorfsweg	- Opferkamp	IV	Ü	(V)
Nordhoffstraße		IV		
Nordstraße		IV		
Nußbergstraße	ohne Stichstraße zu den Grundstücken Nr. 23 A bis D	IV		
Nußbergstraße	Stichstraße zu den Grundstücken Nr. 23 A bis D	IV	Ü	
Obere Dorfstraße		IV	Ü	
Obergstraße		IV		
Oberhausenstraße		IV	Ü	
Oberholz		IV	Ü	
Odastraße		IV	Ü	
Oderblick		V	Ü	
Oderblick	- Stichweg nach Nr. 76	V	Ü	(V)
Oderwaldblick		IV	Ü	
Oderweg		IV	Ü	
Oelsstraße		IV	Ü	
Oeselweg		IV	Ü	
Ohefeld		III		
Ohlaustraße		IV	Ü	
Ohlenhofstraße	von In den Triften bis Timmerlahstraße	IV		
Ohlenhofstraße	von Timmerlahstraße bis Eickweg	IV	Ü	
Ohmstraße		IV		
Ohmstraße	Stichstraßen nach Süden und Norden	V	Ü	
Okeraue		IV	Ü	

Straßenname		Reini- gungs- klasse	Reini- gung über- tragen auf Anlie- ger = Ü	Verbin- dungs- weg = (V) Winter- dienst = (W)
Okerblick		IV	Ü	
Okerstraße		III		
Olbrichtstraße		V	Ü	
Oldenburgstraße		IV		
Olfermannplatz		IV	Ü	
Olfermannstraße		IV		
Ölper Mühle	- Ostgrenze Grundstück Nr. 3 Zum Wiesengrund	IV	Ü	
Ölper Mühle	von Am Mühlengraben bis Ostgrenze Grundstück Nr. 3	IV	Ü	
Ölschlägern		17		
Opferkamp		IV	Ü	
Opfertwete		IV	Ü	
Oppelnstraße		IV	Ü	
Orlastraße		IV		
Ortelsburgweg		IV	Ü	
Ortwinstraße		IV		
Oscar-Fehr-Weg		V	Ü	
Osnabrückstraße	ohne Teilstück von Eitelbrodstraße bis Oldenburgstraße	IV		
Osnabrückstraße	Teilstück von Eitelbrodstraße bis Oldenburgstraße	IV	Ü	
Osterbeek		IV	Ü	
Osterbergstraße	von Gifhorner Straße bis Auerstraße	IV		
Osterholzweg		IV	Ü	
Osterweg		IV	Ü	
Ostlandstraße		IV	Ü	
Ostpreußendamm	von Trakehnenstraße bis einschl. Grundstück Nr. 50	IV	Ü	
Oststraße		IV	Ü	
Ostwaldstraße		V	Ü	
Ostweg		IV	Ü	
Oswald-Berkhan-Straße		IV		
Ottenroder Straße	von Bienroder Weg bis Beethovenstraße	IV		
Ottenroder Straße	von Beethovenstraße bis Pepperstieg	IV	Ü	
Otternweg		IV	Ü	
Ottmerstraße		III		
Otto-Bögeholz-Straße		IV	Ü	
Otto-Finsch-Straße		IV		
Otto-Hahn-Straße		V	Ü	
Otto-Müller-Straße		V	Ü	
Otto-Schott-Straße		IV	Ü	
Ottostraße		IV		
Otto-von-Guericke-Straße		IV		
Ottweilerstraße		IV		
Packhofpassage		III		
Palmnickenweg		IV	Ü	
Pankowweg		IV	Ü	
Papengey		IV	Ü	
Papengey	- Zum Frieden	IV	Ü	(V)
Papenkamp		IV	Ü	
Papenstieg		16		
Papenweiden		IV	Ü	

Straßenname		Reini- gungs- klasse	Reini- gung über- tragen auf Anlie- ger = Ü	Verbin- dungs- weg = (V) Winter- dienst = (W)
Pappelallee		IV	Ü	
Pappelberg	ohne Verbindungsstraße	IV		
Pappelberg	Verbindungsstraßen	IV	Ü	
Pappelweg		IV	Ü	
Paracelsusstraße	von Bundesallee bis Otto-Hahn-Straße ohne Stichwege nach Westen	IV		
Paracelsusstraße	ab Otto-Hahn-Straße nach Westen	V	Ü	
Paracelsusstraße	Stichwege nach Westen	V	Ü	
Parkkamp		IV	Ü	
Parkstraße		III		
Parkweg		IV	Ü	
Parnitzweg	von Schreiberweg bis Weichselweg	V		
Parzivalstraße		IV		
Pastor-Finck-Weg		IV	Ü	
Paul-Jonas-Meier-Straße		IV		
Paul-Keller-Straße		IV		
Pawelstraße		III		
Paxmannstraße		IV	Ü	
Peenestraße		IV		
Peiner Straße	von Karl-Sprengel-Straße bis Celler Heerstraße ohne Zufahrten zu den Grundstücken Nr. 138, 143, 172 bis 177 und Celler Heerstraße 320	IV		
Peiner Straße	Zufahrt zum Grundstück Celler Heerstraße 320	IV	Ü	
Peiner Straße	Zufahrten zu den Grundstücken Nr. 138, 143, 172 bis 177	IV	Ü	
Pestalozzistraße		IV		
Peter-Josef-Krahe-Straße		IV	Ü	
Petersilienstraße		III		
Peterskamp	von Bevenroder Straße bis einschl. Grundstück Nr. 36	IV		
Petristraße		III		
Petritorwall		III		
Petzvalstraße	von Berliner Straße bis Volkmaroder Straße	III		
Petzvalstraße	ab Volkmaroder Straße nach Norden	IV		
Petzvalstraße	Stichstraße nach Westen und Süden	IV		
Pfälzerstraße	von Unter den Linden bis Im Heidekamp	III		
Pfälzerstraße	- Weg zur Mühlenkirche	IV	Ü	(V)
Pfarrgasse		IV	Ü	
Pfarrkamp		IV	Ü	
Pfarrwiese		IV	Ü	
Pfingststraße		IV		
Pfleidererstraße	ohne Stichweg nach Osten	IV		
Pfleidererstraße	Stichweg nach Osten	V	Ü	
Pieperskamp		IV	Ü	
Pillaustraße		IV		
Pillmannstraße		IV		
Pippelweg	ohne Stichstraßen nach Norden und Westen	IV		
Pippelweg	Stichstraßen nach Norden und Westen	IV	Ü	
Pirolweg		IV	Ü	
Platz Am Ritterbrunnen		29		
Platz der Deutschen Einheit		11		

Straßenname		Reini- gungs- klasse	Reini- gung über- tragen auf Anlie- ger = Ü	Verbin- dungs- weg = (V) Winter- dienst = (W)
Pockelsstraße		IV		
Pommernweg		IV	Ü	
Porschestraße	von Schmalbachstraße bis einschl. Grundstück Nr. 9 und Stichstraße nach Osten	IV		
Posener Straße		IV	Ü	
Poststraße		11		
Pothof		IV	Ü	
Potsdamstraße		IV	Ü	
Pöttgerbrink		IV	Ü	
Pregelstraße		IV		
Prenzlaustraße		IV	Ü	
Prinzenweg	von Echternstraße bis Güldenstraße	III		
Prinzenweg	von Echternstraße bis Brücke	III	Ü	
Püttlinger Straße		IV		
Querumer Straße	ohne Stichstraße zu den Grundstücken Nr. 34 bis 36	III		
Querumer Weg	von Am Markt bis Im Holzwinkel	IV	Ü	
Raabestraße		IV	Ü	
Rabenring		IV	Ü	
Rabenrodestraße		IV		
Radeklint		20		
Raffkamp		IV	Ü	
Raffkamp	- Rundehoff	IV	Ü	(V)
Raiffeisenstraße	vom Am Friedhof bis einschl. Grundstück Nr. 29	IV	Ü	
Rankestraße		IV		
Rapskamp		IV	Ü	
Rastenburgweg		IV	Ü	
Rathenaustraße		IV		
Rathenowstraße		IV	Ü	
Rathsholz		IV	Ü	
Ratiborstraße		IV	Ü	
Ratsbleiche		IV		
Rauschenweg		IV	Ü	
Rautheimer Straße	von Helmstedter Straße bis Möncheweg	III		
Rautheimhöhe		IV	Ü	
Ravensburgstraße		IV	Ü	
Rebenring		II		
Rebhuhnweg		IV	Ü	
Recknitzstraße		IV		
Regaweg		IV	Ü	
Reichenbergstraße		IV		
Reichsstraße		III		
Reichweinweg		V	Ü	
Reinickendorfweg		IV	Ü	
Reisweg		V		
Reitlingstraße	ohne Stichstraßen zu den Grundstücken Nr. 4 bis 4 A, 10 bis 15 , 17 bis 25	IV		
Reitlingstraße	Stichstraßen zu den Grundstücken Nrn. 4 bis 4 A, 10 bis 15, 17 bis 25	IV	Ü	
Rennelbergstraße		IV		
Rennenkamp	ohne Stichstraße nach Osten	IV		

Straßenname		Reini- gungs- klasse	Reini- gung über- tragen auf Anlie- ger = Ü	Verbin- dungs- weg = (V) Winter- dienst = (W)
Rennenkamp	Stichstraße nach Osten	IV	Ü	
Rentensiedlung		IV	Ü	
Retemeyerstraße		IV		
Retemeyerstraße	Öffentlicher Parkplatz an der Schule	IV		
Reuchlinstraße		IV	Ü	
Reuterstraße		IV		
Rheinaustraße		IV	Ü	
Rheingoldstraße		IV		
Rheinring		III		
Rheinring	öffentlicher Parkplatz vor Nr. 52 bis 58	IV		
Rhönweg		IV	Ü	
Rhumeweg		IV	Ü	
Ricarda-Huch-Straße		IV	Ü	
Richard-Strauss-Weg	von Glesmaroder Straße bis Lortzingstraße	IV		
Richard-Strauss-Weg	ab Lortzingstraße nach Norden	IV	Ü	
Richard-Wagner-Straße		IV	Ü	
Richterstraße		IV		
Richterstraße	- Spitzwegstraße	IV	Ü	(V)
Riedestraße		IV		
Riekenkamp		IV	Ü	
Riekestraße		IV		
Riekestraße	- Stegmannstraße-Kieler Straße-Wilhelmshavener Straße	IV	Ü	(V)
Riesebergstraße	von Steiermarkstraße bis Guntherstraße	III		
Riesebergstraße	von Steiermarkstraße ab nach Westen	IV		
Rietschelstraße		IV		
Rigaweg		IV	Ü	
Rilkestraße		IV	Ü	
Ringelhorst	von Steiermarkstraße bis einschl. Grundstück Nr. 1	IV	Ü	
Ringelnatzstraße		IV	Ü	
Rischauer Moor		IV	Ü	
Rischaustraße		IV	Ü	
Rischaustraße	- Sudermannstraße	IV	Ü	(V)
Rischbleek		IV		
Rischkampweg	von Borsigstraße bis Kruppstraße	IV		
Rischkampweg	ab Kruppstraße nach Süden	IV	Ü	
Ritterbrunnen		22		(W)
Ritterstraße		III		
Robert-Bosch-Straße		IV		
Robert-Koch-Straße		IV	Ü	
Rodedamm	von Neudammstraße bis Ortsdurchfahrtsgrenze	IV		
Rodedamm	Nebenstraßen vor den Grundstücken 4 und 7	IV	Ü	
Rodelandweg		V	Ü	
Roggenkamp	von Am Galggraben bis Am Schwarzen Berge	IV		
Rohrbachweg		IV	Ü	
Röhrfeld		IV		
Rohrkamp		IV	Ü	
Rohrkamp	- Spielplatz	IV	Ü	(V)
Rohrweihenweg		IV	Ü	
Rohrwiesensteg		IV	Ü	

Straßenname		Reini- gungs- klasse	Reini- gung über- tragen auf Anlie- ger = Ü	Verbin- dungs- weg = (V) Winter- dienst = (W)
Rolandstraße		IV	Ü	
Römerstraße		IV	Ü	
Romintenstraße		IV	Ü	
Röntgenstraße		IV		
Roonstraße		III		
Rosalie-Sauerma-Weg		IV	Ü	
Rösekenwinkel		IV	Ü	
Rosenhagen		II		
Rosenhagen	öffentliche Parkplätze	IV		
Rosenkamp		IV	Ü	
Roseliesstraße		IV		
Rosenstraße		IV		
Rosental		IV	Ü	
Rosenwinkel		IV	Ü	
Rosina-de-Grasc-Weg		IV	Ü	
Rosmarinweg		IV	Ü	
Rossittenstraße		IV	Ü	
Rostockstraße		IV		
Rotdornweg		IV	Ü	
Rote Wiese		IV	Ü	
Rote Wiese	- Wolfenbütteler Straße	IV	Ü	(V)
Rothemühleweg	von Peiner Straße bis Burgstelle	IV	Ü	
Rückertstraße		IV	Ü	
Rüdigerstraße		IV	Ü	
Rudolfplatz		II		
Rudolf-Steiner-Straße		IV		
Rudolfstraße		III		
Rudolf-Wilke-Straße	ohne Teilstück ab Hermann-Riegel-Straße nach Nordost	IV		
Rudolf-Wilke-Straße	ab Teilstück Hermann-Riegel-Straße nach Nordost	IV	Ü	
Ruhfäutchenplatz		12		
Rühmer Weg	von Guntherstraße bis Nibelungenstraße	IV		
Rühmer Weg	ab Nibelungenstraße nach Osten	IV	Ü	
Ruhrstraße	ohne Stichstraßen	IV		
Ruhrstraße	2 Stichstraßen	IV	Ü	
Rüningenstraße	von Thiedestraße bis Unterführung A 39	IV		
Rüningenstraße	von Geiteldestraße bis Am Walde	IV	Ü	
Rüniger Weg	von Alter Weg bis Am Zoo	IV		
Rüniger Weg	Stichstraße zu den Grundstücken 3 A bis 3 H	IV	Ü	
Rüsterweg		IV	Ü	
Rundehoff		IV	Ü	
Saalestraße		IV		
Saarbrückener Straße	von Sudetenstraße bis Saarstraße	III		
Saarbrückener Straße	von Saarstraße bis Merziger Straße ohne Stichwege nach Norden	IV		
Saarbrückener Straße	- K. V. Pawelsches Holz	IV	Ü	(V)
Saarbrückener Straße	- Keglerheim St.-Wendel-Straße	IV	Ü	(V)
Saarbrückener Straße	Teilstück nach Süden	IV		
Saarbrückener Straße	Stichstraße zum KGV Pawelsches Holz	IV	Ü	
Saarbrückener Straße	Hinter den Grundstücken Nr. 69 A bis 69 C	IV		

Straßenname		Reini- gungs- klasse	Reini- gung über- tragen auf Anlie- ger = Ü	Verbin- dungs- weg = (V) Winter- dienst = (W)
Saarlouisstraße		IV		
Saarplatz		III		
Saarplatz	öffentliche Parkplätze Sulzbacher Straße	IV		
Saarplatz	Vorplatz sowie Treppe und Rollstuhlauffahrt der Schule	IV	Ü	
Saarstraße		III		
Sachsendamm	von Hallestraße bis Schlesiendamm	III		
Sachsendamm	- K. V. Ibenkamp	IV	Ü	(V)
Sack		11		
Sackring		II		
Sackweg		IV	Ü	
Saganstraße		IV	Ü	
Salgenholzkamp		IV	Ü	
Salgenholzweg		IV	Ü	
Salzburger Straße		III		
Salzdahlumer Straße	von Berliner Platz bis Einfahrt Bezirkssportanlage Heidelberg	III		
Salzdahlumer Straße	öffentliche Parkplätze „Rote Wiese“	IV		
Salzdahlumer Straße	Stichstraße zur Hans-Porner-Straße	IV		
Salzdahlumer Straße	von Am Großen Schafkamp bis Grundstück Nr. 310	IV		
Salzwedelhey		IV	Ü	
Samlandstraße		IV	Ü	
Sandanger	ab Im Heidekamp Richtung Osten	IV		
Sandanger	ab Im Heidekamp Richtung Westen	IV	Ü	
Sandbach		IV	Ü	
Sanddornweg		IV	Ü	
Sandgrubenweg	ohne Stichweg nach Norden	IV		
Sandgrubenweg	Sstichweg nach Norden	IV	Ü	
Sandgrubenweg	- Siedlerweg	IV	Ü	(V)
Sandhofenstraße		IV	Ü	
Sandkamp		IV	Ü	
Sandwüstenweg		IV		
Sattlerweg	ohne Teilstück von Engelstraße nach Norden	IV		
Sattlerweg	Teilstück von Engelstraße nach Norden	IV	Ü	
Sauerbruchstraße	öffentliche Parkplätze	V		
Sauerbruchstraße	ohne Stichwege nach Westen	IV		
Schäferberg		IV	Ü	
Schaftrift		IV	Ü	
Schafwiese		IV	Ü	
Schapenbruch		IV	Ü	
Schapenholz		IV	Ü	
Schapenstraße	von Am Feuerteich bis Seikenkamp	IV		
Schapenstraße	von Lindenallee bis Im Sieke	IV	Ü	
Scharenbusch		IV	Ü	
Scharenbusch	Stichstraße nach Westen	IV	Ü	
Scharenkamp		IV	Ü	
Scharnhorststraße		IV		
Scharrnstraße		III		
Schaumburgstraße		IV		
Schefflerstraße	einschl. Zufahrt zur Schule	IV		

Straßenname		Reini- gungs- klasse	Reini- gung über- tragen auf Anlie- ger = Ü	Verbin- dungs- weg = (V) Winter- dienst = (W)
Schiebeweg		IV	Ü	
Schiffweilerstraße		IV		
Schild		12		
Schillerstraße		IV	Ü	
Schillstraße		III		
Schlagkamp		IV	Ü	
Schlegelstraße		IV		
Schlehdornweg		IV	Ü	
Schlehenhang		IV	Ü	
Schlehenhang	- Wacholderweg	IV	Ü	(V)
Schleinitzstraße		IV		
Schleistraße		IV		
Schlesiendamm	von Sachsendamm bis Militschstraße	III		
Schlesierweg		IV	Ü	
Schlosserweg		IV	Ü	
Schlossplatz		29		
Schloßstraße		III		
Schmalbachstraße		III		
Schmiedeweg		IV	Ü	
Schmiedeweg	Verbindungsweg zum Heinz-Waaske-Weg	IV	Ü	(V)
Schmitzstraße		IV		
Schnedeweg		IV	Ü	
Schölkestraße		IV		
Schollweg		V	Ü	
Schönebergstraße		IV	Ü	
Schopenhauerstraße		IV		
Schöppenstedter Straße		III		
Schöttlerstraße		IV		
Schradersweg		IV	Ü	
Schreberweg	von Sandwüstenweg bis Weichselweg	IV		
Schreberweg	von Sandwüstenweg bis Kralenriede	V	Ü	
Schreiberhaustraße		IV	Ü	
Schreiberkamp		IV	Ü	
Schreinerweg		IV	Ü	
Schubertstraße		III		
Schuhstraße		11		
Schulberg		IV	Ü	
Schülerweg	von Kirchstraße bis einschl. Grundstück Nr. 9	IV	Ü	
Schulgasse		IV	Ü	
Schulring		IV	Ü	
Schulstraße	öffentlicher Parkplatz	IV		
Schulstraße		IV	Ü	
Schulstraße	- Sperlingsgasse	IV	Ü	(V)
Schulweg		IV	Ü	
Schunterblick		IV	Ü	
Schunterstraße		III		
Schuntertal		IV	Ü	
Schuntertal	Stichstraßen nach Nordosten	IV	Ü	

Straßenname		Reini- gungs- klasse	Reini- gung über- tragen auf Anlie- ger = Ü	Verbin- dungs- weg = (V) Winter- dienst = (W)
Schürmannweg		IV	Ü	
Schüßlerstraße		IV		
Schützenstraße	von Neue Straße bis Stephanstraße	17		
Schützenstraße	von Stephanstraße bis Poststraße	11		
Schützenstraße	von Neue Straße bis Hintern Brüdern	17		
Schwabenstraße		IV	Ü	
Schwalbenweg		IV		
Schwanbergerstraße		IV	Ü	
Schwartzkopffstraße		IV		
Schwarzastraße		IV		
Schwarze Straße		IV	Ü	
Schwarzer Weg		IV	Ü	
Schwedenkancel		IV	Ü	
Schwedenkancel	- Schwetzingenstraße	IV	Ü	(V)
Schwedtstraße		IV	Ü	
Schweidnitzstraße		IV		
Schwerinstraße		IV	Ü	
Schwetzingenstraße		IV		
Seesener Straße		IV		
Segringenweg		IV	Ü	
Seikenkamp		IV	Ü	
Seilerweg		IV		
Selkeweg		IV	Ü	
Senefelderstraße		IV	Ü	
Sensburgweg		IV	Ü	
Sidonienstraße	von Goslarsche Straße bis Königstiege	III		
Sidonienstraße	ab Königstiege nach Osten einschl. Okerbrücke	IV		
Sieberstraße		IV	Ü	
Siedlerkamp		IV	Ü	
Siedlerstraße		IV	Ü	
Siedlerweg		IV		
Siedlung		IV	Ü	
Siegfriedstraße		III		
Sieglindstraße		IV		
Siegmundstraße		IV		
Siegstraße		IV		
Siekbruch		IV	Ü	
Siekgraben		IV		
Siekgraben	- Turmfalkenweg	IV	Ü	(V)
Siekgraben	Stichstraße nach Süden	IV	Ü	
Sielkamp		III		
Sielkamp	öffentliche Parkplätze Ostteil	IV		
Sielkamp	Stichstraße nach Norden	IV		
Siemensstraße		IV		
Siemsstraße		IV	Ü	
Silingenweg		IV	Ü	
Simonstraße		IV		
Simonstraße	Stichweg nach Südosten	IV	Ü	

Straßenname		Reini- gungs- klasse	Reini- gung über- tragen auf Anlie- ger = Ü	Verbin- dungs- weg = (V) Winter- dienst = (W)
Simonstraße	- Bassestraße-Gmeinerstraße-Theisenstraße	IV	Ü	(V)
Singerstraße		IV	Ü	
Sollingstraße		V	Ü	
Sommerbadring		IV	Ü	
Sommerlust		IV		
Sonnenstraße		I		
Sonnenstraße	von An der Martinikirche bis Güldenstraße	14		
Sophienstraße	von Ferdinandstraße bis Juliusstraße	III		
Sophienstraße	von Juliusstraße bis Cyriaksring	IV		
Soraustraße		IV	Ü	
Sorpeweg	von Rheinring bis Wendeplatz	IV		
Sorpeweg	ab Wendeplatz	IV	Ü	
Sösestraße		IV	Ü	
Spandaustraße		IV	Ü	
Spannweg		IV	Ü	
Spargelstraße		IV	Ü	
Spatzenstieg		IV		
Spechtweg	von Steinriedendamm bis Fabrikeinfahrt	IV		
Spelzkamp		IV	Ü	
Sperberweg		IV	Ü	
Sperlingsgasse		IV	Ü	
Speyerstraße	von Mannheimstraße bis einschl. Wendehammer	IV		
Speyerstraße	von Schwedenkanzel bis Wendehammer	IV	Ü	
Spielmanstraße		IV		
Spinnerstraße		IV		
Spinnerstraße	Stichstraße nach Osten	IV	Ü	
Spitzwegstraße		IV		
Spitzwegstraße	(Verlängerung)	IV	Ü	(V)
Spohrplatz		III		
Spreeweg		IV	Ü	
Springkamp	von Petzvalstraße bis Verbindungsweg zur Max-Planck- Straße	IV		
Springkamp	ab Verbindungsweg	IV	Ü	
Sprottaustraße		IV	Ü	
St.-Ingbert-Straße		IV		
St. Leonhard		II		
St.-Leonhards-Garten		IV		
St.-Leonhards-Garten	Stichweg nach Osten	IV	Ü	
St.-Nicolai-Platz		11		
St.-Wendel-Straße		IV		
Stadeweg		IV	Ü	
Stadtblick		IV		
Stadtweg	von Hegersdorfstraße bis Troppaustraße	IV		
Stadtweg	von Hegersdorfstraße ab Troppaustraße nach Westen	IV	Ü	
Starenweg		IV	Ü	
Starenweg	Stichweg nach Osten	IV	Ü	
Stargardstraße		IV		
Staudingerstraße		V		
Stauffenbergstraße		IV		

Straßenname		Reini- gungs- klasse	Reini- gung über- tragen auf Anlie- ger = Ü	Verbin- dungs- weg = (V) Winter- dienst = (W)
Stecherstraße		III		
Steglitzstraße		IV	Ü	
Stegmannstraße		IV		
Steiermarkstraße	von Wiener Straße bis Riesebergstraße	III		
Steiermarkstraße	ab Wiener Straße nach Norden	IV		
Steiermarkstraße	öffentliche Parkplätze Wiener Straße	IV		
Steige	von Fasanenstraße bis Bergstraße	IV		
Steige	von Bergstraße bis Husarenstraße	IV	Ü	
Steigertahlstraße		IV	Ü	
Steinaustraße		IV	Ü	
Steinberganger		IV	Ü	
Steinbergstraße	von Geiteldestraße bis einschl. Grundstück Nr. 13	IV	Ü	
Steinbergstraße	von Große Grubestraße einschl. der Grundstücke Nr. 91 und Gustav-Harms-Straße 1	IV	Ü	
Steinbrecherstraße		IV		
Steinbrink	von Große Grubestraße bis Stichweg zu den Grundstücken Nr. 29 A und 30	IV		
Steinbrink	von Große Grubestraße bis Verbindungsweg zum Landeshuter Weg	IV		
Steinbrink	von Stichweg zu den Grundstücken Nr. 29 A und 30 bis Bahnübergang	IV	Ü	
Steinbrink	von Verbindungsweg zum Landeshuter Weg bis Broitzemer Steinberg	IV	Ü	
Steinhorstwiese		IV	Ü	
Steinkamp		IV	Ü	
Steinriedendamm	von Bienroder Weg bis Forststraße	III		
Steinriedendamm	von Bienroder Weg ab nach Westen	IV		
Steinriedendamm	von Forststraße ab nach Osten	IV		
Steinriedendamm	hinter den Häusern Nr. 25 bis 25 C	IV	Ü	
Steinsetzerweg		IV		
Steinsetzerweg	- Zimmermannsweg	IV	Ü	(V)
Steinstraße		III		
Steintorwall		III		
Steinweg		I		
Steinweg	von Bohlweg bis Ritterbrunnen	12		
Stendalweg		IV	Ü	
Stephanstraße		11		
Stettinstraße		IV		
Stettinstraße	- Köslinstraße/Sachsendam	IV	Ü	(V)
Stettinstraße	- Stralsundstraße	IV	Ü	(V)
Steubenstraße		IV	Ü	
Steverweg		IV	Ü	
Stiddienstraße	von Beddinger Straße bis Schlehdornweg	IV	Ü	
Stieglitzweg		IV	Ü	
Stiegmorgen		IV	Ü	
Stiller Winkel		IV	Ü	
Stobenstraße		22		
Stobwasserstraße		IV		
Stöckheimstraße	von Salzdahlumer Straße bis einschl. Grundstücke Nr. 8 und Kohlweise 20	IV		
Stolpstraße		IV		

Straßenname		Reini- gungs- klasse	Reini- gung über- tragen auf Anlie- ger = Ü	Verbin- dungs- weg = (V) Winter- dienst = (W)
Stolpstraße	öffentliche Parkplätze	IV		
Stolzestraße		IV		
Stormstraße		IV	Ü	
Stöckheimer Markt		III		
Störweg		IV	Ü	
Stralsundstraße		IV		
Strehlitzweg		IV	Ü	
Stresemannstraße		IV		
Striegaustraße		IV		
Strombeckstraße	vom Madamenweg bis einschl. Grundstück Nr. 6	IV	Ü	
Sudermannstraße		IV	Ü	
Sudetenstraße		III		
Südstraße	von Gieseler bis Alte Knochenhauerstraße	12		
Südstraße	von Alte Knochenhauerstraße bis Am Bruchtor	12		
Südstraße	öffentliche Parkplätze	IV		
Sulzbacher Straße		IV		
Süntelstraße		V	Ü	
Swinestraße		IV		
Syltweg		IV		
Tafelbergstieg		IV	Ü	
Tannenbergstraße		IV		
Tannenweg		IV	Ü	
Tannhäuserstraße		IV		
Täubchenweg		IV	Ü	
Taubenstraße	von Mittelweg bis 20 m östlich des Grundstücks Nr. 4	IV		
Tauberweg		IV	Ü	
Teichfeld		IV	Ü	
Teichmüllerstraße		IV		
Teichstraße		IV		
Tempelhofstraße		IV	Ü	
Tetzelsteinweg		IV		
Teufelsspring	von Stiddienstraße bis einschl. Grundstück Nr. 2	IV	Ü	
Theaterwall		I		
Thedinghausenstraße		IV		
Theisenstraße		IV		
Theodor-Francke-Weg	einschl. der Verbindungswege	V	Ü	
Theodor-Heuss-Straße	von A 391 bis Frankfurter Straße	II		
Theodor-Heuss-Straße	von Frankfurter Straße bis Europaplatz	III		
Thiedebacher Weg	von B 248 bis Sösestraße	IV	Ü	
Thiedestraße	von Westerbergstraße bis Rüningenstraße	III		
Thielemannstraße		IV		
Thomaestraße		IV		
Thomasholz		IV	Ü	
Thunstraße		IV		
Thüringenplatz		IV		
Thüringenplatz	öffentliche Parkplätze	IV		
Tiefe Straße	von Ahornweg bis Hegerdorfstraße	IV		
Tiefe Straße	Grundstücke 20 und 18 (15 m)	IV	Ü	
Tiefe Wiese	von Timmerlahstraße bis 20 m südlich der Straße In den	IV	Ü	

Straßenname		Reini- gungs- klasse	Reini- gung über- tragen auf Anlie- ger = Ü	Verbin- dungs- weg = (V) Winter- dienst = (W)
	Triften			
Tiergarten		IV	Ü	
Tilla-von-Praun-Straße		IV	Ü	
Tilsitstraße		IV		
Timmerlahstraße	von Lichtenberger Straße bis Abknickung nach Norden	IV		
Timmerlahstraße	von Nettlingskamp bis einschl. Grundstück Nr. 112 E	IV		
Tischlerweg		IV		
Torfhausweg		V	Ü	
Torkamp		IV	Ü	
Tostmannplatz	von Bienroder Weg bis Mergesstraße	III		
Tostmannplatz	von Mergesstraße bis Simonstraße	IV		
Trachenbergstraße		IV		
Trakehnenstraße		IV	Ü	
Tränkeweg	von Tiefe Straße bis einschl. Grundstück Nr. 6	IV	Ü	
Trappvorlingen		IV	Ü	
Traunstraße		III		
Trautenaustraße		IV		
Travestraße		IV		
Trebnitzstraße		IV	Ü	
Treptowweg		IV	Ü	
Treuburgweg		IV	Ü	
Trierstraße		IV		
Triftweg	von Rudolfplatz bis Wedderkopsweg	IV		
Triftweg	- Vogelsang	IV	Ü	(V)
Trinitatisweg		IV	Ü	
Tristanstraße		IV	Ü	
Troppaustraße		IV		
Tuckermannstraße		IV		
Tulpenweg		IV		
Tunicastraße		IV		
Turmfalkenweg		IV	Ü	
Turmstraße	von Große Grubestraße bis Westerbergstraße	IV		
Turmstraße	von Westerbergstraße bis Wasserturm	IV	Ü	
Turnierstraße		III		
Uhlandstraße		IV		
Ulmenweg		IV	Ü	
Unstrutstraße		IV		
Unter den Linden		III		
Unter den Schieren Bäumen		IV	Ü	
Unter der Heyde		IV	Ü	
Unter der Steinkuhle		IV	Ü	
Unterdorf		IV	Ü	
Untere Dorfstraße		IV	Ü	
Unterstraße		IV	Ü	
Ützenkamp		IV		
Varrentrappstraße		IV		
Vechteweg		IV	Ü	
Veltenhöfer Straße	von Hauptstraße bis Am Wasserwerk	IV		

Straßenname		Reini- gungs- klasse	Reini- gung über- tragen auf Anlie- ger = Ü	Verbin- dungs- weg = (V) Winter- dienst = (W)
Viewegstraße		IV		
Viktoria-Luise-Straße		IV	Ü	
Villierstraße		IV		
Virchowstraße		IV		
Vogelsang	ohne Teilstück von Finkenherd nach Westen bis A 391	IV		
Vogelsang	Teilstück von Finkenherd nach Westen bis A 391	IV	Ü	
Volkerstraße		IV	Ü	
Völklinger Straße		IV		
Volkmaroder Straße		III		
Volkmarsweg		IV	Ü	
Volmestraße		IV		
Von-Wrangell-Straße		IV	Ü	
Vor dem Dorfe		IV	Ü	
Vor dem Holze		IV	Ü	
Vor dem Kreuze		IV	Ü	
Vor dem Lindentore		IV	Ü	
Vor dem Rundum		IV	Ü	
Vor dem Queenbruch		IV	Ü	
Vor den Balken		IV	Ü	
Vor der Burg		11		
Vor der Kirche		IV	Ü	
Vordere Masch	von Lagesbüttelstraße bis einschl. Grundstück Nr. 3	IV	Ü	
Vorgarten		IV	Ü	
Vorlingskamp		IV		
Vossenkamp	von Berliner Straße bis Mittelriede	IV		
Voßkuhle		IV	Ü	
Vossweg		IV	Ü	
Wabenkamp	ohne Stichstraße nach Südwesten bis Einfahrt Schul- grundstück	IV		
Wabenkamp	Stichstraße nach Südwesten	IV	Ü	
Wabestraße		IV		
Wachholtzstraße		IV		
Wacholderweg		IV	Ü	
Wachtelstieg		IV		
Waggumer Straße	von Altmarkstraße bis Im Großen Moore ohne Stichstraße nach Osten	IV		
Waggumer Straße	Stichstraße nach Osten	IV	Ü	
Waggumer Weg	von Bevenroder Straße bis Buschkamp	IV		
Waggumer Weg	von Buschkamp bis Zuwegung Reiterhof Geh- und Rad- weg	IV	Ü	
Waisenhausdamm		16		
Waldblick		IV	Ü	
Waldenburgstraße		IV		
Waldkauzweg		IV	Ü	
Waldrain	von Schapenstraße bis Wolfskamp	IV	Ü	
Waldweg	von Hondelager Straße bis Am Opferholz	IV	Ü	
Walkürenring		IV		
Waller See		III		
Waller Weg		IV		
Wallstraße		II		

Straßenname		Reini- gungs- klasse	Reini- gung über- tragen auf Anlie- ger = Ü	Verbin- dungs- weg = (V) Winter- dienst = (W)
Walter-Flex-Straße		IV		
Walter-Hans-Schultze-Straße		V	Ü	
Walther-Bothe-Weg		V	Ü	
Waltherstraße		IV		
Warburgweg		IV		
Warndtstraße		IV		
Warnekamp		IV	Ü	
Warnowstraße		IV		
Wartheweg		V	Ü	
Wasserweg		IV	Ü	
Waterloostraße		IV		
Weberstraße		III		
Weddeler Straße	von Schapenstraße bis Schradersweg	IV	Ü	
Wedderkopsweg		IV	Ü	
Weddingweg		IV	Ü	
Wehrstraße	nur Okerbrücke	IV		
Wehrstraße	von Maschstraße bis Okerbrücke	IV	Ü	
Weichselweg		IV		
Weidengrund		IV		
Weidengrund	- Ölper See	IV	Ü	(V)
Weidenweg		IV	Ü	
Weimarstraße		IV		
Weinbergstraße		IV		
Weinbergstraße	- Stichweg zu den Grundstücken Nr. 15 bis 18	IV	Ü	
Weinbergweg	bis einschließlich Grundstück Nr. 45 A	IV		
Weinbergweg	von Grundstück Nr. 46 bis Hamburger Straße	IV	Ü	
Weißdornweg		IV	Ü	
Weizenbleek		IV	Ü	
Weizenbleek	- Ölper See	IV	Ü	(V)
Welfenplatz		III		
Welfenplatz	öffentliche Parkplätze Ostseite	IV		
Welfenplatz	öffentliche Parkplätze Westseite	IV		
Wendebrück	bis Zufahrtstraße zum Baumarkt	IV		
Wendener Weg		III		
Wendenmaschstraße		IV		
Wendenmühle		IV	Ü	
Wendenring		II		
Wendenstraße		I		
Wendenstraße	Stichstraße Richtung Neuer Geiershagen	IV		
Wendentorwall		III		
Wendhäuser Weg	von Alte Schulstraße bis zum ersten Feldweg nach Süden	IV	Ü	
Werder		III		
Werder	öffentliche Parkplätze	IV		
Werkstättenweg		IV	Ü	
Werksteig		IV	Ü	
Werrastraße		IV		
Werrastraße	- Weg nach Süden	IV	Ü	(V)
Wesemeierstraße		IV		

Straßenname		Reini- gungs- klasse	Reini- gung über- tragen auf Anlie- ger = Ü	Verbin- dungs- weg = (V) Winter- dienst = (W)
Weserstraße		III		
Westbahnhof		IV		
Westerbergstraße	von Thiedestraße bis Unterführung A 39	IV		
Westerbergstraße	von Turmstraße bis Donaustraße	IV		
Westfalenplatz		IV		
Westfalenplatz	öffentliche Parkplätze	IV		
Weststraße	von Braunschweiger Straße bis Lehmweg	IV	Ü	
Wichernstraße		V		
Wichernstraße	- Verbindungsweg zum Bienroder Weg	IV	Ü	(V)
Wieblingenweg		IV	Ü	
Wiedebeinstraße	ohne Stichstraße nach Westen	IV		
Wiedebeinstraße	Stichstraße nach Westen	IV	Ü	
Wiedweg		IV	Ü	
Wielandstraße		IV	Ü	
Wiendruwestraße		IV		
Wiener Straße	von Innsbrucker Straße bis Steiermarkstraße	III		
Wiener Straße	von Innsbrucker Straße nach Osten	IV		
Wiesengrund		IV	Ü	
Wiesenstraße		IV		
Wiesental	von Grundstück Nr. 1 bis Okerbrücke	IV		
Wiesenweg	von Steinbrink bis einschl. Grundstück Nr. 14	IV	Ü	
Wiesenweg	Stichstraße zum KGV Fuhsekamp	IV	Ü	
Wildemannstraße		IV	Ü	
Wilhelm-Bode-Straße		III		
Wilhelm-Börker-Straße		IV	Ü	
Wilhelm-Busch-Straße		IV		
Wilhelm-Raabe-Weg	- Maschweg	IV	Ü	(V)
Wilhelmine-Reichard-Weg		IV	Ü	
Wilhelmitorufer		IV	Ü	
Wilhelmitorwall	von Okerbrücke bis Gieselerwall	II		
Wilhelmitorwall	von Gieselerwall ab nach Norden	III		
Wilhelm-Raabe-Straße		IV		
Wilhelm-Raabe-Weg		IV	Ü	
Wilhelmsgarten		IV		
Wilhelmshavener Straße		IV		
Wilhelmshöhe		IV	Ü	
Wilhelmstraße	von Steinweg bis Fallersleber Straße	14		
Wilhelmstraße	von Fallersleber Straße bis Wendenstraße	I		
Willstätterstraße		V		
Willy-Brandt-Platz		I		
Willy-Brandt-Platz	Öffentliche Parkplätze	IV		
Wilmerdingstraße		IV		
Wilmersdorfweg		IV	Ü	
Wilsedeweg		IV	Ü	
Windausstraße	von Willstätter Straße bis Billrothstraße	V		
Windauststraße	von Billrothstraße bis Lauestraße	V	Ü	
Windberg		IV	Ü	
Wipperstraße		IV		
Wipperstraße	- Wümmeweg	IV	Ü	(V)

Straßenname		Reini- gungs- klasse	Reini- gung über- tragen auf Anlie- ger = Ü	Verbin- dungs- weg = (V) Winter- dienst = (W)
Wischenholz		IV	Ü	
Wittekindstraße		IV		
Wittelsbacherstraße		IV		
Wittenbergstraße		IV		
Witzlebenstraße		V	Ü	
Wodanstraße		IV		
Wöhlerstraße		V	Ü	
Wolfenbütteler Straße	von Okerbrücke bis Brücke über die A 39	II		
Wolfenbütteler Straße	öffentliche Parkplätze Zuckerbergweg	IV		
Wolfshagenweg		IV	Ü	
Wolfskamp		IV	Ü	
Wolfstraße		IV	Ü	
Wollmarkt		III		
Wormsstraße		IV		
Wümmeweg		IV		
Wuppertaler Straße		IV		
Wurmbergstraße	ohne Teilstück nach Norden	IV		
Wurmbergstraße	Teilstück nach Norden	V	Ü	
Yorckstraße		IV	Ü	
Zedernweg		IV	Ü	
Zehlendorfweg		IV	Ü	
Zeisigweg		IV	Ü	
Zeiskamweg		IV	Ü	
Zeppelinstraße		IV		
Ziegelkamp		IV	Ü	
Ziegelkamp	Stichstraße nach Westen und Süden	IV	Ü	
Ziegelmasch		IV	Ü	
Ziegelofen		IV	Ü	
Ziegelweg		III		
Ziegelwiese		IV	Ü	
Ziegenmarkt		12		
Ziethenstraße		IV		
Ziethenstraße	Kastanienallee	IV	Ü	(V)
Zimmermannweg	von Engelsstraße bis Nietzschestraße	IV		
Zimmermannweg	ab Nietzschestraße nach Süden	IV	Ü	
Zimmerstraße		IV		
Zobtenstraße		IV	Ü	
Zollkamp		IV	Ü	
Zoppotstraße		IV	Ü	
Zorgestraße		IV	Ü	
Zorgestraße	Stichstraße nach Norden	IV	Ü	
Zu den Sundern	von Thunstraße bis Abknickung nach Norden	IV	Ü	
Zuckerbergweg		IV		
Zum Ackerberg	ohne Stichweg zum Grundstück Nr. 15	IV		
Zum Ackerberg	Stichweg Zum Grundstück Nr. 15	IV	Ü	
Zum Ackerberg	von Braunschweiger Straße bis Zur Wabe	IV		
Zum Ackerberg	von Zur Wabe bis Am Rautheimer Holze	IV	Ü	
Zum Frieden	öffentlicher Parkplatz	IV	Ü	
Zum Frieden		IV	Ü	

Straßenname		Reini- gungs- klasse	Reini- gung über- tragen auf Anlie- ger = Ü	Verbin- dungs- weg = (V) Winter- dienst = (W)
Zum Heseberg		IV	Ü	
Zum Hohen Holze		IV	Ü	
Zum Jägertisch		IV	Ü	
Zum Kahlenberg		IV	Ü	
Zum Lindenplatz		IV	Ü	
Zum Ölpersee	von Hamburger Straße bis Am Schützenplatz	IV	Ü	
Zum Steinbruch		IV	Ü	
Zum Steinbruch	- Rautheimer Holz	IV	Ü	(V)
Zum Wiesengrund	von Celler Heerstraße bis einschl. Toreinfahrt Grundstück Nr. 5 bis 7	IV	Ü	
Zum Wiesental	ohne Platz vor den Grundstücken Nr. 1 und 2	IV		
Zum Wiesental	Platz vor den Grundstücken Nr. 1 und 2	IV	Ü	
Zur Hagenriede		IV	Ü	
Zur Siekwiese		IV	Ü	
Zur Wabe	von Küstrinstraße bis einschl. Grundstück Nr. 1	IV	Ü	
Zusestraße	inkl. Stichweg nach Westen	IV	Ü	
Zweibrückenstraße		IV	Ü	
Zwischen den Bächen		IV	Ü	

Betreff:

Baumnachpflanzungen in Stöckheim und Leiferde

Empfänger:

Stadt Braunschweig
Der Oberbürgermeister

Datum:

05.11.2025

Beratungsfolge:

Stadtbezirksrat im Stadtbezirk 211 Braunschweig-Süd (zur
Beantwortung)

20.11.2025

Status

Ö

Sachverhalt:

An zwei Bereichen im Stadtbezirk sind vor einiger Zeit straßenbegleitende Bäume entfernt und noch nicht ersetzt worden. Wir fragen daher die Verwaltung:

1. Wann werden die vier Bäume an der Leipziger Straße in Stöckheim zwischen Rokoko-Pavillon und Straßenbahn-Endhaltestelle ersetzt?
2. Wann werden die Bäume am Deiweg ersetzt?

gez.

Felix Nordheim
Fraktionsvorsitzender**Anlagen:**

keine

Betreff:

Baumnachpflanzungen in Stöckheim und Leiferde

Organisationseinheit:

Dezernat VIII
67 Fachbereich Stadtgrün

Datum:

20.11.2025

Beratungsfolge

Stadtbezirksrat im Stadtbezirk 211 Braunschweig-Süd ()

Sitzungstermin

20.11.2025

Status

Ö

Sachverhalt:

Zu den Fragen nimmt die Verwaltung wie folgt Stellung:

Zu 1: Die in Rede stehenden Bäume werden im Winterhalbjahr 2025/26 gepflanzt.

Zu 2: Zwei Wildäpfel (bot. *Malus sylvestris*) wurden kürzlich nachgepflanzt. Die Nachpflanzung von weiteren Bäumen wird geprüft.

Loose

Anlage/n:

keine

Betreff:

Sirenen

Empfänger:

Stadt Braunschweig
Der Oberbürgermeister

Datum:

06.11.2025

Beratungsfolge:

Stadtbezirksrat im Stadtbezirk 211 Braunschweig-Süd (zur
Beantwortung)

20.11.2025

Status

Ö

Sachverhalt:

In der Pressemitteilung 521/2025 vom 20. August 2025 hat Oberbürgermeister Dr. Thorsten Kornblum über den ersten Standort des Sirenennetzes informiert und diesen gemeinsam mit Feuerwehrdezernent Dr. Tobias Pollmann und Hochbaudezernentin Anna Katharina Hanusch auf dem Dach des Lessinggymnasiums in Wenden präsentiert.

Die neuen Sirenen stellen eine wichtige Komponente im modernen und flächendeckenden Warnsystem für die Stadt Braunschweig dar. Diese verfügen neben den Signaltönen auch über die Möglichkeit von Sprachdurchsagen und werden an über 100 Standorten im gesamten Stadtgebiet aufgebaut.

Dem vorausgeschickt fragen wir die Verwaltung:

- 1) An welchen Standorten im Stadtbezirk 211 Braunschweig-Süd werden die Sirenen mit welcher Leistung / Ausrichtung aufgebaut?
- 2) Wie wird die Bevölkerung und die Schulen über die Warntöne informiert?

gez.

Florian Parkitny

Anlage/n:

keine

Stadt Braunschweig

Der Oberbürgermeister

25-26838-01
Stellungnahme
öffentlich

<i>Betreff:</i> Sirenen

<i>Organisationseinheit:</i> Dezernat II 37 Fachbereich Feuerwehr	<i>Datum:</i> 19.11.2025
---	-----------------------------

<i>Beratungsfolge</i>	<i>Sitzungstermin</i>	<i>Status</i>
Stadtbezirksrat im Stadtbezirk 211 Braunschweig-Süd (zur Kenntnis)	20.11.2025	Ö

Sachverhalt:

Zur Anfrage der SPD-Fraktion im Stadtbezirksrat 211 Braunschweig-Süd vom 06.11.2025 [25-26838] wird wie folgt Stellung genommen:

Zu Frage 1:

Die Stadt Braunschweig beabsichtigt, das gesamte Stadtgebiet flächendeckend mit modernen Bevölkerungsschutzsirenen auszustatten. Ziel ist es, im Ereignisfall eine zuverlässige akustische Warnung der Bevölkerung in allen Stadtteilen sicherzustellen, also auch im Stadtbezirk 211 Braunschweig-Süd. Die Warnsignale sollen im gesamten Stadtgebiet deutlich hörbar sein, auch in Innenräumen, soweit dies technisch und örtlich möglich ist. Dabei wird darauf geachtet, dass die Lautstärke der Sirenen den behördlichen Anforderungen entspricht und an den maßgeblichen Punkten eine flächendeckende Beschallung von mindestens 75 dB (A) an der Fassade erreicht wird.

Aus Gründen der öffentlichen Sicherheit und zum Schutz kritischer Infrastrukturen werden die genauen Standorte der Sirenen nicht veröffentlicht. Dennoch kann die Abdeckung des Stadtbezirks 211 Braunschweig-Süd mit den jeweiligen Sirenen und deren Leistung und Ausrichtung der beigefügten Karte entnommen werden.

Zu Frage 2:

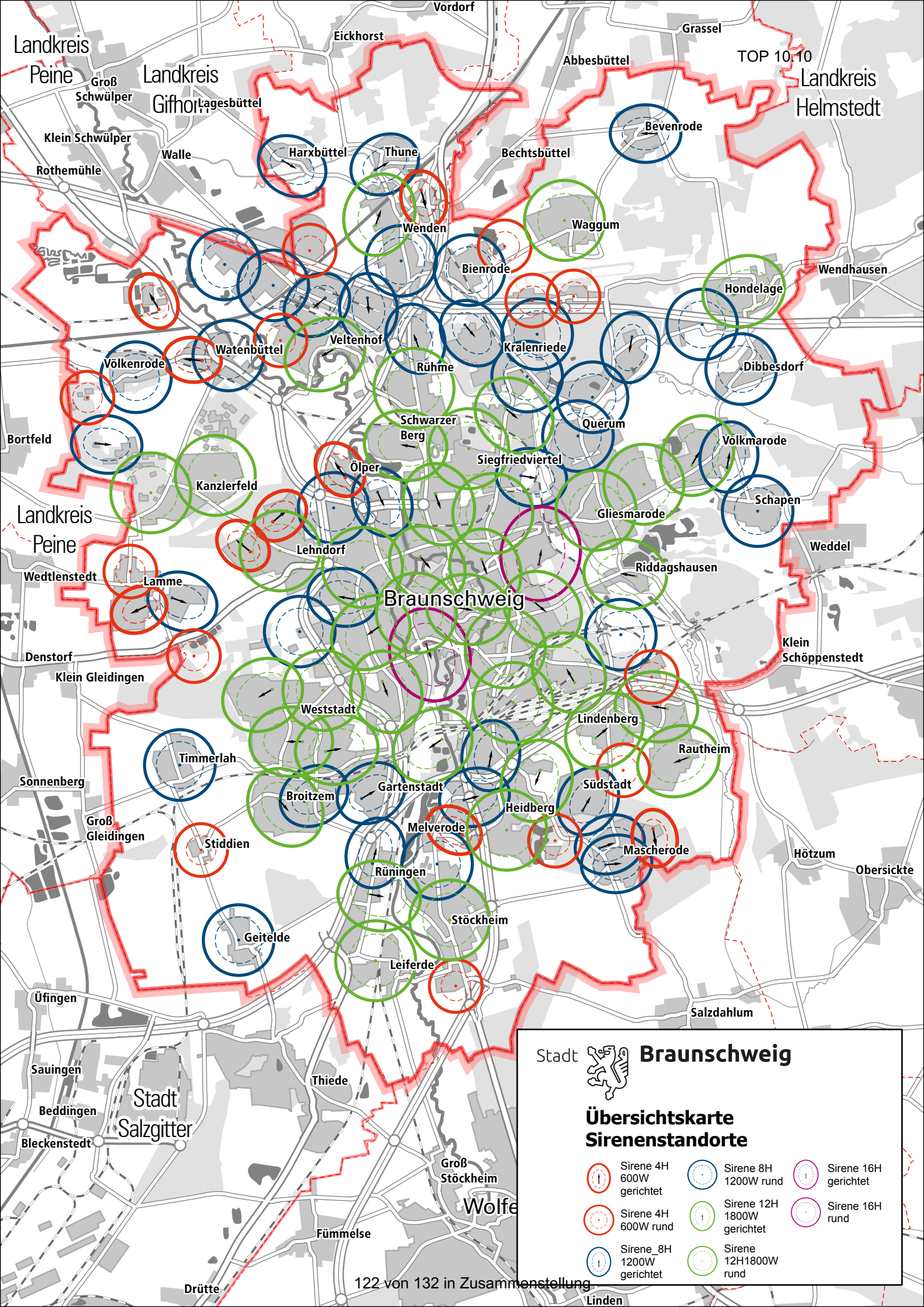
Die Installation des flächendeckenden Sirenenwarnsystems wird durch eine umfassende Medienarbeit begleitet. Die Braunschweiger Bevölkerung soll sowohl über die Bedeutung der verwendeten Sirensignale als auch über die sich hieraus ergebenden Handlungsempfehlungen informiert werden. Um dieses Vorhaben umzusetzen, setzt die Verwaltung verschiedene Medien ein. Insbesondere in der Umgebung von Schulen wird in Zusammenarbeit mit der Firma Ströer auf Großflächenplakaten und an Bushaltestellen auf das neue Sirenenwarnsystem hingewiesen. Gratis-Postkarten, sogenannte „Citycards“, werden mit passenden Motiven in verschiedenen Einrichtungen im Stadtgebiet zu finden sein. Weiterhin werden Informationsflyer in deutscher und englischer Sprache zur Verfügung stehen, welche z. B. bei Informationsveranstaltungen ausgegeben werden können.

Alle Materialien verweisen per QR-Code auf die neu gestaltete Homepage der Stadt Braunschweig zum Thema Sirenen. Auch hier werden allgemeine Informationen, spezifische Handlungsempfehlungen und Kontaktmöglichkeiten bereitgestellt. Diese Informationen können in verschiedenen Sprachen ausgegeben werden.

Dr. Pollmann

Anlage/n:

- Übersicht Sirenenabdeckung



Stadt



Braunschweig

Übersichtskarte Sirenenstandorte

- | | | |
|---------------------------------|----------------------------------|-------------------------|
| Sirene 4H
600W
gerichtet | Sirene 8H
1200W rund | Sirene 16H
gerichtet |
| Sirene 4H
600W rund | Sirene 12H
1800W
gerichtet | Sirene 16H
rund |
| Sirene 8H
1200W
gerichtet | Sirene
12H1800W
rund | |

Betreff:

Bezirkssportanlage in Meverode

Empfänger:

Stadt Braunschweig
Der Oberbürgermeister

Datum:

07.11.2025

Beratungsfolge:

Stadtbezirksrat im Stadtbezirk 211 Braunschweig-Süd (zur
Beantwortung)

20.11.2025

Status

Ö

Sachverhalt:

Trotz mehrerer Hinweise der Bürger an die Verwaltung bezüglich des schlechten Zustandes der Rasenflächen/ Rasenplätze der Bezirkssportanlage, lässt sich keine Lösung erkennen.

Die Anlage ist mittlerweile nicht mehr nutzbar, die Drainage scheint nicht zu funktionieren, große Pfützen bilden sich immer wieder und es gibt Löcher in der Anlage, die bei der Nutzung schwere Verletzungen verursachen können (Fotos sind beigelegt).

Der B-Platz z.B. kann seit über einem Monat nicht mehr genutzt werden, weder zu Spielen noch zum Trainieren.

1. Wer ist zuständig für die Wiederherstellung der Anlage in einen nutzbaren Zustand?
2. Wie sieht die Planung der Maßnahme aus?
3. Wann ist damit zu rechnen, dass die Bezirkssportanlage wieder vollumfänglich genutzt werden kann?

gez.

Annamaria Staicu
Fraktionsvorsitzende**Anlage/n:**

6 Fotos













Betreff:

Aktueller Sachstand bei den Linienschutzmaßnahmen im Stadtbezirk

Empfänger:

Stadt Braunschweig
Der Oberbürgermeister

Datum:

07.11.2025

Beratungsfolge:

Stadtbezirksrat im Stadtbezirk 211 Braunschweig-Süd (zur
Beantwortung)

20.11.2025

Status

Ö

Sachverhalt:

Bedingt durch den Klimawandel ist leider deutlich vermehrt mit Hochwasserereignissen zu rechnen. Zuletzt hat das Hochwasser der Oker Dezember 2023 viele Bewohnerinnen und Bewohner des Stadtbezirkes getroffen.

1. Wie steht es aktuell um die Planungen und bereits umgesetzten Schritte seitens der Verwaltung beim Linienschutz im Stadtbezirk?
2. Welche Szenarien wurden berücksichtigt?

Wir bitten um eine Beantwortung vor Jahresende, um für eventuelle Hochwasserereignisse im Frühjahr den Bürgerinnen und Bürgern gegenüber sprachfähig zu sein.

gez.
Annamaria Staicu
Fraktionsvorsitzende

Anlage/n:

keine

Betreff:

Aktueller Sachstand bei den Linienschutzmaßnahmen im Stadtbezirk

Organisationseinheit:

Dezernat VIII
68 Fachbereich Umwelt

Datum:

18.11.2025

Beratungsfolge

Stadtbezirksrat im Stadtbezirk 211 Braunschweig-Süd (zur Kenntnis) 20.11.2025

Sitzungstermin

Status

Ö

Sachverhalt:

Die Anfrage der SPD-Fraktion vom 7.11.2025 wird wie folgt beantwortet:

Der Linienschutz im Stadtbezirk 211 Braunschweig-Süd wird von der Verwaltung mit erster Priorität betrieben.

Zu 1:

Der aktuelle Sachstand ist ausführlich in der Vorlage 25-26466 vom 18.9.2025 beschrieben. Der Hochwasserschutz für Stöckheim soll danach als stationärer Hochwasserschutz in Form einer Hochwasserschutzwand direkt entlang der Westseite des Rüniger Weges erfolgen. Die bauliche Umsetzung ist für den Zeitraum 2026 bis 2027 vorgesehen.

Der Wasserverband Mittlere Oker hat zudem den Auftrag erhalten, das Hochwasserschutzkonzept für Braunschweig aus dem Jahr 2019 zu überarbeiten. Grund waren neue hydraulische Berechnungen für die Oker, bei denen die Erfahrungen aus dem Weihnachtshochwasser mit eingeflossen sind. In diesem Zuge werden auch die Linienschutzmaßnahmen für Leiferde erneut bewertet. Aktuell gibt es hier keine konkreten Planungen, weil das Nutzen-Kostenverhältnis kleiner als eins ist. Ob diese zurzeit zurückgestellten Maßnahmen im überarbeiteten Konzept eine höhere Priorität erhalten, wird sich im kommenden Jahr zeigen.

Zu 2:

Der Hochwasserschutz wird auf ein 100-jährliches Hochwasser (HQ100) ohne weitere Zuschläge ausgelegt. Die maßgeblichen Wasserstände wurden im Juli 2025 mit einem hydraulischen Modell ermittelt, das anhand des Weihnachtshochwassers 2023 kalibriert wurde. Das Modell wurde vom Niedersächsischen Landesamt für Wasserwirtschaft, Küsten- und Naturschutz (NLWKN) abgenommen. Der maßgebliche Bemessungsabfluss von 193,4 m³/s liegt bei mehr als dem Doppelten des Abflusses des Weihnachtshochwassers und wurde vom NLWKN vorgegeben. Die Auslegung auf ein HQ100 entspricht der Niedersächsischen „Richtlinie über die Gewährung von Zuwendungen zur Förderung von Vorhaben des Hochwasserschutzes im Binnenland (RL Hochwasserschutz im Binnenland — HWS)“.

Hanusch

Anlage/n:

Keine

