

*Betreff:***Widmung von Verkehrsflächen***Organisationseinheit:*Dezernat III  
66 Fachbereich Tiefbau und Verkehr*Datum:*

14.12.2015

<i>Beratungsfolge</i>	<i>Sitzungstermin</i>	<i>Status</i>
Stadtbezirksrat im Stadtbezirk 321 Lehdorf-Watenbüttel (Anhörung)	24.06.2015	Ö
Stadtbezirksrat im Stadtbezirk 222 Timmerlah-Geitelde-Stiddien (Anhörung)	25.06.2015	Ö
Stadtbezirksrat im Stadtbezirk 332 Schunteraue (Anhörung)	25.06.2015	Ö
Stadtbezirksrat im Stadtbezirk 323 Wenden-Thune-Harxbüttel (Anhörung)	30.06.2015	Ö
Stadtbezirksrat im Stadtbezirk 112 Wabe-Schunter-Beberbach (Anhörung)	01.07.2015	Ö
Stadtbezirksrat im Stadtbezirk 221 Weststadt (Anhörung)	01.07.2015	Ö
Stadtbezirksrat im Stadtbezirk 120 Östliches Ringgebiet (Anhörung)	01.07.2015	Ö
Stadtbezirksrat im Stadtbezirk 310 Westliches Ringgebiet (Anhörung)	07.07.2015	Ö
Stadtbezirksrat im Stadtbezirk 132 Viewegsgarten-Bebelhof (Anhörung)	07.07.2015	Ö
Stadtbezirksrat im Stadtbezirk 213 Südstadt-Rautheim-Mascherode (Anhörung)	14.07.2015	Ö
Stadtbezirksrat im Stadtbezirk 211 Stöckheim-Leiferde (Anhörung)	16.07.2015	Ö
Bauausschuss (Entscheidung)	22.09.2015	Ö

**Beschluss:**

„Die Widmungen der in der Anlage 1 bezeichneten Straßen sind zu verfügen und öffentlich bekanntzumachen.“

**Sachverhalt:**

Die formelle Beschlusskompetenz des Bauausschusses ergibt sich aus § 76 Abs. 3 S. 1 NKomVG i. V. m. § 6 Nr. 2 c der Hauptsatzung. Im Sinne dieser Zuständigkeitsnorm handelt es sich bei der Widmung von Straßen um eine Angelegenheit, für die der Bauausschuss beschlusszuständig ist.

Nach § 6 Abs. 1 Niedersächsisches Straßengesetz (NStrG) vom 24. September 1980 in der zurzeit gültigen Fassung in Verbindung mit den hierzu erlassenen Richtlinien vom 15. Januar 1992 hat der Träger der Straßenbaulast die Widmung von Straßen zu verfügen. In der Widmungsverfügung ist anzugeben, zu welcher Straßengruppe eine Verkehrsfläche gehört und auf welche Benutzungsart oder Benutzerkreise sie beschränkt werden soll.

Die in der Anlage 1 und Anlage 2 aufgeführten Straßen befinden sich entweder in erschlossenen Neubaugebieten oder sind als öffentliche Verkehrsfläche im Bebauungsplan ausgewiesen und sollen entsprechend ihrer verkehrlichen Bedeutung gewidmet werden.

Die Zustimmung zur Widmung des jeweiligen Eigentümers für die nicht im Eigentum der Stadt Braunschweig befindlichen Straßengrundstücke liegt vor.

Träger der Straßenbaulast ist die Stadt Braunschweig.

Aufgrund des Umfangs der Anlage 2 wird auf deren Abdruck verzichtet, sie ist jedoch digital im Ratsinformationssystem hinterlegt.

Der Text für die Veröffentlichung durch zweiwöchigen Aushang am Rathaus (Hauptportal, Platz der Deutschen Einheit 1) ist als Anlage 3 beigefügt. Ein Hinweis auf die Tatsache, den Ort und die Dauer dieses Aushanges wird in der Braunschweiger Zeitung erfolgen.

Leuer

Anlagen

Anlage 1

Anlage 2 (aufgeteilt in Anlagen 2a bis 2 i)

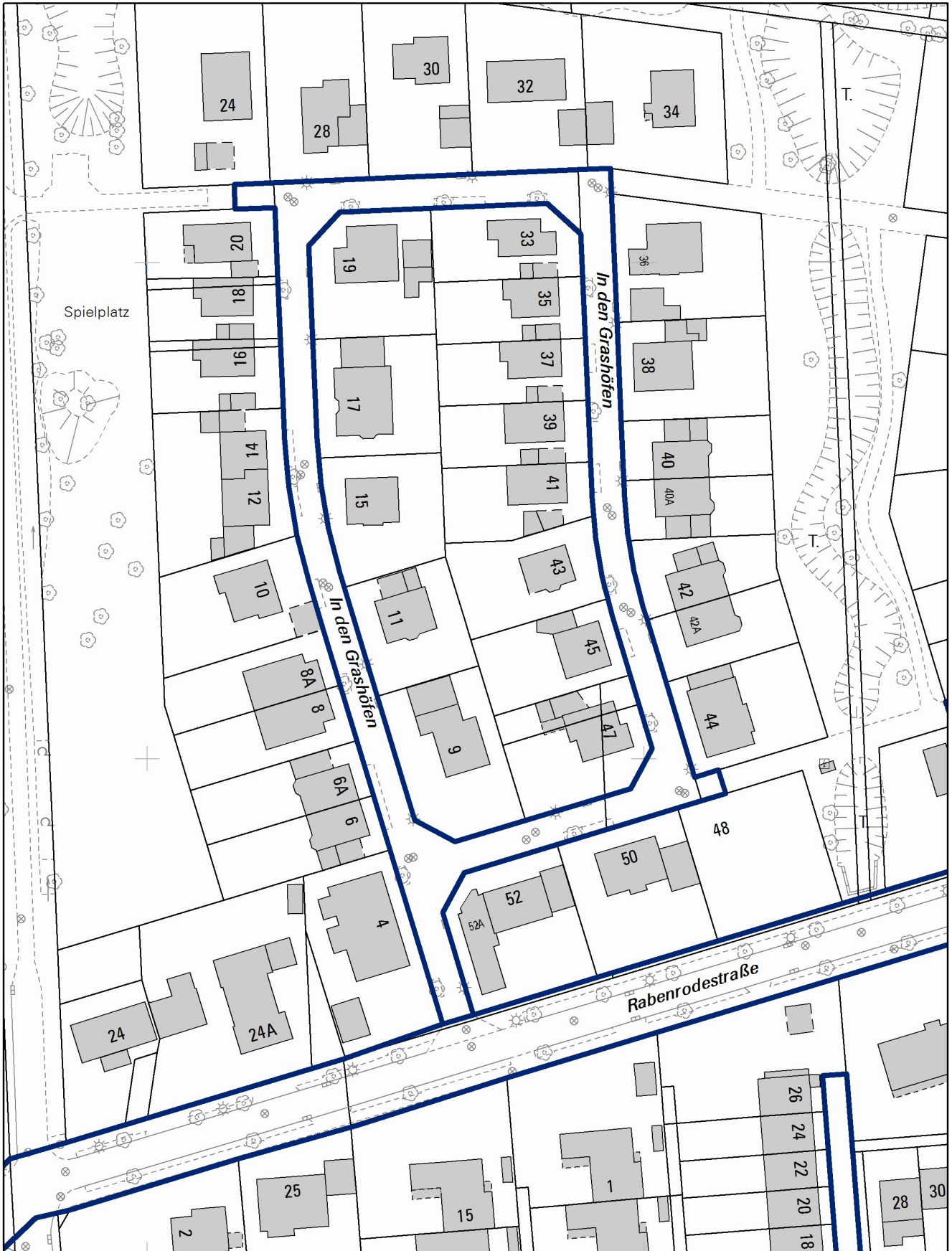
Anlage 3

# Anlage 1

Lfd. Nr.	StBezR	Bezeichnung, Name der Straße	Anfangs- / Endpunkt	Länge / m	Straßengruppe	Benutzerkreis / Benutzungsart bzw. Bemerkungen
1	112	Am Oberstiege	ab Rabenrodestraße (Flurstücke 161/14, 161/12 und 161/16)	385,00 m	Gemeindestraße	-
2	112	In den Grashöfen	ab Rabenrodestraße (Flurstücke 160/3, 159/13, 161/5 und 161/8)	421,00 m	Gemeindestraße	-
3	112	Tulpenweg und Bevenroder Straße, Verbindungsweg	Tulpenweg 22 bis Bevenroder Straße 70 B (teilw. Flurstück 304/19)	40,00 m	Gemeindestraße	Geh- und Radweg
4	113	Tränkeweg	Tränkeweg 2 bis 6 (teilw. Flurstück 111)	91,00 m	Gemeindestraße	-
5	120	Bienenstraße	Herderstraße bis Altwiekring und Abzweigung bis Bienenstraße 4 (Flurstücke 521/1, 110/1, 794 und 520)	177,00 m und 32,00 m	Gemeindestraße	-
6	120	Bennemannstraße	Georg-Westermann-Allee bis St.-Leonhards-Garten (Flurstück 796)	102,00 m	Gemeindestraße	-
7	120	Herderstraße	von Herderstraße 4 und 5 bis St.-Leonhards-Garten (Flurstücke 795 und teilw. 523)	31,00 m	Gemeindestraße	-
8	120	Max-Osterloh-Platz und Giersbergstraße, Verbindungsweg	zwischen Max-Osterloh-Platz Nr. 7 und 8 (teilw. Flurstück 134/19)	25,00 m	Gemeindestraße	Gehweg
9	120	St.-Leonhards-Garten	Bennemannstraße, Herderstraße, Haus Nr. 3 und 53 (teilw. Flurstück 811)	377,00 m	Gemeindestraße	-
10	120	St.-Leonhards-Garten	Altwiekring bis St.-Leonhards-Garten 3 und 53 (Flurstück 519 und teilw. 811)	54,00 m	Gemeindestraße	-
11	120	St.-Leonhards-Garten, Weg	zwischen St.-Leonhards-Garten 19 und 21 (Flurstück 773)	29,50 m	Gemeindestraße	Geh- und Radweg
12	132	Rote Wiese	Teilfläche Flurstück 24/4, südl. von Grundstück Braunlager Straße 5 a bis Parkplatz Rote Wiese	350,00 m	sonstige Straße	Geh- und Radweg
13	132	Rote Wiese	Teilfläche Flurstück 24/4, süd-östl. von Grundstück Salzdahlumer Straße 188	120,00 m	sonstige Straße	Parkplatz und Fahrbahn
14	211	Breites Bleek	ab Leipziger Straße (Flurstücke 491, 494, 501, 505, 506)	566,00 m	Gemeindestraße	-
15	211	Breites Bleek und Ostpreußendamm, Verbindungsweg	zwischen Breites Bleek 31 und 33 (Flurstücke 501, 509)	62,00 m	Gemeindestraße	Geh- und Radweg
16	211	Hans-Sachs-Straße	ab Mascheroder Weg (Flurstücke 410, 457, 459, 472, 475)	355,00 m	Gemeindestraße	-
17	211	Hans-Sachs-Straße und Wilhelm-Hauff-Weg, Verbindungswege	entlang der Rückseite der Grundstücke Hans-Sachs-Straße 21 bis 29 (Flurstücke 409 und 413)	35,00 m	Gemeindestraße	Gehweg - Radfahrer frei
18	211	Gebrüder-Grimm-Straße und Wilhelm-Hauff-Weg	entlang der Rückseite der Grundstücke Gertrud-Bäumer-Straße 2 bis 16 (Flurstücke 416 und 422)	86,00 m	Gemeindestraße	Gehweg
19	211	Im Zollfeld	zwischen den Häusern Thiedebacher Weg 39 und 40 bis Im Zollfeld 3 und 9 (teilw. Flurstück 93/76)	83,00 m	Gemeindestraße	Geh- und Radweg - Zufahrt auf die Grundstücke frei -
20	211	Lüdersstraße und Bahnhofstraße, Verbindungsweg	von Wendehammer Bahnhofstraße bis südl. des Grundstückes Bahnhofstraße 15 a (Flurstücke 127/1 und teilw. 127/3)	46,00 m	Gemeindestraße	Gehweg - Radfahrer und Zufahrt zu den Grundstücken Bahnhofstr. 15 und 15 a frei -
21	211	Lüdersstraße und Bahnhofstraße, Verbindungsweg	südl. des Grundstückes Bahnhofstr. 15 a bis Flurstück 119/17 (teilw. Flurstück 127/3)	67,00 m	Gemeindestraße	Gehweg - Radfahrer frei -
22	211	Lüdersstraße	Lüdersstraße 4 bis 10 inkl. Wendehammer (teilw. Flurstück 120/52)	122,00 m	Gemeindestraße	-
23	211	Lüdersstraße	Straßenfläche vor Lüdersstraße 27 mit Ausnahme der Parkplätze (teilw. Flurstück 119/17)	72,50 m	Gemeindestraße	-
24	211	Ostpreußendamm	von Ostpreußendamm 50 bis Einmündung Trakehenstraße (teilw. Flurstück 189/308)	95,00 m	Gemeindestraße	-
25	213	Alter Rautheimer Weg	Alter Rautheimer Weg 25 bis 27 (teilw. Flurstück 713/1)	67,00 m	Gemeindestraße	-
26	213	Am Mascheroder Holz	Alte Kirchstraße bis Wendehammer (Flurstücke 55/6, 55/25 und teilw. 55/5)	329,00 m	Gemeindestraße	-
27	213	Am Rautheimer Holze, Stichstraßen	von Am Rautheimer Holze 29 B und 31 bis Wendehammer und von Am Rautheimer Holze 17 und 27 bis Wendehammer (Flurstücke 724, 725/1, 725/17 und 725/14)	57,00 m und 71,00 m	Gemeindestraße	-
28	213	Griegstraße und Wesemeierstraße, Verbindungsweg	von Griegstraße 6 und 7 bis Wesemeierstraße 13 und 14 (Flurstück 837)	68,00 m	Gemeindestraße	Gehweg
29	213	Möncheweg und Hans-Geitel-Straße, Verbindungswege	Wege vor den Hausnummern Möncheweg 57 bis 60, 61 bis 64, 65 bis 68, 69 bis 72 und 73 bis 76 (Flurstücke 58, 63, 68, 73 und 78)	5 x 35,00 m	Gemeindestraße	Gehweg
30	221	Ilmweg	Ilmweg 13 bis Saalestraße 2 (Flurstücke 117/4, 118/4, 117/8, 114/3 und Teilflächen der Flurstücke 114/22, 117/9, 114/28 und 117/10)	400,00 m	Gemeindestraße	Geh- und Radweg
31	221	Lichtenberger Straße und Lechstraße, Verbindungsweg	von der Lichtenberger Straße 29 bis zu den Nummern 25c und 27c (Flurstück 68/1 und teilw. 19/82)	43,00 m	Gemeindestraße	Geh- und Radweg
32	221	Rheinring	Parkplätze vor Rheinring 48 - 58 (Flurstück 157/5)	48,00 m	Gemeindestraße	Parkplatz
33	222	Geitelder Berg	ab Straße Am Sender (Flurstücke 60/8 und 60/9)	360,00 m	Gemeindestraße	-
34	222	Geitelder Berg, Weg	zw. den Häusern Geitelder Berg Nr. 17 und 19 (Flurstück 60/3)	27,00 m	Gemeindestraße	Gehweg
35	222	Günter-Sauer-Weg	zwischen Dornbusch und Im Sommerfeld (Flurstücke 117/123 und 117/4)	78,00 m	Gemeindestraße	Gehweg
36	222	Holzfeld	ab Steinbergstraße (Flurstück 60/14)	422,00 m	Gemeindestraße	-
37	222	Holzfeld, Wege	entlang Holzfeld Nr. 21 und 29 (Flurstück 60/4) und zwischen Holzfeld 11 und Geitelder Berg (teilw. Flurstück 60/12)	29,00 m und 26,00 m	Gemeindestraße	Geh- und Radweg
38	222/224	K 64, Rünigenstraße, Geh- und Radweg	Rünigenstraße (Ortsausgang Geitelde, Rünigenstraße 20 bis Ortseingang Rünigen, Autobahnüberführung)	1.500,00 m	Kreisstraße	Geh- und Radweg (K 64)
39	310	Am Jödebrunnen	Münchenstraße bis einschließlich Wendehammer (teilw. Flurstücke 64/15 und 1/1)	135,00 m	sonstige Straße	-
40	310	Am Ölper Berge und Am Flaschendreherkamp, Verbindungsweg	Weg entlang der Häuser Bei dem Gerichte 1 bis 4 (teilw. Flurstück 241/28)	65,00 m	Gemeindestraße	Gehweg
41	310	Müncheweiden	Blumenstraße bis Wendehammer (Flurstück 55/5)	65,00 m	Gemeindestraße	-

Lfd. Nr.	StBezR	Bezeichnung, Name der Straße	Anfangs- / Endpunkt	Länge / m	Straßengruppe	Benutzerkreis / Benutzungsart bzw. Bemerkungen
42	310	Am Füllerkamp	Am Füllerkamp 22, Flurstück 41/395	16,00 m	Gemeindestraße	-
43	321	Beekswiese	ab Lammer Busch (Flurstück 674)	422,00 m	Gemeindestraße	-
44	321	Beekswiese, Wege	Beekswiese 55 bis 51 und von Beekswiese 21 bis 21a (Flurstücke 685 und 740)	50,00 m und 47,00 m	Gemeindestraße	Geh- und Radweg
45	321	Birnbaumskamp	ab Lammer Busch (Flurstücke 773 und 799)	405,00 m	Gemeindestraße	-
46	321	Birnbaumskamp und Bickberg, Verbindungswege	entlang Birnbaumskamp 13 und 15 und zwischen Birnbaumskamp 27/27 A und 29 (Flurstücke 803 und 813)	29,00 m und 43,00 m	Gemeindestraße	Gehweg, Zufahrt zu den Grundstücken frei
47	321	Krühgarten	ab Rischauer Moor (Flurstück 986)	543,00 m	Gemeindestraße	-
48	321	Krühgarten, Weg	entlang Krühgarten 29 und 31 (Flurstück 979)	33,00 m	Gemeindestraße	Geh- und Radweg
49	321	Lammer Busch	Kreisverkehrsplatz Neudammstraße bis Hausnummer 35 (Flurstücke 196/10, 196/15, 747)	340,00 m	Gemeindestraße	-
50	321	Lammer Busch	Neudammstraße bis Lammer Busch 94 (Flurstücke 197/5, 668, 655, 662)	577,00 m	Gemeindestraße	-
51	321	Lammer Busch, Weg	Verbindungsweg zwischen Lammer Busch 11 und 129 (Flurstück 749)	114,00 m	Gemeindestraße	Geh- und Radweg
52	321	Neudammstraße, Kreisstraße 80	Flurstücke 255/13, 255/14, 255/15	168,00 m	Kreisstraße	Geh- und Radweg
53	321	Oberholz	zwischen Dorothea-Erleben-Straße und Rischauer Moor (Flurstücke 664/42 und 664/43)	76,00 m	Gemeindestraße	-
54	321	Raffkamp	Raffkamp 1 bis 26 (Flurstück 846)	258,00 m	Gemeindestraße	-
55	321	Raffkamp, Weg	entlang Raffkamp 6 und 8 (Flurstück 798)	33,00 m	Gemeindestraße	Geh- und Radweg
56	321	Rischauer Moor	zw. Krühgarten und Oberholz (Flurstück 1044)	561,00 m	Gemeindestraße	-
57	321	Rundehoff	Lammer Busch bis Wendehammer (Flurstück 768)	135,00 m	Gemeindestraße	-
58	322/323	Carl-Miele-Straße und Veltenhöferstraße, Verbindungsweg	Wegeverbindung von der Carl-Miele-Straße bis zur Veltenhöfer Straße entlang der Stadtbahntrasse Rühme - Wenden	1.021,00 m	Gemeindestraße	Geh- und Radweg
59	323	Lindenstraße und Gellerstraße, Verbindungsweg	entlang der Häuser Lindenstraße 10 und Gellerstraße 11 und 13 (teilw. Flurstücke 76/21 und 76/117)	91,00 m	Gemeindestraße	Geh- und Radweg
60	331	Konstantin-Uhde-Straße	ab Gehweg Pockelsstraße bis Konstantin-Uhde-Str. 20 (Flurstück 108/18)	104,00 m	Gemeindestraße	Gehweg
61	331	Ligusterweg	Ligusterweg 44a bis östl. Grundstückgrenze Kleebreite 8 (teilw. Flurstück 120/137)	220,00 m	Gemeindestraße	-
62	332	Bienroder Weg und Stegmannstraße, Verbindungsweg	zwischen Stegmannstr. 19 und 37 bis zum Bienroder Weg (Flurstück 341/14 und teilw. 436/2)	50,00 m	Gemeindestraße	Geh- und Radweg
63	332	Boeselagerstraße	Steinriedendamm bis Boeselagerstraße 4 (Flurstücke 26/2, 26/4, 26/5, 16/9, 16/10 und teilw. 16/8)	295,00 m	Gemeindestraße	-
64	332	Im Bastholz	Einmündung Forststraße bis Im Bastholz 24 (teilw. Flurstücke 90/2 und 98/68)	152,00 m	Gemeindestraße	-
65	332	Im Bastholz	Im Bastholz 24 bis Einmündung In den Waashainen (teilw. Flurstück 161/6)	40,00 m	Gemeindestraße	Geh- und Radweg, Zufahrt zu Garage Grundstück Im Bastholz 24 frei
66	332	Im Bastholz	Im Bastholz 1 bis Wendehammer (teilw. Flurstück 98/68)	226,00 m	Gemeindestraße	-
67	332	Im Bastholz	Im Bastholz 24 bis Wendehammer (Flurstück 98/29)	72,00 m	Gemeindestraße	-
68	332	In den Waashainen	Forststraße bis Einmündung Im Bastholz (Flurstück 89)	426,00 m	Gemeindestraße	-
69	332	Rodelandweg und Forststraße, Verbindungsweg	Rodelandweg 10 bis Forststraße (teilw. Flurstücke 371/661, 371/698 und 99/4)	57,00 m	Gemeindestraße	Gehweg



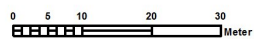


Nur für den  
Dienstgebrauch

Angefertigt: 09.02.2015

Maßstab: 1:1.000

Erstellt für Maßstab

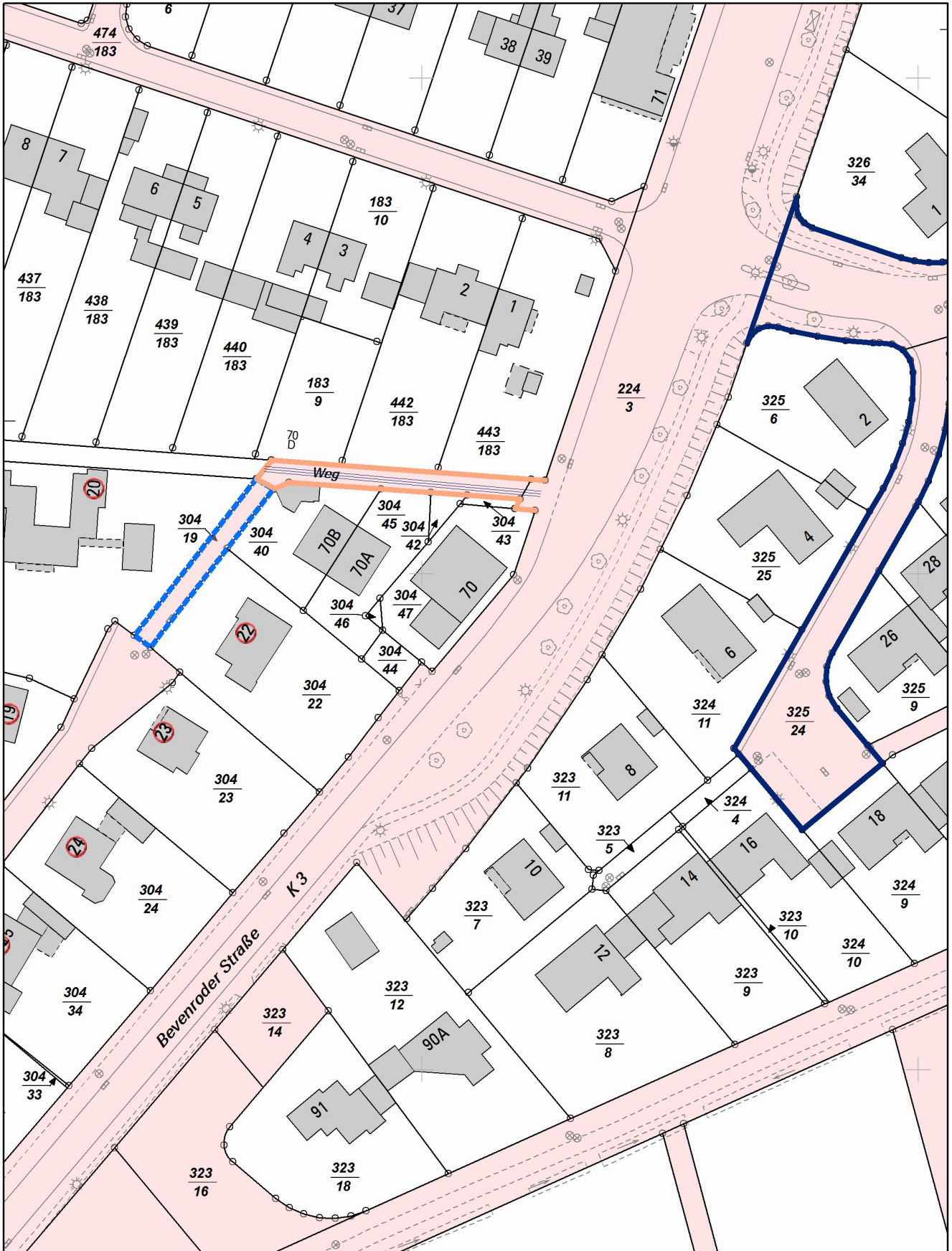


Der angegebene Maßstab ist in der Karte zu prüfen



Stadt  Braunschweig

Fachbereich Stadtplanung  
und Umweltschutz,  
Abteilung Geoinformation

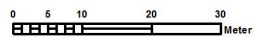


Nur für den  
Dienstgebrauch

Angefertigt: 26.01.2015

Maßstab: 1:1.000

Erstellt für Maßstab



Der angegebene Maßstab ist in der Karte zu prüfen



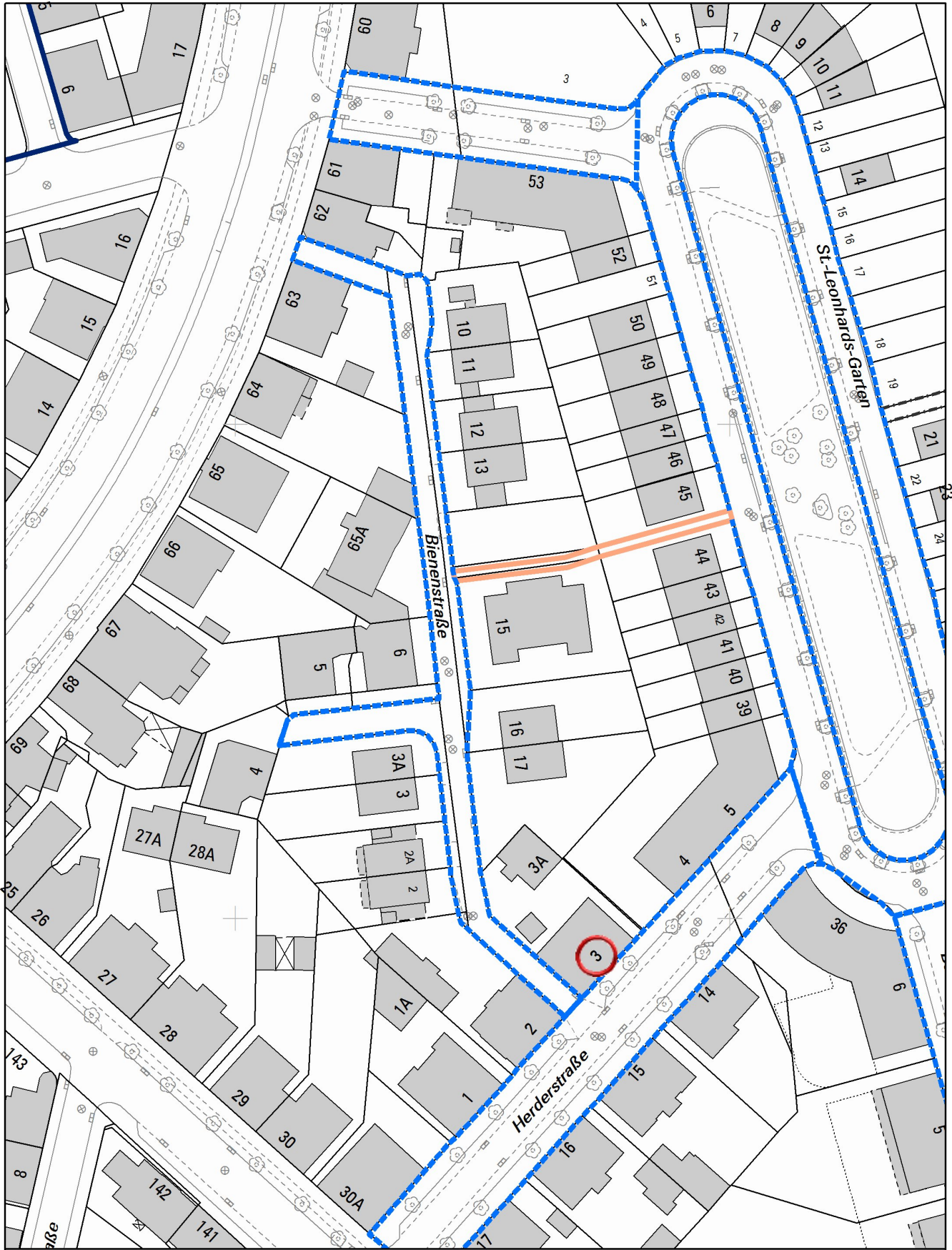
Stadt

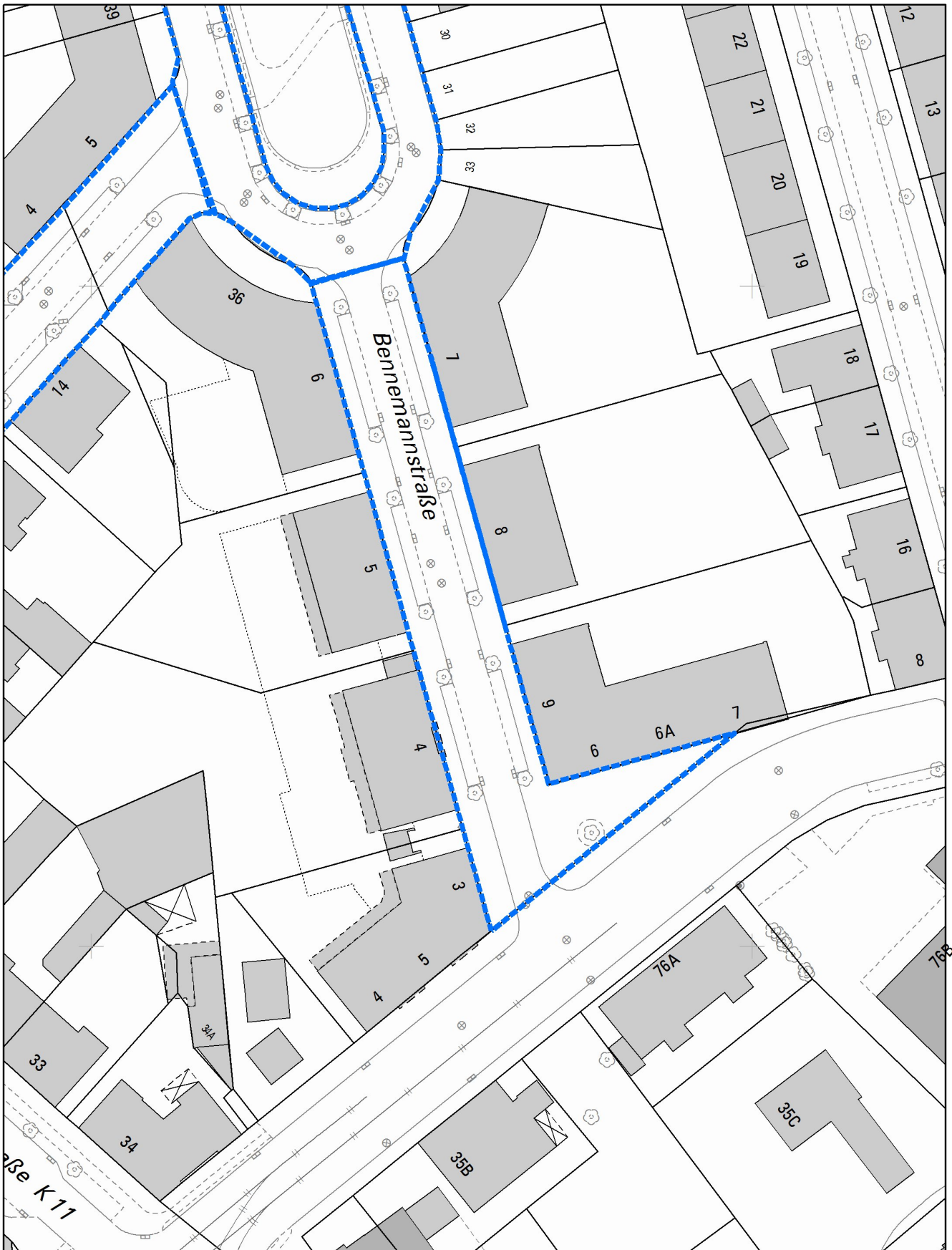


**Braunschweig**

Fachbereich Stadtplanung  
und Umweltschutz,  
Abteilung Geoinformation





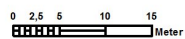


Nur für den  
Dienstgebrauch

Angefertigt: 10.02.2015

Maßstab: 1:750

Erstellt für Maßstab

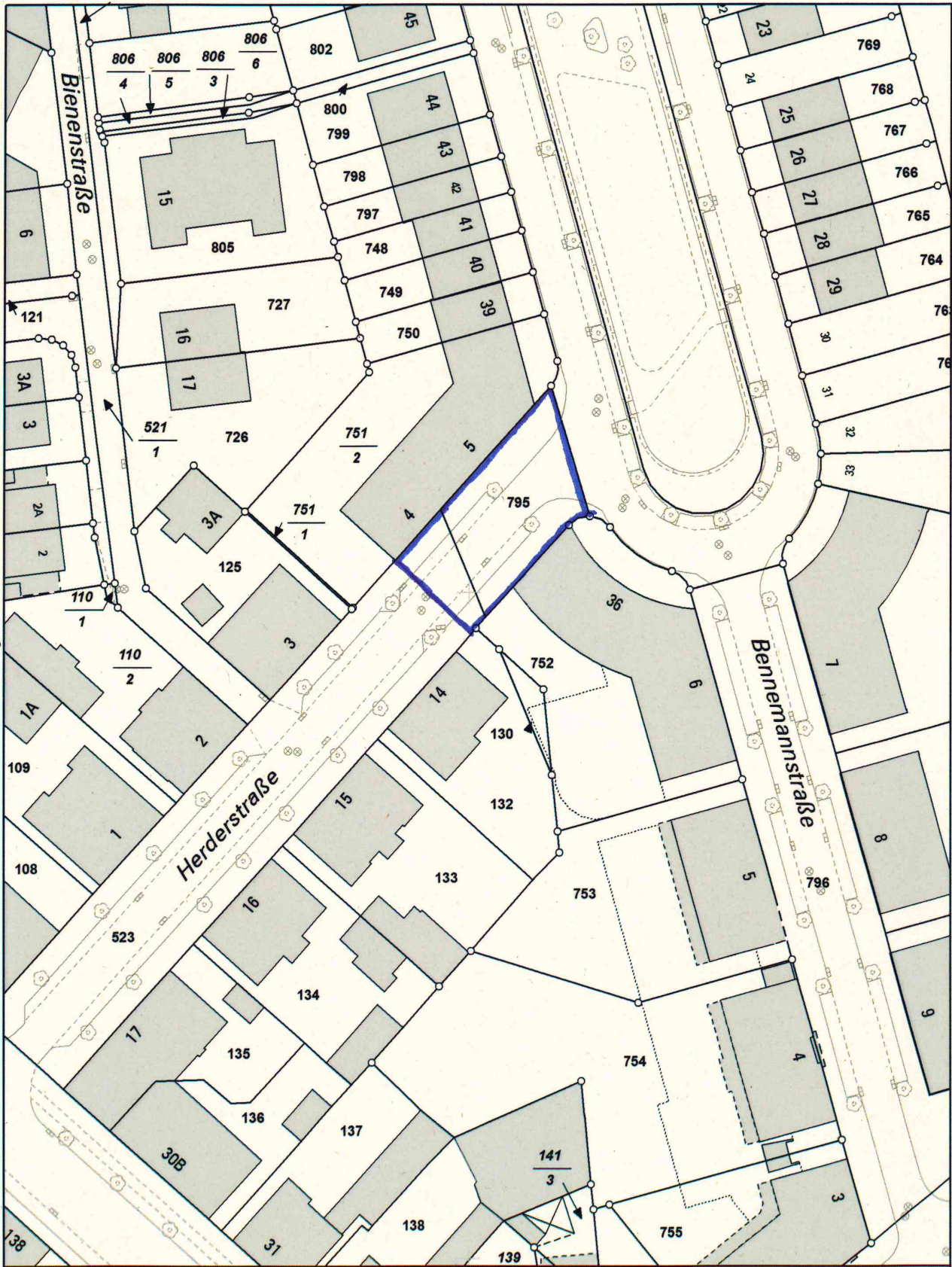


Der angegebene Maßstab ist in der Karte zu prüfen



Stadt  Braunschweig

Fachbereich Stadtplanung  
und Umweltschutz,  
Abteilung Geoinformation



Nur für den  
Dienstgebrauch

Angefertigt: 10.02.2015

Maßstab: 1:750

Erstellt für Maßstab



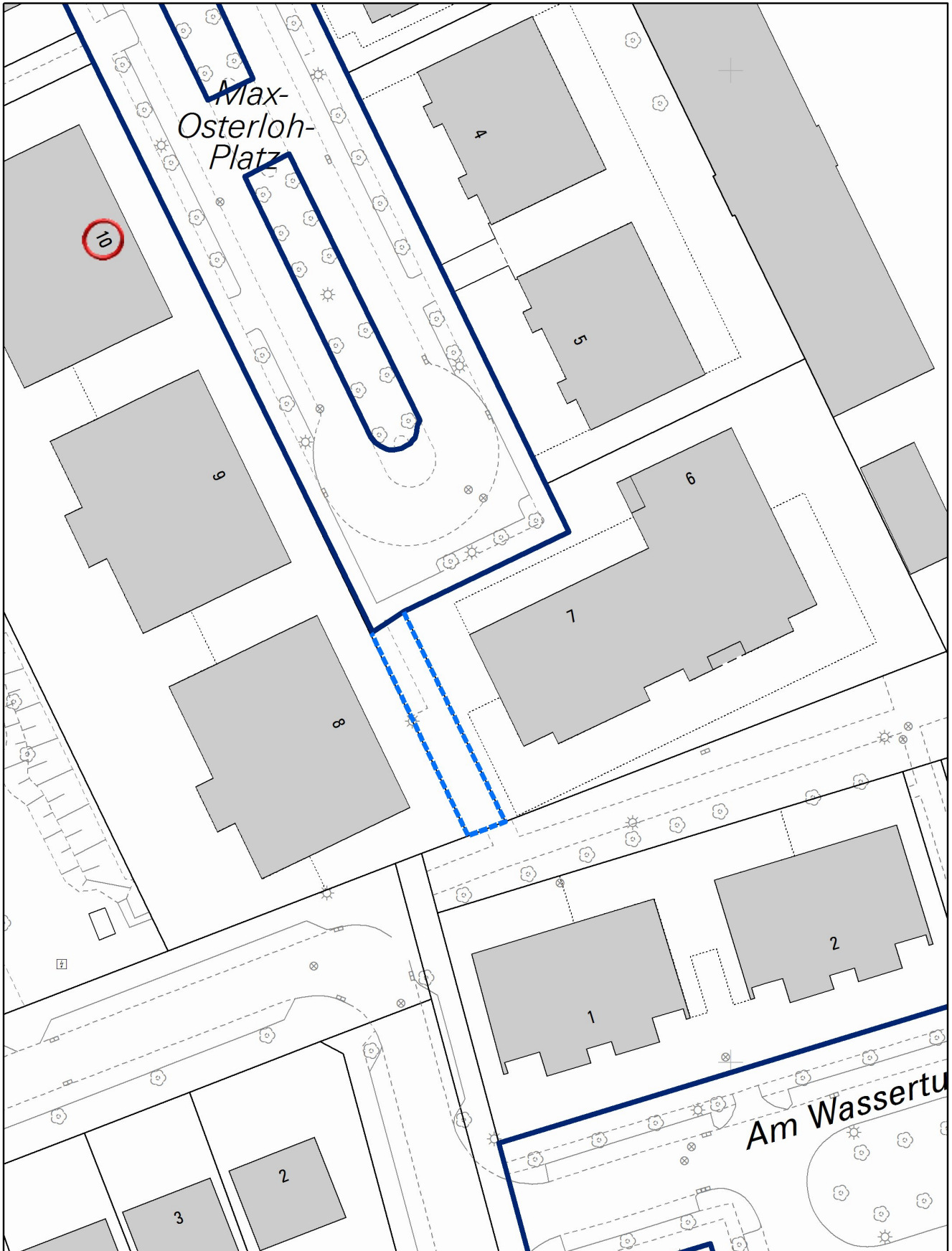
Der angegebene Maßstab ist in der Karte zu prüfen



Stadt Braunschweig



Fachbereich Stadtplanung  
und Umweltschutz,  
Abteilung Geoinformation

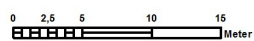


Nur für den  
Dienstgebrauch

Angefertigt: 10.02.2015

Maßstab: 1:500

Erstellt für Maßstab



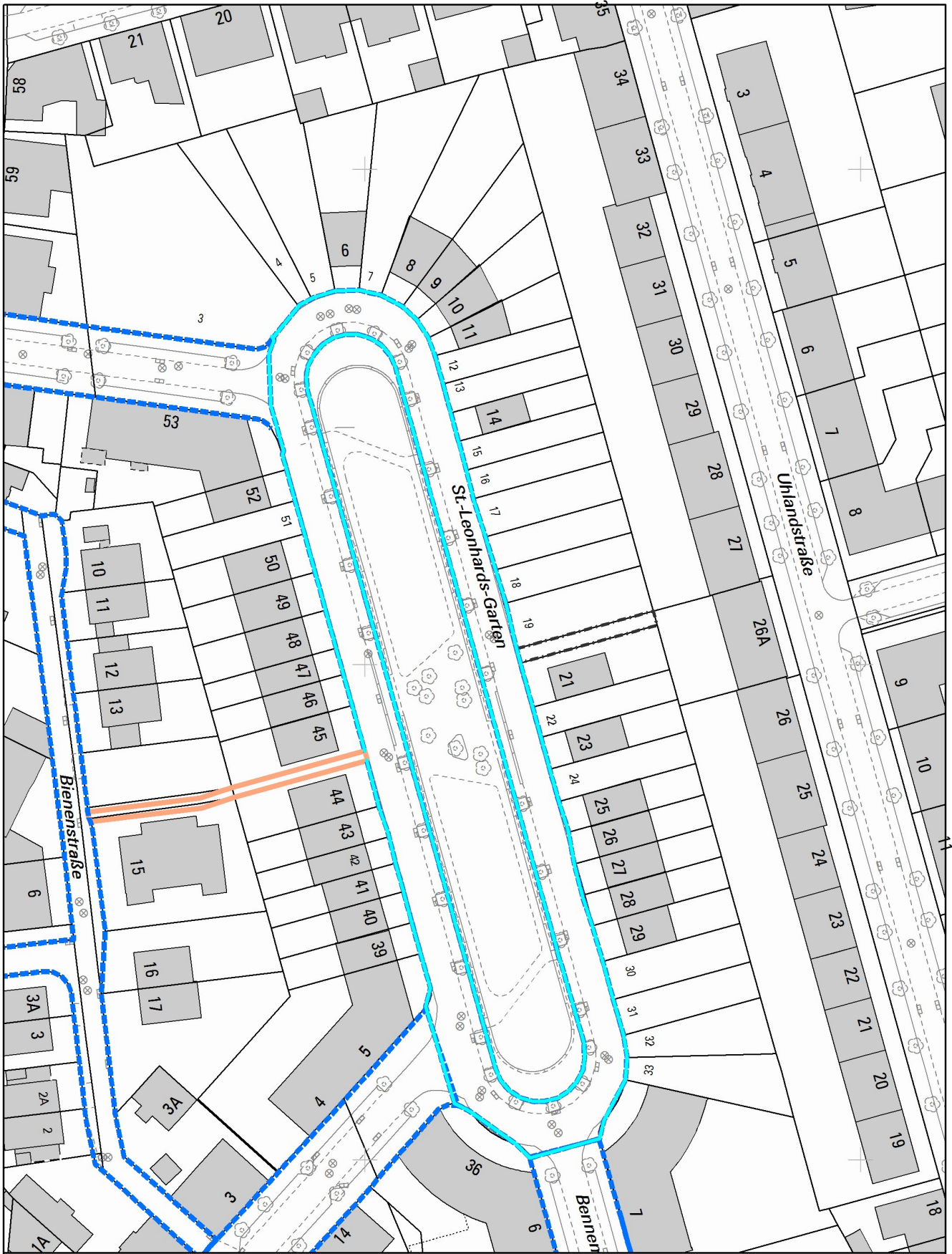
Der angegebene Maßstab ist in der Karte zu prüfen



Stadt Braunschweig



Fachbereich Stadtplanung  
und Umweltschutz,  
Abteilung Geoinformation

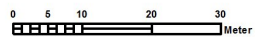


Nur für den  
Dienstgebrauch

Angefertigt: 10.02.2015

Maßstab: 1:1.000

Erstellt für Maßstab



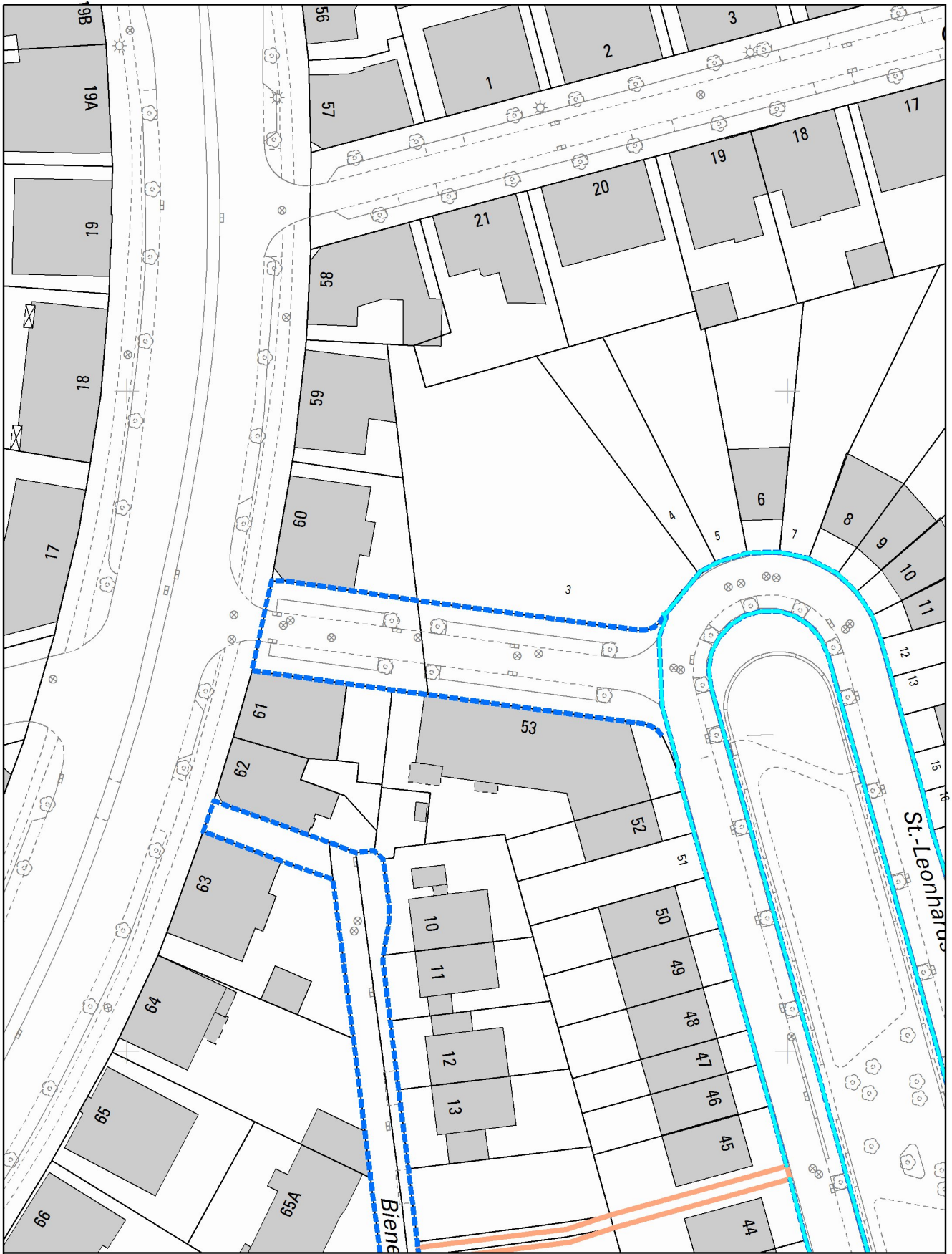
Der angegebene Maßstab ist in der Karte zu prüfen



Stadt Braunschweig



Fachbereich Stadtplanung  
und Umweltschutz,  
Abteilung Geoinformation

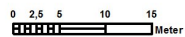


Nur für den  
Dienstgebrauch

Angefertigt: 10.02.2015

Maßstab: 1:750

Erstellt für Maßstab



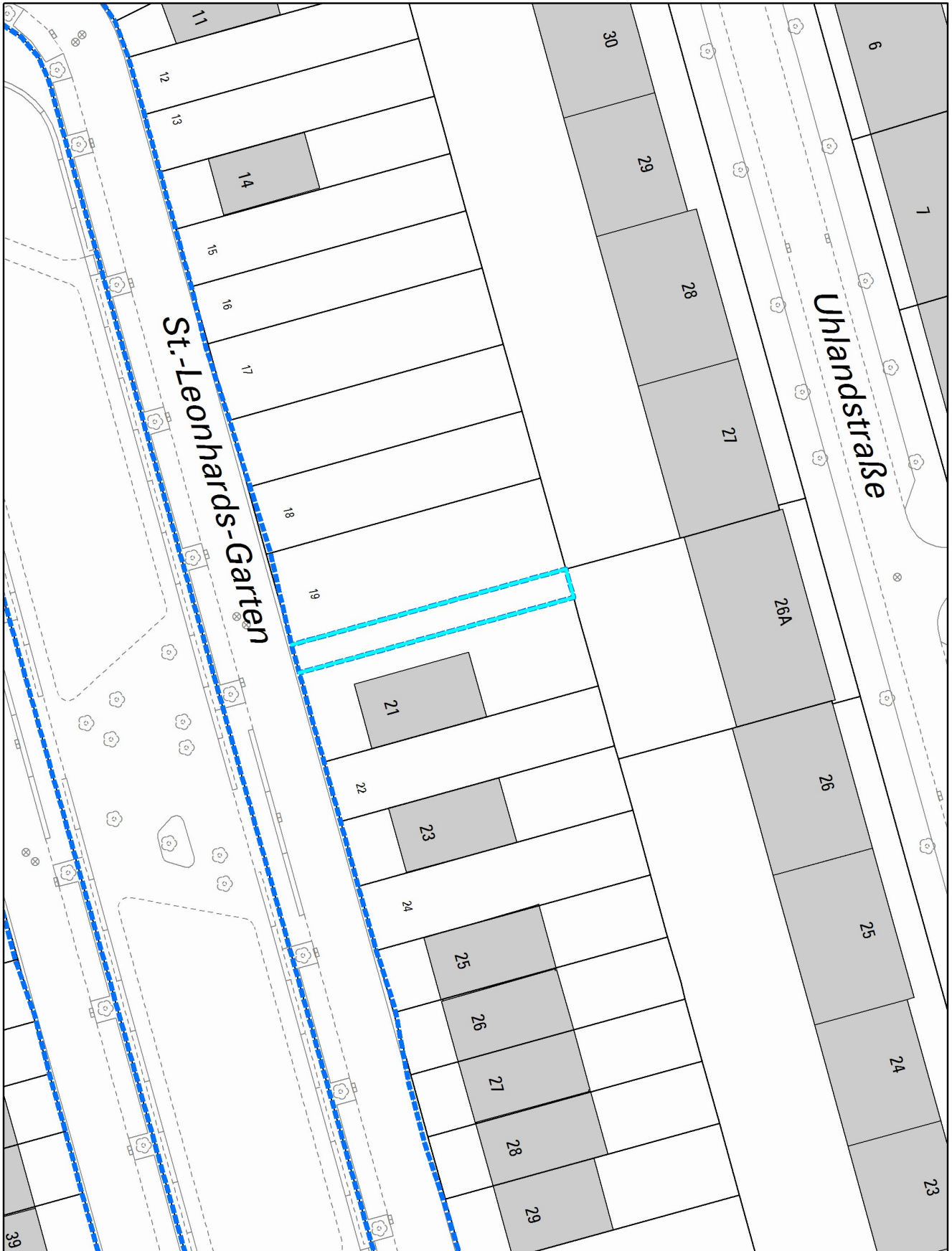
Der angegebene Maßstab ist in der Karte zu prüfen



Stadt Braunschweig



Fachbereich Stadtplanung  
und Umweltschutz,  
Abteilung Geoinformation

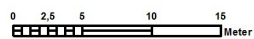


Nur für den  
Dienstgebrauch

Angefertigt: 11.02.2015

Maßstab: 1:500

Erstellt für Maßstab



Der angegebene Maßstab ist in der Karte zu prüfen

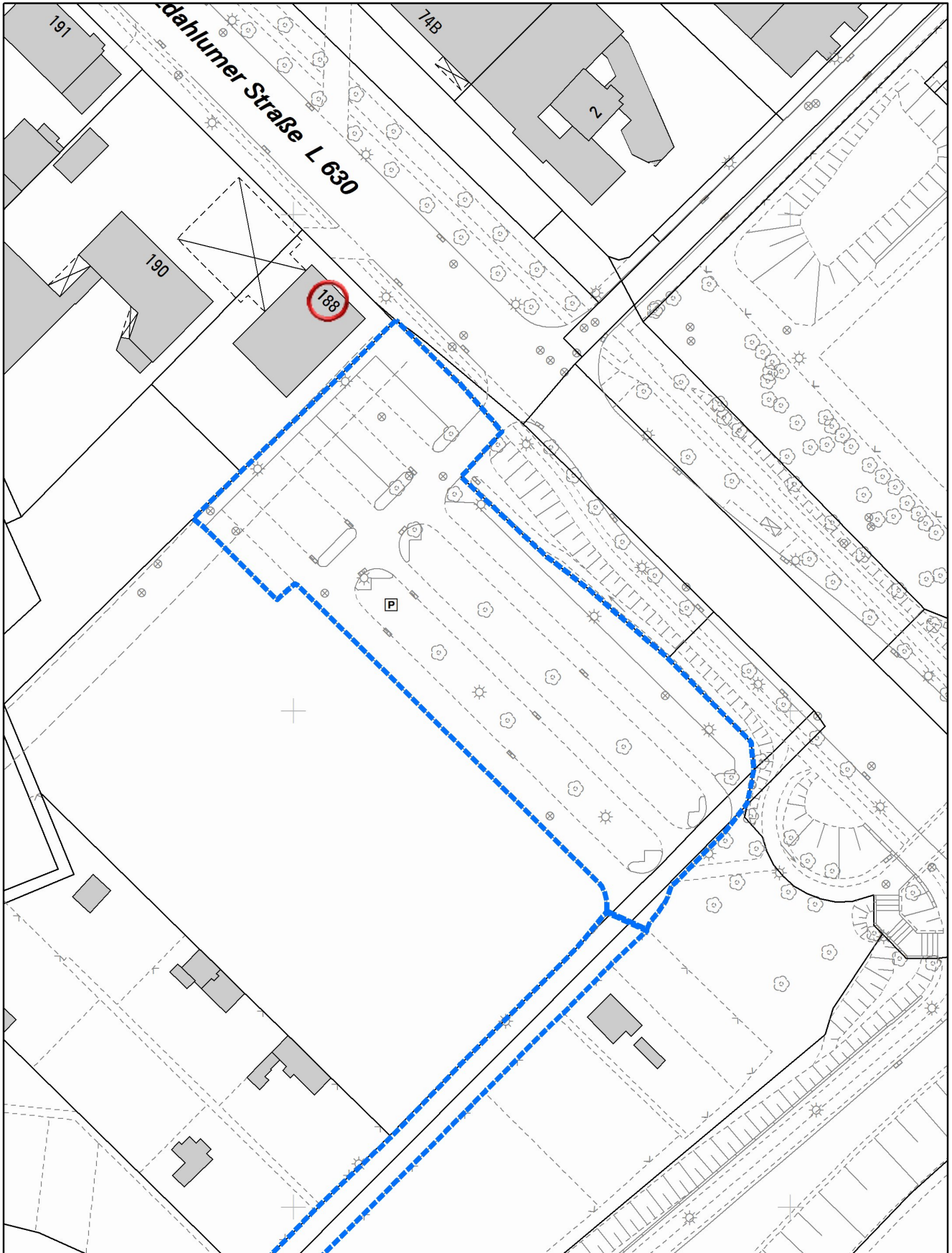


Stadt Braunschweig



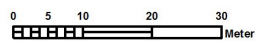
Fachbereich Stadtplanung  
und Umweltschutz,  
Abteilung Geoinformation





Nur für den  
Dienstgebrauch

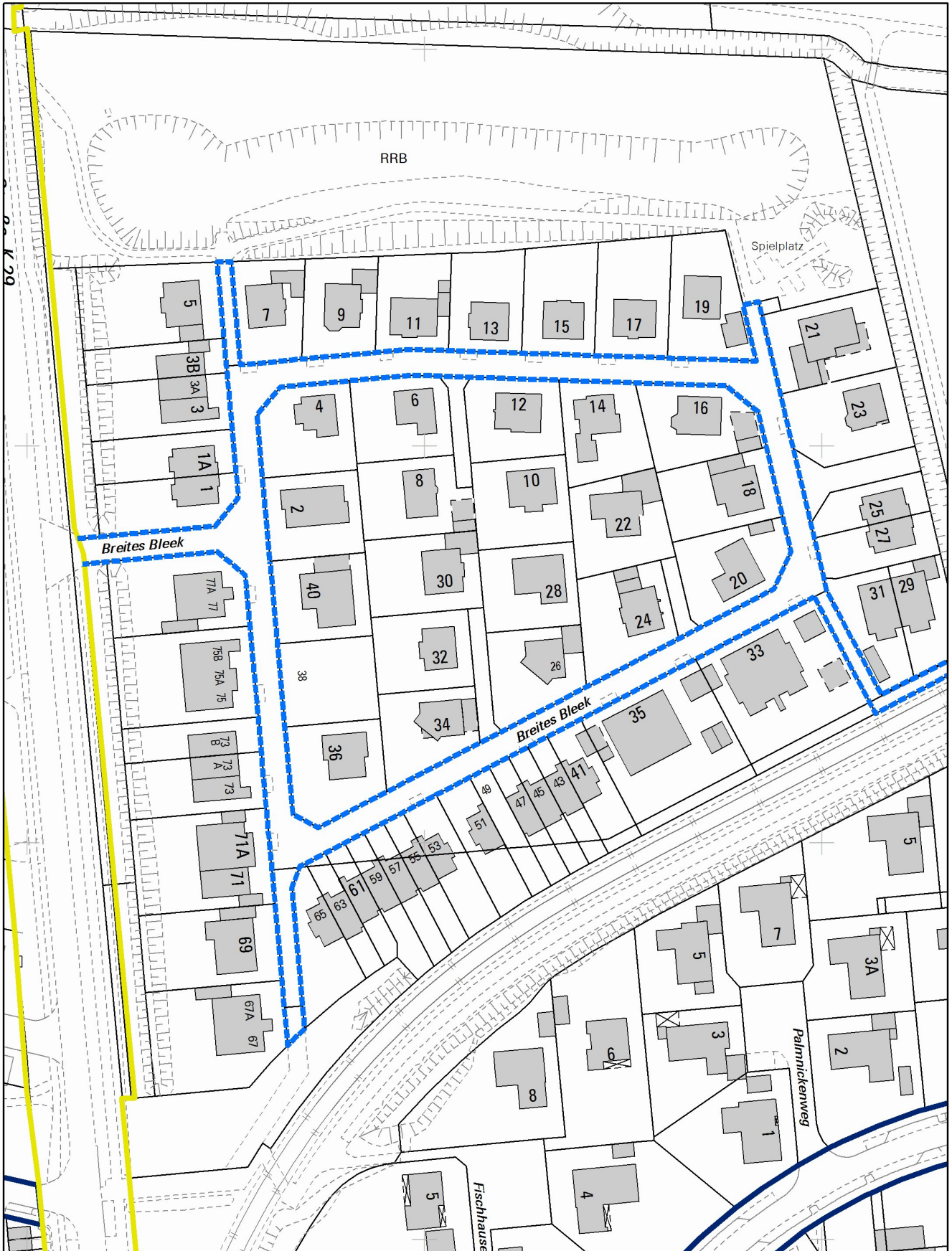
Angefertigt: 11.02.2015  
Maßstab: 1:1.000      Erstellt für Maßstab



Der angegebene Maßstab ist in der Karte zu prüfen



Stadt  **Braunschweig**  
Fachbereich Stadtplanung  
und Umweltschutz,  
Abteilung Geoinformation




Nur für den  
Dienstgebrauch

Angefertigt: 11.02.2015

Maßstab: 1:1.250

Erstellt für Maßstab



Der angegebene Maßstab ist in der Karte zu prüfen

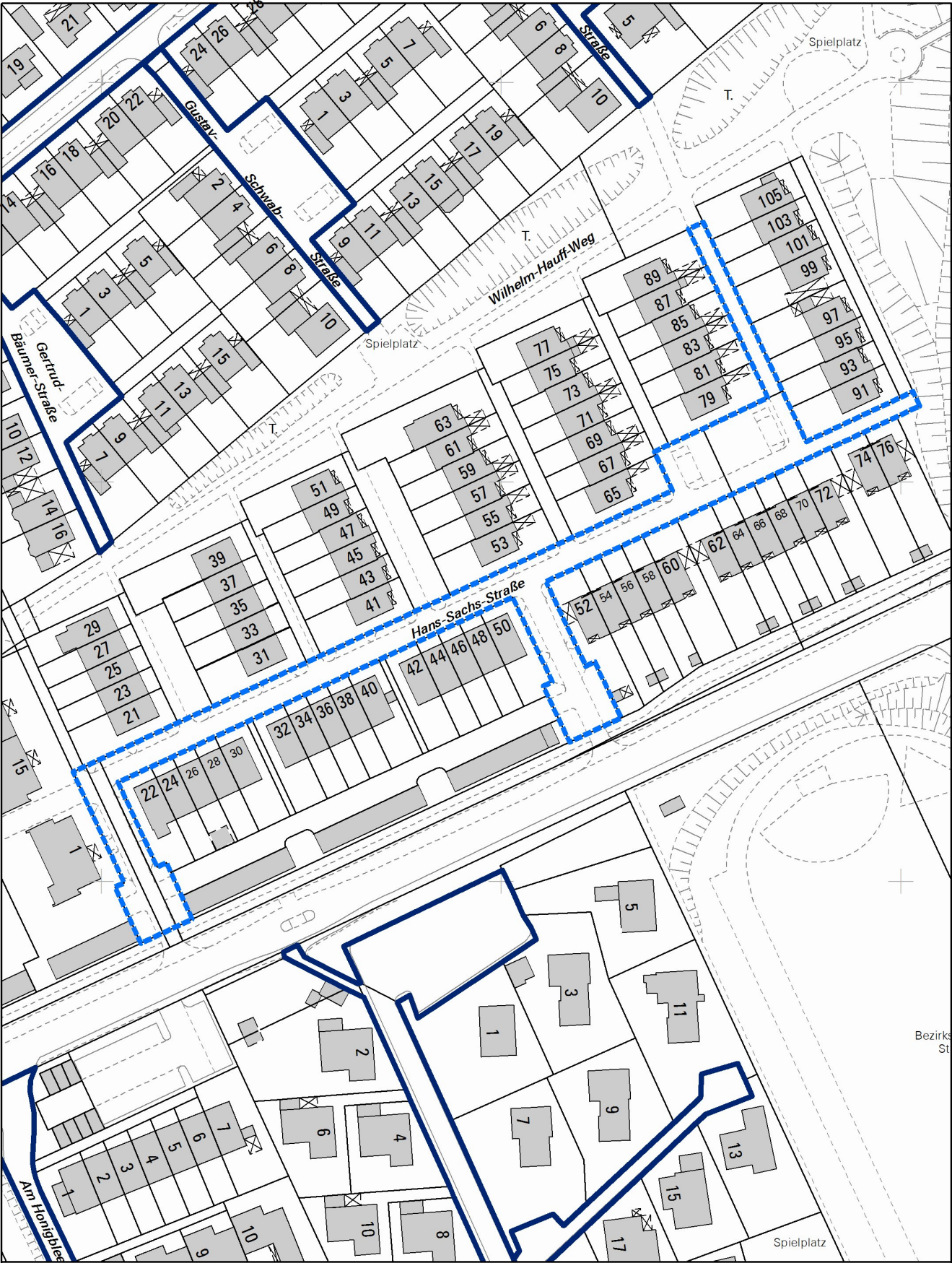


Stadt Braunschweig



Fachbereich Stadtplanung  
und Umweltschutz,  
Abteilung Geoinformation



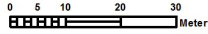


Nur für den  
Dienstgebrauch

Angefertigt: 11.02.2015

Maßstab: 1:1.250

Erstellt für Maßstab



Der angegebene Maßstab ist in der Karte zu prüfen



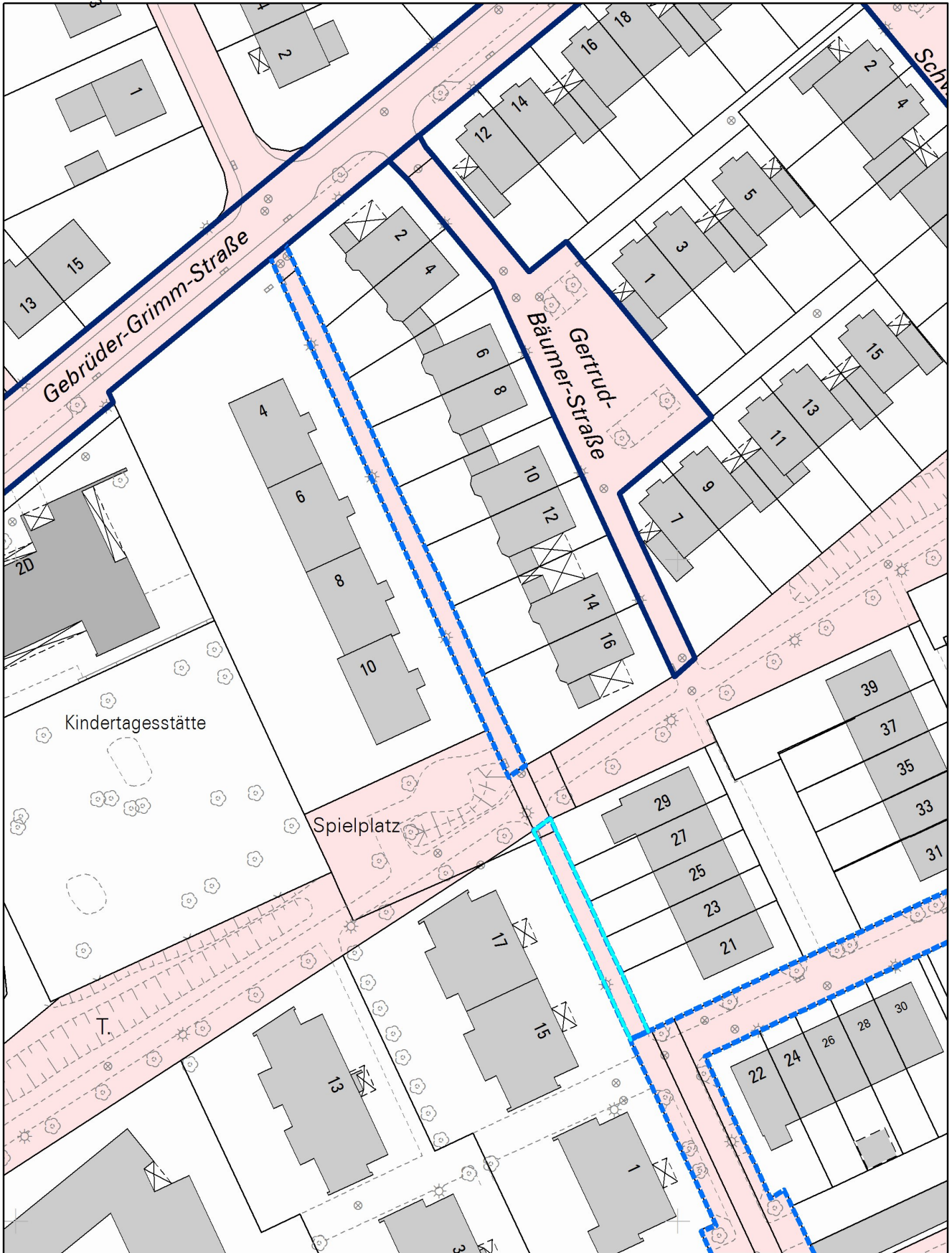
Stadt



**Braunschweig**

Fachbereich Stadtplanung  
und Umweltschutz,  
Abteilung Geoinformation



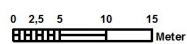


Nur für den  
Dienstgebrauch

Angefertigt: 12.02.2015

Maßstab: 1:750

Erstellt für Maßstab



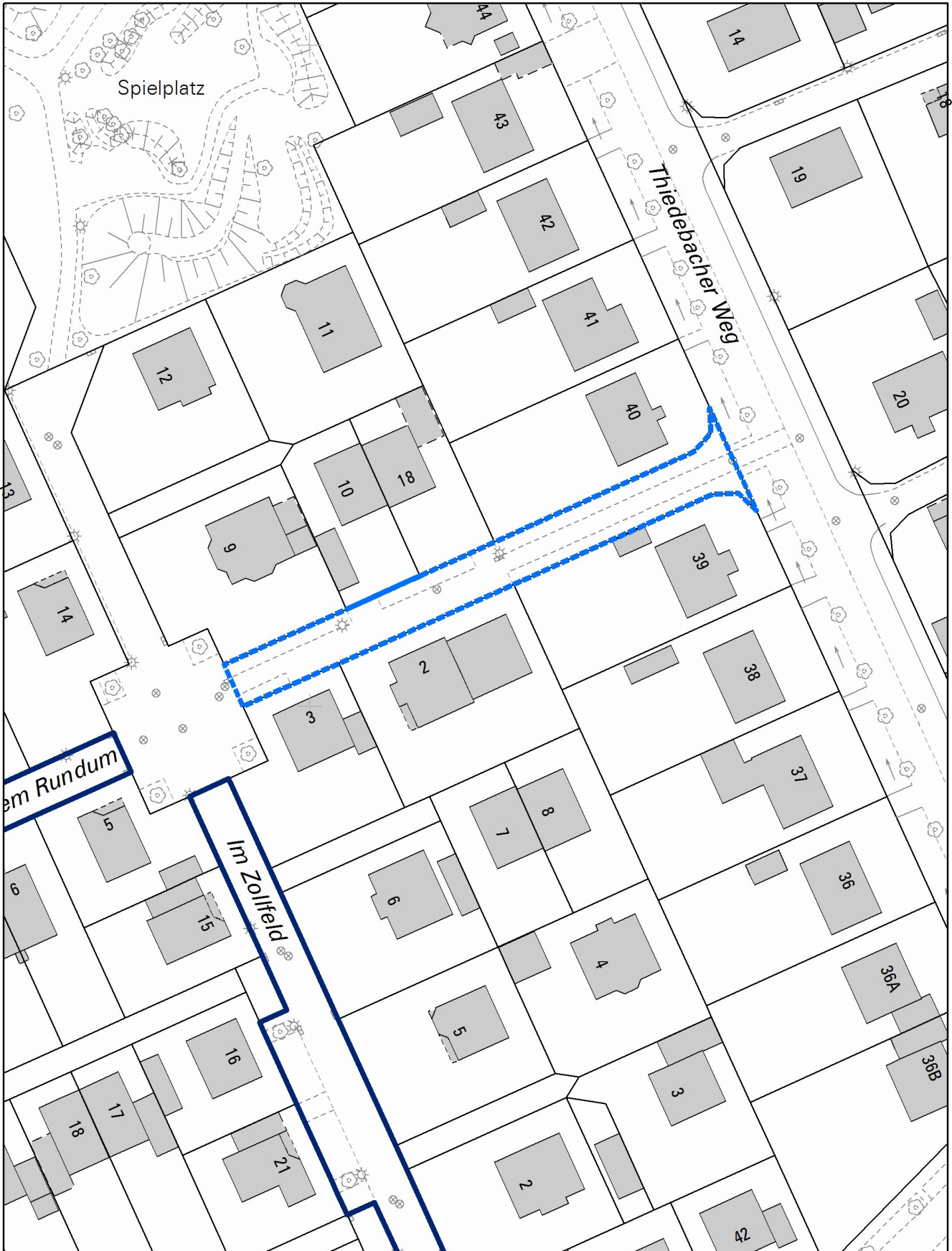
Der angegebene Maßstab ist in der Karte zu prüfen



Stadt Braunschweig



Fachbereich Stadtplanung  
und Umweltschutz,  
Abteilung Geoinformation



Nur für den  
Dienstgebrauch

Angefertigt: 11.02.2015

Maßstab: 1:750

Erstellt für Maßstab

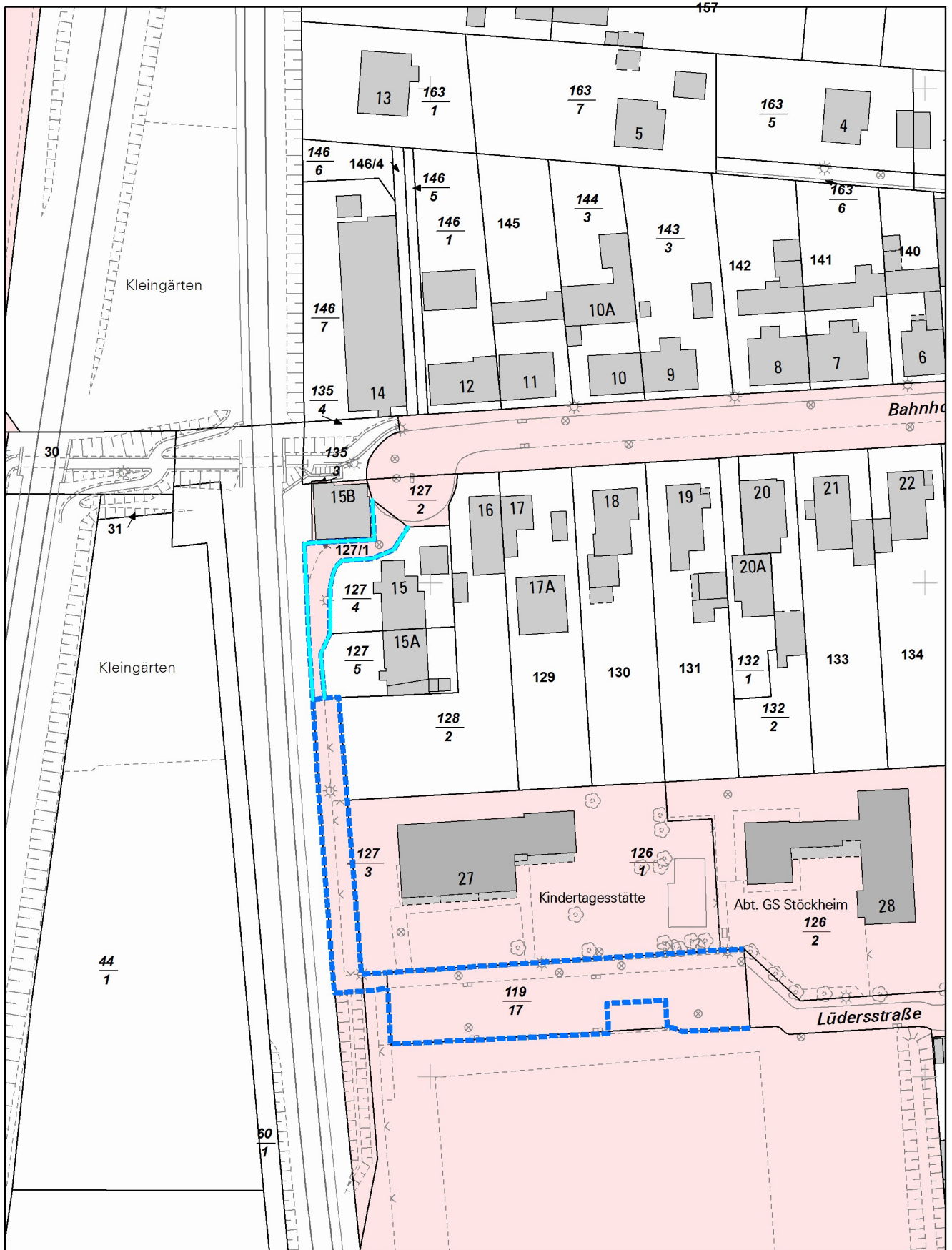


Der angegebene Maßstab ist in der Karte zu prüfen



Stadt  Braunschweig

Fachbereich Stadtplanung  
und Umweltschutz,  
Abteilung Geoinformation



Nur für den  
Dienstgebrauch

Angefertigt: 09.04.2015

Maßstab: 1:1.000

Erstellt für Maßstab



Der angegebene Maßstab ist in der Karte zu prüfen

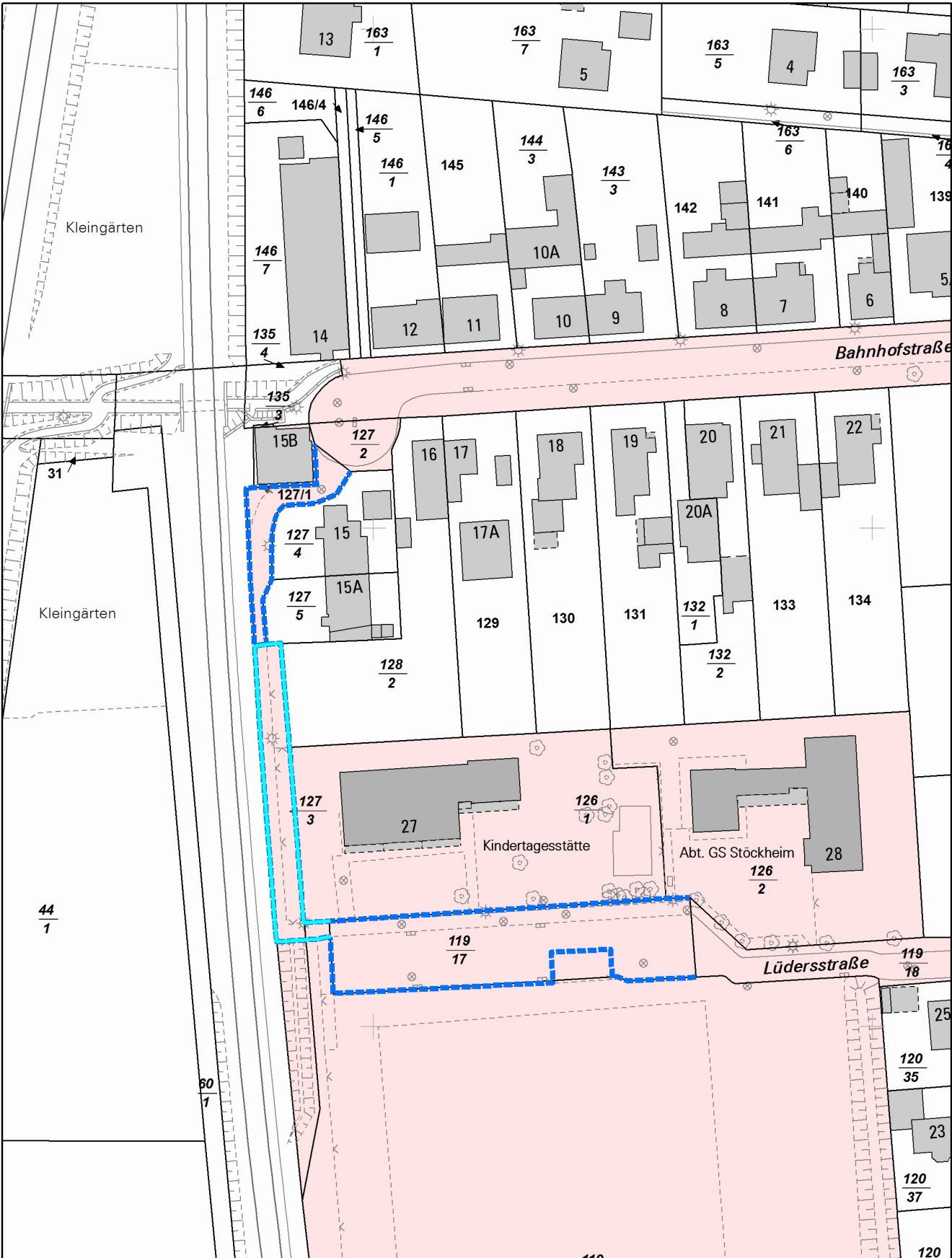


Stadt



**Braunschweig**

Fachbereich Stadtplanung  
und Umweltschutz,  
Abteilung Geoinformation



Nur für den Dienstgebrauch

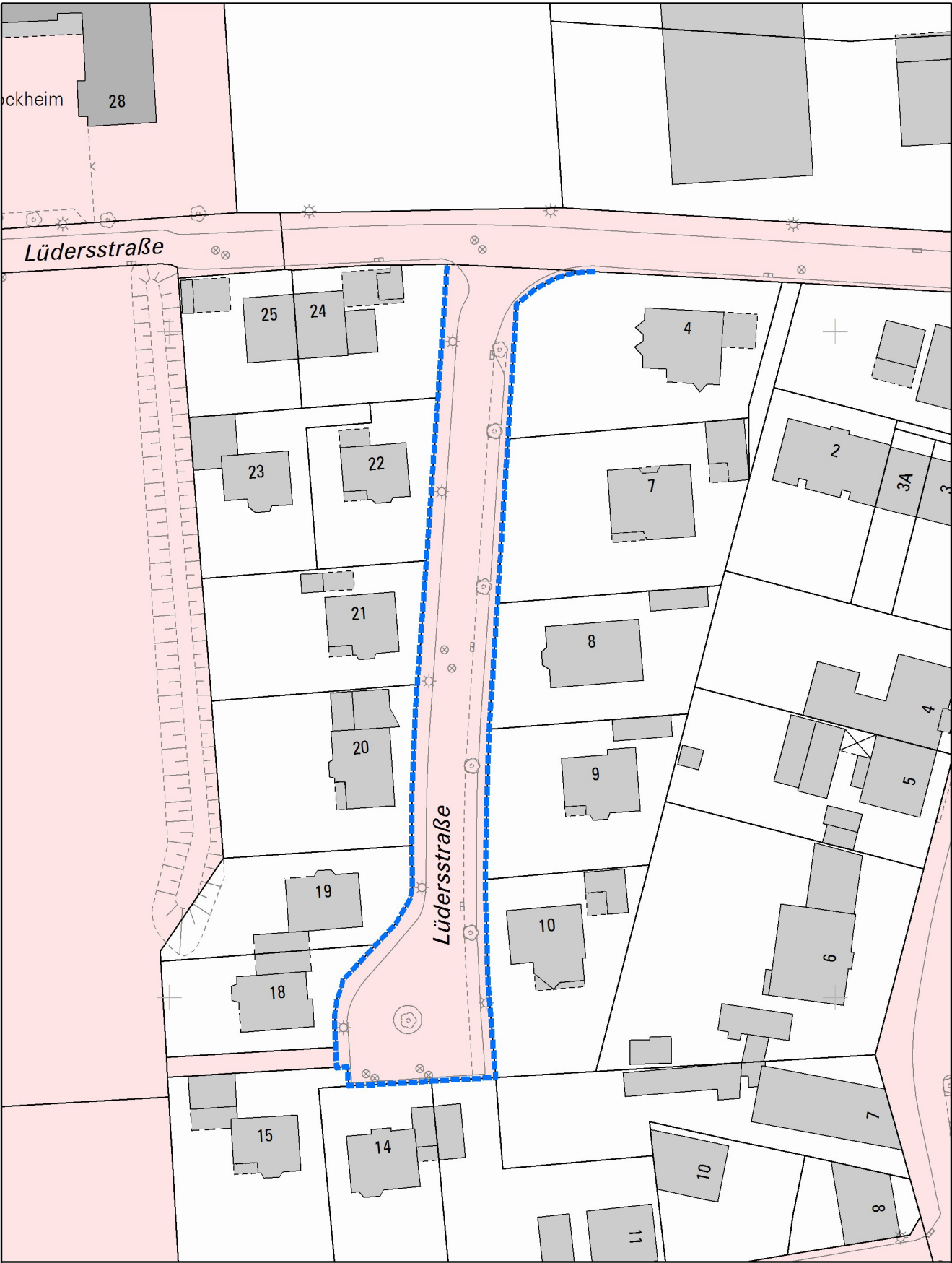
Angefertigt: 09.04.2015  
 Maßstab: 1:1.000 Erstellt für Maßstab



Der angegebene Maßstab ist in der Karte zu prüfen

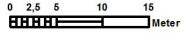


Stadt  Braunschweig  
 Fachbereich Stadtplanung und Umweltschutz,  
 Abteilung Geoinformation



Nur für den  
Dienstgebrauch

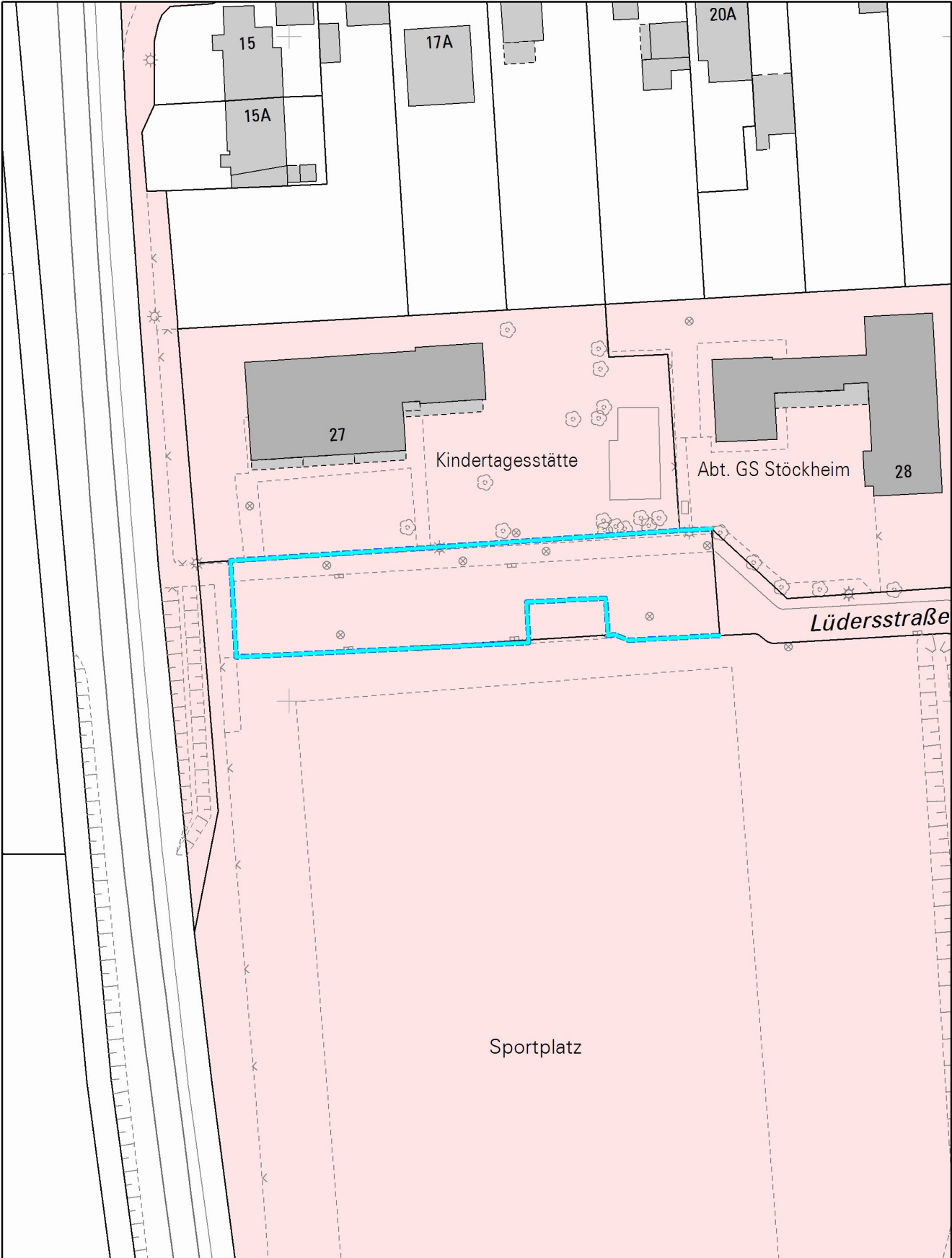
Angefertigt: 12.02.2015  
Maßstab: 1:750      Erstellt für Maßstab



Der angegebene Maßstab ist in der Karte zu prüfen



Stadt  **Braunschweig**  
Fachbereich Stadtplanung  
und Umweltschutz,  
Abteilung Geoinformation

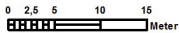


Nur für den  
Dienstgebrauch

Angefertigt: 12.02.2015

Maßstab: 1:750

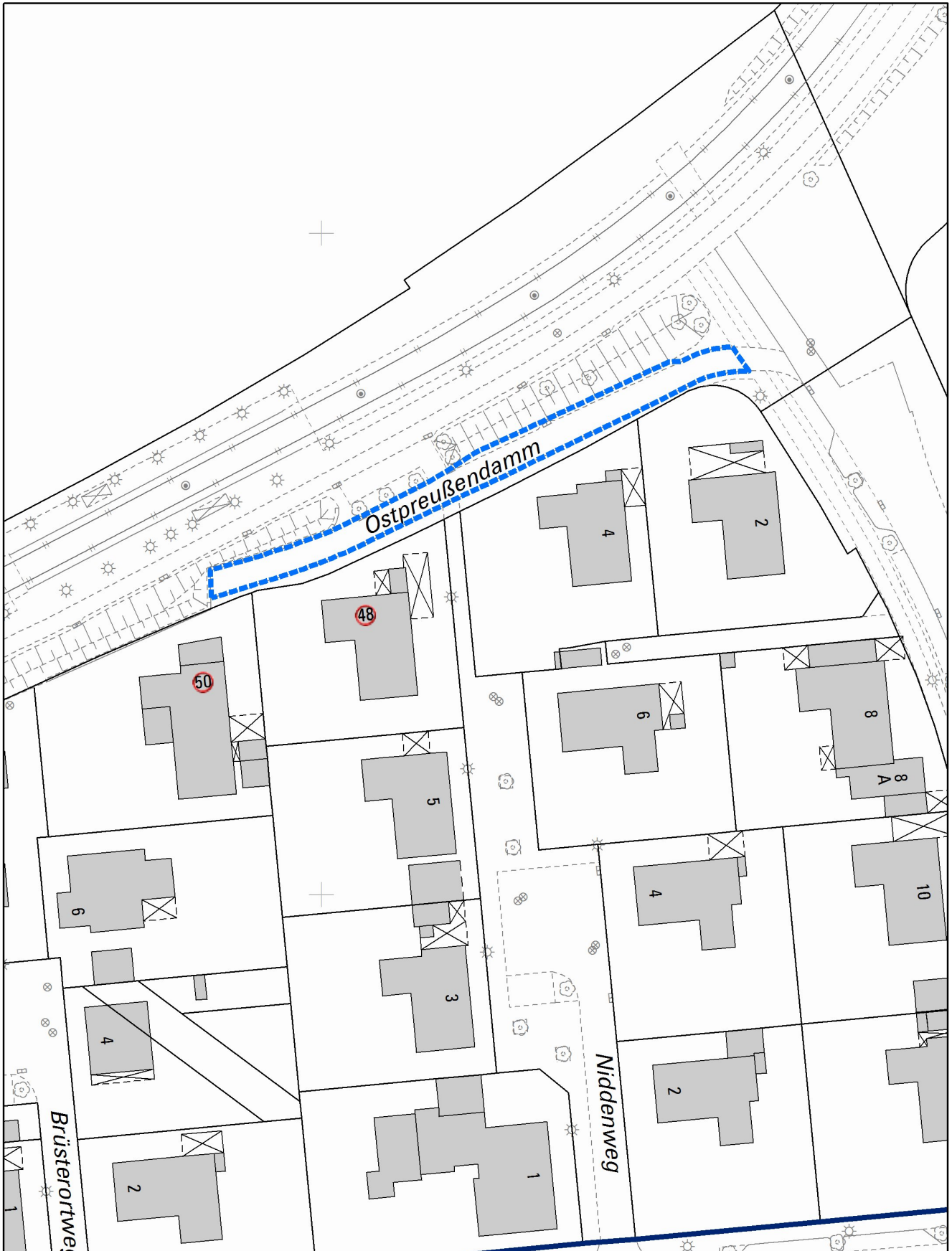
Erstellt für Maßstab



Der angegebene Maßstab ist in der Karte zu prüfen



Stadt  Braunschweig  
Fachbereich Stadtplanung  
und Umweltschutz,  
Abteilung Geoinformation

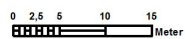


Nur für den  
Dienstgebrauch

Angefertigt: 11.02.2015

Maßstab: 1:750

Erstellt für Maßstab

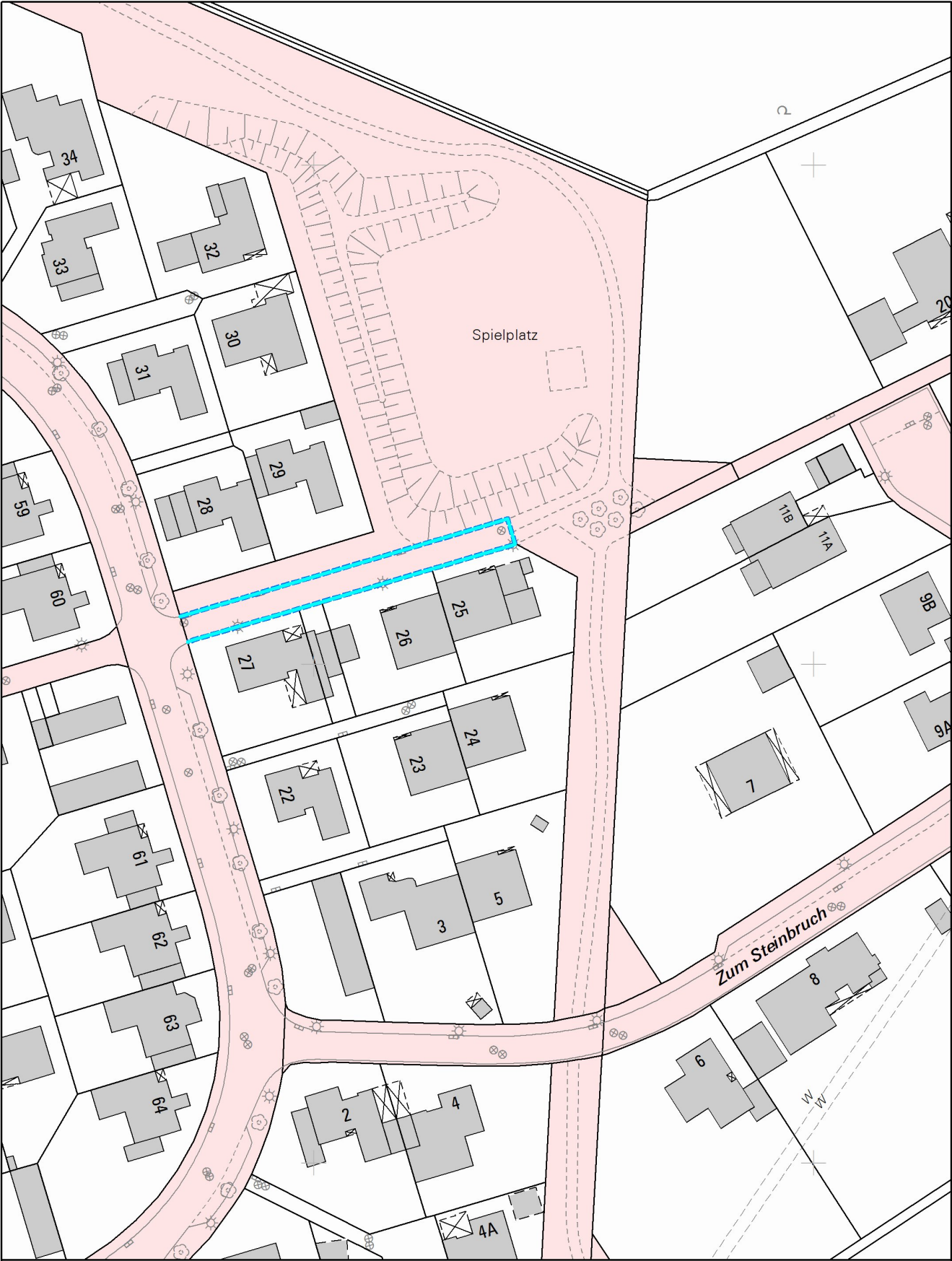


Der angegebene Maßstab ist in der Karte zu prüfen



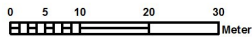
Stadt  Braunschweig

Fachbereich Stadtplanung  
und Umweltschutz,  
Abteilung Geoinformation



Nur für den  
Dienstgebrauch

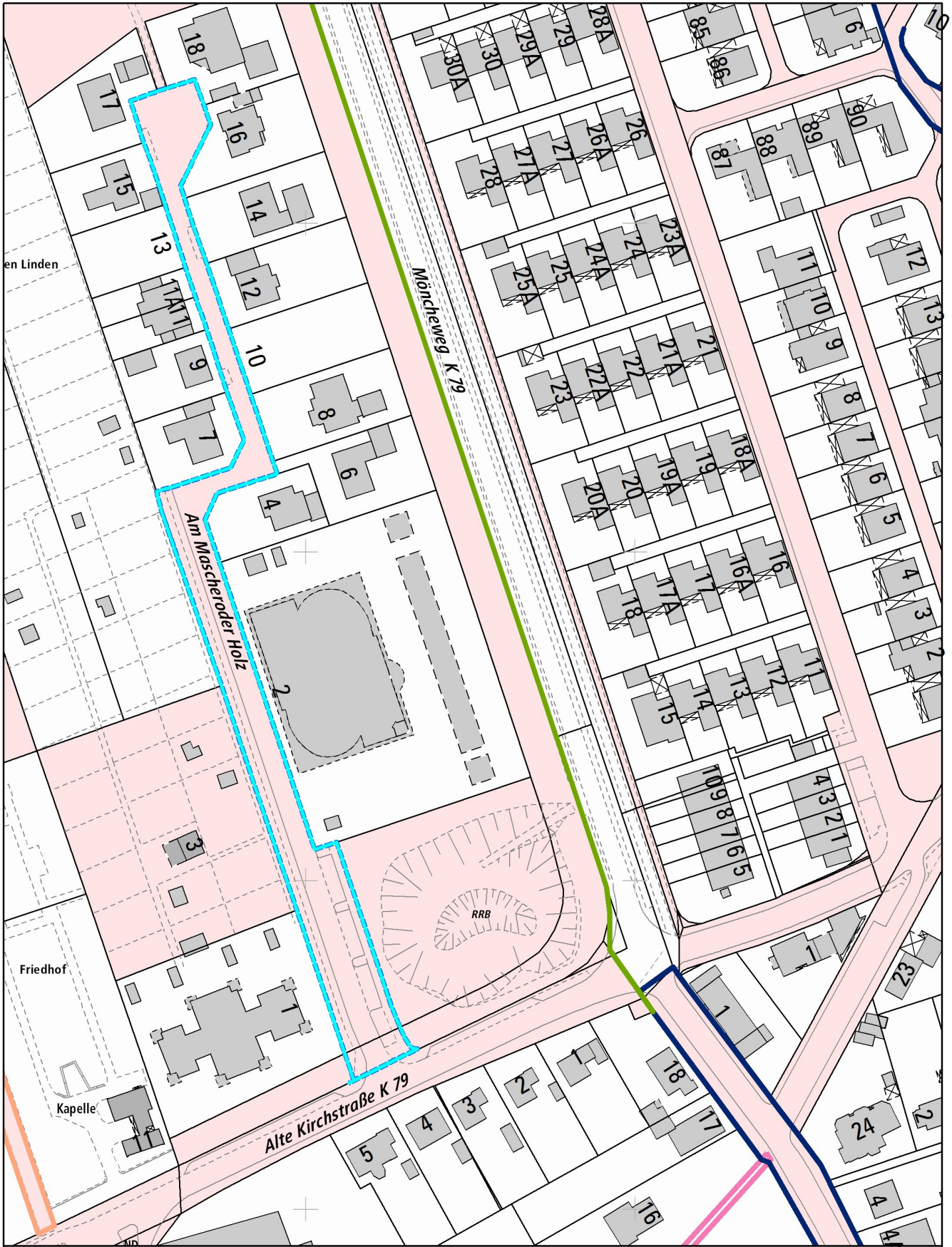
Angefertigt: 20.02.2015  
Maßstab: 1:1.000      Erstellt für Maßstab



Der angegebene Maßstab ist in der Karte zu prüfen



Stadt  Braunschweig  
Fachbereich Stadtplanung  
und Umweltschutz,  
Abteilung Geoinformation

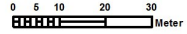


Nur für den  
Dienstgebrauch

Angefertigt: 20.02.2015

Maßstab: 1:1.500

Erstellt für Maßstab



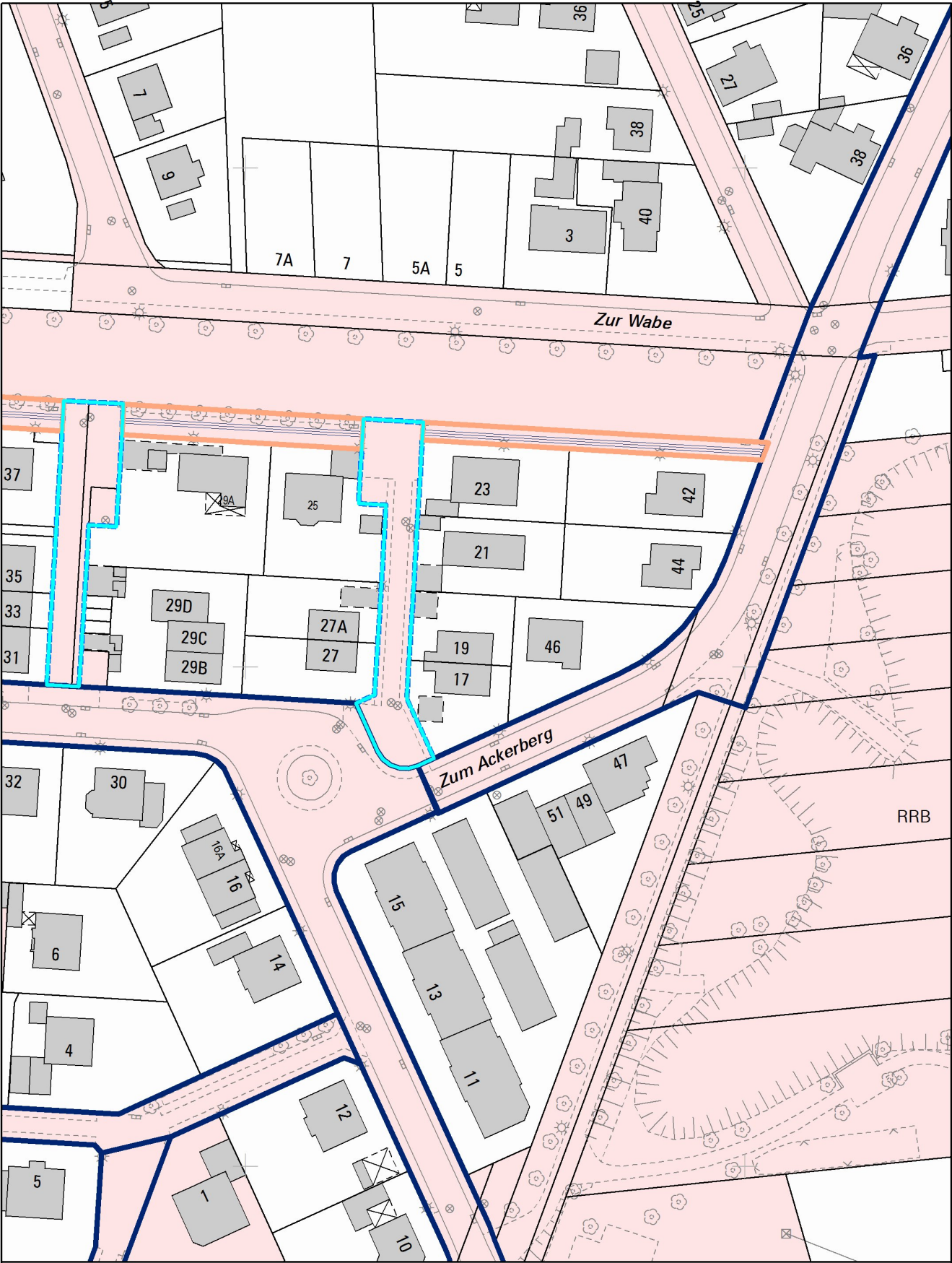
Der angegebene Maßstab ist in der Karte zu prüfen



Stadt Braunschweig

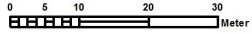


Fachbereich Stadtplanung  
und Umweltschutz,  
Abteilung Geoinformation



Nur für den  
Dienstgebrauch

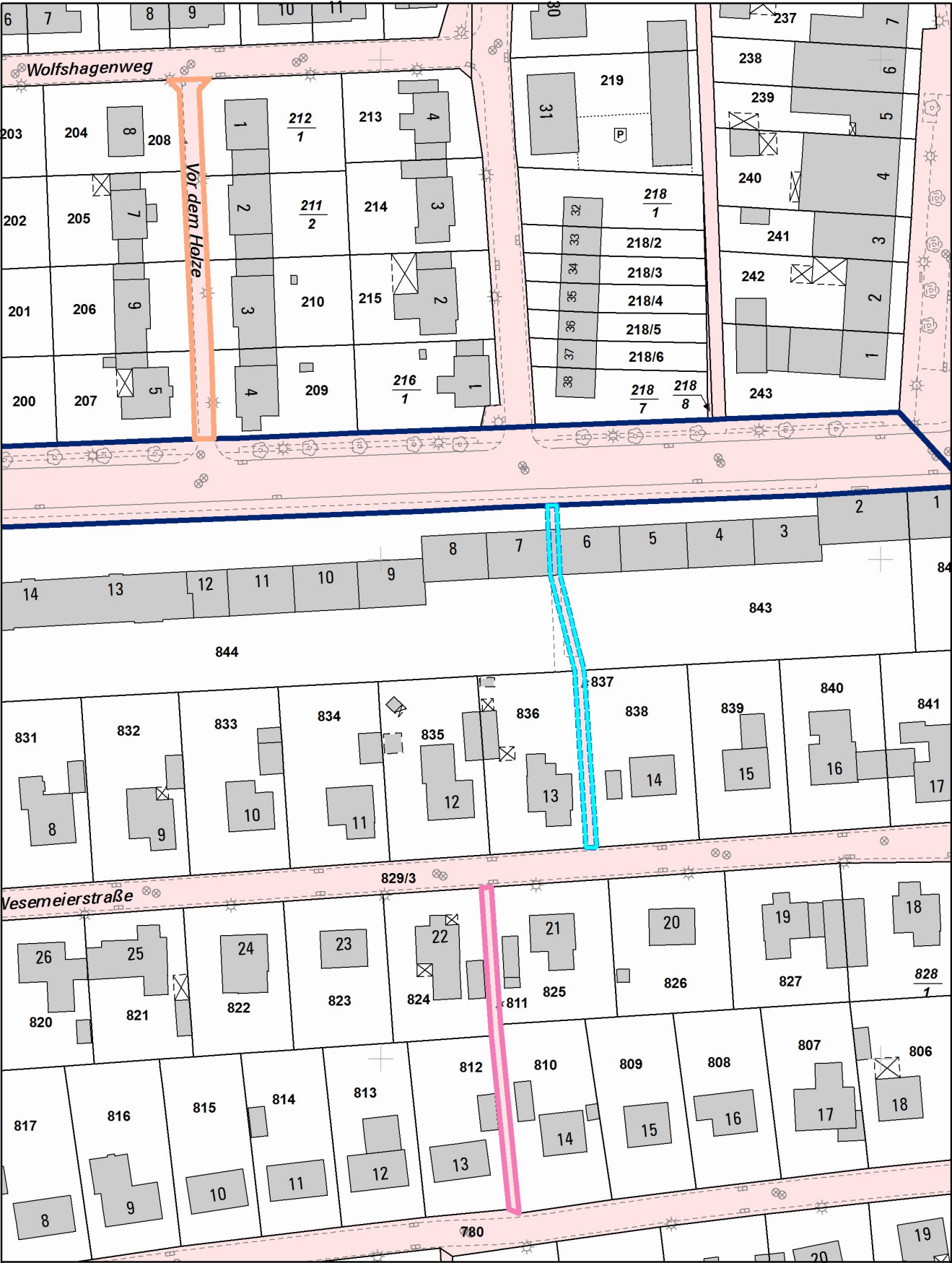
Angefertigt: 20.02.2015  
Maßstab: 1:1.000      Erstellt für Maßstab



Der angegebene Maßstab ist in der Karte zu prüfen



Stadt  **Braunschweig**  
Fachbereich Stadtplanung  
und Umweltschutz,  
Abteilung Geoinformation



Nur für den  
Dienstgebrauch

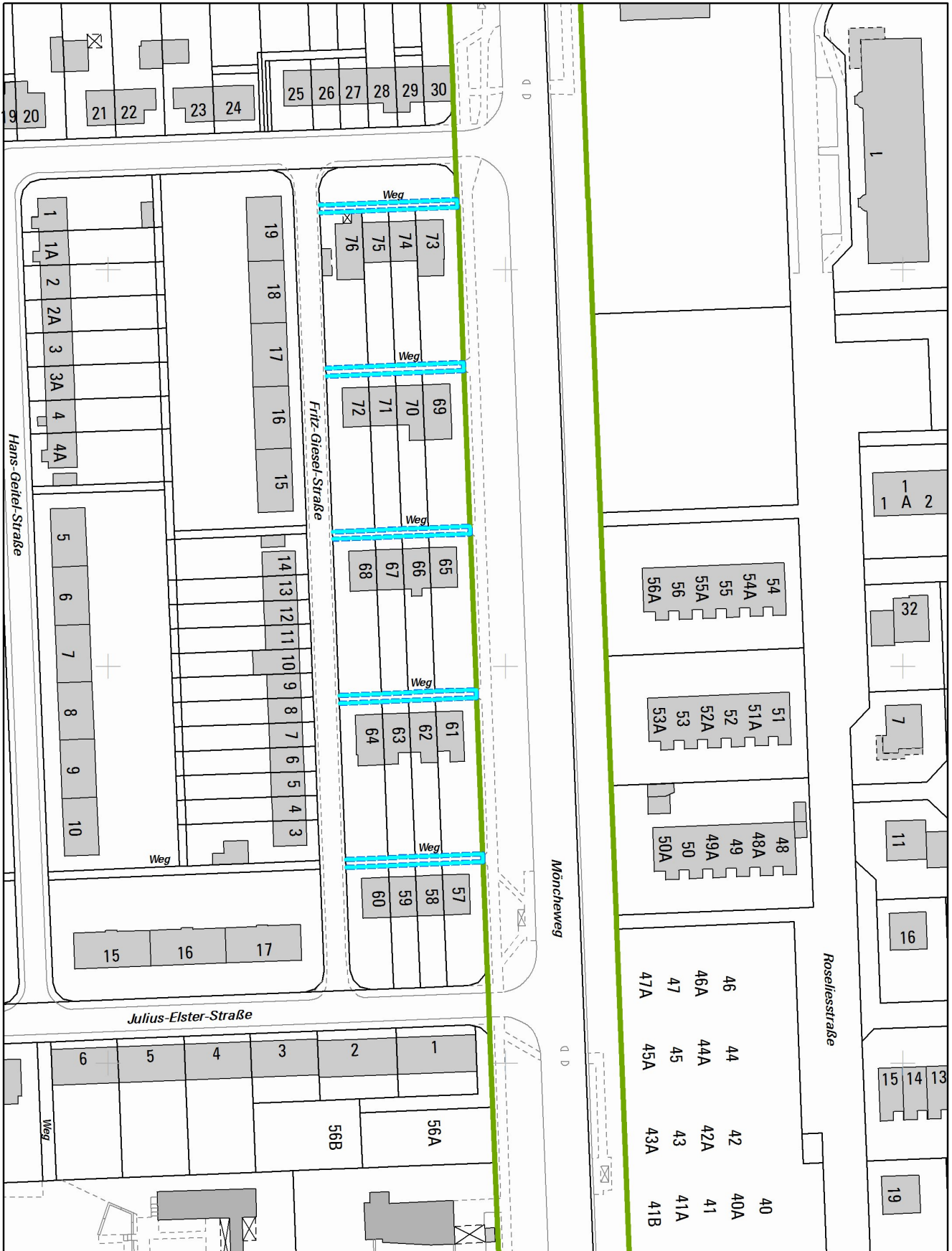
Angefertigt: 09.04.2015  
 Maßstab: 1:1.000      Erstellt für Maßstab



Der angegebene Maßstab ist in der Karte zu prüfen



Stadt  Braunschweig  
 Fachbereich Stadtplanung  
 und Umweltschutz,  
 Abteilung Geoinformation




Nur für den  
Dienstgebrauch

Angefertigt: 20.02.2015

Maßstab: 1:1.250

Erstellt für Maßstab



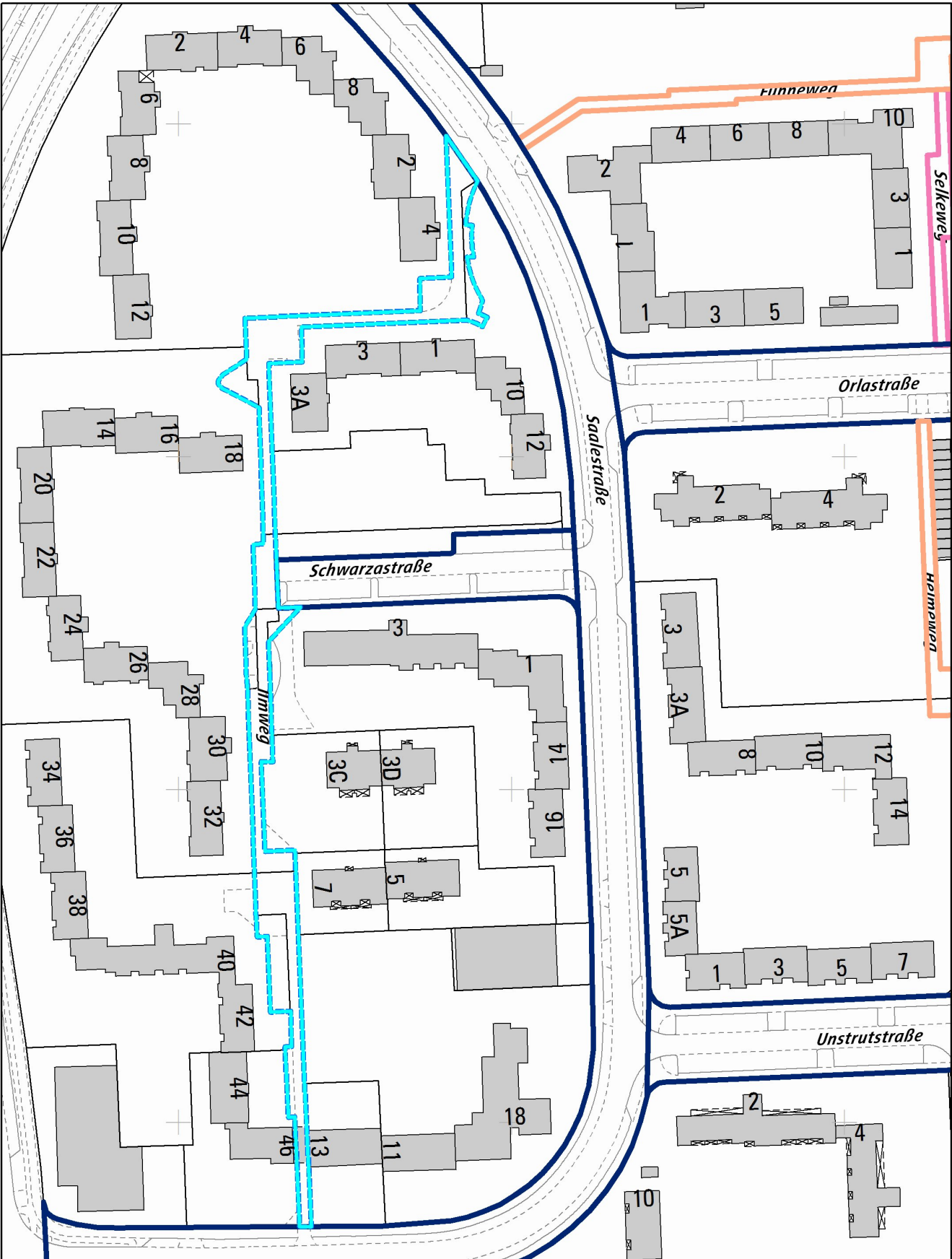
Der angegebene Maßstab ist in der Karte zu prüfen



Stadt Braunschweig



Fachbereich Stadtplanung  
und Umweltschutz,  
Abteilung Geoinformation

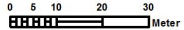


Nur für den  
Dienstgebrauch

Angefertigt: 20.02.2015

Maßstab: 1:1.500

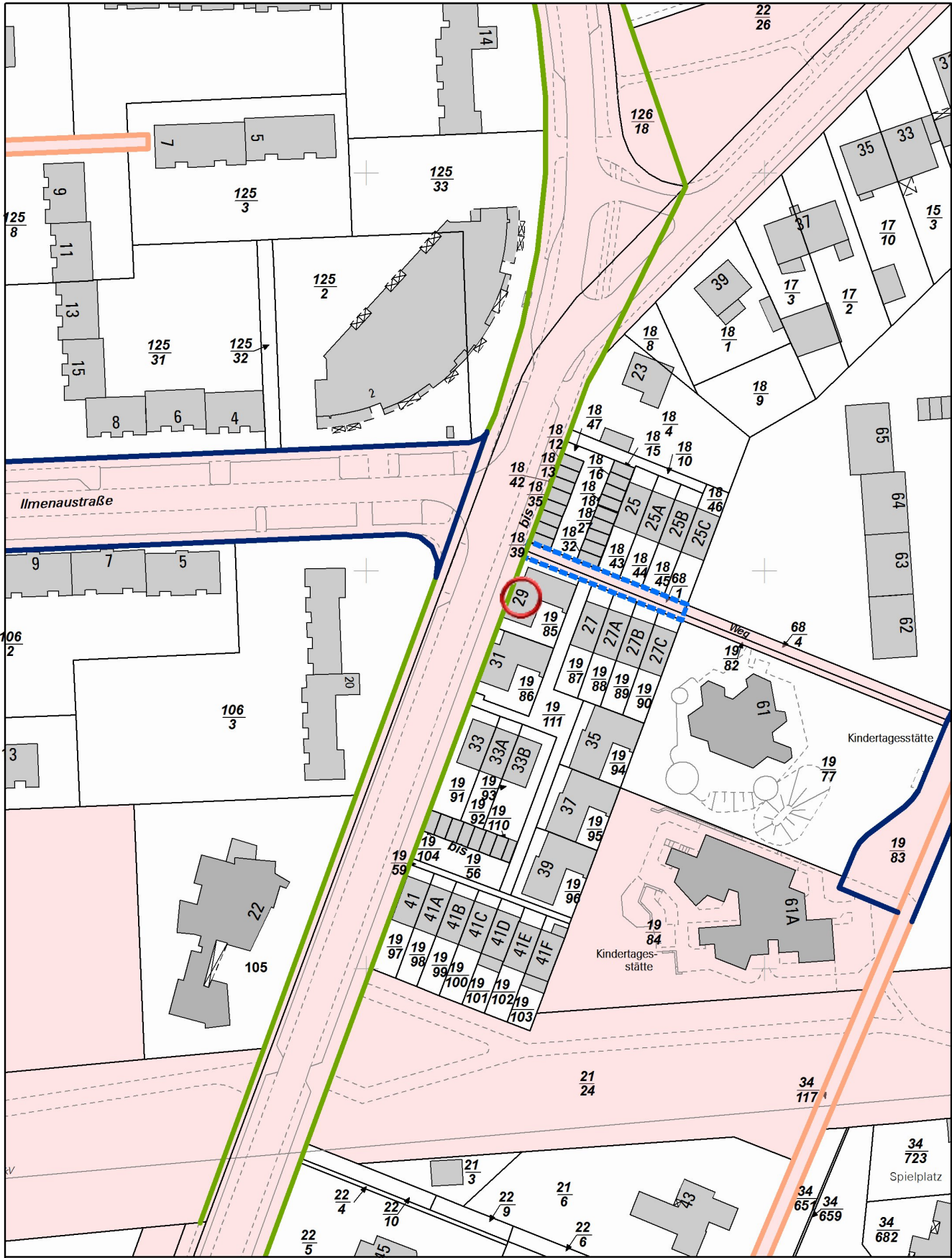
Erstellt für Maßstab



Der angegebene Maßstab ist in der Karte zu prüfen



Stadt  Braunschweig  
Fachbereich Stadtplanung  
und Umweltschutz,  
Abteilung Geoinformation



Nur für den  
Dienstgebrauch

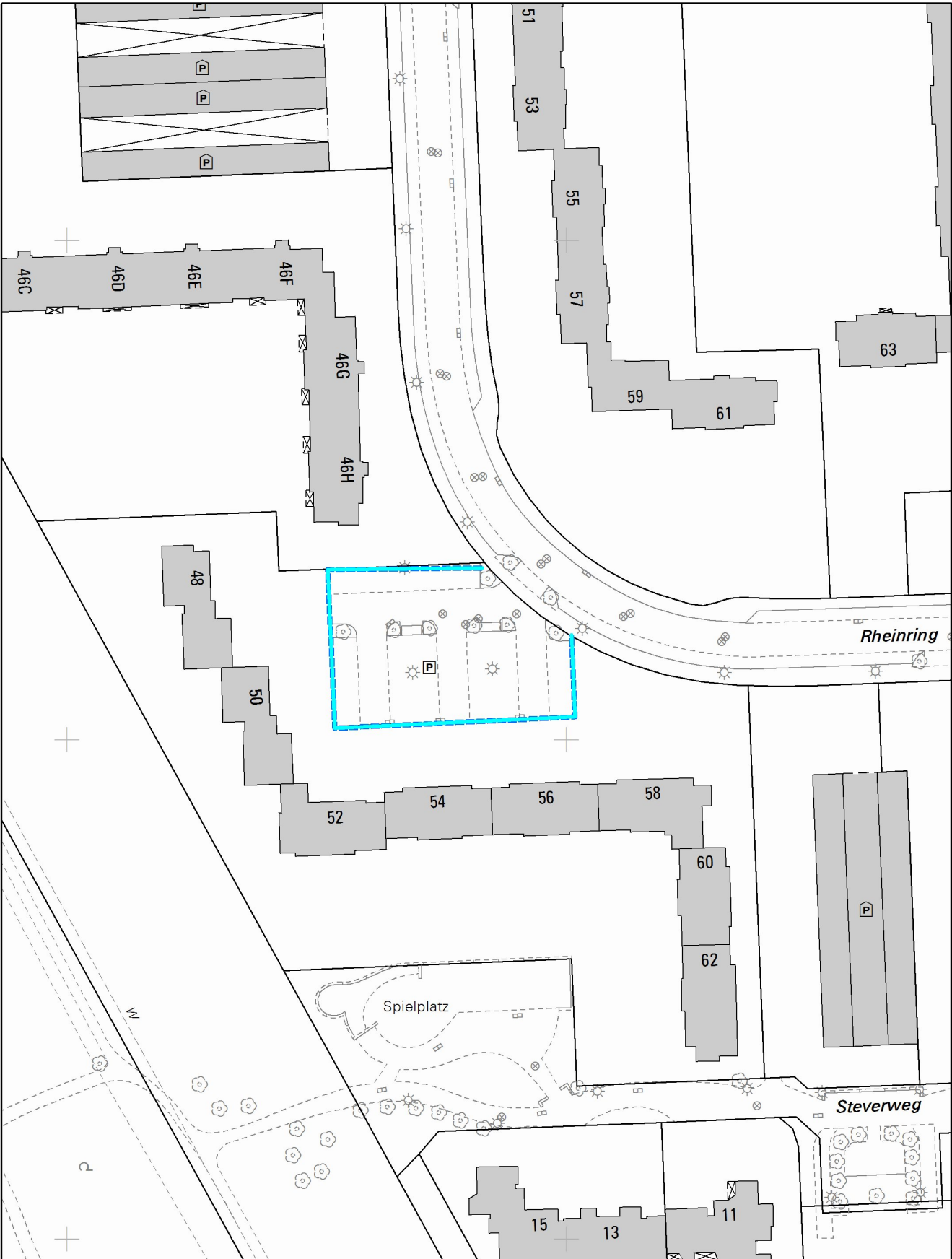
Angefertigt: 09.04.2015  
Maßstab: 1:1.250      Erstellt für Maßstab



Der angegebene Maßstab ist in der Karte zu prüfen

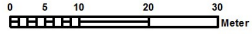


Stadt  Braunschweig  
Fachbereich Stadtplanung  
und Umweltschutz,  
Abteilung Geoinformation



Nur für den  
Dienstgebrauch

Angefertigt: 20.02.2015  
Maßstab: 1:1.000      Erstellt für Maßstab



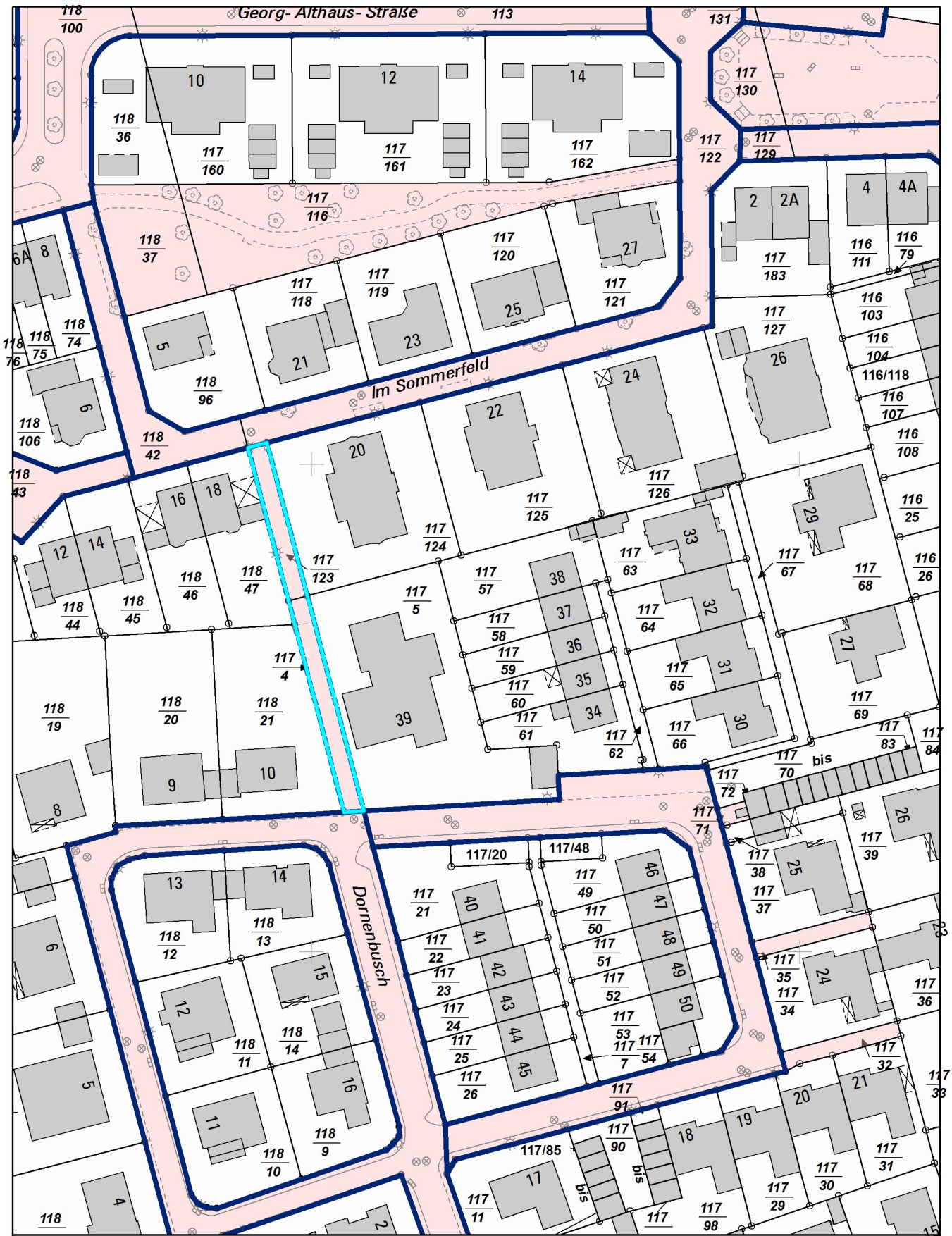
Der angegebene Maßstab ist in der Karte zu prüfen



Stadt  Braunschweig  
Fachbereich Stadtplanung  
und Umweltschutz,  
Abteilung Geoinformation







Nur für den  
Dienstgebrauch

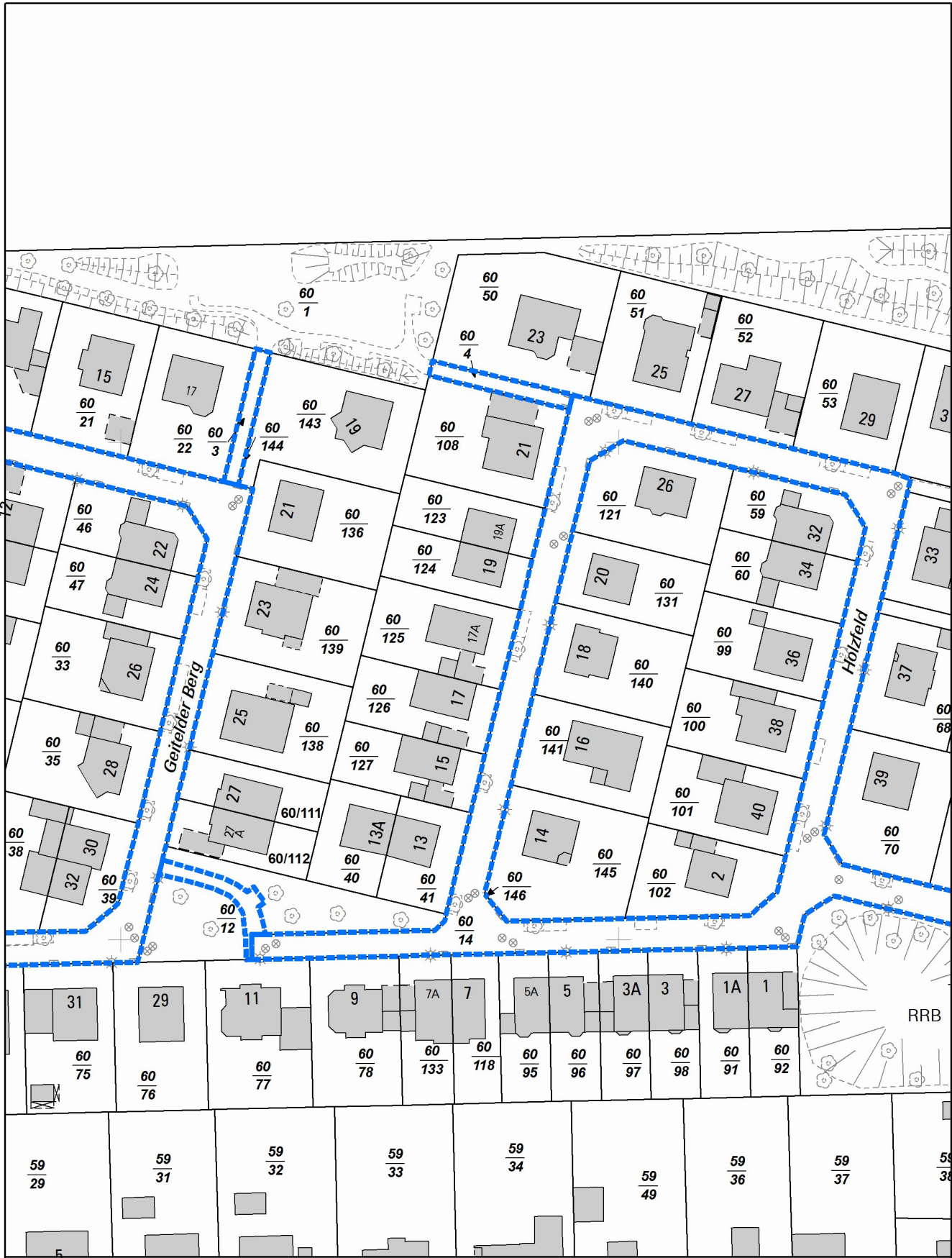
Angefertigt: 20.02.2015  
 Maßstab: 1:1.000      Erstellt für Maßstab



Der angegebene Maßstab ist in der Karte zu prüfen



Stadt  Braunschweig  
 Fachbereich Stadtplanung  
 und Umweltschutz,  
 Abteilung Geoinformation



Nur für den  
Dienstgebrauch

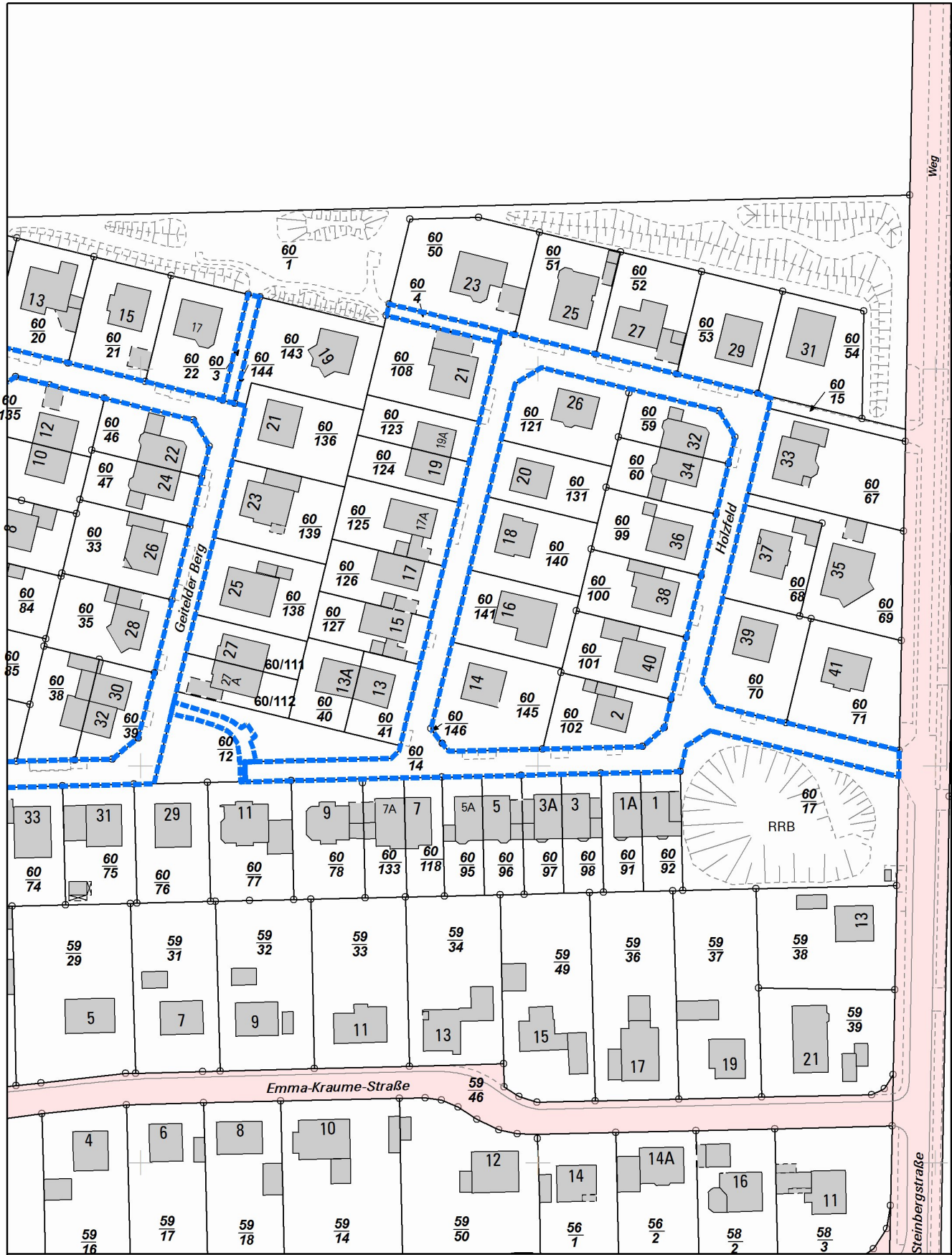
Angefertigt: 09.04.2015  
 Maßstab: 1:1.000      Erstellt für Maßstab



Der angegebene Maßstab ist in der Karte zu prüfen



Stadt  Braunschweig  
 Fachbereich Stadtplanung  
 und Umweltschutz,  
 Abteilung Geoinformation




Nur für den  
Dienstgebrauch

Angefertigt: 20.02.2015

Maßstab: 1:1.250

Erstellt für Maßstab



Der angegebene Maßstab ist in der Karte zu prüfen



Stadt Braunschweig



Fachbereich Stadtplanung  
und Umweltschutz,  
Abteilung Geoinformation

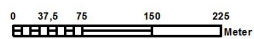


Nur für den  
Dienstgebrauch

Angefertigt: 25.02.2015

Maßstab: 1:7.500

Erstellt für Maßstab

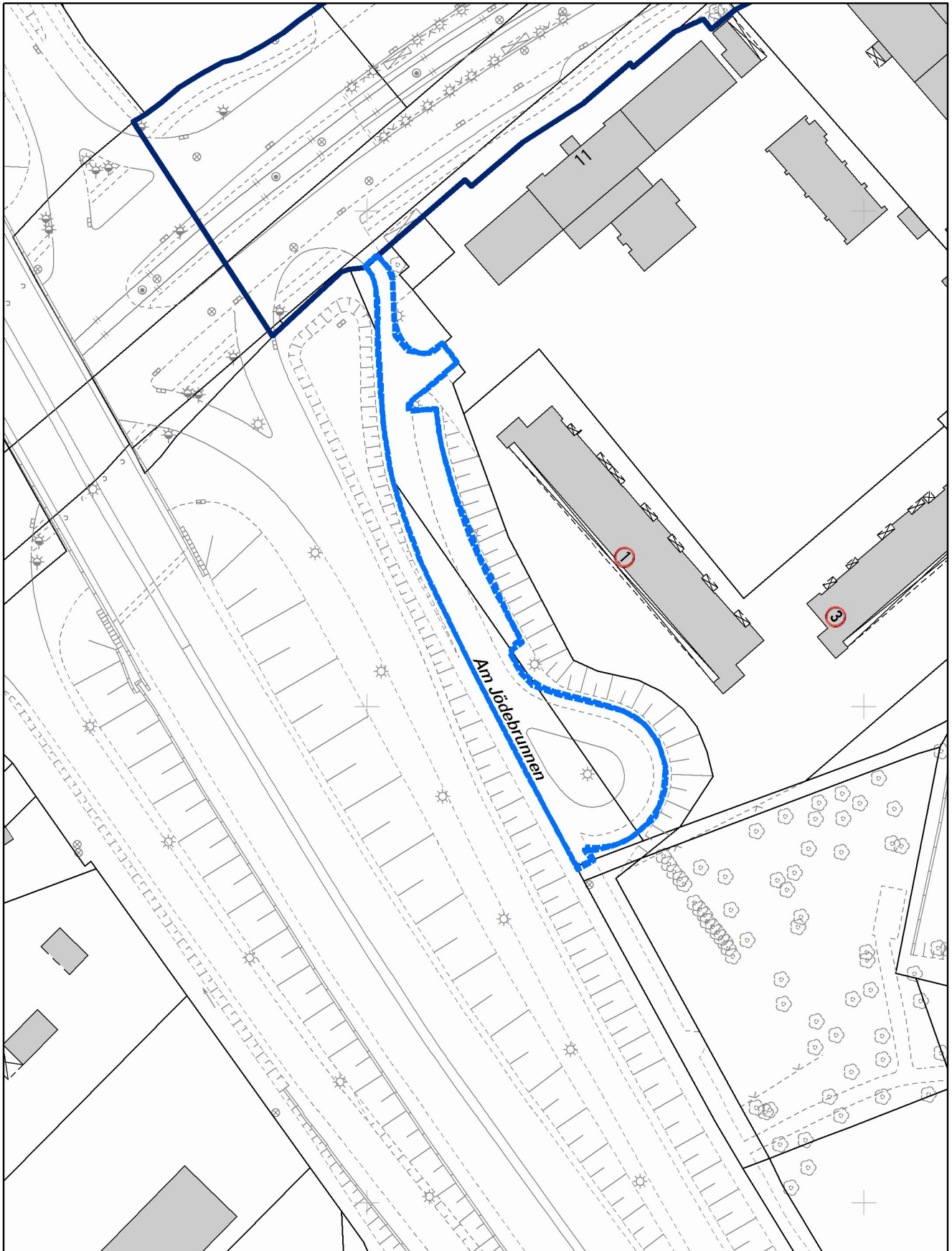


Der angegebene Maßstab ist in der Karte zu prüfen



Stadt  Braunschweig

Fachbereich Stadtplanung  
und Umweltschutz,  
Abteilung Geoinformation



Nur für den  
Dienstgebrauch

Angefertigt: 07.04.2015

Maßstab: 1:1.000

Erstellt für Maßstab



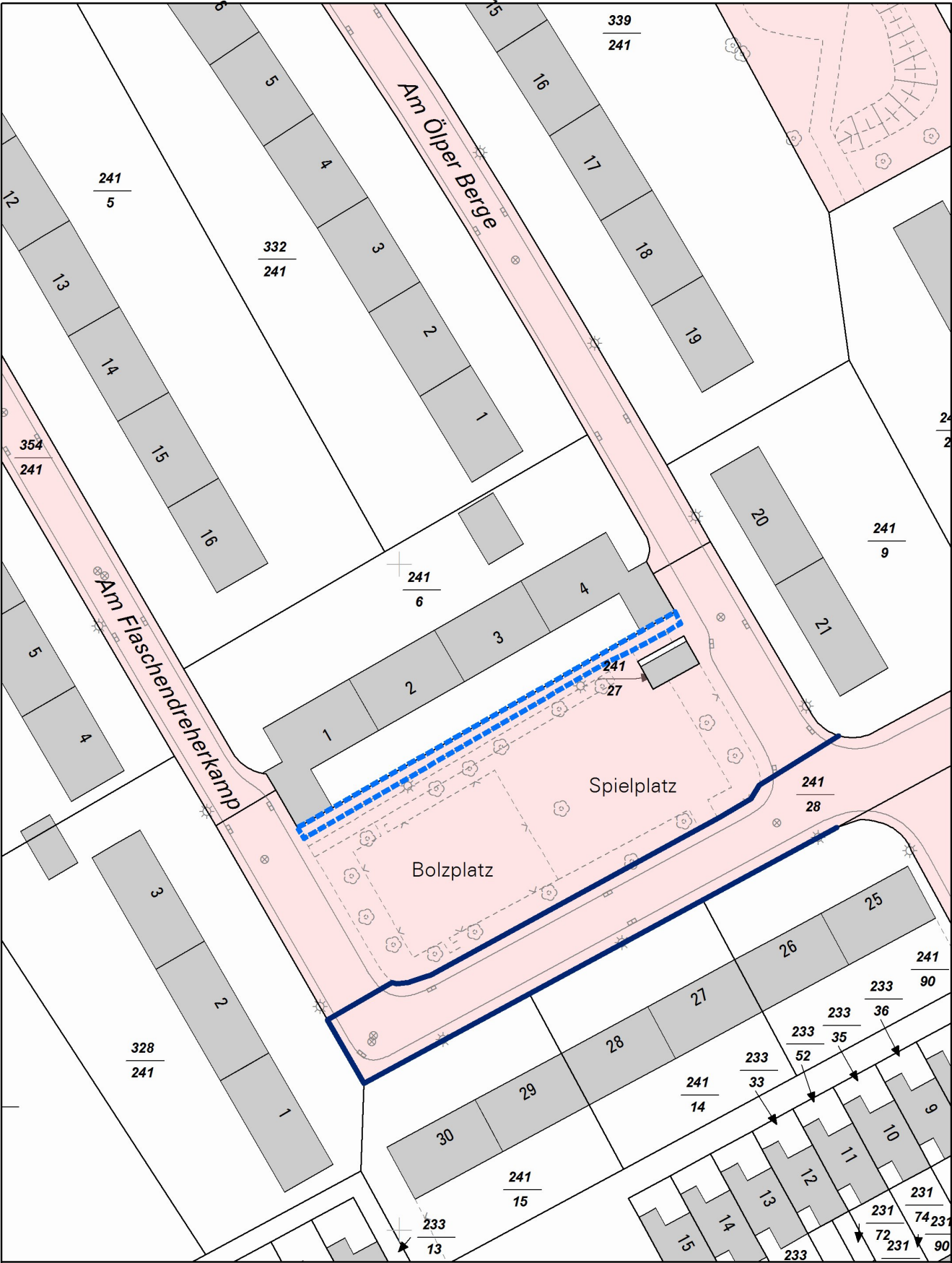
Der angegebene Maßstab ist in der Karte zu prüfen



Stadt Braunschweig

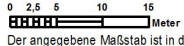


Fachbereich Stadtplanung  
und Umweltschutz,  
Abteilung Geoinformation



Nur für den  
Dienstgebrauch

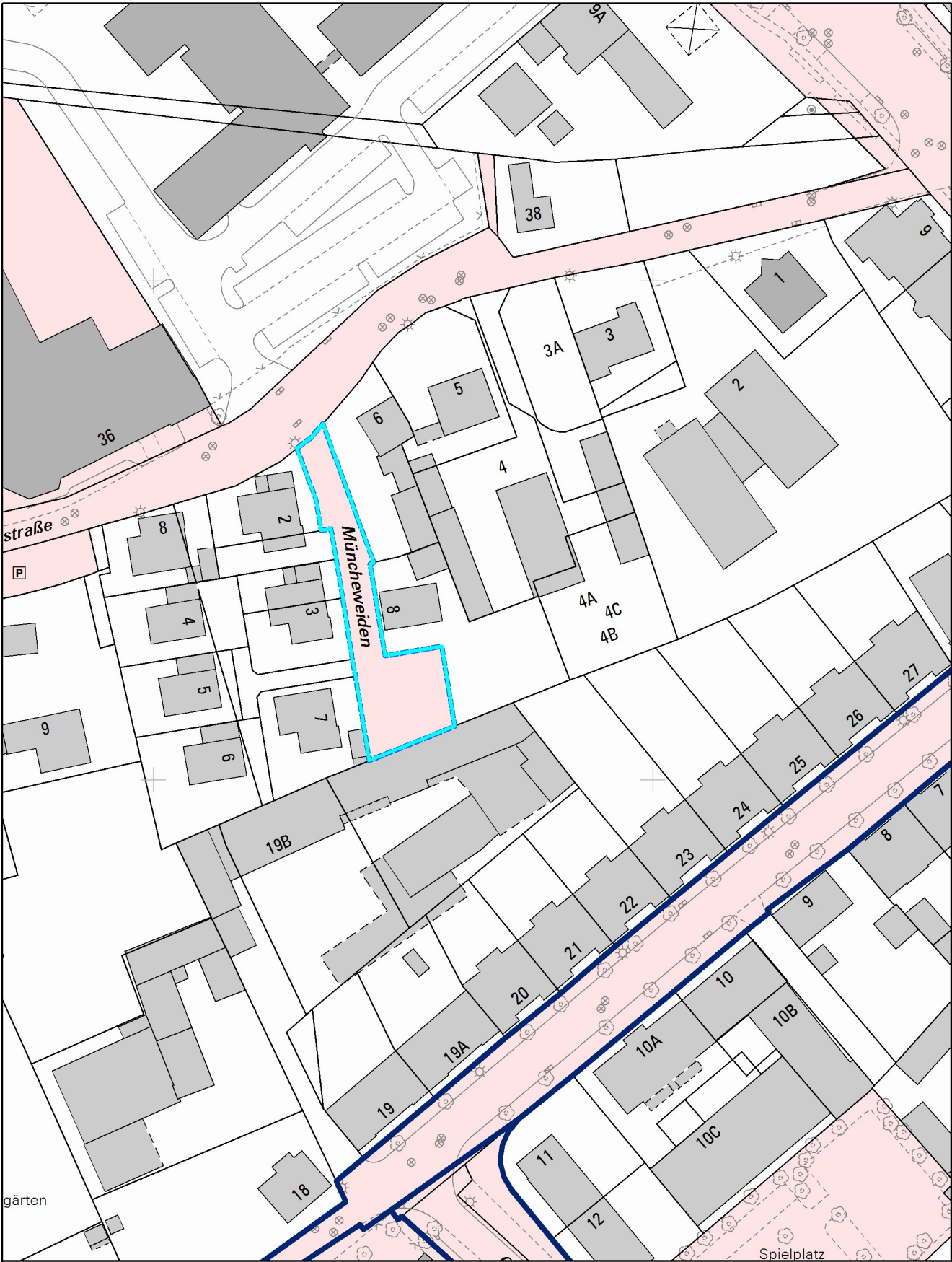
Angefertigt: 09.04.2015  
Maßstab: 1:750  
Erstellt für Maßstab



Der angegebene Maßstab ist in der Karte zu prüfen



Stadt  Braunschweig  
Fachbereich Stadtplanung  
und Umweltschutz,  
Abteilung Geoinformation



Nur für den  
Dienstgebrauch

Angefertigt: 24.02.2015  
Maßstab: 1:1.000      Erstellt für Maßstab



Der angegebene Maßstab ist in der Karte zu prüfen



Stadt  **Braunschweig**  
Fachbereich Stadtplanung  
und Umweltschutz,  
Abteilung Geoinformation



Nur für den  
Dienstgebrauch

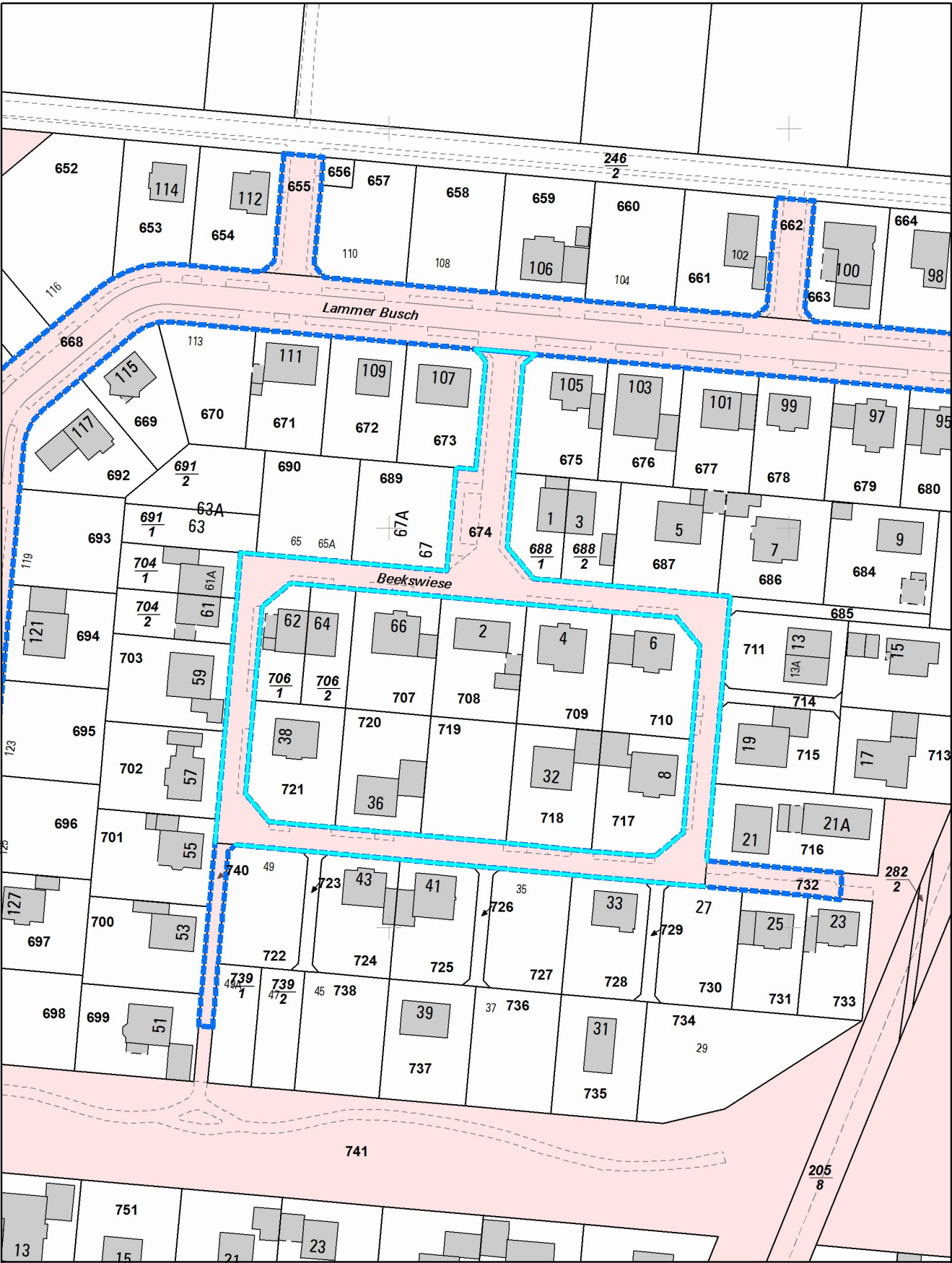
Angefertigt: 05.03.2015  
Maßstab: 1:500      Erstellt für Maßstab



Der angegebene Maßstab ist in der Karte zu prüfen



Stadt  Braunschweig  
Fachbereich Stadtplanung  
und Umweltschutz,  
Abteilung Geoinformation



Nur für den  
Dienstgebrauch

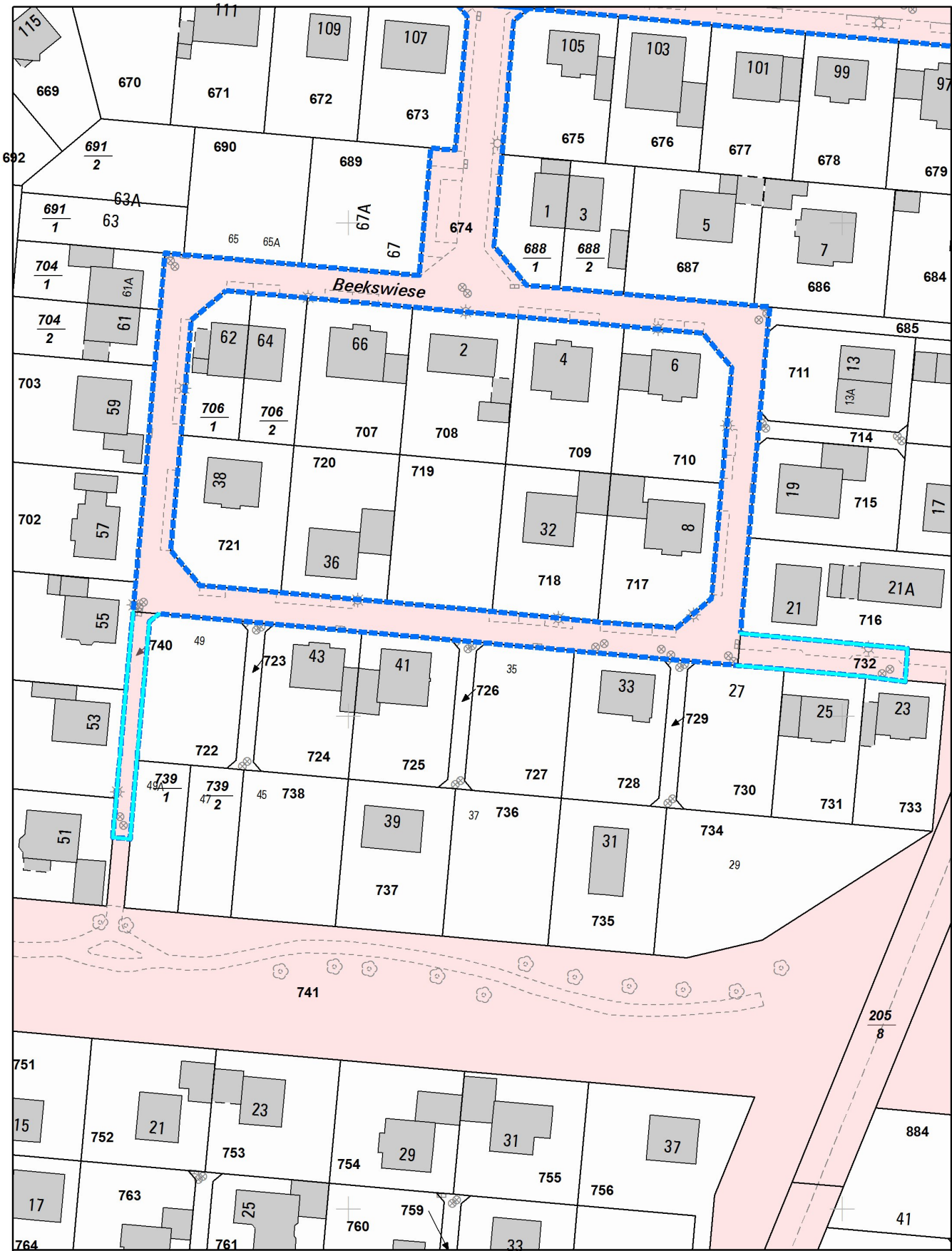
Angefertigt: 06.03.2015  
 Maßstab: 1:1.250      Erstellt für Maßstab



Der angegebene Maßstab ist in der Karte zu prüfen



Stadt  Braunschweig  
 Fachbereich Stadtplanung  
 und Umweltschutz,  
 Abteilung Geoinformation



Nur für den  
Dienstgebrauch

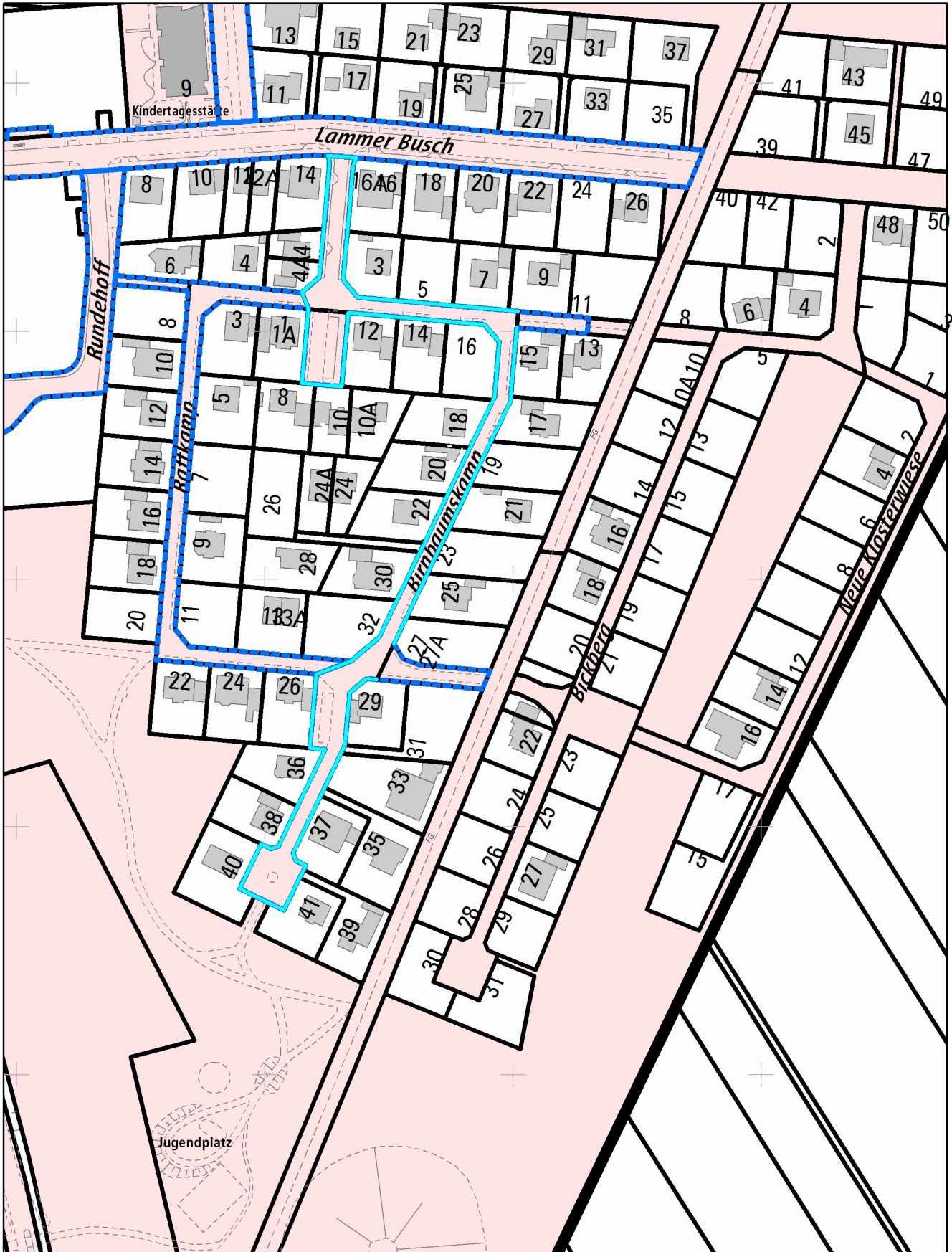
Angefertigt: 06.03.2015  
 Maßstab: 1:1.000      Erstellt für Maßstab



Der angegebene Maßstab ist in der Karte zu prüfen



Stadt  **Braunschweig**  
 Fachbereich Stadtplanung  
 und Umweltschutz,  
 Abteilung Geoinformation



Nur für den  
Dienstgebrauch

Angefertigt: 26.02.2015

Maßstab: 1:2.000

Erstellt für Maßstab



Der angegebene Maßstab ist in der Karte zu prüfen



Stadt Braunschweig

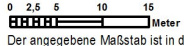


Fachbereich Stadtplanung  
und Umweltschutz,  
Abteilung Geoinformation



Nur für den Dienstgebrauch

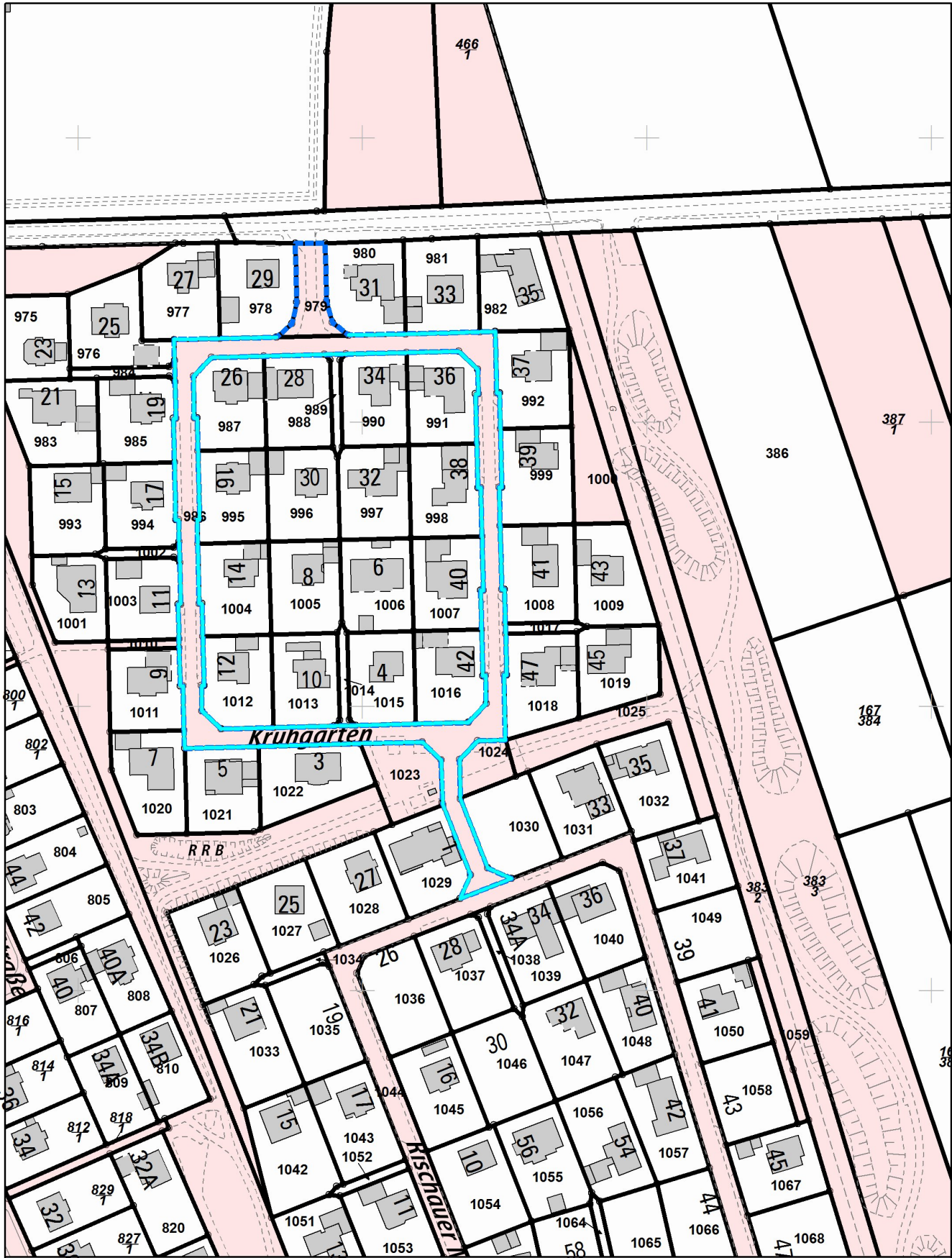
Angefertigt: 06.03.2015  
 Maßstab: 1:750  
 Erstellt für Maßstab



Der angegebene Maßstab ist in der Karte zu prüfen



Stadt  Braunschweig  
 Fachbereich Stadtplanung  
 und Umweltschutz,  
 Abteilung Geoinformation



Nur für den  
Dienstgebrauch

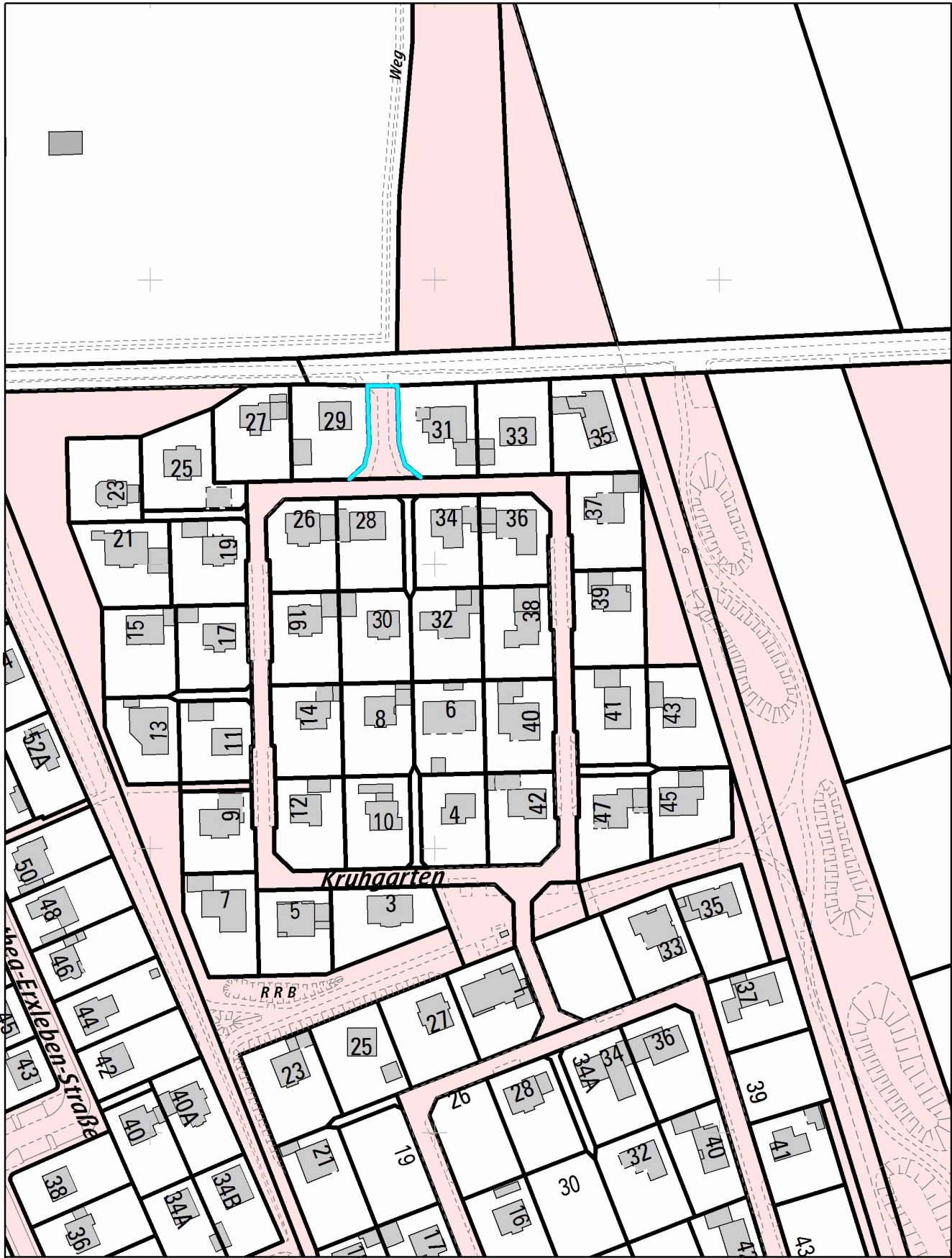
Angefertigt: 27.02.2015

Maßstab: 1:1.750

Erstellt für Maßstab



Stadt  Braunschweig  
Fachbereich Stadtplanung  
und Umweltschutz,  
Abteilung Geoinformation




Nur für den  
Dienstgebrauch

Angefertigt: 26.02.2015

Maßstab: 1:1.750

Erstellt für Maßstab



Der angegebene Maßstab ist in der Karte zu prüfen

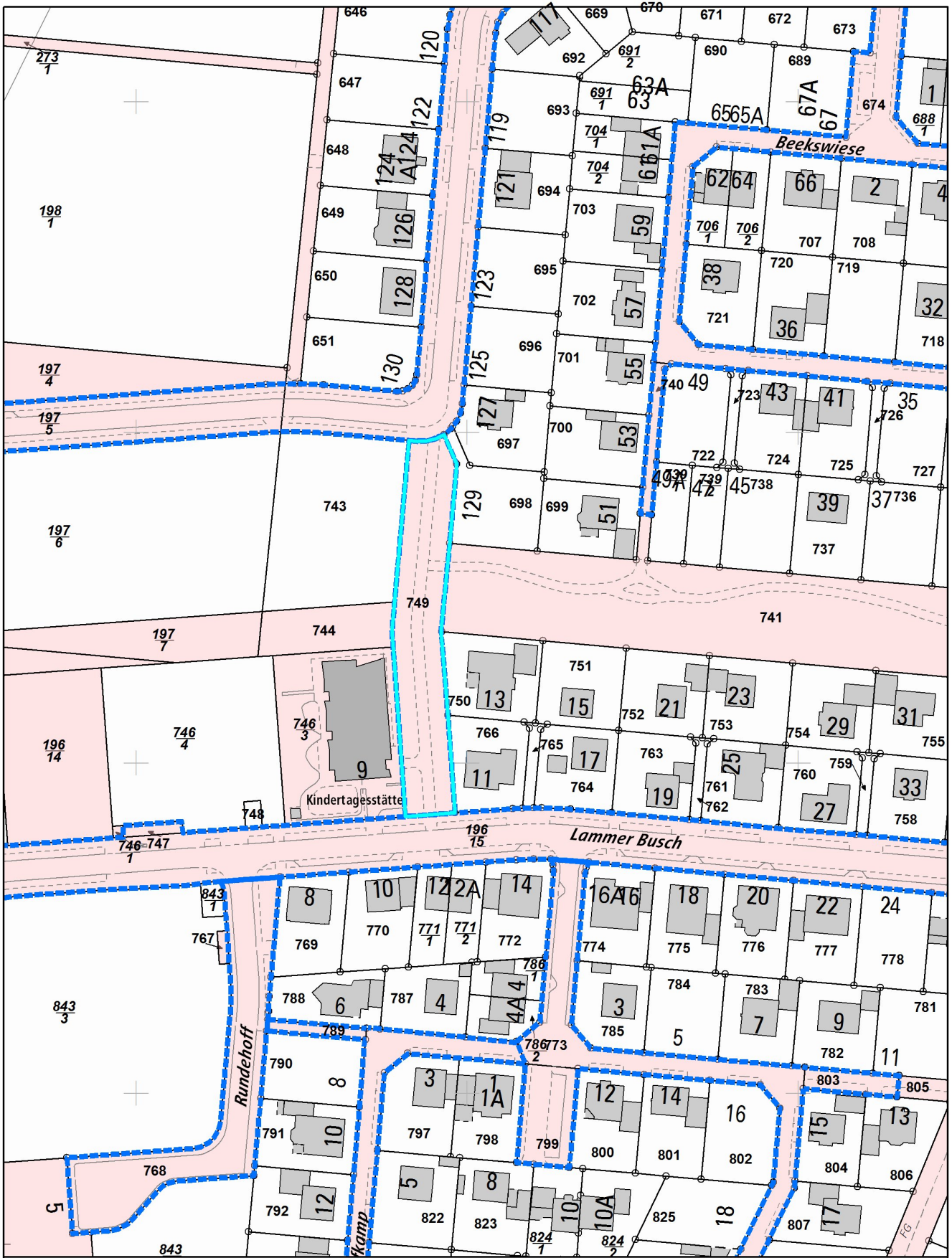


Stadt



**Braunschweig**

Fachbereich Stadtplanung  
und Umweltschutz,  
Abteilung Geoinformation

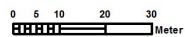


Nur für den  
Dienstgebrauch

Angefertigt: 26.02.2015

Maßstab: 1:1.500

Erstellt für Maßstab



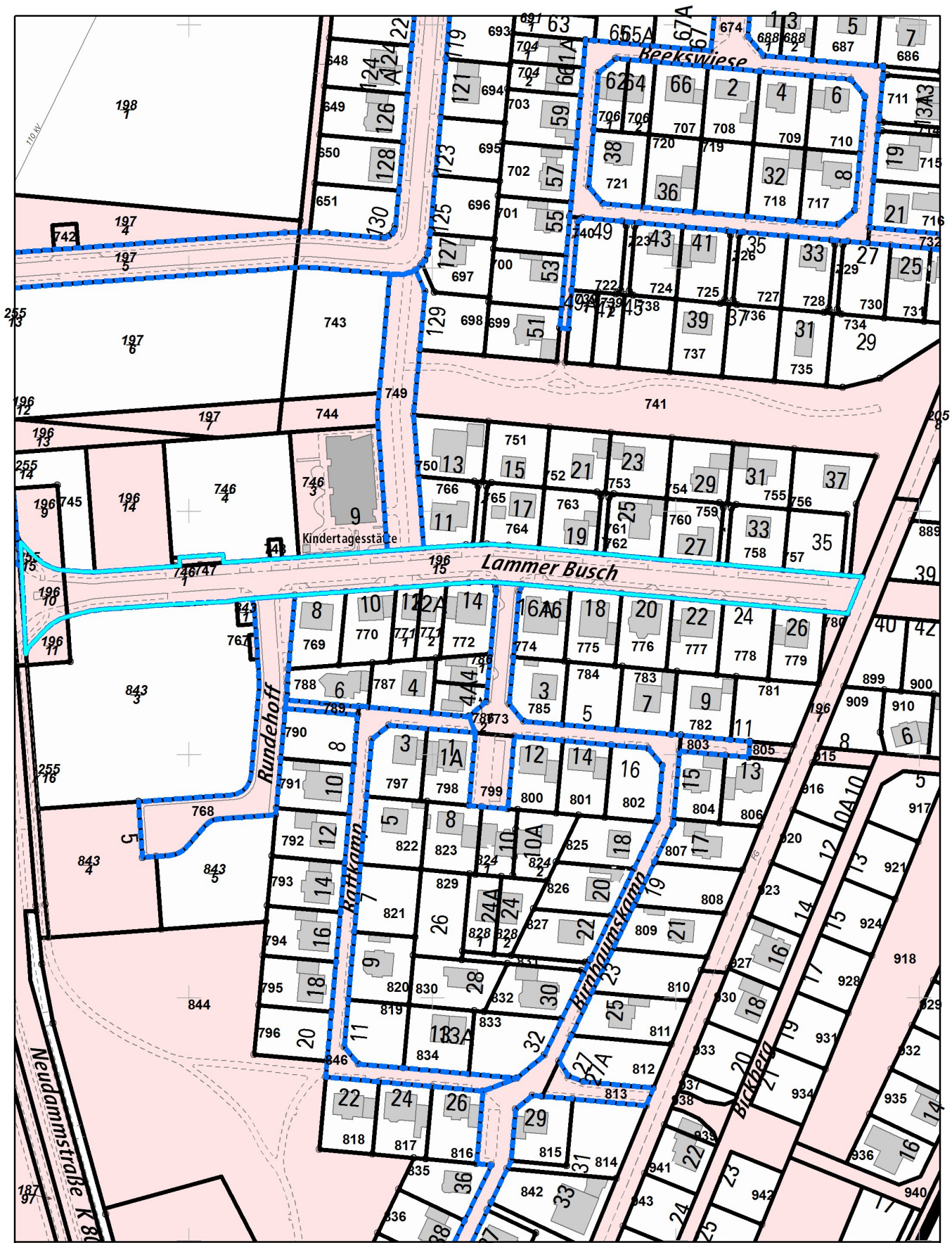
Der angegebene Maßstab ist in der Karte zu prüfen



Stadt Braunschweig



Fachbereich Stadtplanung  
und Umweltschutz,  
Abteilung Geoinformation

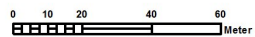


Nur für den  
Dienstgebrauch

Angefertigt: 26.02.2015

Maßstab: 1:2.000

Erstellt für Maßstab



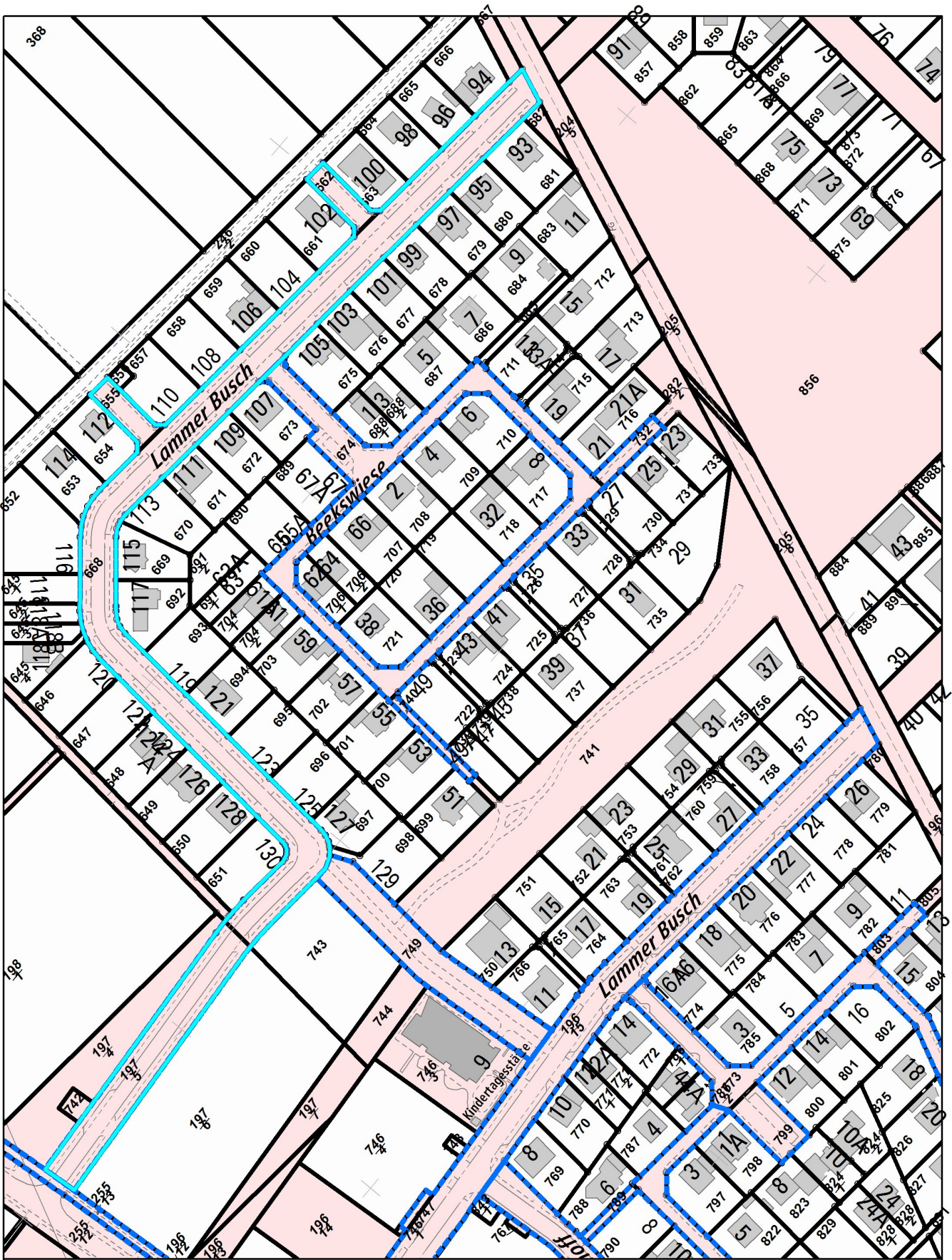
Der angegebene Maßstab ist in der Karte zu prüfen



Stadt Braunschweig



Fachbereich Stadtplanung  
und Umweltschutz,  
Abteilung Geoinformation



Nur für den  
Dienstgebrauch

Angefertigt: 26.02.2015

Maßstab: 1:2.000

Erstellt für Maßstab



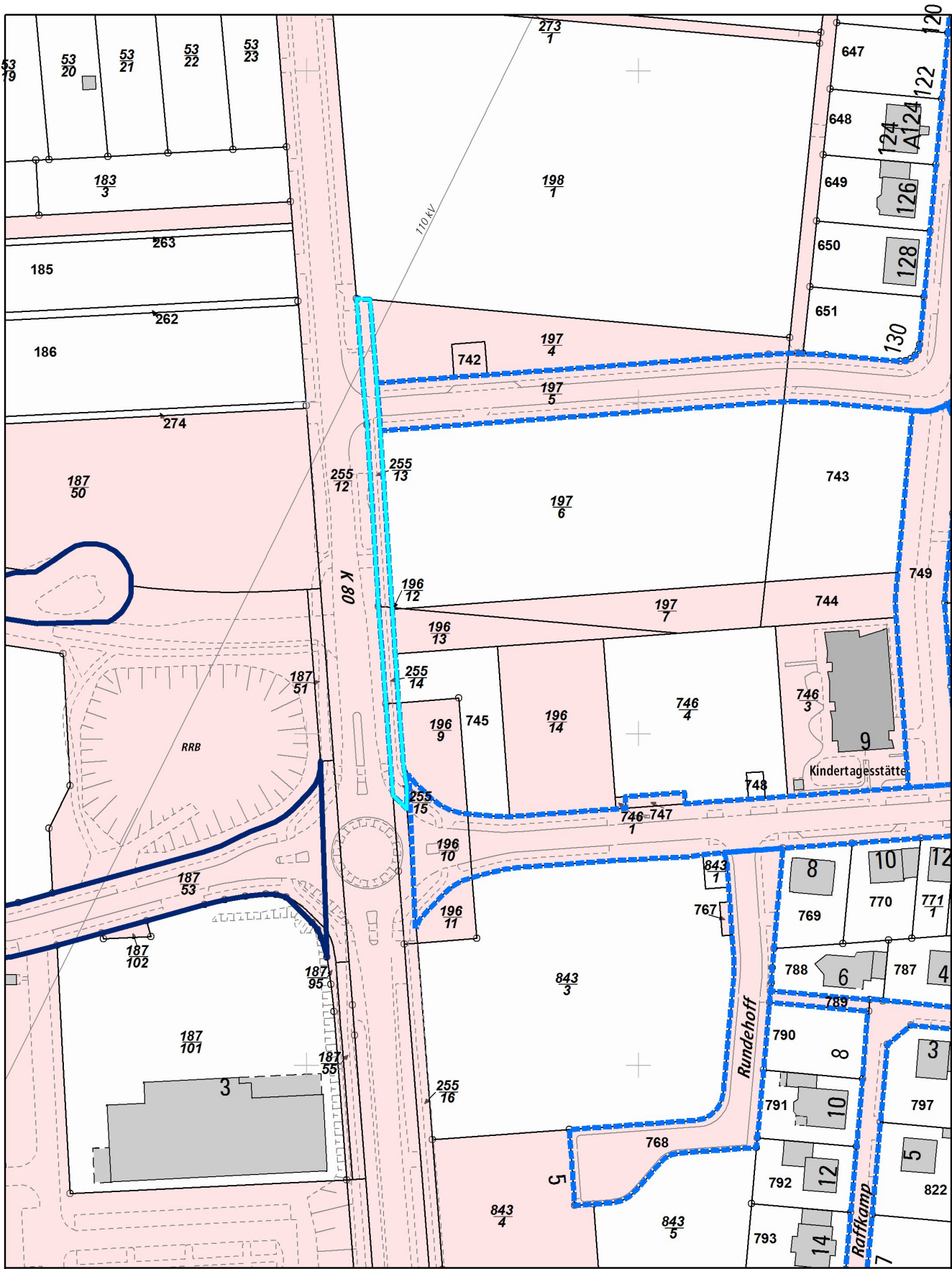
Der angegebene Maßstab ist in der Karte zu prüfen



Stadt Braunschweig

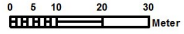


Fachbereich Stadtplanung  
und Umweltschutz,  
Abteilung Geoinformation



Nur für den  
Dienstgebrauch

Angefertigt: 26.02.2015  
 Maßstab: 1:1.500      Erstellt für Maßstab

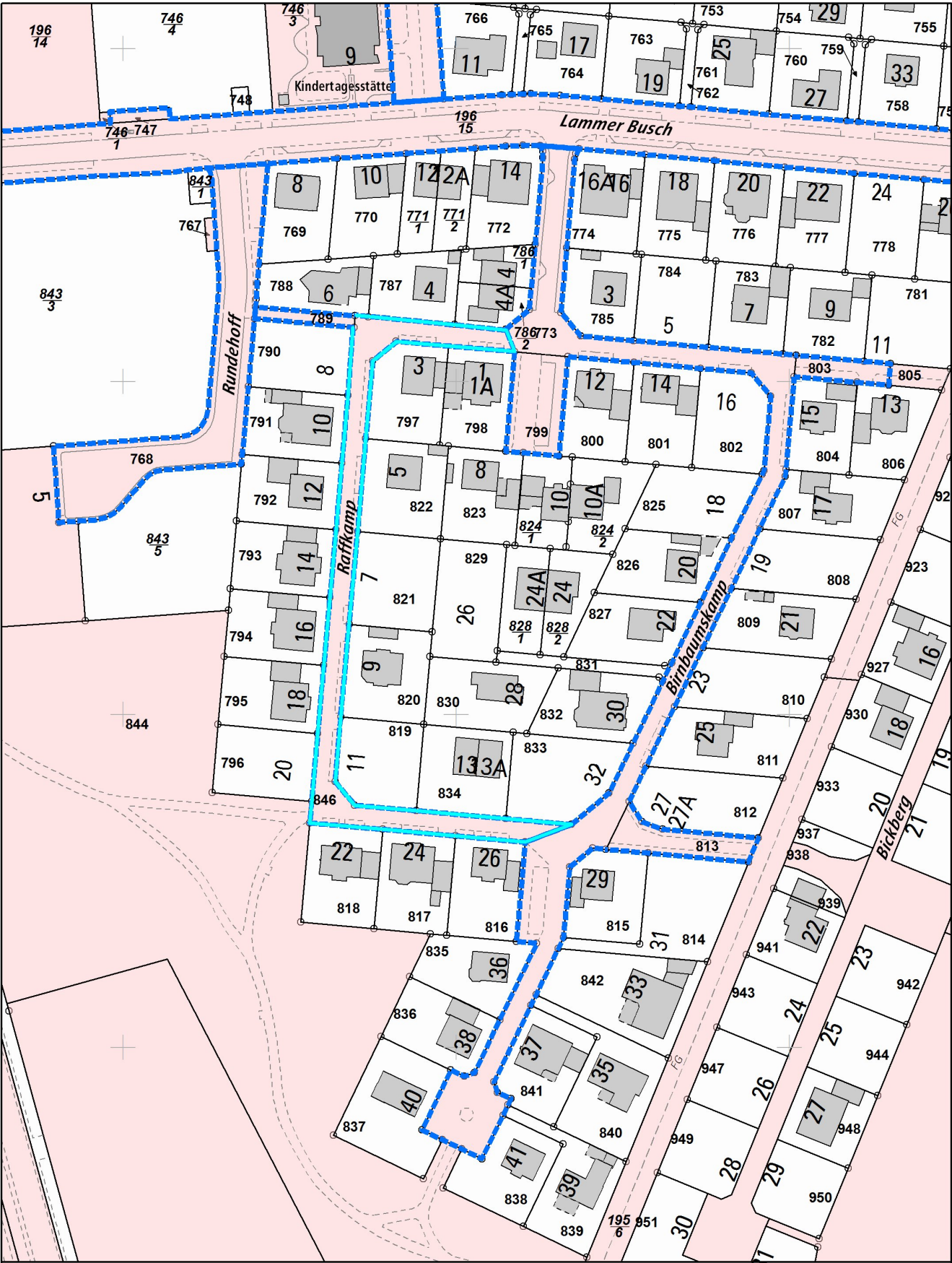


Der angegebene Maßstab ist in der Karte zu prüfen



Stadt  Braunschweig  
 Fachbereich Stadtplanung  
 und Umweltschutz,  
 Abteilung Geoinformation



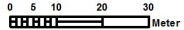


Nur für den  
Dienstgebrauch

Angefertigt: 26.02.2015

Maßstab: 1:1.500

Erstellt für Maßstab



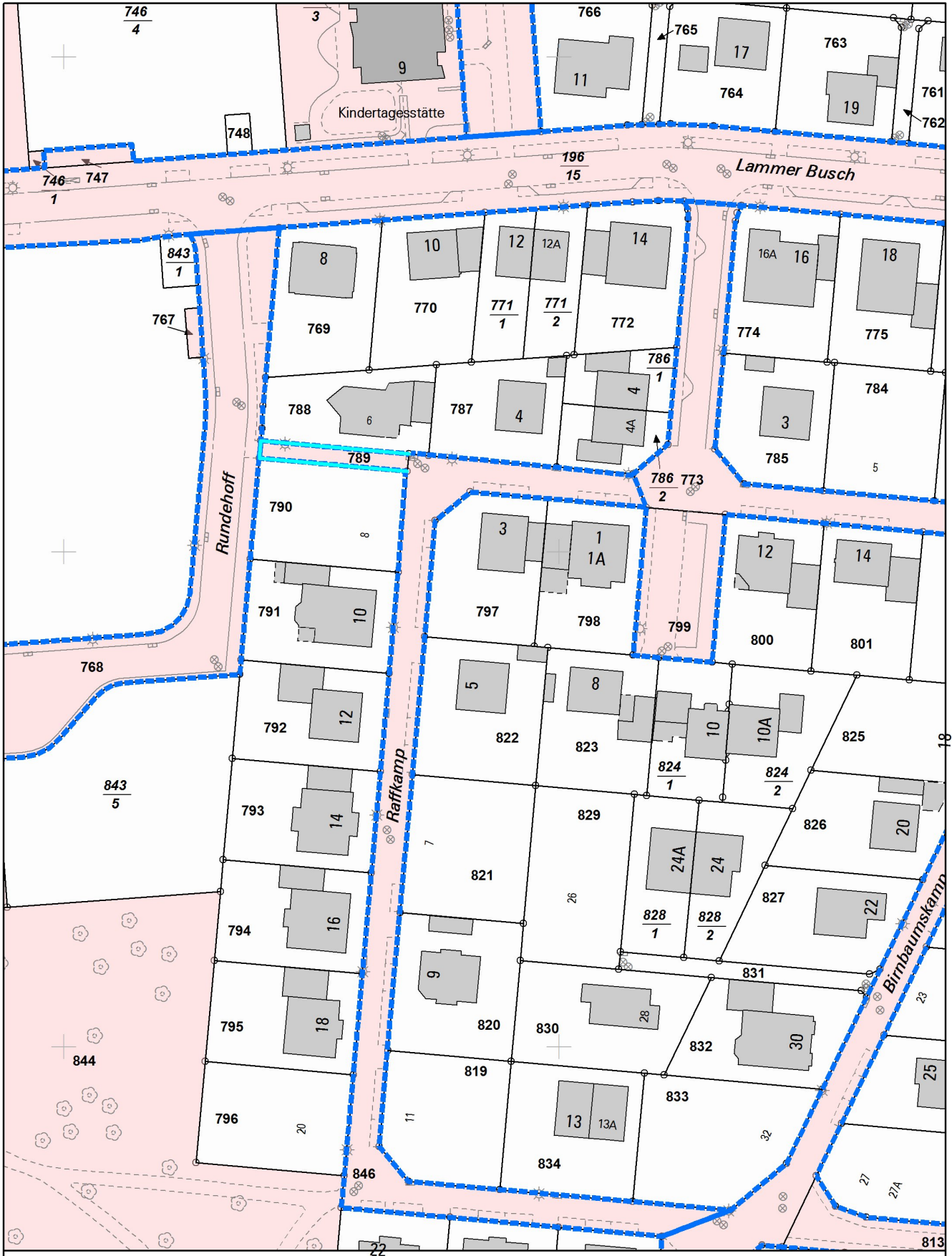
Der angegebene Maßstab ist in der Karte zu prüfen



Stadt Braunschweig



Fachbereich Stadtplanung  
und Umweltschutz,  
Abteilung Geoinformation



Nur für den  
Dienstgebrauch

Angefertigt: 26.02.2015

Maßstab: 1:1.000

Erstellt für Maßstab



Der angegebene Maßstab ist in der Karte zu prüfen

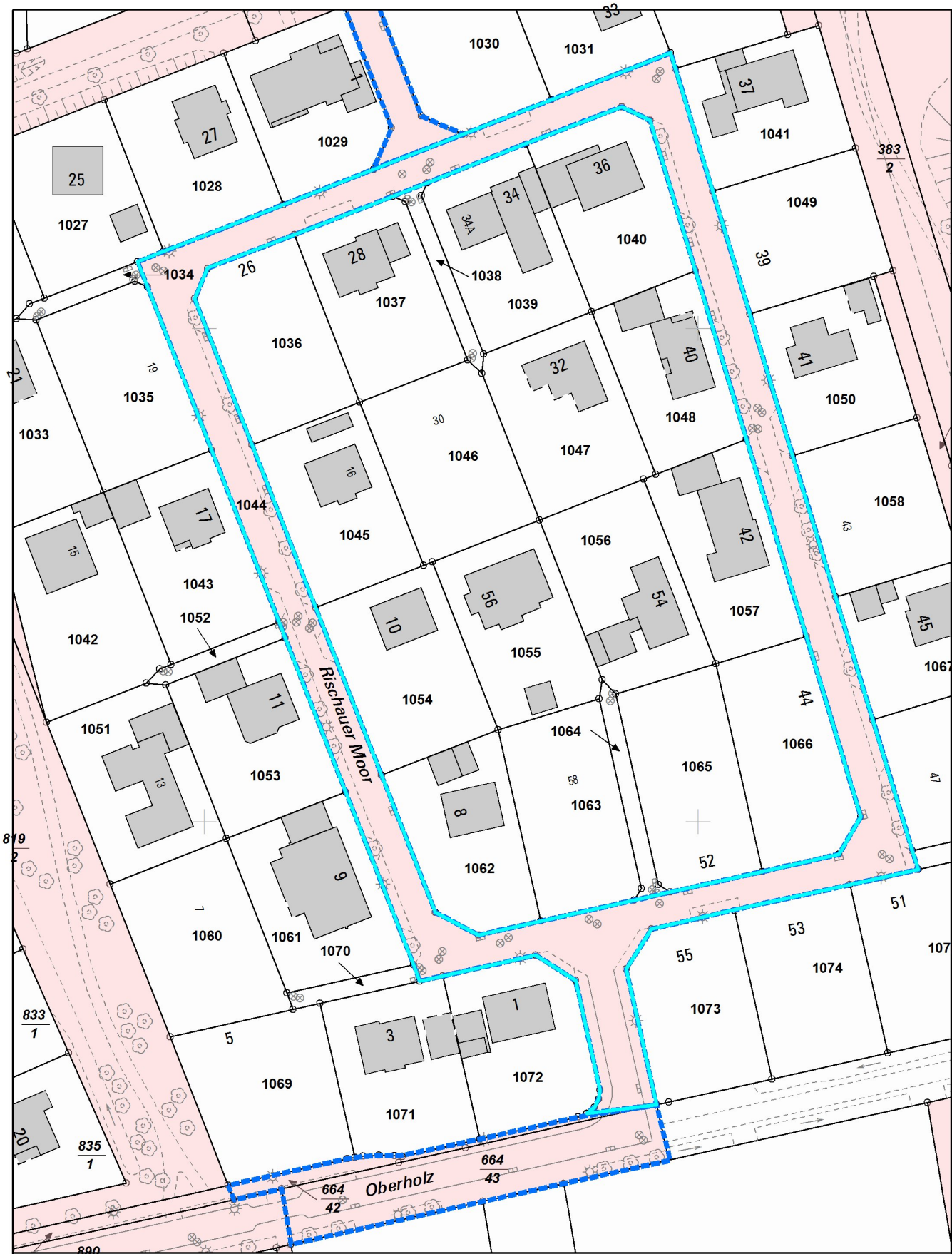


Stadt



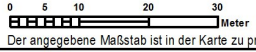
Braunschweig

Fachbereich Stadtplanung  
und Umweltschutz,  
Abteilung Geoinformation

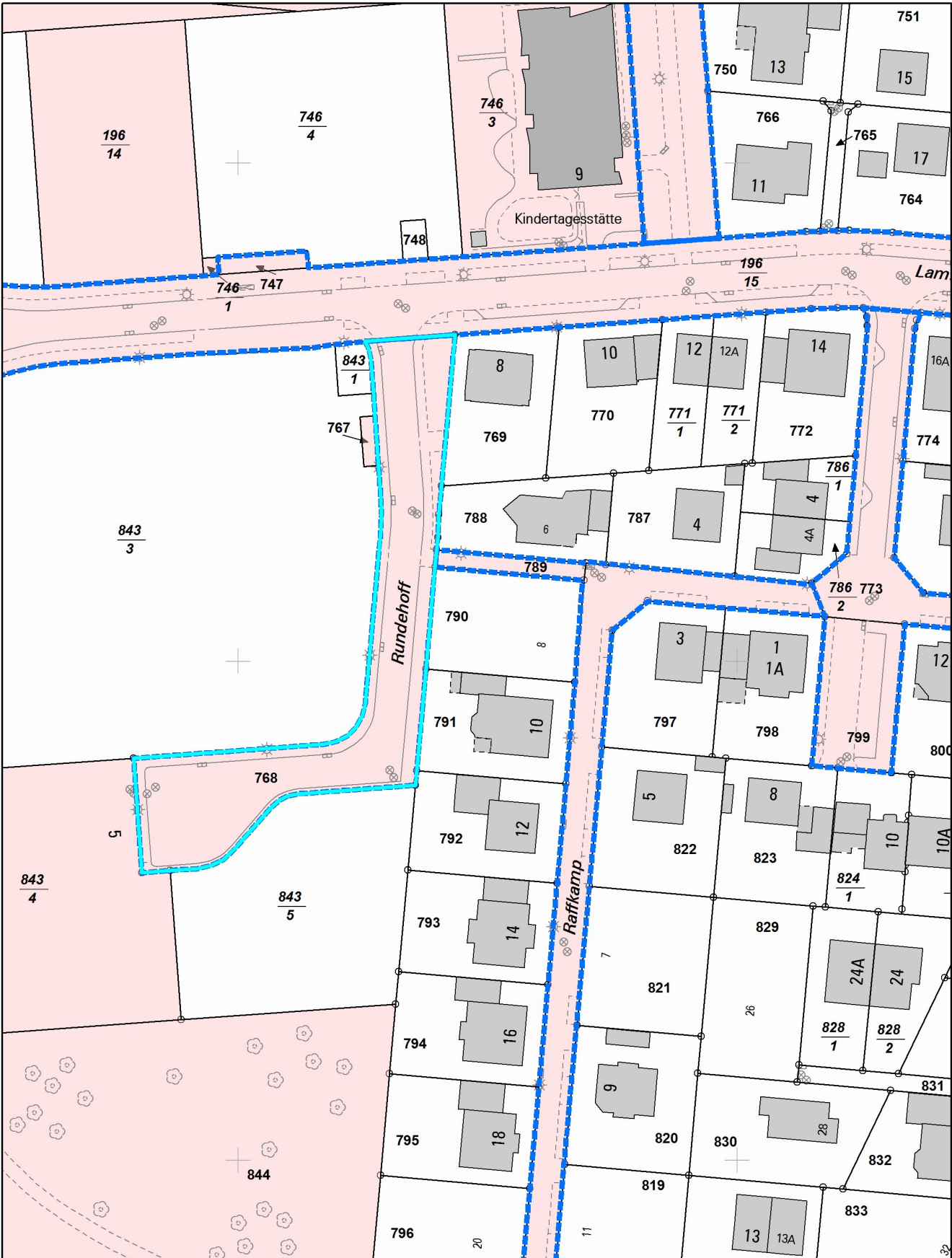


Nur für den  
Dienstgebrauch

Angefertigt: 02.03.2015  
Maßstab: 1:1.000      Erstellt für Maßstab

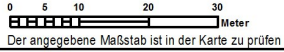


Stadt  **Braunschweig**  
Fachbereich Stadtplanung  
und Umweltschutz,  
Abteilung Geoinformation

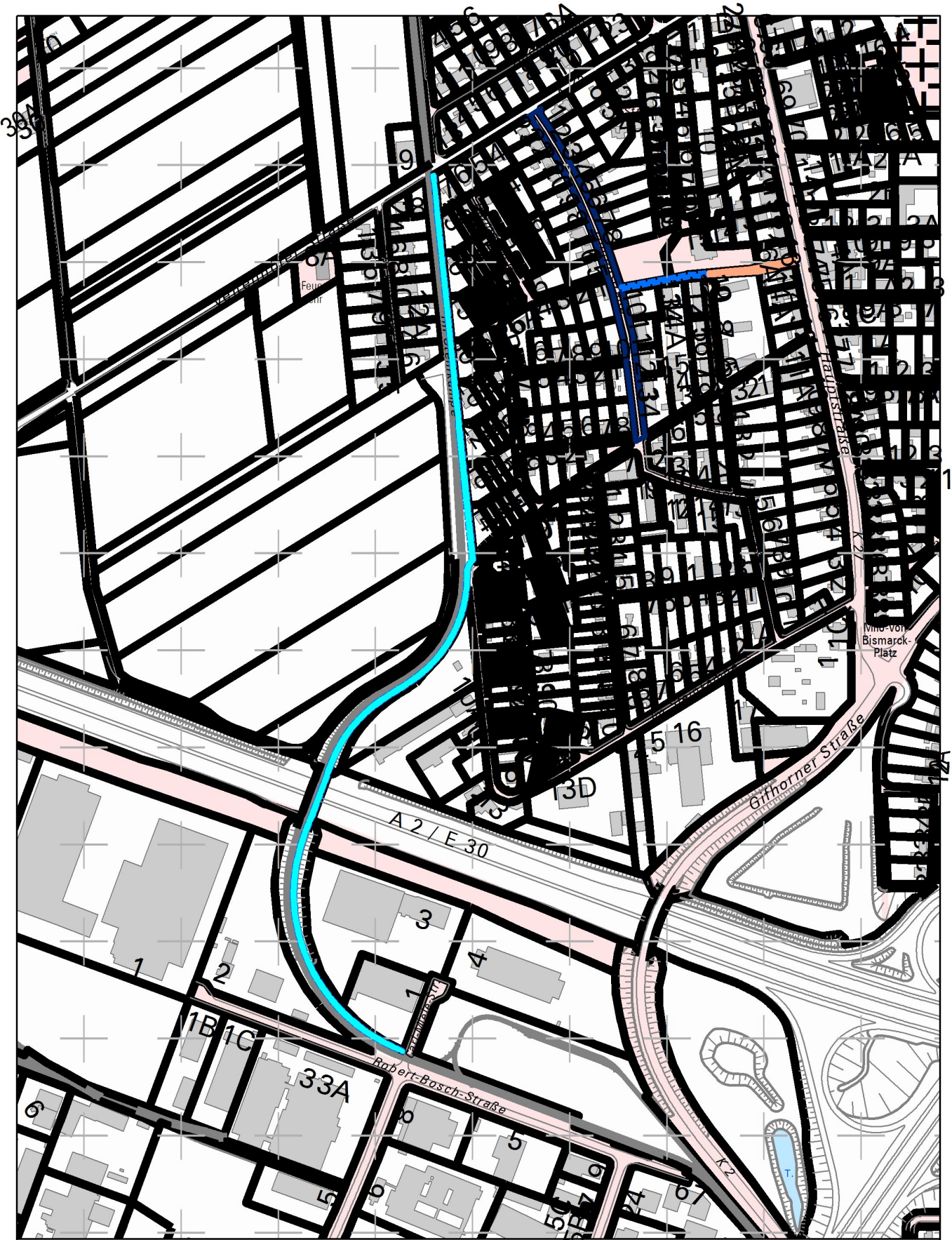


Nur für den  
Dienstgebrauch

Angefertigt: 27.02.2015  
Maßstab: 1:1.000      Erstellt für Maßstab



Stadt  Braunschweig  
Fachbereich Stadtplanung  
und Umweltschutz,  
Abteilung Geoinformation

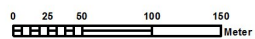


Nur für den  
Dienstgebrauch

Angefertigt: 05.03.2015

Maßstab: 1:5.000

Erstellt für Maßstab



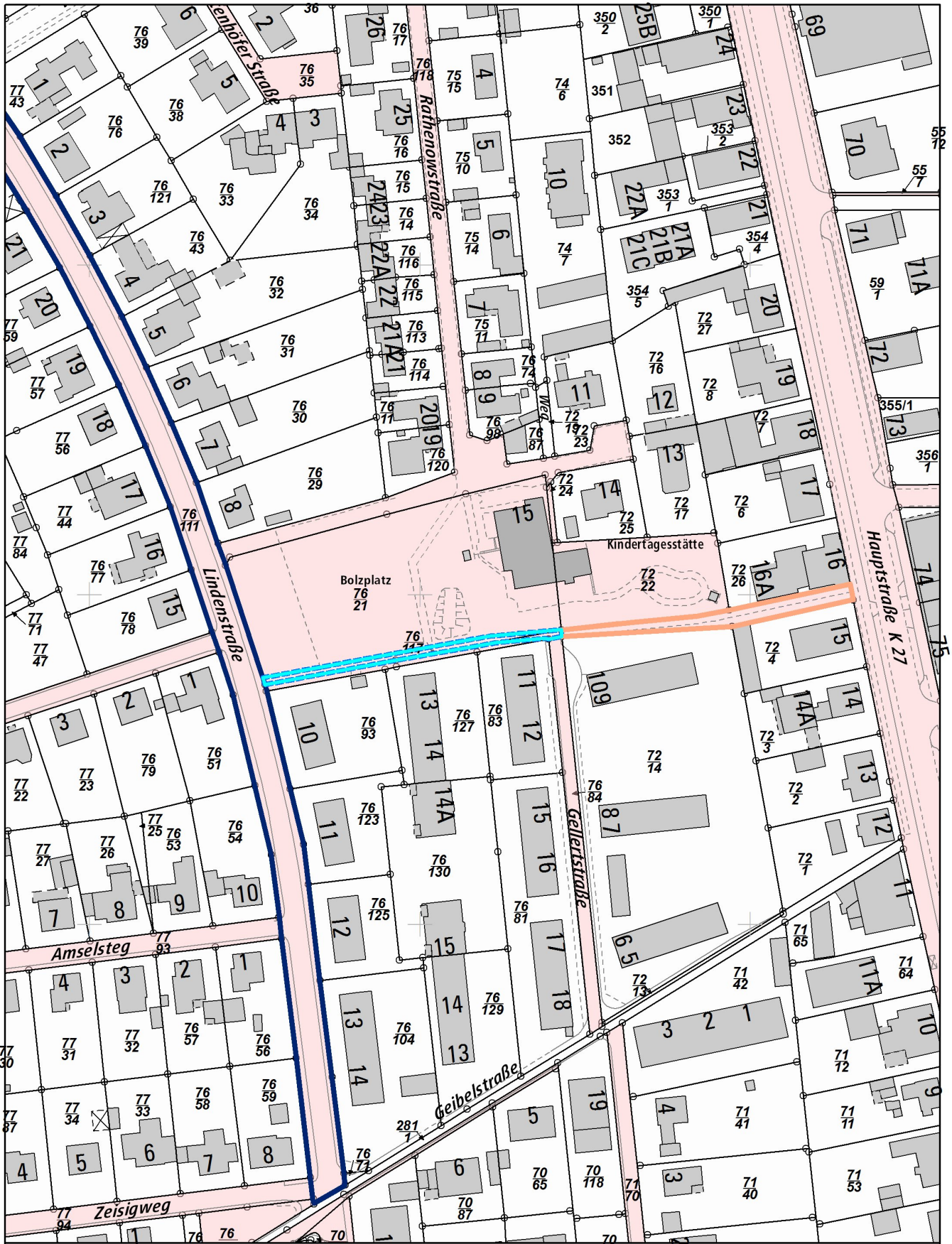
Der angegebene Maßstab ist in der Karte zu prüfen



Stadt Braunschweig



Fachbereich Stadtplanung  
und Umweltschutz,  
Abteilung Geoinformation




Nur für den  
Dienstgebrauch

Angefertigt: 04.03.2015

Maßstab: 1:1.489

Erstellt für Maßstab



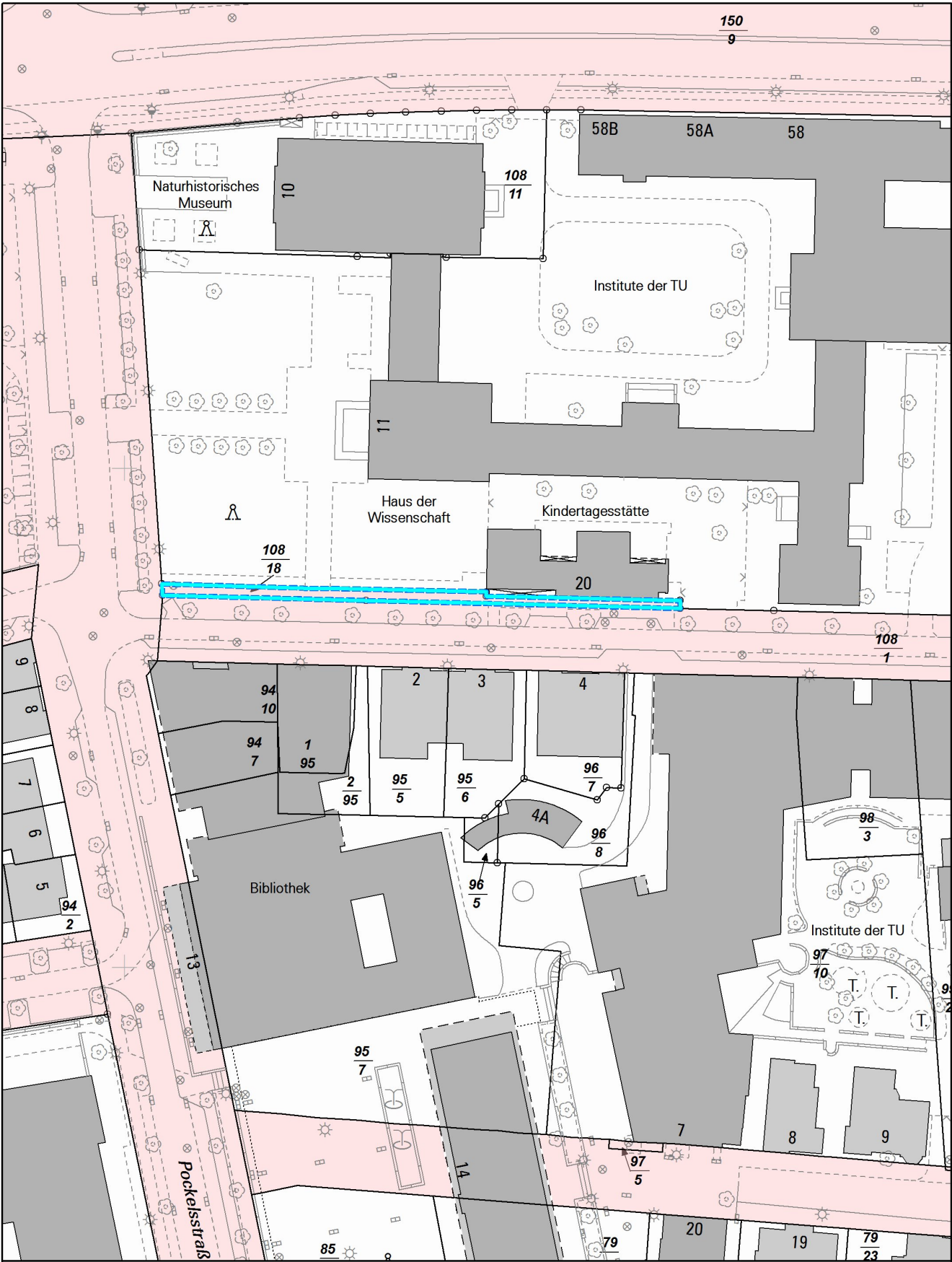
Der angegebene Maßstab ist in der Karte zu prüfen



Stadt Braunschweig

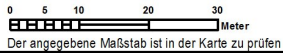


Fachbereich Stadtplanung  
und Umweltschutz,  
Abteilung Geoinformation

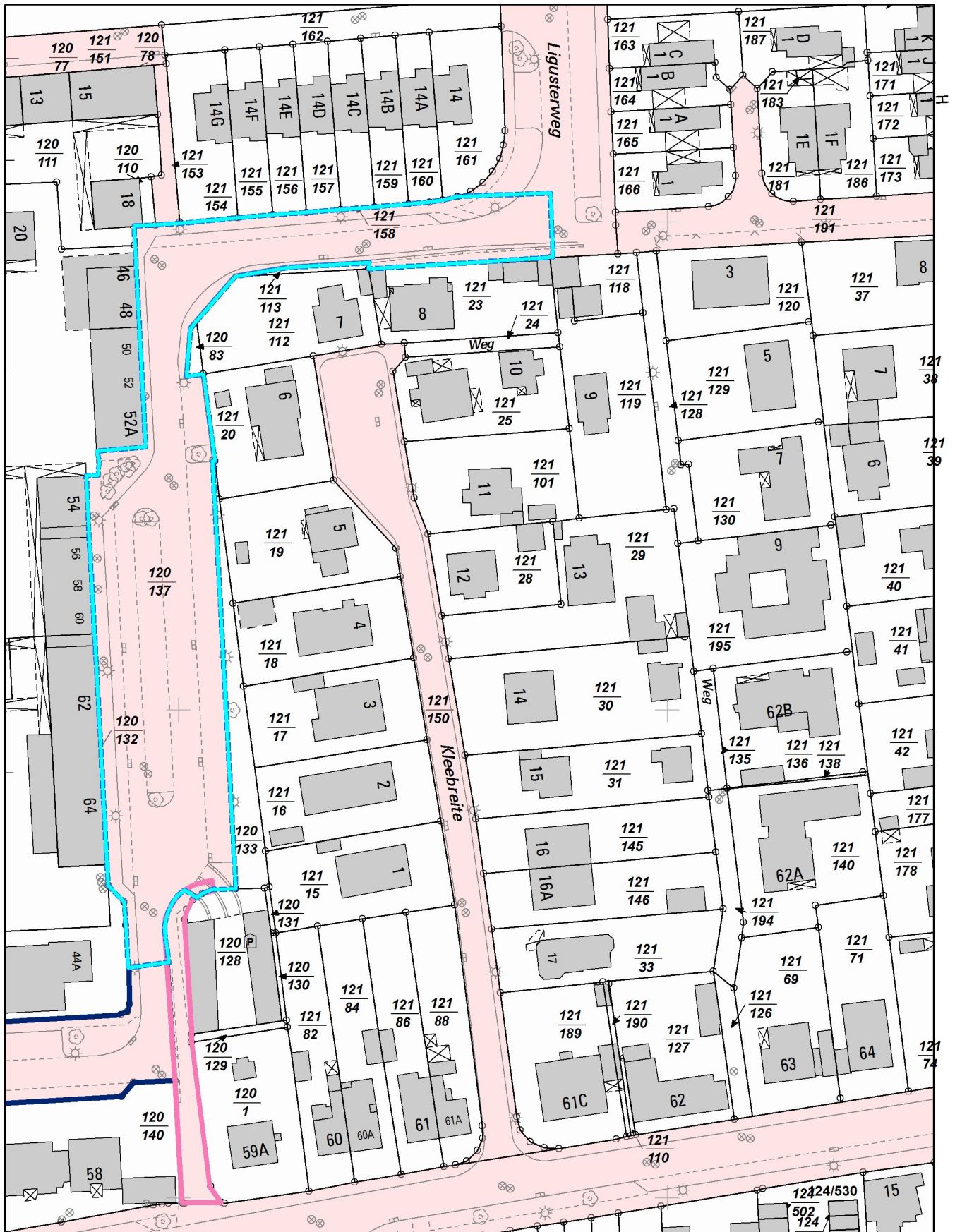


Nur für den  
Dienstgebrauch

Angefertigt: 04.03.2015  
 Maßstab: 1:1.000      Erstellt für Maßstab



Stadt  Braunschweig  
 Fachbereich Stadtplanung  
 und Umweltschutz,  
 Abteilung Geoinformation



Nur für den  
Dienstgebrauch

Angefertigt: 06.03.2015

Maßstab: 1:1.000

Erstellt für Maßstab



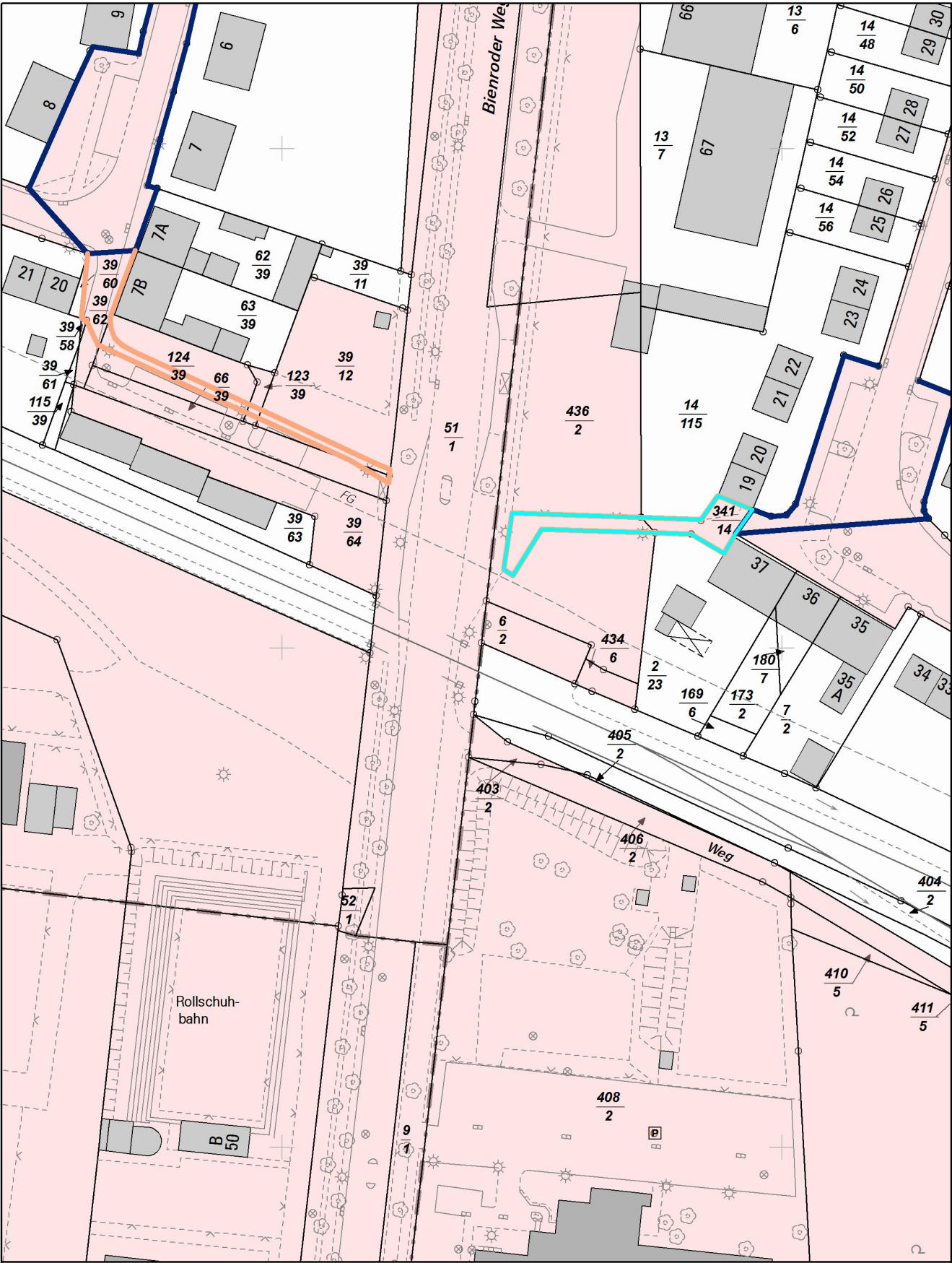
Der angegebene Maßstab ist in der Karte zu prüfen



Stadt Braunschweig



Fachbereich Stadtplanung  
und Umweltschutz,  
Abteilung Geoinformation

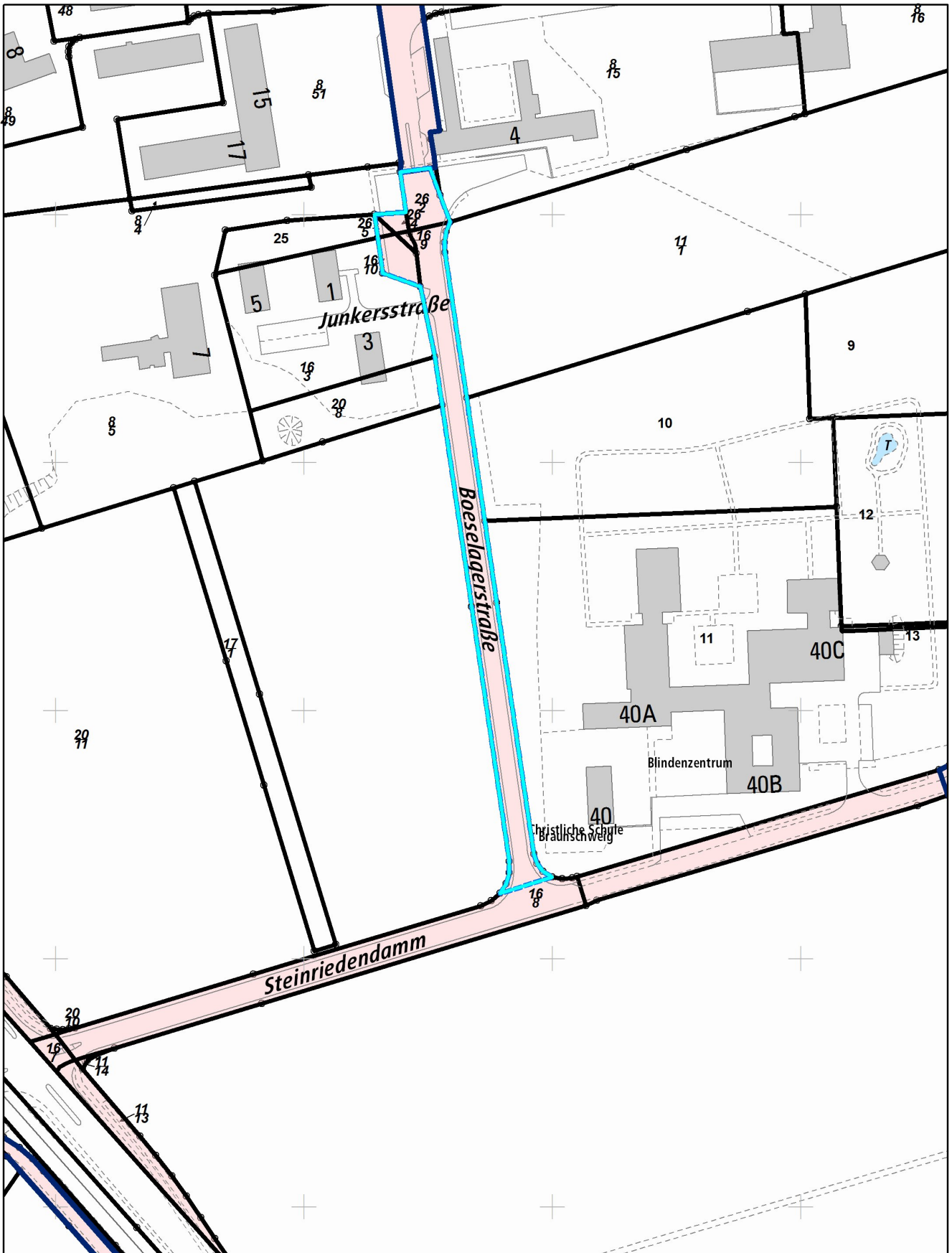


Nur für den  
Dienstgebrauch

Angefertigt: 06.03.2015  
 Maßstab: 1:1.000      Erstellt für Maßstab

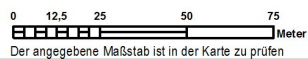



Stadt  Braunschweig  
 Fachbereich Stadtplanung  
 und Umweltschutz,  
 Abteilung Geoinformation

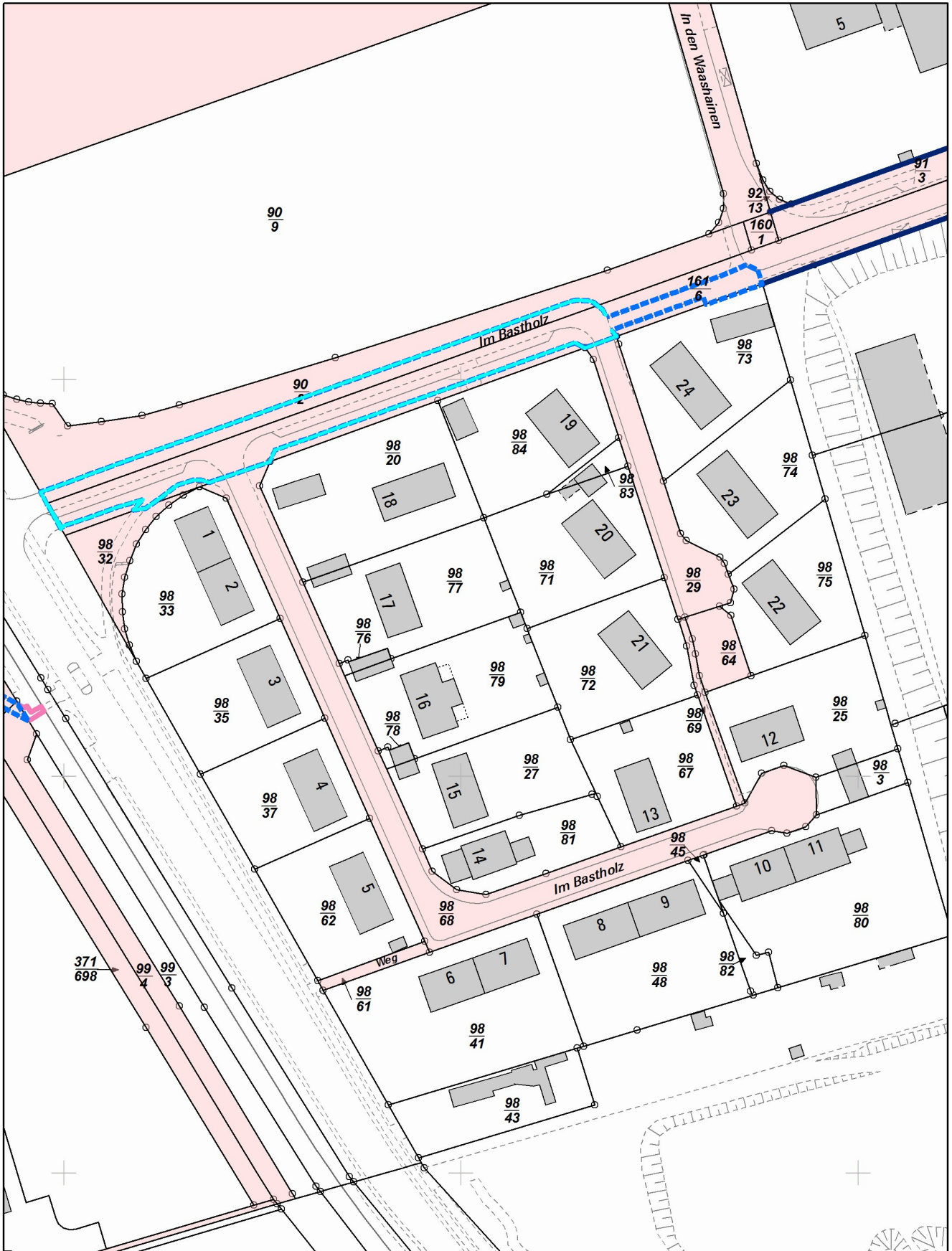


Nur für den  
Dienstgebrauch

Angefertigt: 10.03.2015  
Maßstab: 1:2.000      Erstellt für Maßstab



Stadt  Braunschweig  
Fachbereich Stadtplanung  
und Umweltschutz,  
Abteilung Geoinformation




Nur für den  
Dienstgebrauch

Angefertigt: 10.03.2015

Maßstab: 1:1.250

Erstellt für Maßstab



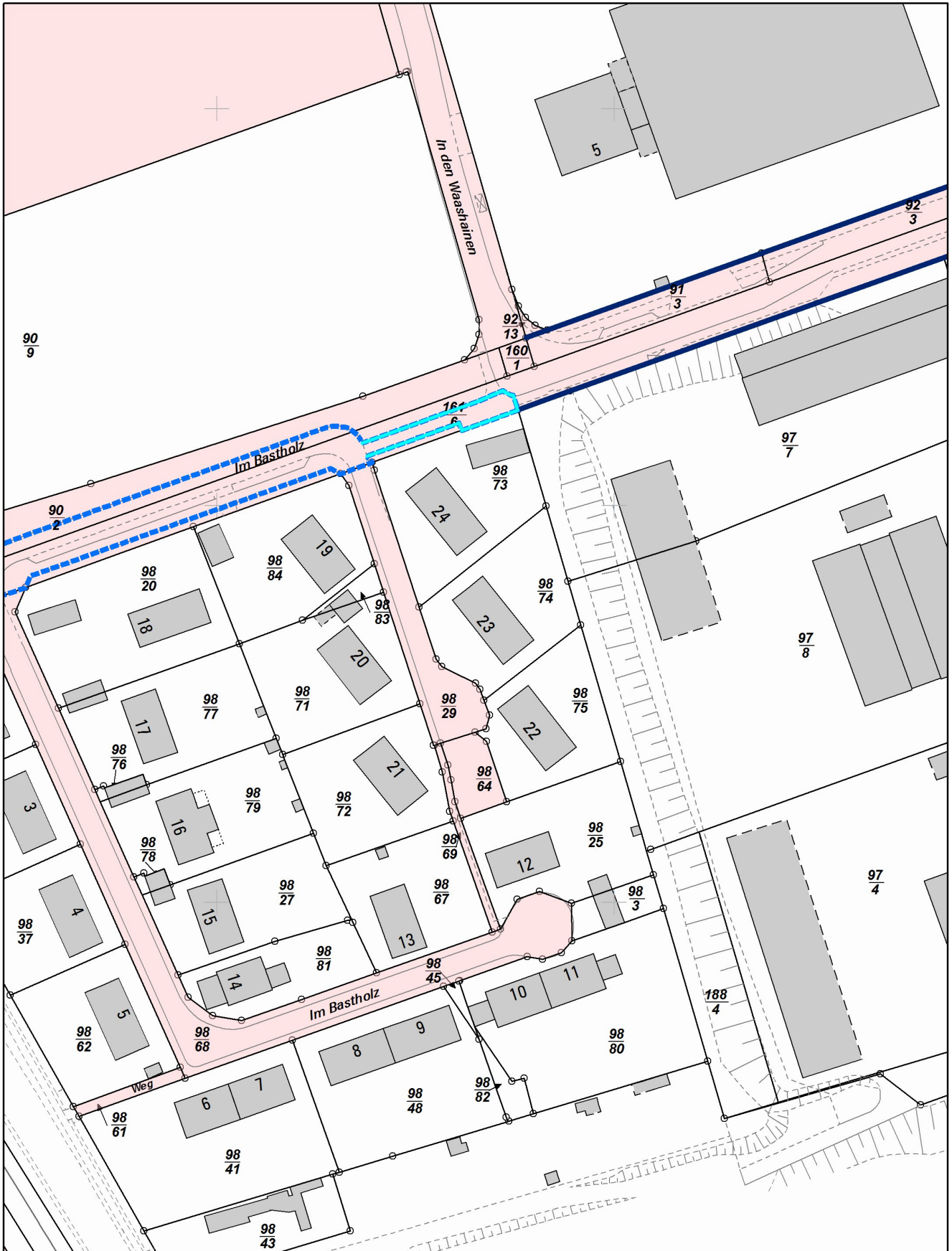
Der angegebene Maßstab ist in der Karte zu prüfen



Stadt Braunschweig



Fachbereich Stadtplanung  
und Umweltschutz,  
Abteilung Geoinformation




Nur für den  
Dienstgebrauch

Angefertigt: 10.03.2015

Maßstab: 1:1.250

Erstellt für Maßstab



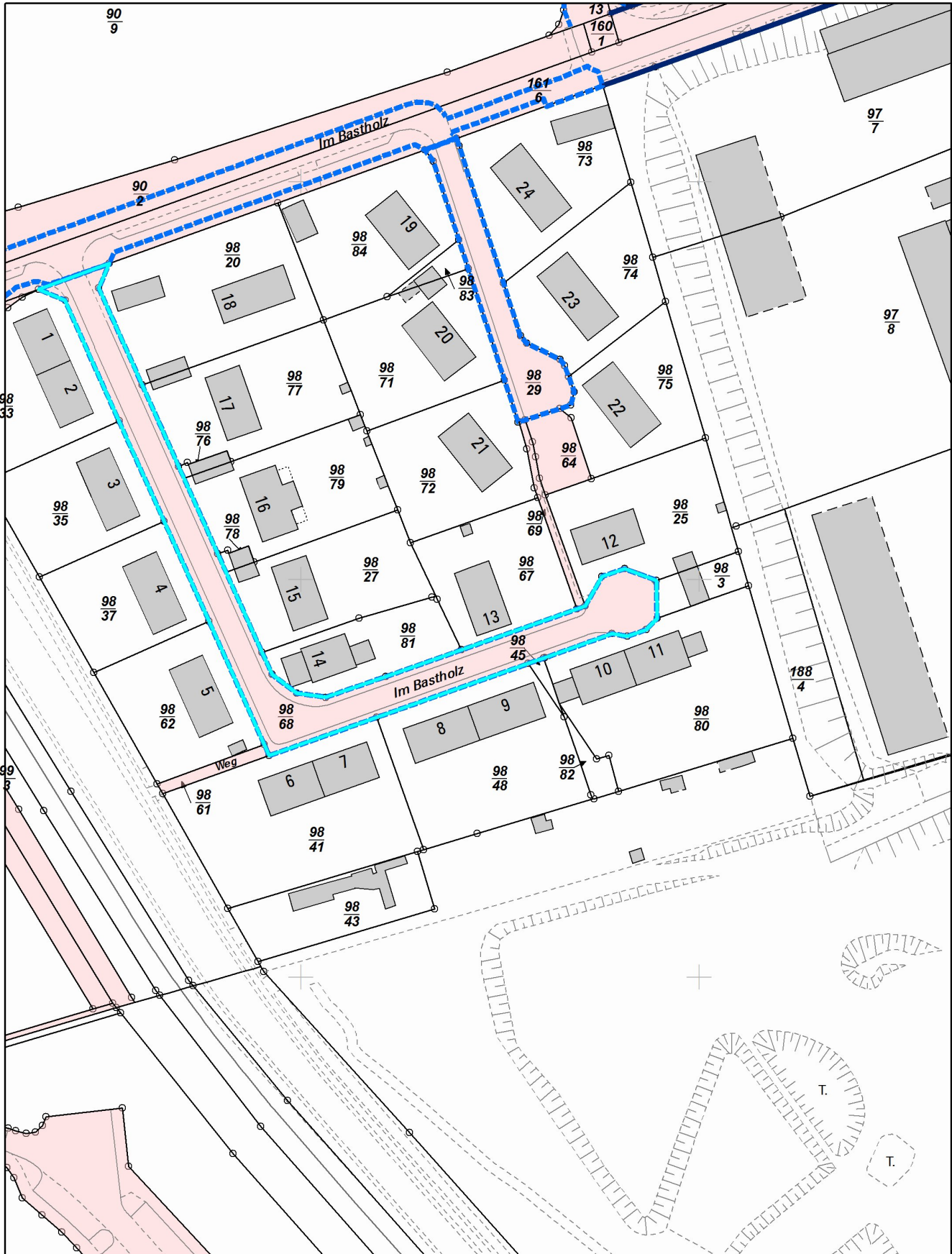
Der angegebene Maßstab ist in der Karte zu prüfen



Stadt Braunschweig



Fachbereich Stadtplanung  
und Umweltschutz,  
Abteilung Geoinformation



Nur für den  
Dienstgebrauch

Angefertigt: 11.03.2015

Maßstab: 1:1.250

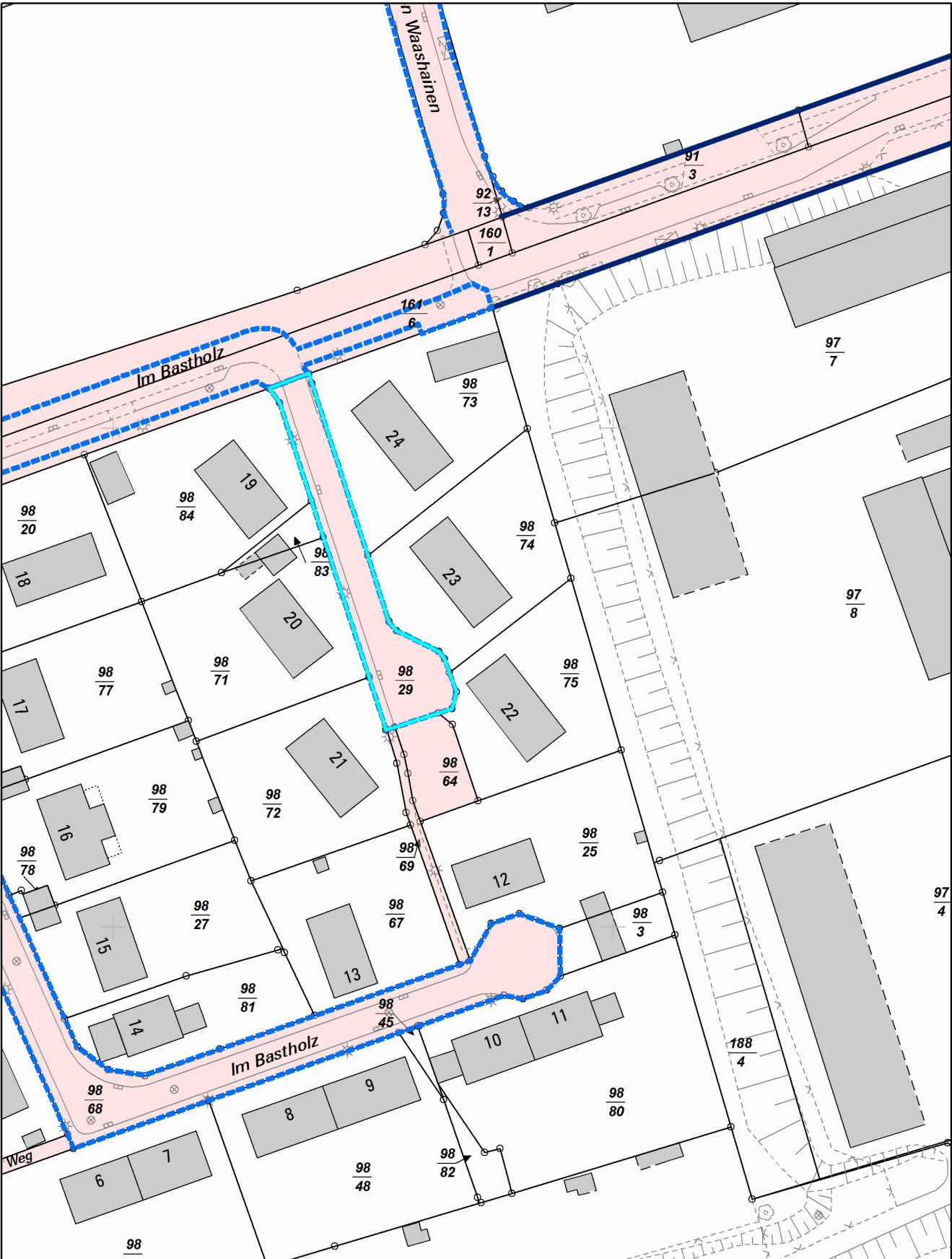
Erstellt für Maßstab



Der angegebene Maßstab ist in der Karte zu prüfen



Stadt  Braunschweig  
Fachbereich Stadtplanung  
und Umweltschutz,  
Abteilung Geoinformation



Nur für den  
Dienstgebrauch

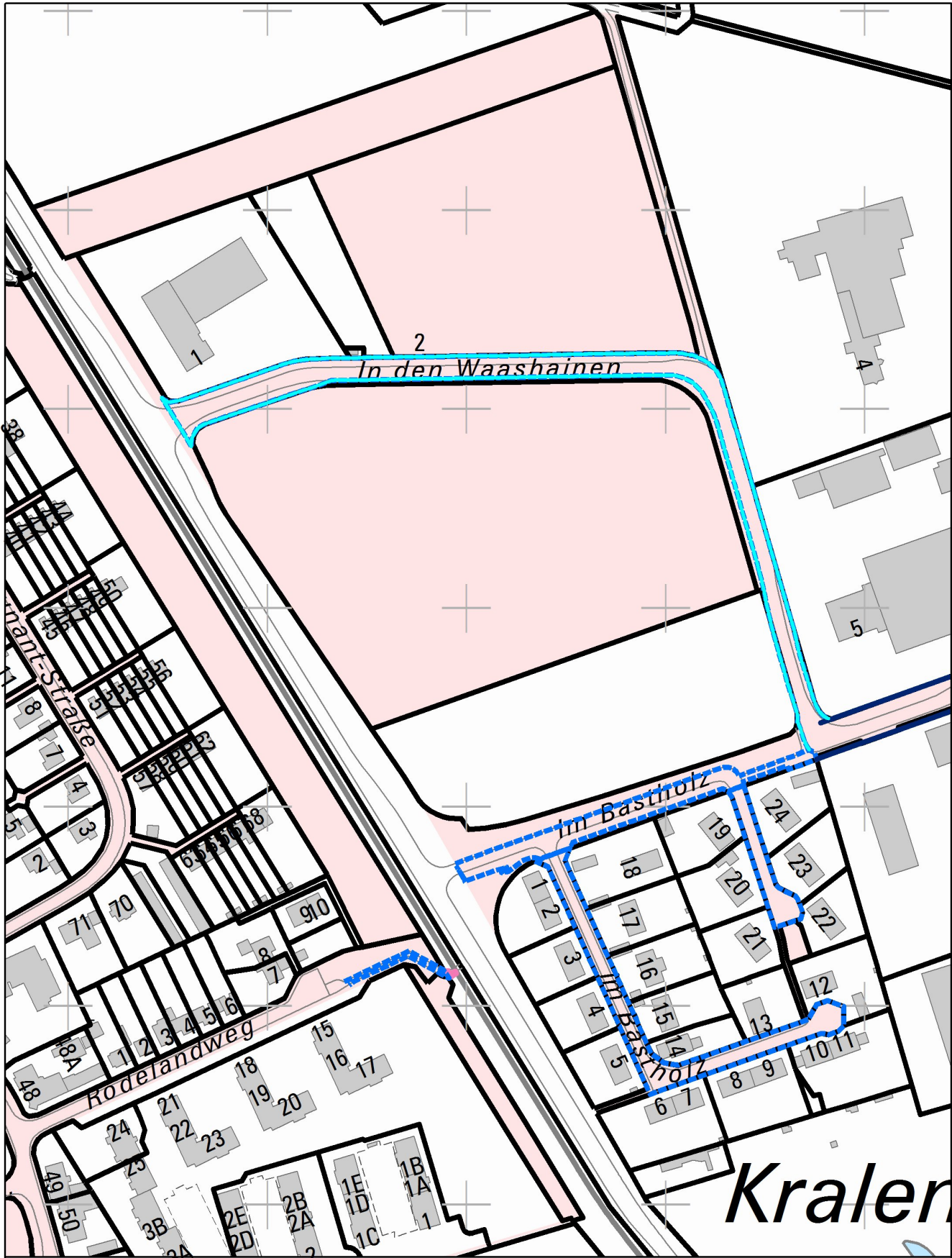
Angefertigt: 11.03.2015  
Maßstab: 1:1.000      Erstellt für Maßstab



Der angegebene Maßstab ist in der Karte zu prüfen



Stadt  Braunschweig  
Fachbereich Stadtplanung  
und Umweltschutz,  
Abteilung Geoinformation



Nur für den  
Dienstgebrauch

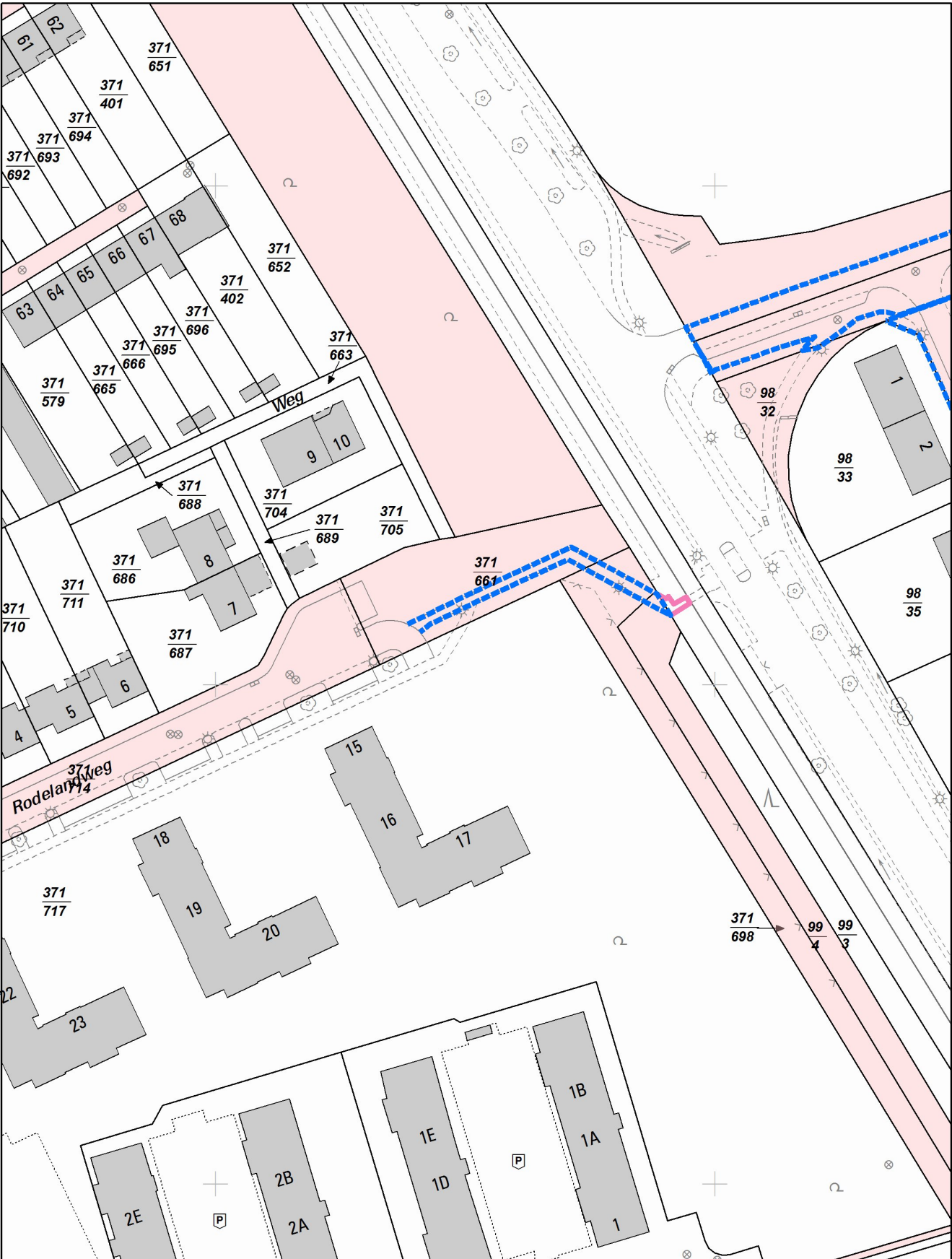
Angefertigt: 27.03.2015  
Maßstab: 1:2.500      Erstellt für Maßstab



Der angegebene Maßstab ist in der Karte zu prüfen



Stadt  Braunschweig  
Fachbereich Stadtplanung  
und Umweltschutz,  
Abteilung Geoinformation



Nur für den  
Dienstgebrauch

Angefertigt: 09.04.2015  
Maßstab: 1:1.000      Erstellt für Maßstab



Der angegebene Maßstab ist in der Karte zu prüfen



Stadt  **Braunschweig**  
Fachbereich Stadtplanung  
und Umweltschutz,  
Abteilung Geoinformation

## Öffentliche Bekanntmachung

### Widmung gemäß § 6 des Niedersächsischen Straßengesetzes

Die in der Stadt Braunschweig nachfolgend genannten Straßen werden mit sofortiger Wirkung zu Gemeindestraßen mit den genannten Einschränkungen für den Benutzerkreis oder die Benutzungsart gewidmet, mit Ausnahme der laufenden Nummern 38 und 52, die Bestandteil der Kreisstraße werden (§ 6 Niedersächsisches Straßengesetz.)

Trägerin der Straßenbaulast ist die Stadt Braunschweig

Gegen diese Verfügung kann innerhalb eines Monats nach Bekanntgabe Klage beim Verwaltungsgericht Braunschweig, Wilhelmstraße 55, 38100 Braunschweig erhoben werden.

Lfd. Nr.	StBezR	Bezeichnung, Name der Straße	Anfangs- / Endpunkt	Länge / m	Straßengruppe	Benutzerkreis / Benutzungsart bzw. Bemerkungen
1	112	Am Oberstiege	ab Rabenrodestraße (Flurstücke 161/14, 161/12 und 161/16)	385,00 m	Gemeindestraße	-
2	112	In den Grashöfen	ab Rabenrodestraße (Flurstücke 160/3, 159/13, 161/5 und 161/8)	421,00 m	Gemeindestraße	-
3	112	Tulpenweg und Bevenroder Straße, Verbindungsweg	Tulpenweg 22 bis Bevenroder Straße 70 B (teilw. Flurstück 304/19)	40,00 m	Gemeindestraße	Geh- und Radweg
4	113	Tränkeweg	Tränkeweg 2 bis 6 (teilw. Flurstück 111)	91,00 m	Gemeindestraße	-
5	120	Bienenstraße	Herderstraße bis Altewiekring und Abzweigung bis Bienenstraße 4 (Flurstücke 521/1, 110/1, 794 und 520)	177,00 m und 32,00 m	Gemeindestraße	-
6	120	Bennemannstraße	Georg-Westermann-Allee bis St.-Leonhards-Garten (Flurstück 796)	102,00 m	Gemeindestraße	-
7	120	Herderstraße	von Herderstraße 4 und 5 bis St.-Leonhards-Garten (Flurstücke 795 und teilw. 523)	31,00 m	Gemeindestraße	-
8	120	Max-Osterloh-Platz und Giersbergstraße, Verbindungsweg	zwischen Max-Osterloh-Platz Nr. 7 und 8 (teilw. Flurstück 134/19)	25,00 m	Gemeindestraße	Gehweg
9	120	St.-Leonhards-Garten	Bennemannstraße, Herderstraße, Haus Nr. 3 und 53 (teilw. Flurstück 811)	377,00 m	Gemeindestraße	-
10	120	St.-Leonhards-Garten	Altewiekring bis St.-Leonhards-Garten 3 und 53 (Flurstück 519 und teilw. 811)	54,00 m	Gemeindestraße	-
11	120	St.-Leonhards-Garten, Weg	zwischen St.-Leonhards-Garten 19 und 21 (Flurstück 773)	29,50 m	Gemeindestraße	Geh- und Radweg
12	132	Rote Wiese	Teilfläche Flurstück 24/4, südl. von Grundstück Braunlager Straße 5 a bis Parkplatz Rote Wiese	350,00 m	sonstige Straße	Geh- und Radweg

### Anlage 3

13	132	Rote Wiese	Teilfläche Flurstück 24/4, süd-östl. von Grundstück Salzdahlumer Straße 188	120,00 m	sonstige Straße	Parkplatz und Fahrbahn
14	211	Breites Bleek	ab Leipziger Straße (Flurstücke 491, 494, 501, 505, 506)	566,00 m	Gemeindestraße	-
15	211	Breites Bleek und Ostpreußendamm, Verbindungsweg	zwischen Breites Bleek 31 und 33 (Flurstücke 501, 509)	62,00 m	Gemeindestraße	Geh- und Radweg
16	211	Hans-Sachs-Straße	ab Mascheroder Weg (Flurstücke 410, 457, 459, 472, 475)	355,00 m	Gemeindestraße	-
17	211	Hans-Sachs-Straße und Wilhelm-Hauff-Weg, Verbindungswege	entlang der Rückseite der Grundstücke Hans-Sachs-Straße 21 bis 29 (Flurstücke 409 und 413)	35,00 m	Gemeindestraße	Gehweg - Radfahrer frei
18	211	Gebrüder-Grimm-Straße und Wilhelm-Hauff-Weg	entlang der Rückseite der Grundstücke Gertrud-Bäumer-Straße 2 bis 16 (Flurstücke 416 und 422)	86,00 m	Gemeindestraße	Gehweg
19	211	Im Zollfeld	zwischen den Häusern Thiedebacher Weg 39 und 40 bis Im Zollfeld 3 und 9 (teilw. Flurstück 93/76)	83,00 m	Gemeindestraße	Geh- und Radweg - Zufahrt auf die Grundstücke frei -
20	211	Lüdersstraße und Bahnhofstraße, Verbindungsweg	von Wendehammer Bahnhofstraße bis südl. des Grundstückes Bahnhofstraße 15 a (Flurstücke 127/1 und teilw. 127/3)	46,00 m	Gemeindestraße	Gehweg - Radfahrer und Zufahrt zu den Grundstücken Bahnhofstr. 15 und 15 a frei -
21	211	Lüdersstraße und Bahnhofstraße, Verbindungsweg	südl. des Grundstückes Bahnhofstr. 15 a bis Flurstück 119/17 (teilw. Flurstück 127/3)	67,00 m	Gemeindestraße	Gehweg - Radfahrer frei -
22	211	Lüdersstraße	Lüdersstraße 4 bis 10 inkl. Wendehammer (teilw. Flurstück 120/52)	122,00 m	Gemeindestraße	-
23	211	Lüdersstraße	Straßenfläche vor Lüdersstraße 27 mit Ausnahme der Parkplätze (teilw. Flurstück 119/17)	72,50 m	Gemeindestraße	-
24	211	Ostpreußendamm	von Ostpreußendamm 50 bis Einmündung Trakehenstraße (teilw. Flurstück 189/308)	95,00 m	Gemeindestraße	-
25	213	Alter Rautheimer Weg	Alter Rautheimer Weg 25 bis 27 (teilw. Flurstück 713/1)	67,00 m	Gemeindestraße	-
26	213	Am Mascheroder Holz	Alte Kirchstraße bis Wendehammer (Flurstücke 55/6, 55/25 und teilw. 55/5)	329,00 m	Gemeindestraße	-
27	213	Am Rautheimer Holze, Stichstraßen	von Am Rautheimer Holze 29 B und 31 bis Wendehammer und von Am Rautheimer Holze 17 und 27 bis Wendehammer (Flurstücke 724, 725/1, 725/17 und 725/14)	57,00 m und 71,00 m	Gemeindestraße	-
28	213	Griegstraße und Wesemeierstraße, Verbindungsweg	von Griegstraße 6 und 7 bis Wesemeierstraße 13 und 14 (Flurstück 837)	68,00 m	Gemeindestraße	Gehweg
29	213	Möncheweg und Hans-Geitel-Straße, Verbindungswege	Wege vor den Hausnummern Möncheweg 57 bis 60, 61 bis 64, 65 bis 68, 69 bis 72 und 73 bis 76 (Flurstücke 58, 63, 68, 73 und 78)	5 x 35,00 m	Gemeindestraße	Gehweg

### Anlage 3

30	221	Ilmweg	Ilmweg 13 bis Saalestraße 2 (Flurstücke 117/4, 118/4, 117/8, 114/3 und Teilflächen der Flurstücke 114/22, 117/9, 114/28 und 117/10)	400,00 m	Gemeindestraße	Geh- und Radweg
31	221	Lichtenberger Straße und Lechstraße, Verbindungsweg	von der Lichtenberger Straße 29 bis zu den Nummern 25c und 27c (Flurstück 68/1 und teilw. 19/82)	43,00 m	Gemeindestraße	Geh- und Radweg
32	221	Rheinring	Parkplätze vor Rheinring 48 - 58 (Flurstück 157/5)	48,00 m	Gemeindestraße	Parkplatz
33	222	Geitelder Berg	ab Straße Am Sender (Flurstücke 60/8 und 60/9)	360,00 m	Gemeindestraße	-
34	222	Geitelder Berg, Weg	zw. den Häusern Geitelder Berg Nr. 17 und 19 (Flurstück 60/3)	27,00 m	Gemeindestraße	Gehweg
35	222	Günter-Sauer-Weg	zwischen Dornbusch und Im Sommerfeld (Flurstücke 117/123 und 117/4)	78,00 m	Gemeindestraße	Gehweg
36	222	Holzfeld	ab Steinbergstraße (Flurstück 60/14)	422,00 m	Gemeindestraße	-
37	222	Holzfeld, Wege	entlang Holzfeld Nr. 21 und 29 (Flurstück 60/4) und zwischen Holzfeld 11 und Geitelder Berg (teilw. Flurstück 60/12)	29,00 m und 26,00 m	Gemeindestraße	Geh- und Radweg
38	222/224	K 64, Rünigenstraße, Geh- und Radweg	Rünigenstraße (Ortsausgang Geitelde, Rünigenstraße 20 bis Ortseingang Rünigen, Autobahnüberführung)	1.500,00 m	Kreisstraße	Geh- und Radweg (K 64)
39	310	Am Jödebrunnen	Münchenstraße bis einschließlich Wendehammer (teilw. Flurstücke 64/15 und 1/1)	135,00 m	sonstige Straße	-
40	310	Am Ölper Berge und Am Flaschendreherkamp, Verbindungsweg	Weg entlang der Häuser Bei dem Gerichte 1 bis 4 (teilw. Flurstück 241/28)	65,00 m	Gemeindestraße	Gehweg
41	310	Müncheweiden	Blumenstraße bis Wendehammer (Flurstück 55/5)	65,00 m	Gemeindestraße	-
42	310	Am Füllerkamp	Am Füllerkamp 22, Flurstück 41/395	16,00 m	Gemeindestraße	-
43	321	Beekswiese	ab Lammer Busch (Flurstück 674)	422,00 m	Gemeindestraße	-
44	321	Beekswiese, Wege	Beekswiese 55 bis 51 und von Beekswiese 21 bis 21a (Flurstücke 685 und 740)	50,00 m und 47,00 m	Gemeindestraße	Geh- und Radweg
45	321	Birnbauskamp	ab Lammer Busch (Flurstücke 773 und 799)	405,00 m	Gemeindestraße	-
46	321	Birnbauskamp und Bickberg, Verbindungswege	entlang Birnbauskamp 13 und 15 und zwischen Birnbauskamp 27/27 A und 29 (Flurstücke 803 und 813)	29,00 m und 43,00 m	Gemeindestraße	Gehweg, Zufahrt zu den Grundstücken frei
47	321	Krühgarten	ab Rischauer Moor (Flurstück 986)	543,00 m	Gemeindestraße	-
48	321	Krühgarten, Weg	entlang Krühgarten 29 und 31 (Flurstück 979)	33,00 m	Gemeindestraße	Geh- und Radweg
49	321	Lammer Busch	Kreisverkehrsplatz Neudammstraße bis Hausnummer 35 (Flurstücke 196/10, 196/15, 747)	340,00 m	Gemeindestraße	-
50	321	Lammer Busch	Neudammstraße bis Lammer Busch 94 (Flurstücke 197/5, 668, 655, 662)	577,00 m	Gemeindestraße	-

### Anlage 3

51	321	Lammer Busch, Weg	Verbindungsweg zwischen Lammer Busch 11 und 129 (Flurstück 749)	114,00 m	Gemeindestraße	Geh- und Radweg
52	321	Neudammstraße, Kreisstraße 80	Flurstücke 255/13, 255/14, 255/15	168,00 m	Kreisstraße	Geh- und Radweg
53	321	Oberholz	zwischen Dorothea-Erxleben-Straße und Rischauer Moor (Flurstücke 664/42 und 664/43)	76,00 m	Gemeindestraße	-
54	321	Raffkamp	Raffkamp 1 bis 26 (Flurstück 846)	258,00 m	Gemeindestraße	-
55	321	Raffkamp, Weg	entlang Raffkamp 6 und 8 (Flurstück 798)	33,00 m	Gemeindestraße	Geh- und Radweg
56	321	Rischauer Moor	zw. Krühgarten und Oberholz (Flurstück 1044)	561,00 m	Gemeindestraße	-
57	321	Rundehoff	Lammer Busch bis Wendehammer (Flurstück 768)	135,00 m	Gemeindestraße	-
58	322/323	Carl-Miele-Straße und Veltenhöferstraße, Verbindungsweg	Wegeverbindung von der Carl-Miele-Straße bis zur Veltenhöfer Straße entlang der Stadtbahntrasse Rühme - Wenden	1.021,00 m	Gemeindestraße	Geh- und Radweg
59	323	Lindenstraße und Gellertstraße, Verbindungsweg	entlang der Häuser Lindenstraße 10 und Gellertstraße 11 und 13 (teilw. Flurstücke 76/21 und 76/117)	91,00 m	Gemeindestraße	Geh- und Radweg
60	331	Konstantin-Uhde-Straße	ab Gehweg Pockelsstraße bis Konstantin-Uhde-Str. 20 (Flurstück 108/18)	104,00 m	Gemeindestraße	Gehweg
61	331	Ligusterweg	Ligusterweg 44a bis östl. Grundstücksgrenze Kleebreite 8 (teilw. Flurstück 120/137)	220,00 m	Gemeindestraße	-
62	332	Bienroder Weg und Stegmannstraße, Verbindungsweg	zwischen Stegmannstr. 19 und 37 zum Bienroder Weg (Flurstück 341/14 und teilw. 436/2)	50,00 m	Gemeindestraße	Geh- und Radweg
63	332	Boeselagerstraße	Steinriedendamm bis Boeselagerstraße 4 (Flurstücke 26/2, 26/4, 26/5, 16/9, 16/10 und teilw. 16/8)	295,00 m	Gemeindestraße	-
64	332	Im Bastholz	Einmündung Forststraße bis Im Bastholz 24 (teilw. Flurstücke 90/2 und 98/68)	152,00 m	Gemeindestraße	-
65	332	Im Bastholz	Im Bastholz 24 bis Einmündung In den Waashainen (teilw. Flurstück 161/6)	40,00 m	Gemeindestraße	Geh- und Radweg, Zufahrt zu Garage Grundstück Im Bastholz 24 frei
66	332	Im Bastholz	Im Bastholz 1 bis Wendehammer (teilw. Flurstück 98/68)	226,00 m	Gemeindestraße	-
67	332	Im Bastholz	Im Bastholz 24 bis Wendehammer (Flurstück 98/29)	72,00 m	Gemeindestraße	-
68	332	In den Waashainen	Forststraße bis Einmündung Im Bastholz (Flurstück 89)	426,00 m	Gemeindestraße	-
69	332	Rodelandweg und Forststraße, Verbindungsweg	Rodelandweg 10 bis Forststraße (teilw. Flurstücke 371/661, 371/698 und 99/4)	57,00 m	Gemeindestraße	Gehweg