

*Betreff:***Planung und Ausbau der Straßen "Alter Weg" und "Leiferdestraße"***Organisationseinheit:*

Dezernat III

66 Fachbereich Tiefbau und Verkehr

Datum:

30.08.2022

Adressat der Mitteilung:

Stadtbezirksrat im Stadtbezirk 211 Braunschweig-Süd (zur Kenntnis)

Mitteilungen außerhalb von Sitzungen (zur Kenntnis)

Sachverhalt:

Die Verwaltung informiert den Stadtbezirksrat über die DS 21-16752-01, die dem AMTA aufgrund einer Planungsänderung zugeleitet wird.

Leuer

Anlage/n:

DS 21-16752-01

Betreff:

Planung und Bau der Straßen Alter Weg und Leiferdestraße

Organisationseinheit:

Dezernat III
66 Fachbereich Tiefbau und Verkehr

Datum:

26.08.2022

Beratungsfolge

Ausschuss für Mobilität, Tiefbau und Auftragsvergaben
(Entscheidung)

Sitzungstermin

13.09.2022

Status

Ö

Beschluss:

„Der Planung und dem Bau der Straßen Alter Weg und Leiferdestraße entsprechend der Anlagen wird zugestimmt“

Sachverhalt:

Der Stadtbezirksrat 211 Braunschweig-Süd hat die Drucksache 21-16752 im Rahmen der Anhörung einstimmig abgelehnt.

Nach der Sitzung hat die Verwaltung eine E-Mail des Vertreters der Kindertagesstätte am Alten Weg erreicht. Auf Initiative der Verwaltung fand ein Ortstermin statt, in dessen Verlauf eine einvernehmliche Lösung für die planerischen Probleme der Kindertagesstätte gefunden wurde.

Die Verwaltung hat die Querungshilfe im Bereich der KiTa auf die andere Straßenseite verschoben, was nach Auskunft der KiTa das Holen und Bringen der Kinder sehr vereinfachen wird (siehe neue Anlage).

Die Verwaltung schlägt vor, die gegenüber der Ursprungsvorlage geänderte Planung zu beschließen.

Dem Stadtbezirksrat 211 wird diese Drucksache zur Kenntnis gegeben.

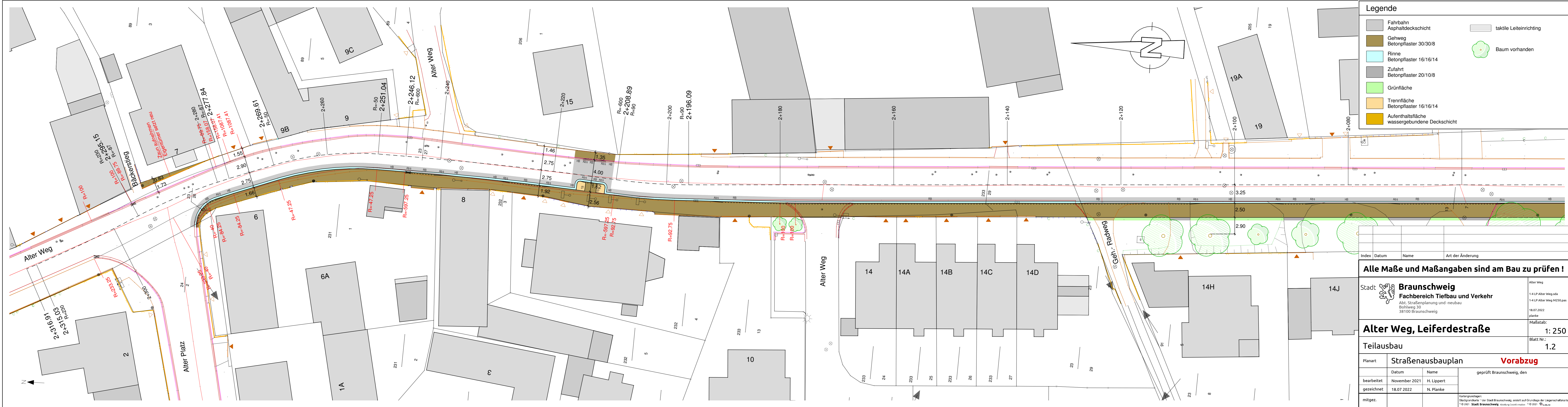
Leuer

Anlage/n:

Anlage 1 - Lageplan Alter Weg Nördlicher Teil

Anlage 2 - Lageplan Alter Weg Südlicher Teil

Anlage 3 - Einmündung K79



Legende	
	Fahrbahn Asphaltdeckschicht
	Gehweg Betonpflaster 30/30/8
	Rinne Betonpflaster 16/16/14
	Zufahrt Betonpflaster 20/10/8
	Grünfläche
	Trennfläche Betonpflaster 16/16/14
	Aufenthaltsfläche wassergebundene Deckschicht
	taktile Leitinrichtung
	Baum vorhanden

Index	Datum	Name	Art der Änderung

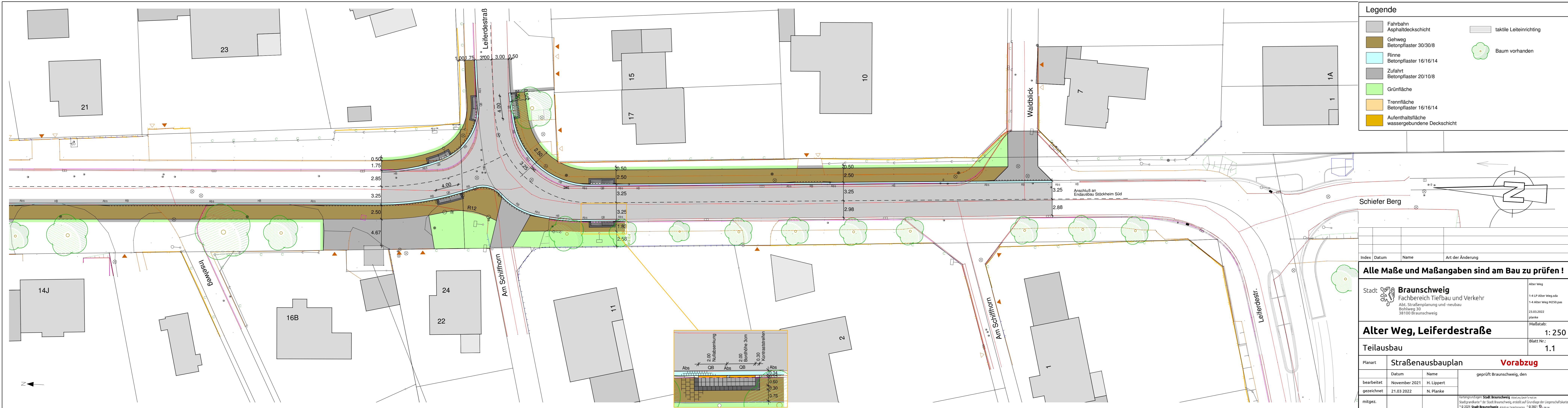
Alle Maße und Maßangaben sind am Bau zu prüfen !

Stadt Braunschweig Fachbereich Tiefbau und Verkehr Abt. Straßenplanung und -neubau Bohlweg 30 38100 Braunschweig	Alter Weg
	1-4 LP Alter Weg.sda 1-4 LP Alter Weg M250.pas 18.07.2022 planke Maßstab:

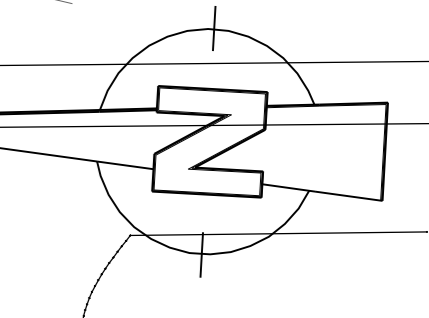
Alter Weg, Leiferdestraße

Teilausbau Blatt Nr.: 1.2

Planart	Straßenausbauplan		Vorabzug
bearbeitet	Datum	Name	geprüft Braunschweig, den
gezeichnet	18.07.2022	N. Planke	
mitgez.	<small>Kartengrundlagen: Stadtgrundkarte 1:der Stadt Braunschweig, erstellt auf Grundlage der Liegenschaftskarte 1: © 2021 Stadt Braunschweig Abteilung Geoinformation © 2021 L&L</small>		



Legende	
	Fahrbahn Asphaltdeckschicht
	Gehweg Betonpflaster 30/30/8
	Rinne Betonpflaster 16/16/14
	Zufahrt Betonpflaster 20/10/8
	Grünfläche
	Trennfläche Betonpflaster 16/16/14
	Aufenthaltsfläche wassergebundene Deckschicht
	taktile Leiteinrichtung
	Baum vorhanden



Index	Datum	Name	Art der Änderung

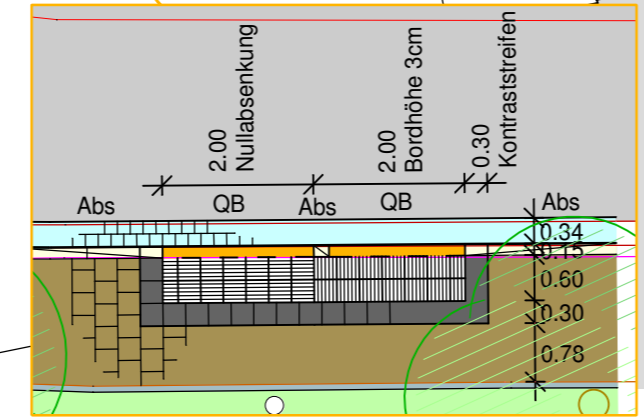
Alle Maße und Maßangaben sind am Bau zu prüfen !

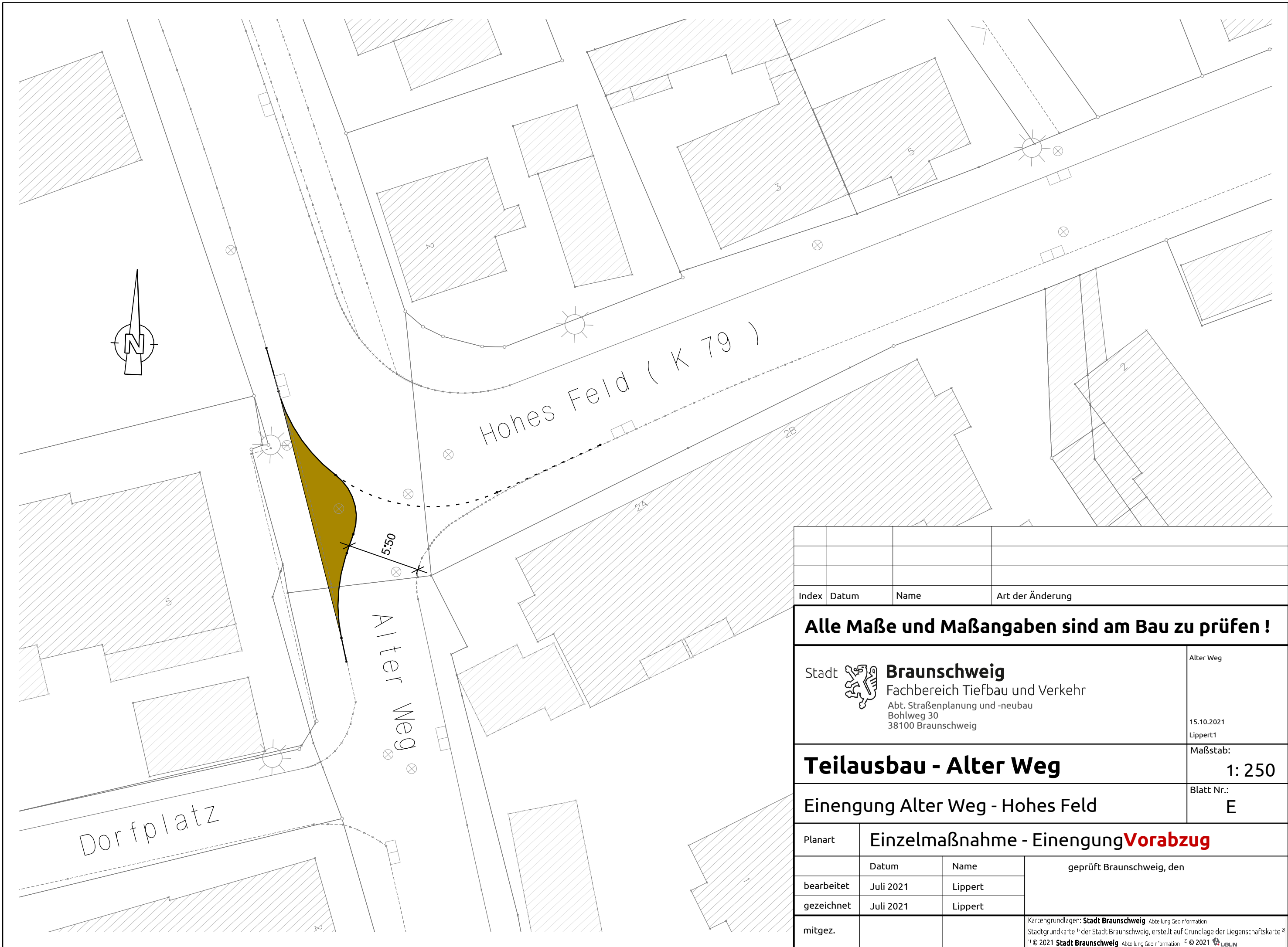
Stadt Braunschweig Fachbereich Tiefbau und Verkehr Abt. Straßenplanung und -neubau Bohlweg 30 38100 Braunschweig	Alter Weg
	1-4 LP Alter Weg.sda 1-4 Alter Weg M250.pas 23.03.2022 planke



Alter Weg, Leiferdestraße

Teilausbau Maßstab: 1:250
Blatt Nr.: 1.1

Planart	Straßenausbauplan		Vorabzug
bearbeitet	November 2021	H. Lippert	geprüft Braunschweig, den
gezeichnet	21.03.2022	N. Planke	
mitgez.			<small>Kartengrundlagen: Stadt Braunschweig, Abteilung Geoinformation Stadtgrundkarte 1:de Stadt Braunschweig, erstellt auf Grundlage der Liegenschaftskarte © 2021 Stadt Braunschweig, Abteilung Geoinformation © 2021</small>





Index	Datum	Name	Art der Änderung
Alle Maße und Maßangaben sind am Bau zu prüfen !			
Stadt  Braunschweig Fachbereich Tiefbau und Verkehr Abt. Straßenplanung und -neubau Bohlweg 30 38100 Braunschweig			Alter Weg 15.10.2021 Lippert1
Teilausbau - Alter Weg			Maßstab: 1: 250
Einengung Alter Weg - Hohes Feld			Blatt Nr.: E
Planart	Einzelmaßnahme - Einengung Vorabzug		
	Datum	Name	geprüft Braunschweig, den
bearbeitet	Juli 2021	Lippert	
gezeichnet	Juli 2021	Lippert	
mitgez.			<small>Kartengrundlagen: Stadt Braunschweig Abteilung Geoinformation Stadtgrundkarte ¹⁾ der Stadt Braunschweig, erstellt auf Grundlage der Liegenschaftskarte ²⁾ © 2021 Stadt Braunschweig Abteilung Geoinformation ²⁾ © 2021  LGLN</small>