

*Betreff:***Ersatzpflanzungen zum Ausgleich des Substanzverlustes aufgrund der Haushaltskonsolidierung in bezirklichen Grünanlagen des Stadtbezirkes 322***Organisationseinheit:*Dezernat VIII
67 Fachbereich Stadtgrün und Sport*Datum:*

06.11.2022

*Beratungsfolge*Stadtbezirksrat im Stadtbezirk 322 Nördliche Schunter-/Okeraue
(Entscheidung)*Sitzungstermin*

08.11.2022

Status

Ö

Beschluss:

„Der Ersatzpflanzung zum Ausgleich des Substanzverlustes aufgrund der Haushaltskonsolidierung 2002 in bezirklichen Grünanlagen des Stadtbezirks 322 wird zugestimmt.“

Sachverhalt:

Auf Grundlage des Antrags „Substanzerhaltende Grünpflege in den Ortsteilen“ (DS 17-04818) der Fraktionen CDU und Bündnis 90/Die Grünen beschloss der Rat der Stadt Braunschweig in seiner Sitzung am 20.06.2017, die mit dem Haushaltsplan 2002 beschlossene Absenkung des Pflegestandards in 22 Ortsteilen sowie vier Gewerbegebieten aufzuheben. Während der Absenkung wurden in den betroffenen Bereichen lediglich die Spieleinrichtungen für Kinder und Jugendliche, die Außenanlagen an Kindertagesstätten und Schulen sowie Schulsporteinrichtungen in einem Umfang gepflegt, wie es für eine Substanz- und Funktionserhaltung der Anlagen erforderlich ist.

An allen anderen Grünbeständen und Freizeiteinrichtungen, die in der Verantwortung des Fachbereiches Stadtgrün und Sport stehen, wurden die Arbeiten zur Pflege und Instandhaltung weitestgehend eingestellt und lediglich Maßnahmen zur Abwehr akuter Gefahren sowie zur Gewährleistung einer eingeschränkten Verkehrssicherheit durchgeführt.

Die Auswirkungen der über einen Zeitraum von über 15 Jahren reduzierten Pflegeaufwendungen an der grünen Infrastruktur wurden auf der Grundlage eines standardisierten Kartier- und Bewertungsschlüssels in Anlehnung an den „Bildqualitätskatalog Freianlagen“ der Forschungsgesellschaft Landschaftsentwicklung und Landschaftsbau e. V. (kurz FLL) als gravierend eingeschätzt. Die Folgewirkungen haben bei einer Vielzahl von Vegetationsflächen zu erheblichen bzw. völligen und irreversiblen Funktions- und Substanzverlusten geführt, die lediglich durch eine Instandsetzung im Sinne einer Sanierung ausgeglichen werden können, um wieder einen funktionsgerechten Zustand zu erreichen.

Um die Folgewirkungen des eingetretenen Substanzverlustes vorrangig im Straßenbegleitgrün auszugleichen, wurde vom Fachbereich Stadtgrün und Sport ein „Konzept zum Ausgleich des Substanzverlustes vorgelegt (DS 18-09396) vorgelegt.

Dieses Konzept sieht einen Stufenplan mit einer Laufzeit von acht Jahren für die funktionsgerechte Instandsetzung und Wiederherstellung der Schäden vor. In den Haushaltsjahren 2019 - 2022 sollen zunächst vorrangig die Folgewirkungen an den Grünflächen ausgeglichen und saniert werden.

Die vollständige Sanierung der Vegetationsbereiche soll über die Neuanlage von möglichst wirtschaftlichen, pflegereduzierten und robusten aber auch attraktiven Pflanzungen erfolgen. Im Straßenbegleitgrün sind über die Verwendung der bodendeckenden Gehölze hinaus auch Rasenansaat vorgesehen. Einzelne Pflanzflächen mit partiellen Ausfällen können durch Ergänzungen mit Pflanzen der gleichen Art saniert werden. Weiterhin ist vorgesehen, einzelne Rasenflächen mit Solitärsträuchern aufzuwerten.

Ergänzend werden einzelne verwilderte Solitärsträucher und Gehölzbestände mit einem Pflegeschnitt grundlegend entsprechend der natürlichen Wuchsform neu aufgebaut.

Für die Sanierung der Pflanzflächen ist mit Blick auf eine nachhaltige pflegeleichte Ausrichtung der Pflanzung in den besonders stark mit Wurzelunkräutern verkrauteten Bereichen ein Bodenaustausch erforderlich. Ziel der Sanierung ist es, robuste und pflegbare Grünflächen zu entwickeln. Um dauerhaft einen guten Pflegezustand zu erreichen, wurden verschiedene Konzepte erarbeitet.

Konzept 1: Bepflanzung mit Bodendeckern, Bedeckung der Pflanzflächen mit Mulch

- Potentilla fruticosa 'Darts Golddigger'
- Symphoricarpos x chenaultii 'Hancock'

Konzept 2: Begrünung durch Saatarbeiten

- Ansaat vorn Gebrauchsrasen RSM 2.3

Konzept 3: Solitärsträucher in Verbindung mit Rasenflächen

- Magnolia stellata

Konzept 4: Staudensystempflanzung

- Konzept ‚Esmeralda‘, Hauptfarben Weiß/Orange, Höhe 40-150 cm, Standort sonnig - schattig

Im Stadtbezirk 322 ist für das Jahr 2022 die Instandsetzung der Vegetationsflächen, die aufgrund der Haushaltskonsolidierung 2002 in bezirklichen Grünanlagen erheblichen Schaden genommen haben, an folgenden Standorten geplant:

Ortsteil	Bodendecker	Saatflächen	Systemstauden	Einzelpflege
Veltenhof	183 m ²	347 m ² 1.200 m ²	45 m ²	617 m ²
Wenden	-	-	30 m ²	-
Thune	-	-	45 m ²	-
Harxbüttel	-	-	30 m ²	-

Die Gesamtfläche der zu bearbeitenden Pflanzflächen im Stadtbezirk 322 beläuft sich auf ca. 2.497 m². Die genaue Flächenaufteilung ist aus den Plänen in der Anlage ersichtlich.

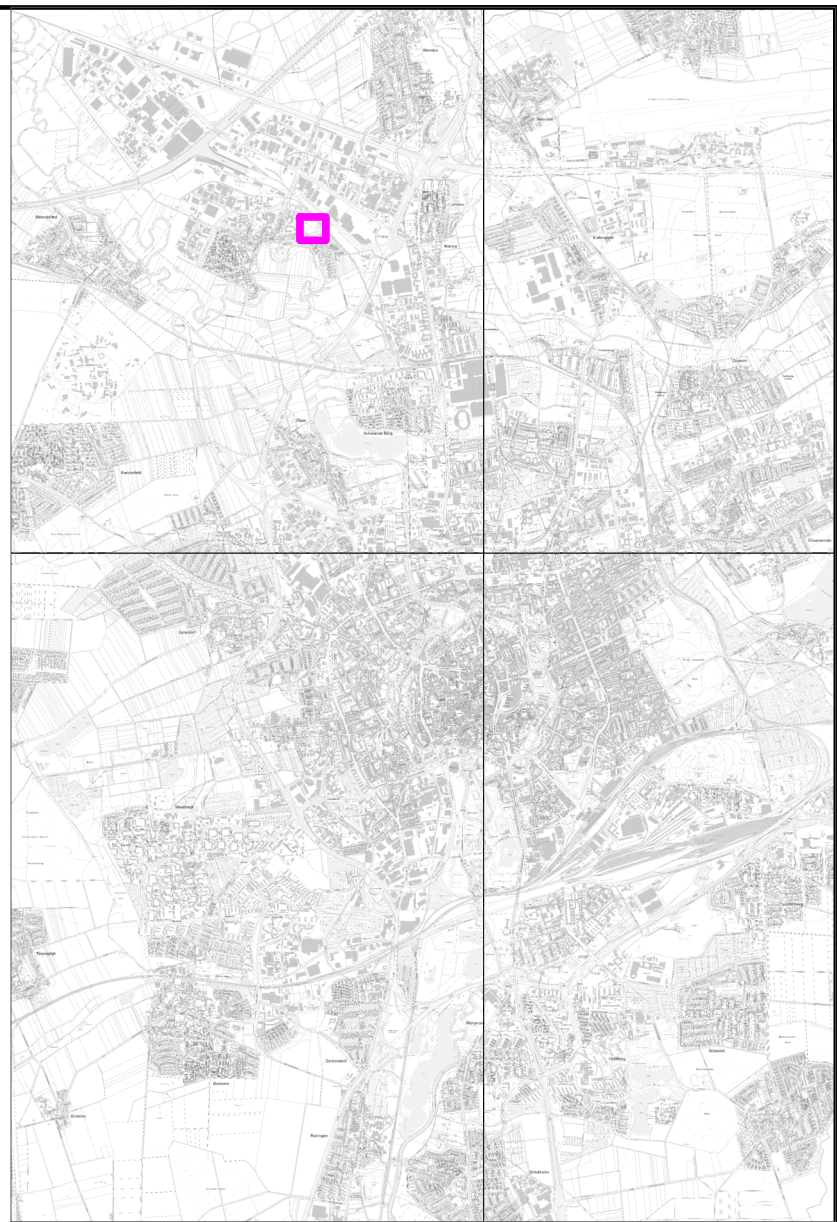
Finanzierung:

Haushaltsmittel für den Ausgleich der Folgewirkung der Haushaltskonsolidierung an Vegetationsflächen stehen für das Haushaltsjahr 2021 auf dem Projekt 4S. 670060 in ausreichender Höhe zur Verfügung. Insgesamt werden rund 76.500 € für den Ausgleich des Substanzverlustes an Vegetationsflächen im Stadtbezirk 322 im Haushaltsjahr 2022 aufgewendet. Die Haushaltsmittel aus 2021 sind zur Übertragung nach 2022 angemeldet.

Herlitschke

**Anlage/n:
Pläne**

V:\DEZ_8\FB6767\267\21\67\21-SG6Z_PROJEKTE02_SONDERPROJEKTE02_HKON_STRAUCH_BODENDECKER04_UMSETZUNG-2022\01_PLANUNG\HKON_VELTENHOF.DWG



	Pflegeeingriff
	Potentilla fruticosa 'Darts Golddigger'
	Rasen
	Rodung Einzelpflanzen
	Staudensystem
	Symphoricarpos x chenaultii 'Hancock'
	Einzelsträucher (z.B. Magnolia stellata, Cornus mas, etc)

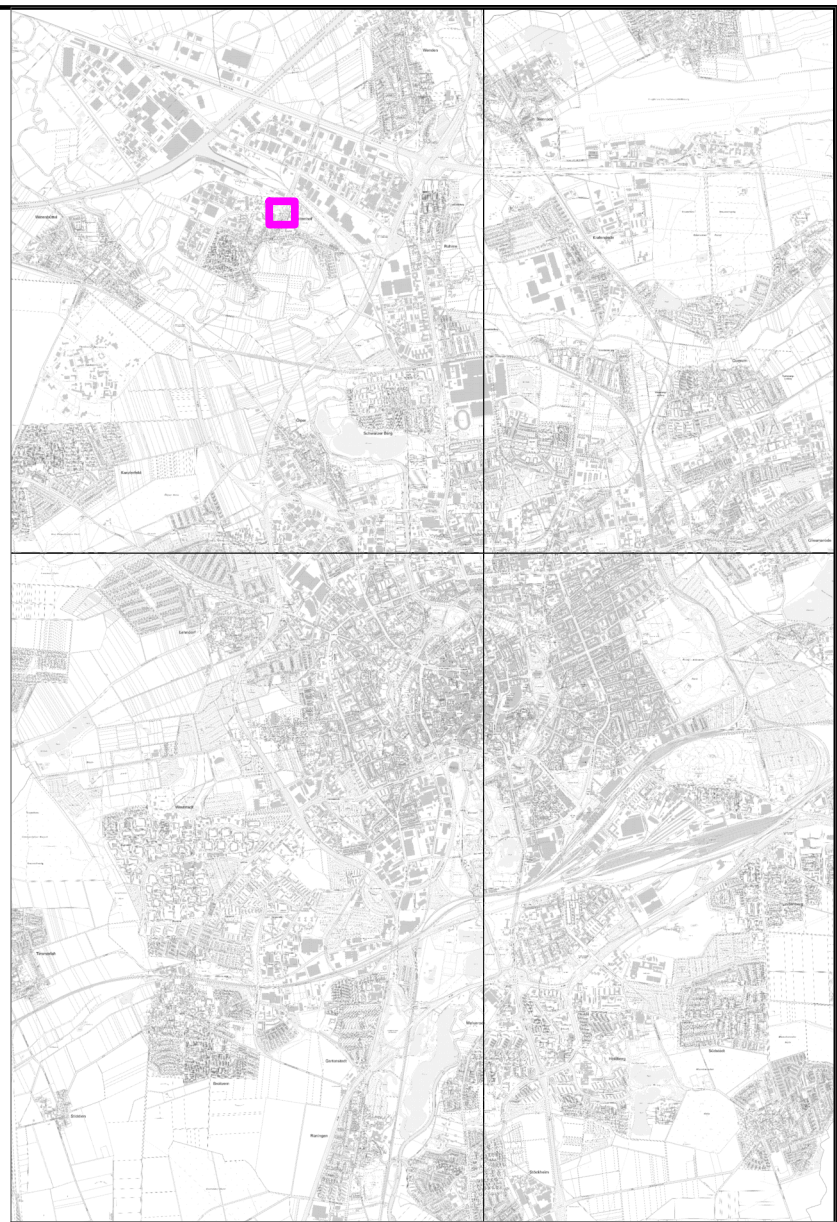
Stadt Braunschweig
 Fachbereich Stadtgrün und Sport

Bearb.: cw	Projekt: Ersatzpflanzung nach Haushaltskonsolidierung
Gez.:	Plan:
Datum: 30.08.2022	
Maßstab: 1:500	III-1

Kartengrundlagen: **Stadt Braunschweig** Abteilung Geoinformation
 Stadtgrundkarte ¹⁾ der Stadt Braunschweig, erstellt auf Grundlage der Liegenschaftskarte ²⁾
¹⁾ © 2022 **Stadt Braunschweig** Abteilung Geoinformation ²⁾ © 2022



V:\DEZ_8\FB6767_267_21\67_21-SG6Z_SG605_PROJEKTE02_SONDERPROJEKTE02_HKON_STRAUCH_BODENDECKER04_UMSETZUNG-202201_PLANUNG\HKON_VELTENHOF.DWG



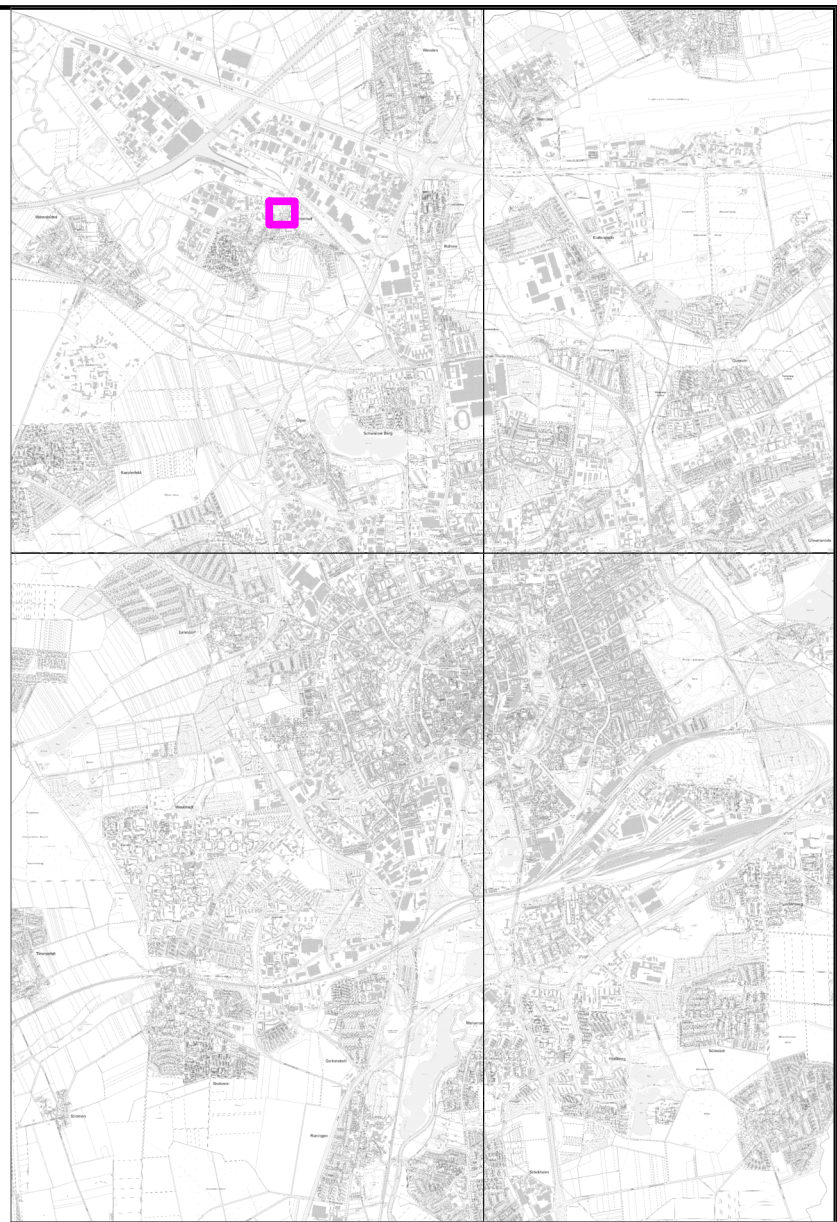
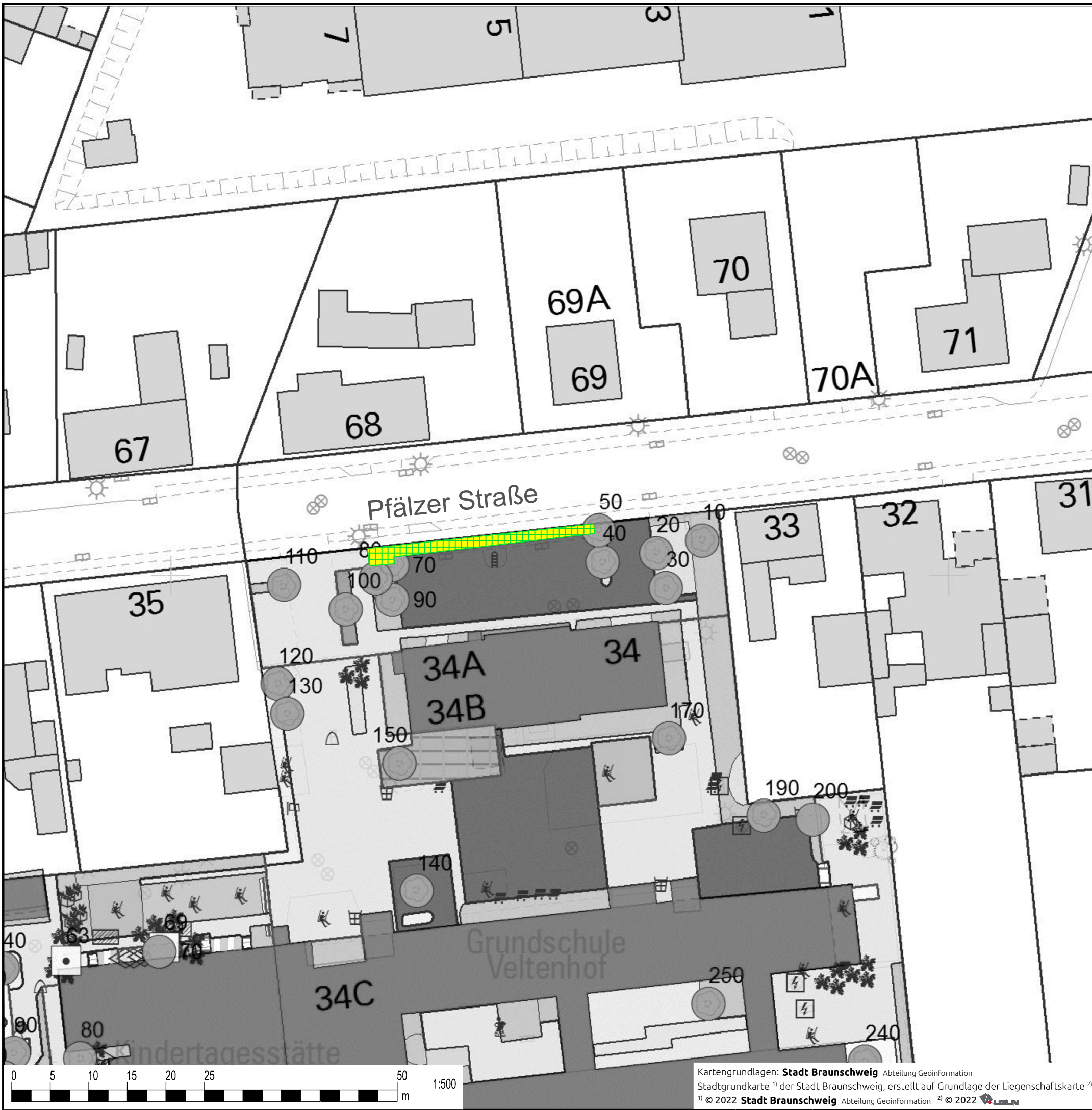
	Pflegeeingriff
	Potentilla fruticosa 'Darts Golddigger'
	Rasen
	Rodung Einzelpflanzen
	Staudensystem
	Symphoricarpos x chenaultii 'Hancock'
	Einzelsträucher (z.B. Magnolia stellata, Cornus mas, etc)

Stadt **Braunschweig**
 Fachbereich Stadtgrün und Sport

Bearb.: cw	Projekt: Ersatzpflanzung nach Haushaltskonsolidierung
Gez.:	Plan: III-2
Datum: 30.08.2022	
Maßstab: 1:500	

Kartengrundlagen: **Stadt Braunschweig** Abteilung Geoinformation
 Stadtgrundkarte ¹⁾ der Stadt Braunschweig, erstellt auf Grundlage der Liegenschaftskarte ²⁾
¹⁾ © 2022 **Stadt Braunschweig** Abteilung Geoinformation ²⁾ © 2022

V:\DEZ_8\FB67\67_2\67_21\67_21-SG62_Sonderprojekte\02_HKON_STRAUCH_BODENDECKER04_UMSETZUNG-2022\01_PLANUNG\HKON_VELTENHOF.DWG



	Pflegeeingriff
	Potentilla fruticosa 'Darts Golddigger'
	Rasen
	Rodung Einzelpflanzen
	Staudensystem
	Symphoricarpos x chenaultii 'Hancock'
	Einzelsträucher (z.B. Magnolia stellata, Cornus mas, etc)

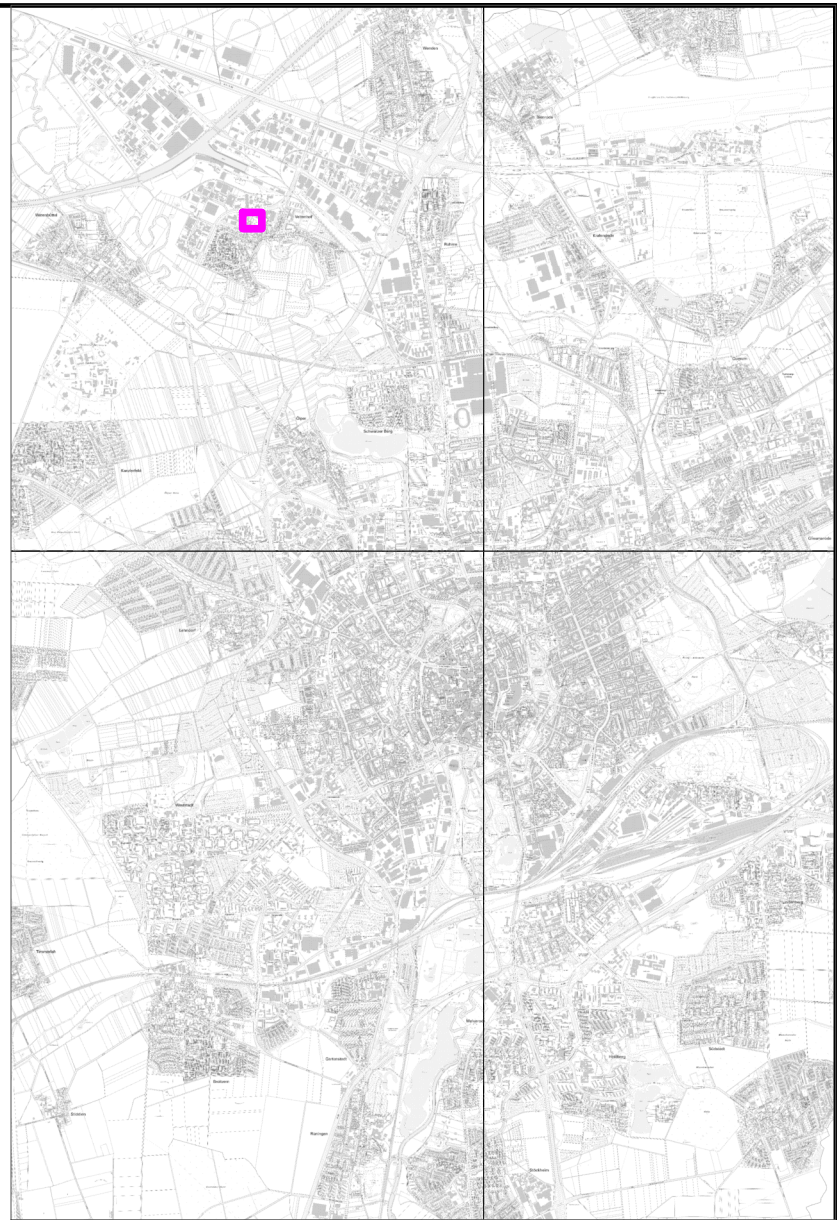
Stadt Braunschweig
 Fachbereich Stadtgrün und Sport

Bearb.: cw	Projekt: Ersatzpflanzung nach Haushaltskonsolidierung
Gez.:	Plan: III-3
Datum: 30.08.2022	
Maßstab: 1:500	

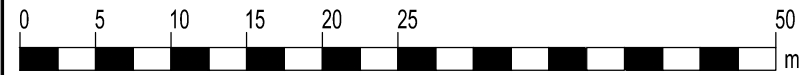


Kartengrundlagen: **Stadt Braunschweig** Abteilung Geoinformation
 Stadtgrundkarte ¹⁾ der Stadt Braunschweig, erstellt auf Grundlage der Liegenschaftskarte ²⁾
¹⁾ © 2022 **Stadt Braunschweig** Abteilung Geoinformation ²⁾ © 2022





	Pflegeeingriff
	Potentilla fruticosa 'Darts Golddigger'
	Rasen
	Rodung Einzelpflanzen
	Staudensystem
	Symphoricarpos x chenaultii 'Hancock'
	Einzelsträucher (z.B. Magnolia stellata, Cornus mas, etc)



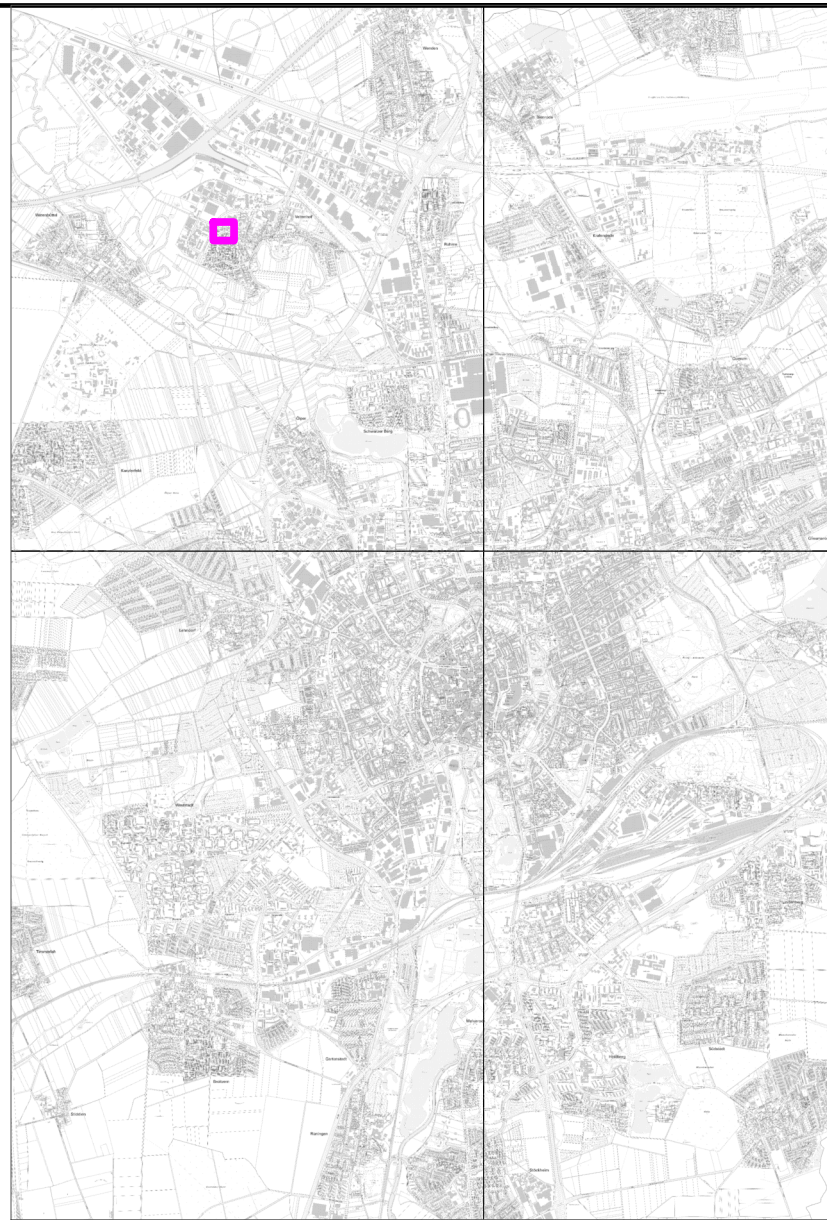
1:500

Kartengrundlagen: **Stadt Braunschweig** Abteilung Geoinformation
 Stadtgrundkarte ¹⁾ der Stadt Braunschweig, erstellt auf Grundlage der Liegenschaftskarte ²⁾
¹⁾ © 2022 **Stadt Braunschweig** Abteilung Geoinformation ²⁾ © 2022



Stadt Braunschweig Fachbereich Stadtgrün und Sport	
Bearb.: cw Gez.: Datum: 30.08.2022 Maßstab: 1:500	Projekt: Ersatzpflanzung nach Haushaltskonsolidierung Plan: <p style="text-align: center; font-weight: bold;">III-4</p>


V:\DEZ_8\FB767\267.21\67.21-SG6Z_SG605_PROJEKTE02_SONDERPROJEKTE02_HKON_STRAUCH_BODENDECKER04_UMSETZUNG-2022\01_PLANUNG\HKON_VELTENHOF.DWG



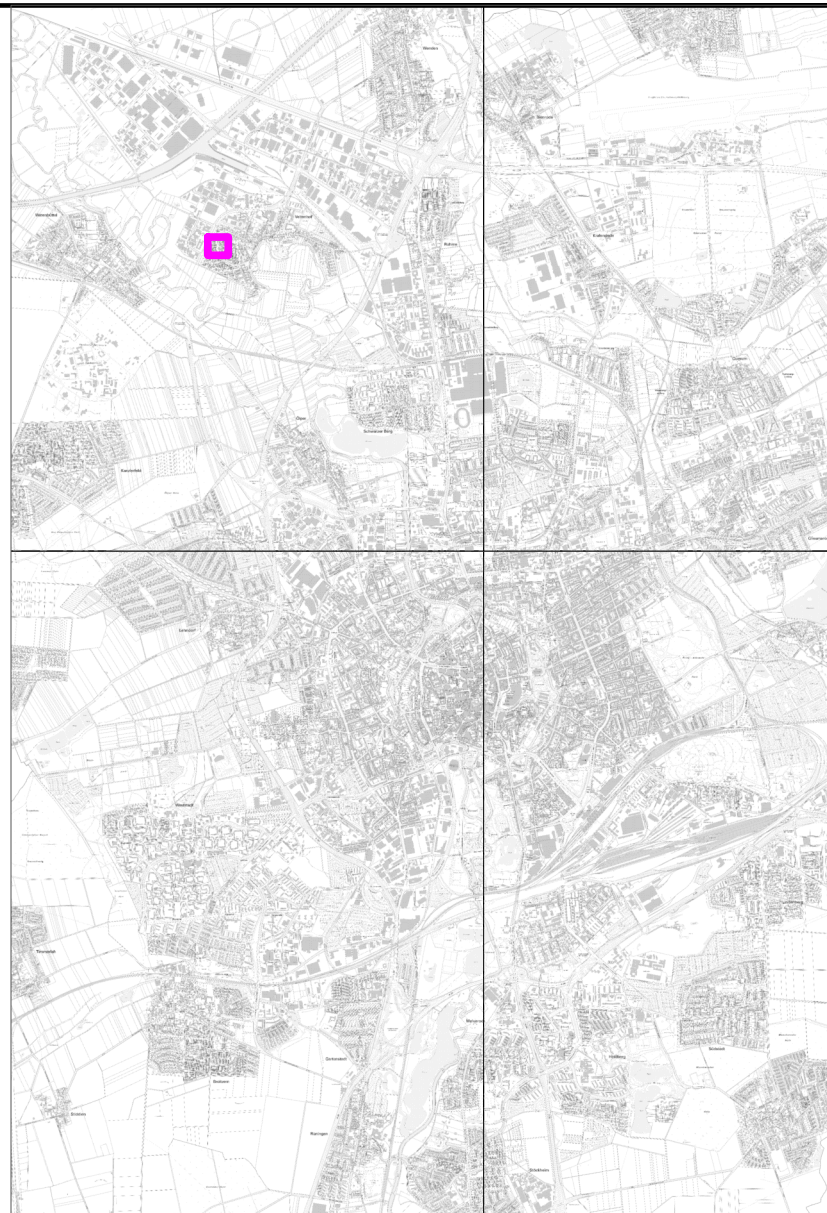
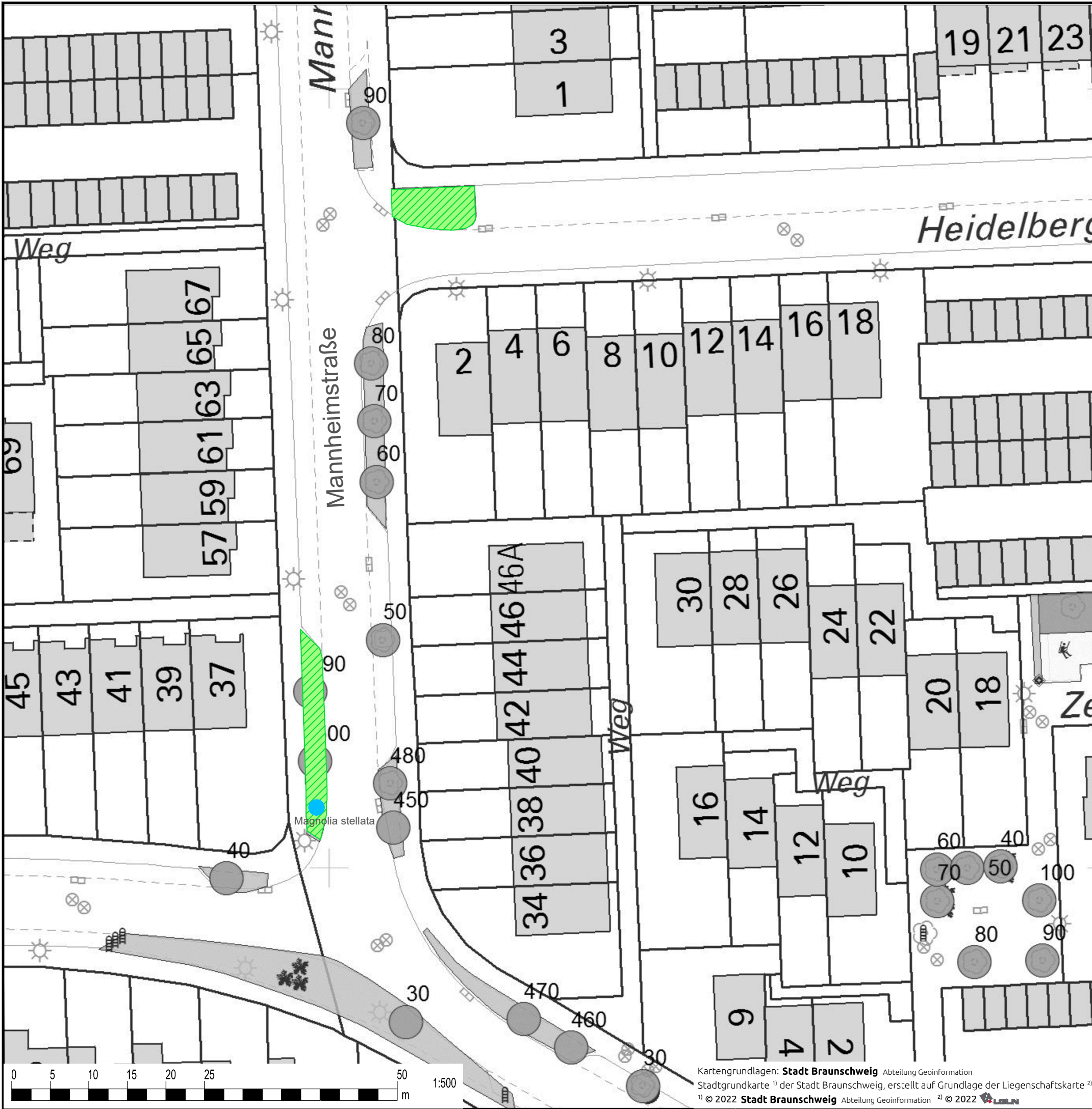
	Pflegeeingriff
	Potentilla fruticosa 'Darts Golddigger'
	Rasen
	Rodung Einzelpflanzen
	Staudensystem
	Symphoricarpos x chenaultii 'Hancock'
	Einzelsträucher (z.B. Magnolia stellata, Cornus mas, etc)

Stadt  **Braunschweig**
 Fachbereich Stadtgrün und Sport

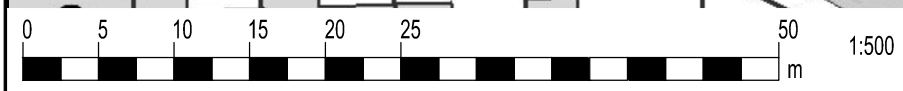
Bearb.: cw	Projekt: Ersatzpflanzung nach Haushaltskonsolidierung
Gez.:	Plan: III-5
Datum: 30.08.2022	
Maßstab: 1:500	

Kartengrundlagen: **Stadt Braunschweig** Abteilung Geoinformation
 Stadtgrundkarte ¹⁾ der Stadt Braunschweig, erstellt auf Grundlage der Liegenschaftskarte ²⁾
¹⁾ © 2022 **Stadt Braunschweig** Abteilung Geoinformation ²⁾ © 2022 





	Pflegeeingriff
	Potentilla fruticosa 'Darts Golddigger'
	Rasen
	Rodung Einzelpflanzen
	Staudensystem
	Symphoricarpos x chenaultii 'Hancock'
	Einzelsträucher (z.B. Magnolia stellata, Cornus mas, etc)



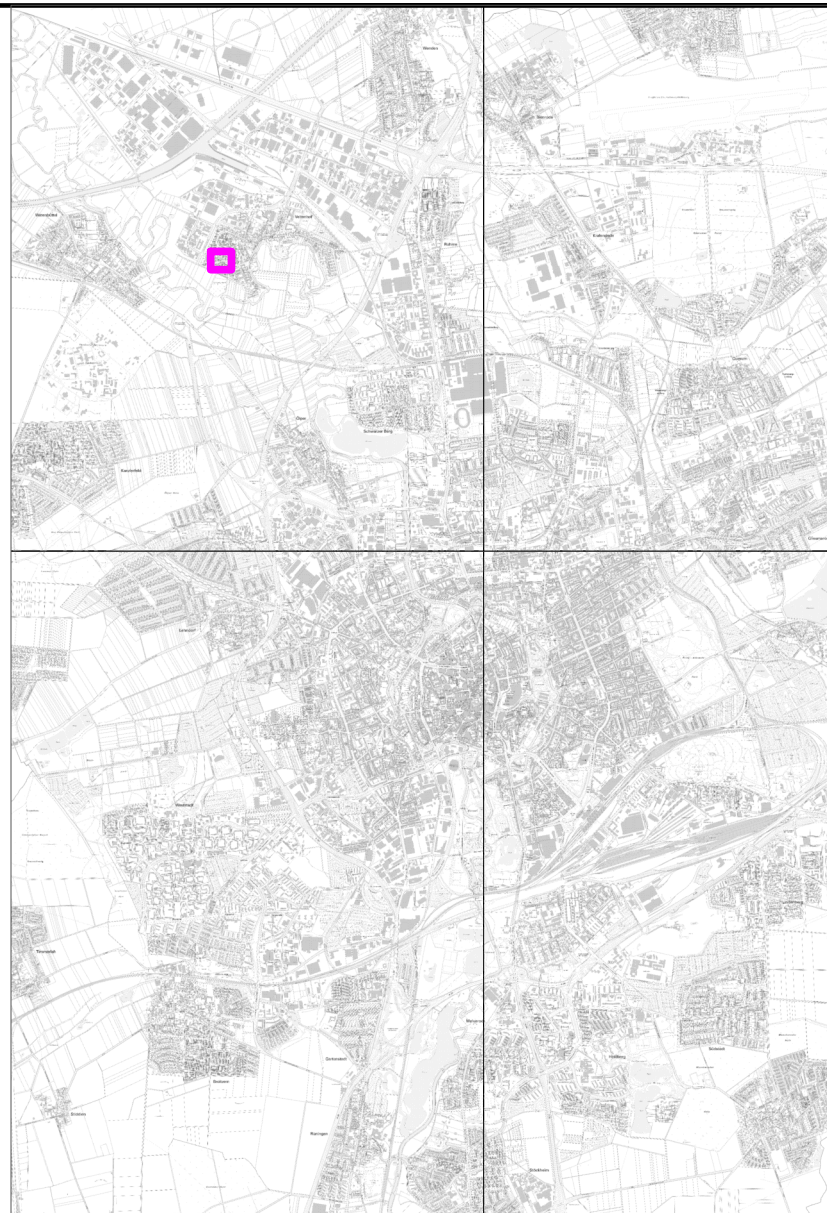
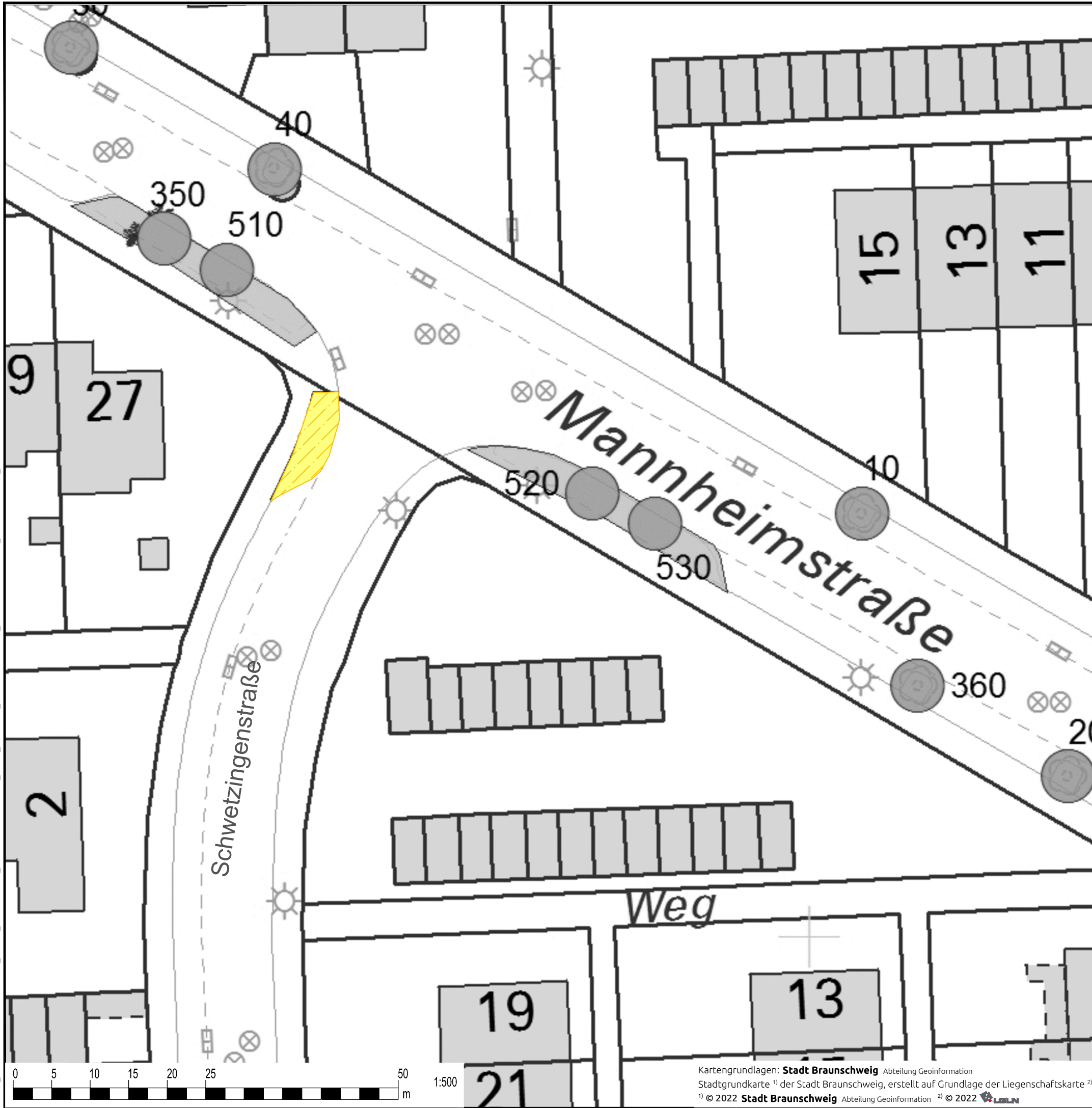
Kartengrundlagen: **Stadt Braunschweig** Abteilung Geoinformation
 Stadtgrundkarte ¹⁾ der Stadt Braunschweig, erstellt auf Grundlage der Liegenschaftskarte ²⁾
¹⁾ © 2022 **Stadt Braunschweig** Abteilung Geoinformation ²⁾ © 2022 **LN**



Stadt Braunschweig
 Fachbereich Stadtgrün und Sport

Bearb.: cw	Projekt: Ersatzpflanzung nach Haushaltskonsolidierung
Gez.:	Plan: III-6
Datum: 30.08.2022	
Maßstab: 1:500	

V:\DEZ_8\FB767\267_21\67_21-SC6Z_SG605_PROJEKTE02_SONDERPROJEKTE02_HKON_STRAUCH_BODENDECKER04_UMSETZUNG-2022\01_PLANUNG\HKON_VELTENHOF.DWG



	Pflegeeingriff
	Potentilla fruticosa 'Darts Golddigger'
	Rasen
	Rodung Einzelpflanzen
	Staudensystem
	Symphoricarpos x chenaultii 'Hancock'
	Einzelsträucher (z.B. Magnolia stellata, Cornus mas, etc)

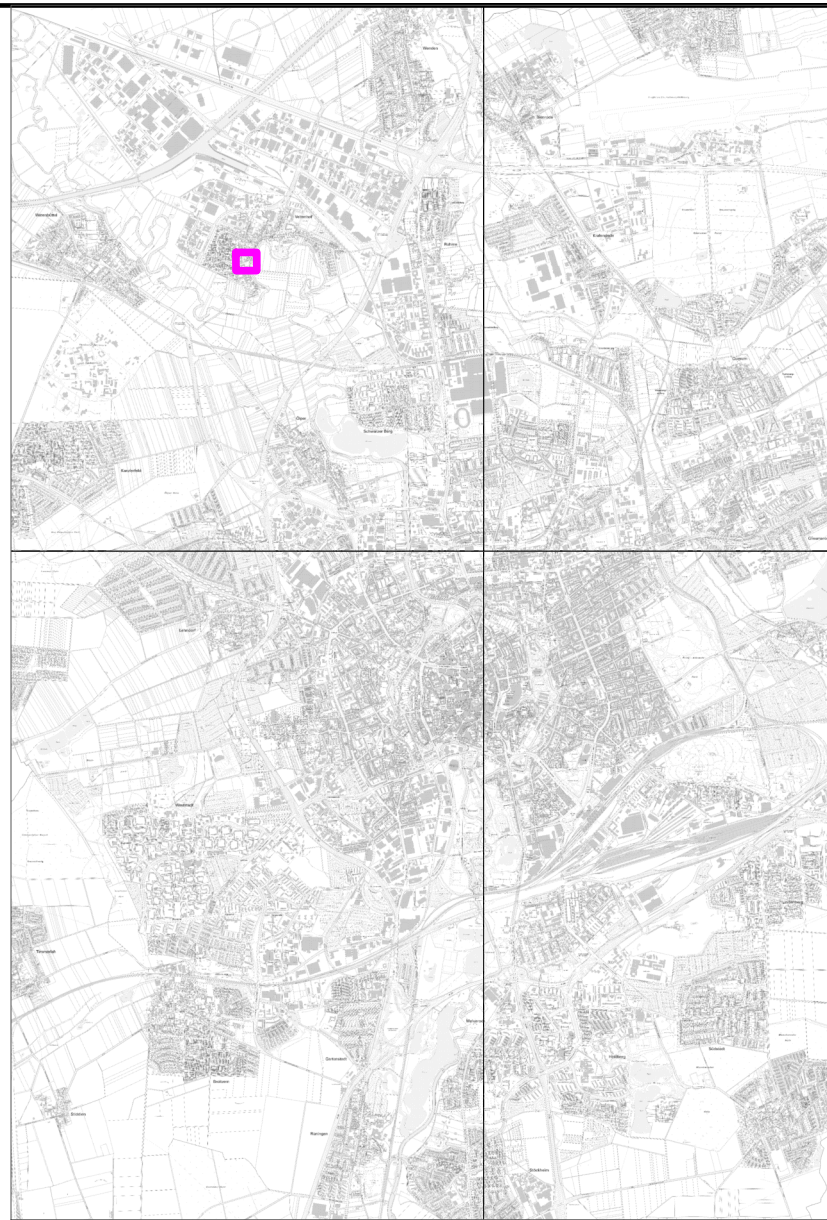
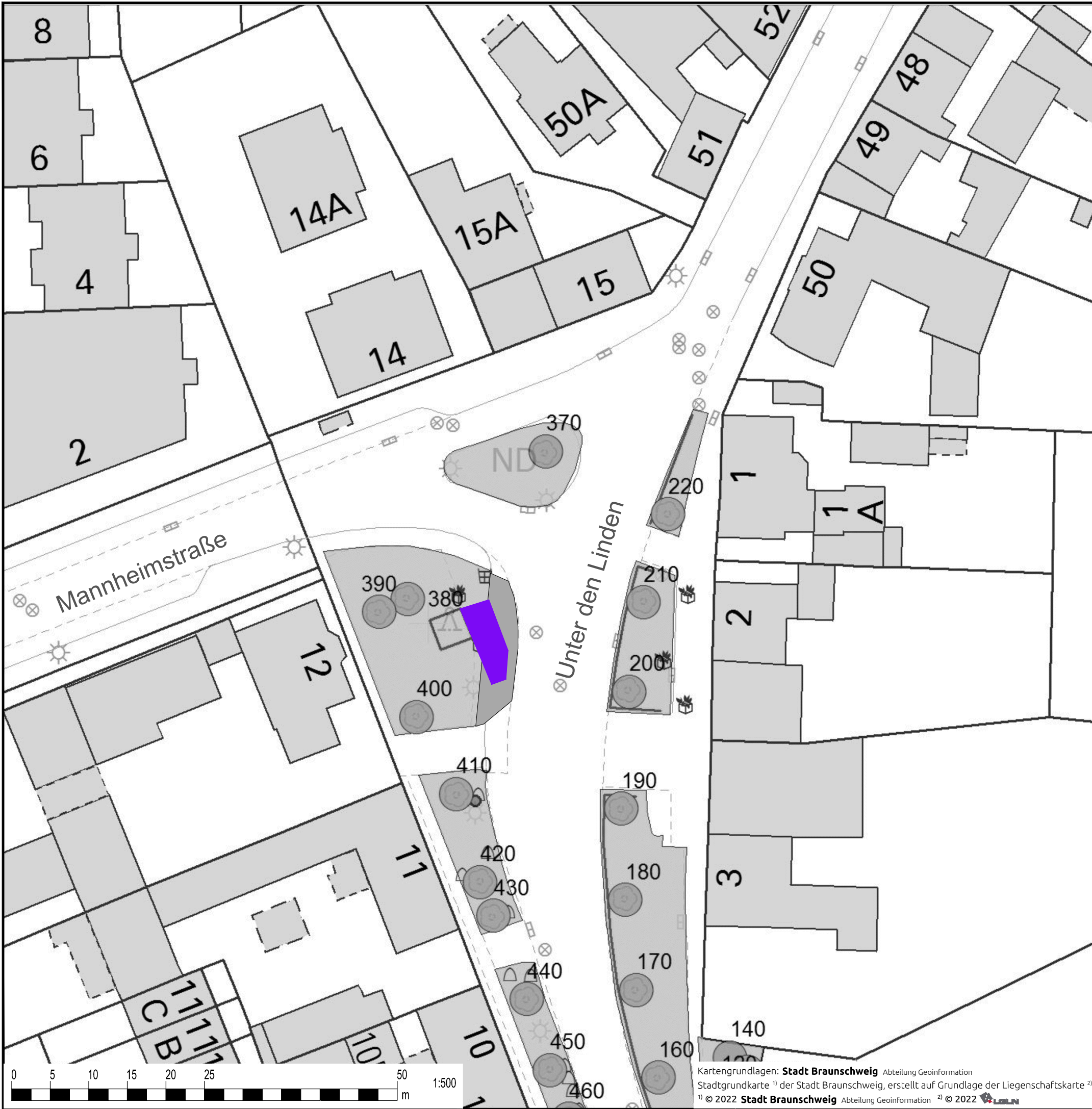
Stadt  **Braunschweig**
 Fachbereich Stadtgrün und Sport

Bearb.: cw	Projekt: Ersatzpflanzung nach Haushaltskonsolidierung
Gez.:	Plan:
Datum: 30.08.2022	
Maßstab: 1:500	III-7


Kartengrundlagen: **Stadt Braunschweig** Abteilung Geoinformation
 Stadtgrundkarte ¹⁾ der Stadt Braunschweig, erstellt auf Grundlage der Liegenschaftskarte ²⁾
¹⁾ © 2022 **Stadt Braunschweig** Abteilung Geoinformation ²⁾ © 2022



V:\DEZ_8\FB767\267_21\67_21-SG6Z_PROJEKTE02_SONDERPROJEKTE02_HKON_STRAUCH_BODENDECKER04_UMSETZUNG-2022\01_PLANUNG\HKON_VELTENHOF.DWG



	Pflegeeingriff
	Potentilla fruticosa 'Darts Golddigger'
	Rasen
	Rodung Einzelpflanzen
	Staudensystem
	Symphoricarpos x chenaultii 'Hancock'
	Einzelsträucher (z.B. Magnolia stellata, Cornus mas, etc)

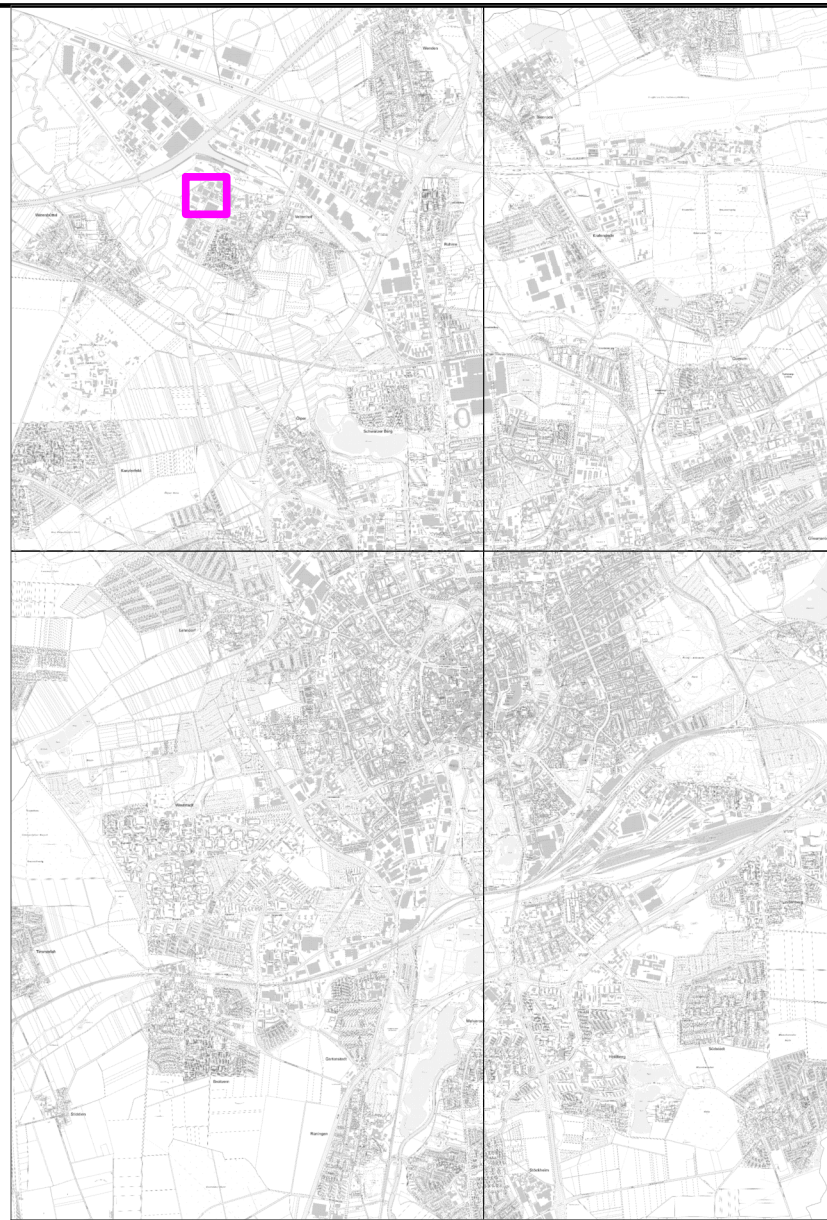
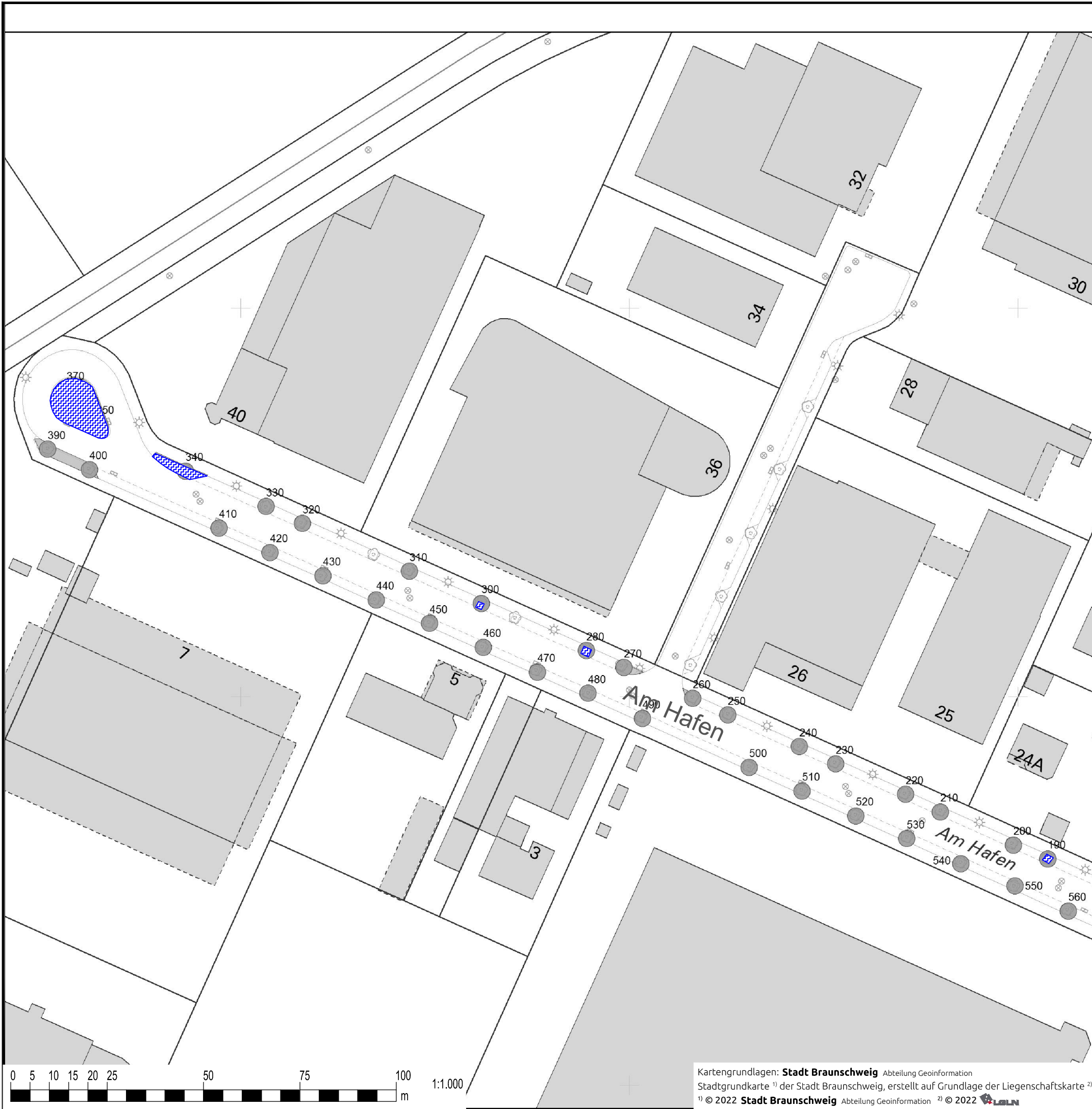







Kartengrundlagen: **Stadt Braunschweig** Abteilung Geoinformation
 Stadtgrundkarte ¹⁾ der Stadt Braunschweig, erstellt auf Grundlage der Liegenschaftskarte ²⁾
¹⁾ © 2022 **Stadt Braunschweig** Abteilung Geoinformation ²⁾ © 2022




Stadt Braunschweig Fachbereich Stadtgrün und Sport	
Bearb.: cw Gez.: Datum: 30.08.2022 Maßstab: 1:500	Projekt: Ersatzpflanzung nach Haushaltskonsolidierung Plan: <p style="text-align: center; font-size: 1.2em;">III-8</p>

V:\DEZ_8\FB67\67_2\67_21\67_21-SG61Z_SG605_PROJEKTE02_SONDERPROJEKTE02_HKON_STRAUCH_BODENDECKER04_UMSETZUNG-2022\01_PLANUNG\HKON_VELTENHOF.DWG



	Pflegeeingriff
	Potentilla fruticosa 'Darts Golddigger'
	Rasen
	Rodung Einzelpflanzen
	Staudensystem
	Symphoricarpos x chenaultii 'Hancock'
	Einzelsträucher (z.B. Magnolia stellata, Cornus mas, etc)

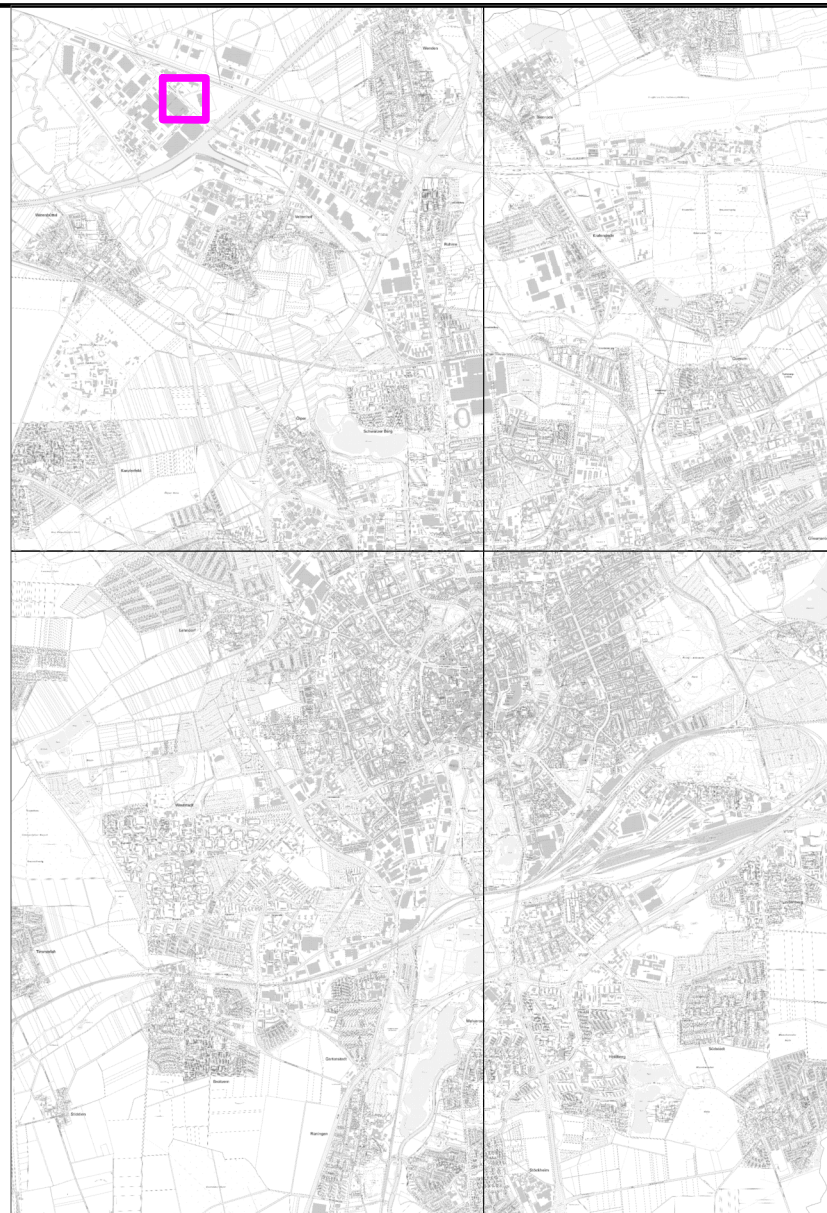


Kartengrundlagen: **Stadt Braunschweig** Abteilung Geoinformation
 Stadtgrundkarte ¹⁾ der Stadt Braunschweig, erstellt auf Grundlage der Liegenschaftskarte ²⁾
¹⁾ © 2022 **Stadt Braunschweig** Abteilung Geoinformation ²⁾ © 2022 



 Stadt Braunschweig Fachbereich Stadtgrün und Sport	
Bearb.: cw Gez.: Datum: 30.08.2022 Maßstab: 1:1000	Projekt: Ersatzpflanzung nach Haushaltskonsolidierung Plan: <div style="text-align: center; font-size: 1.2em;">III-9</div>

V:\DEZ_8\FB67\67_2\67_21\67_21-SG61Z_SG605_PROJEKTE02_SONDERPROJEKTE02_HKON_STRAUCH_BODENDECKER04_UMSETZUNG-2022\01_PLANUNG\HKON_VELTENHOF.DWG



	Pflegeeingriff
	Potentilla fruticosa 'Darts Golddigger'
	Rasen
	Rodung Einzelpflanzen
	Staudensystem
	Symphoricarpos x chenaultii 'Hancock'
	Einzelsträucher (z.B. Magnolia stellata, Cornus mas, etc)

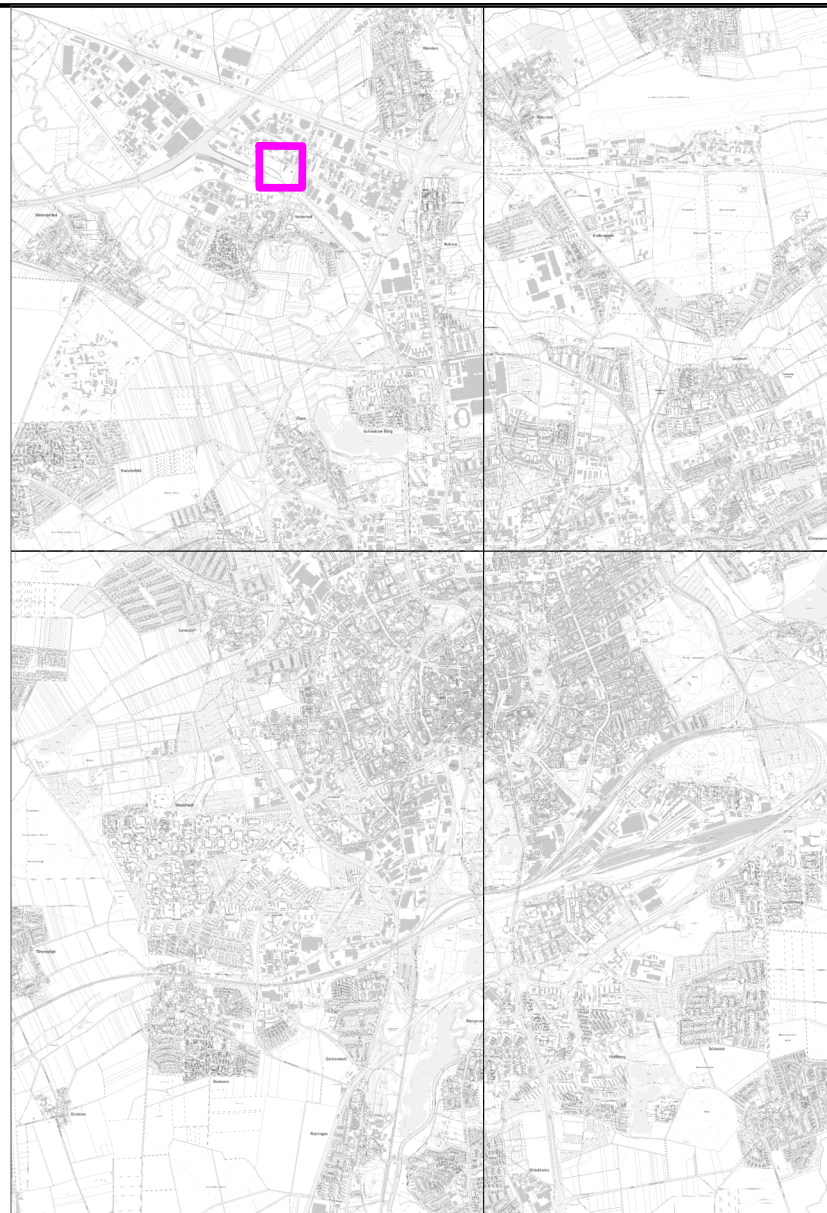
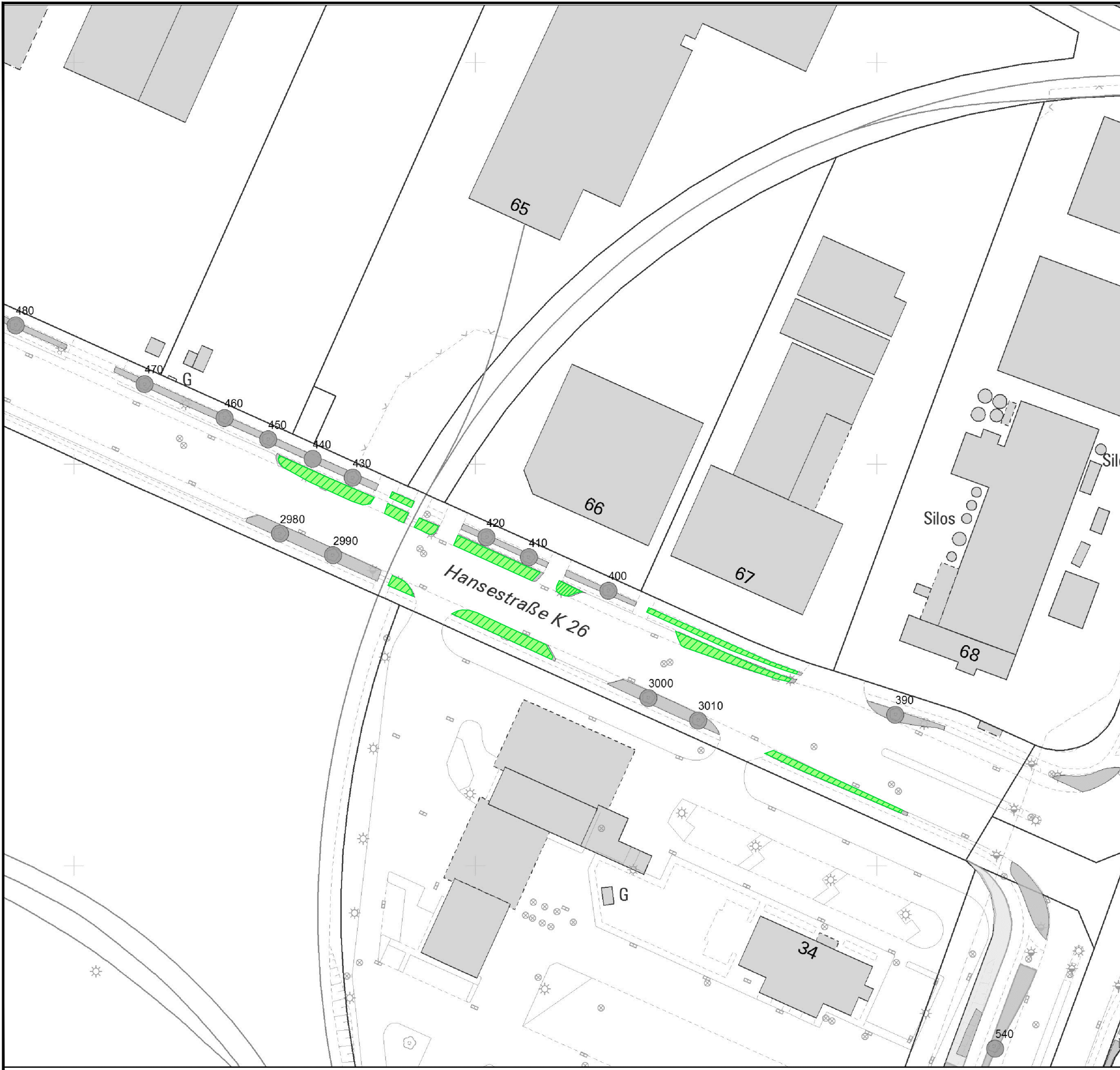


Kartengrundlagen: **Stadt Braunschweig** Abteilung Geoinformation
 Stadtgrundkarte ¹⁾ der Stadt Braunschweig, erstellt auf Grundlage der Liegenschaftskarte ²⁾
¹⁾ © 2022 **Stadt Braunschweig** Abteilung Geoinformation ²⁾ © 2022

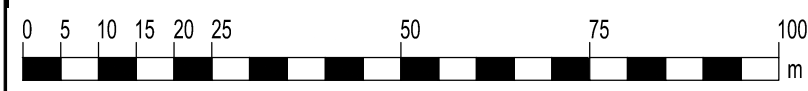


Stadt Braunschweig Fachbereich Stadtgrün und Sport	
Bearb.: cw Gez.: Datum: 30.08.2022 Maßstab: 1:1.000	Projekt: Ersatzpflanzung nach Haushaltskonsolidierung Plan: III-10.1

V:\DEZ_8\FB6767\267.21\67.21-SC61Z_SG605_PROJEKTE02_SONDERPROJEKTE02_HKON_STRAUCH_BODENDECKER04_UMSETZUNG-2022\01_PLANUNG\HKON_VELTENHOF.DWG



	Pflegeeingriff
	Potentilla fruticosa 'Darts Golddigger'
	Rasen
	Rodung Einzelpflanzen
	Staudensystem
	Symphoricarpos x chenaultii 'Hancock'
	Einzelsträucher (z.B. Magnolia stellata, Cornus mas, etc)



1:1.000


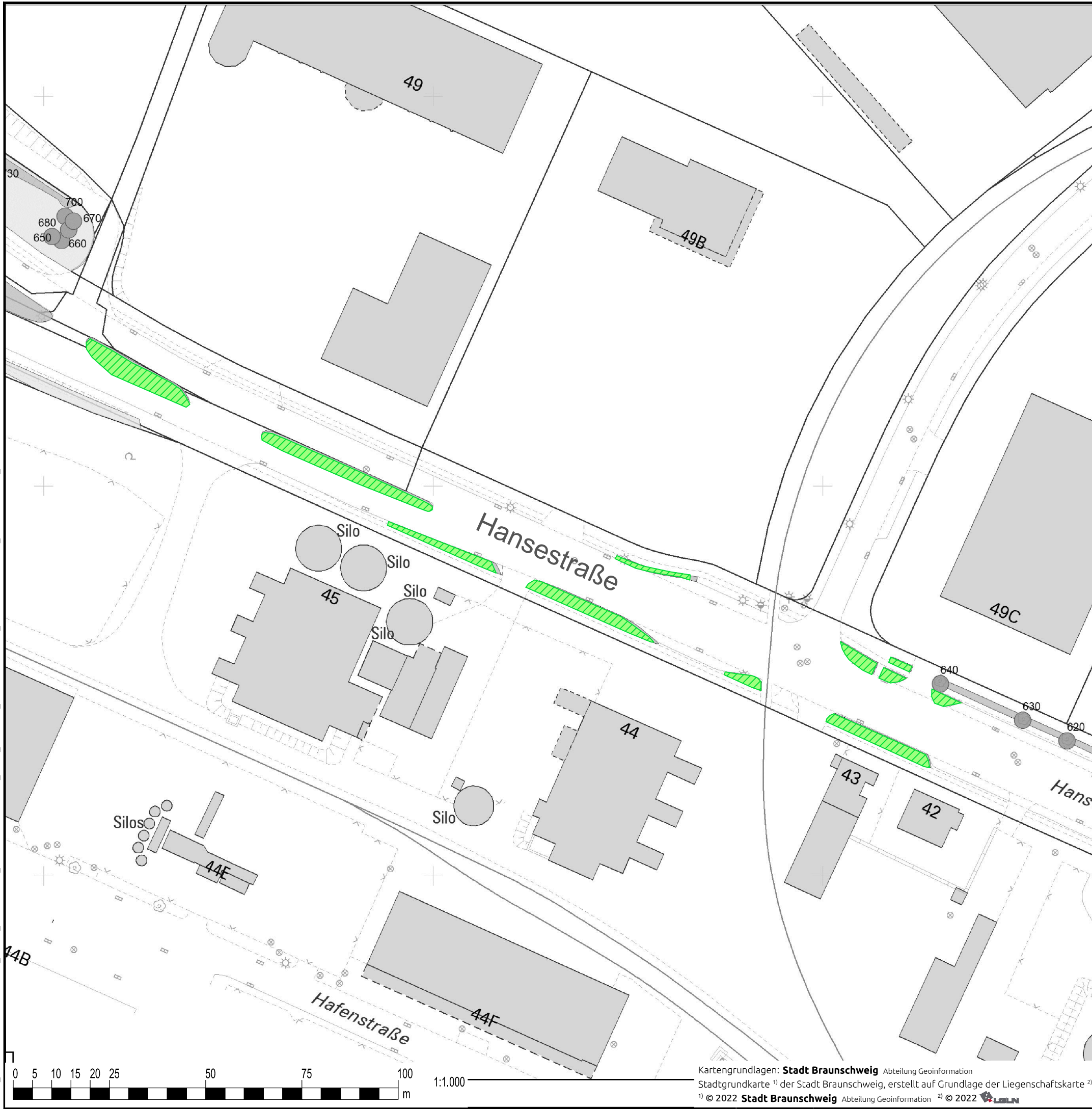
Kartengrundlagen: **Stadt Braunschweig** Abteilung Geoinformation
Stadtgrundkarte ¹⁾ der Stadt Braunschweig, erstellt auf Grundlage der Liegenschaftskarte ²⁾
¹⁾ © 2022 **Stadt Braunschweig** Abteilung Geoinformation ²⁾ © 2022








Stadt Braunschweig
Fachbereich Stadtgrün und Sport

Bearb.: cw	Projekt: Ersatzpflanzung nach Haushaltskonsolidierung
Gez.:	Plan: III-10.2
Datum: 30.08.2022	
Maßstab: 1:1.000	


V:\DEZ_8\FB67\67_2\67_21\67_21-SC6\Z_SG6\05_PROJEKTE02_SONDERPROJEKTE02_HKON_STRAUCH_BODENDECKER04_UMSETZUNG-2022\01_PLANUNG\HKON_VELTENHOF.DWG



	Pflegeeingriff
	Potentilla fruticosa 'Darts Golddigger'
	Rasen
	Rodung Einzelpflanzen
	Staudensystem
	Symphoricarpos x chenaultii 'Hancock'
	Einzelsträucher (z.B. Magnolia stellata, Cornus mas, etc)


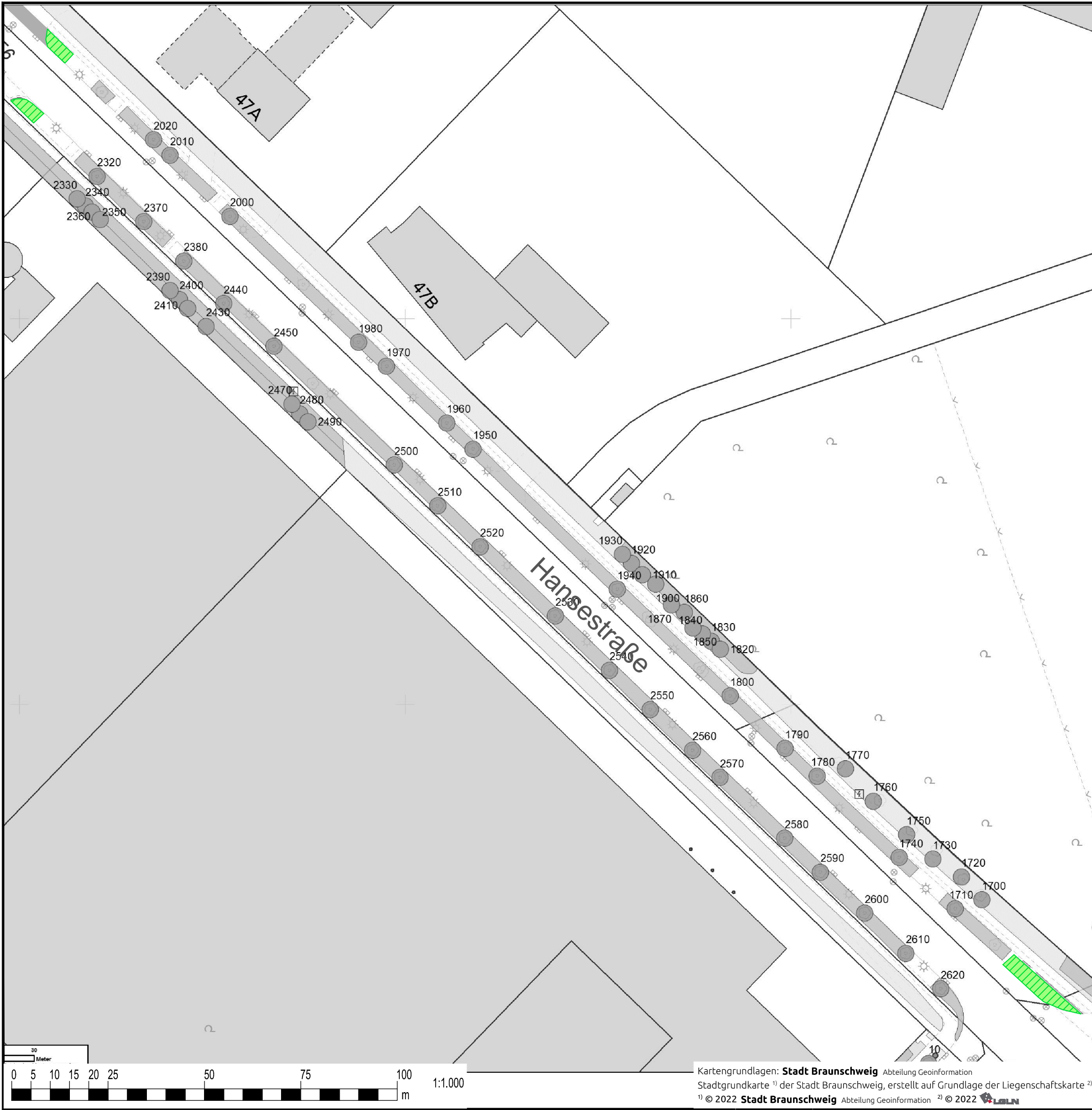

Stadt Braunschweig
 Fachbereich Stadtgrün und Sport







Bearb.: cw	Projekt: Ersatzpflanzung nach Haushaltskonsolidierung
Gez.:	Plan: III-10.3
Datum: 30.08.2022	
Maßstab: 1:1.000	

Kartengrundlagen: **Stadt Braunschweig** Abteilung Geoinformation
 Stadtgrundkarte ¹⁾ der Stadt Braunschweig, erstellt auf Grundlage der Liegenschaftskarte ²⁾
¹⁾ © 2022 **Stadt Braunschweig** Abteilung Geoinformation ²⁾ © 2022 




V:\DEZ_8\FB67\67_2\67_21\67_21-SG61Z_SG605_PROJEKTE02_SONDERPROJEKTE02_HKON_STRAUCH_BODENDECKER04_UMSETZUNG-2022\01_PLANUNG\HKON_VELTENHOF.DWG

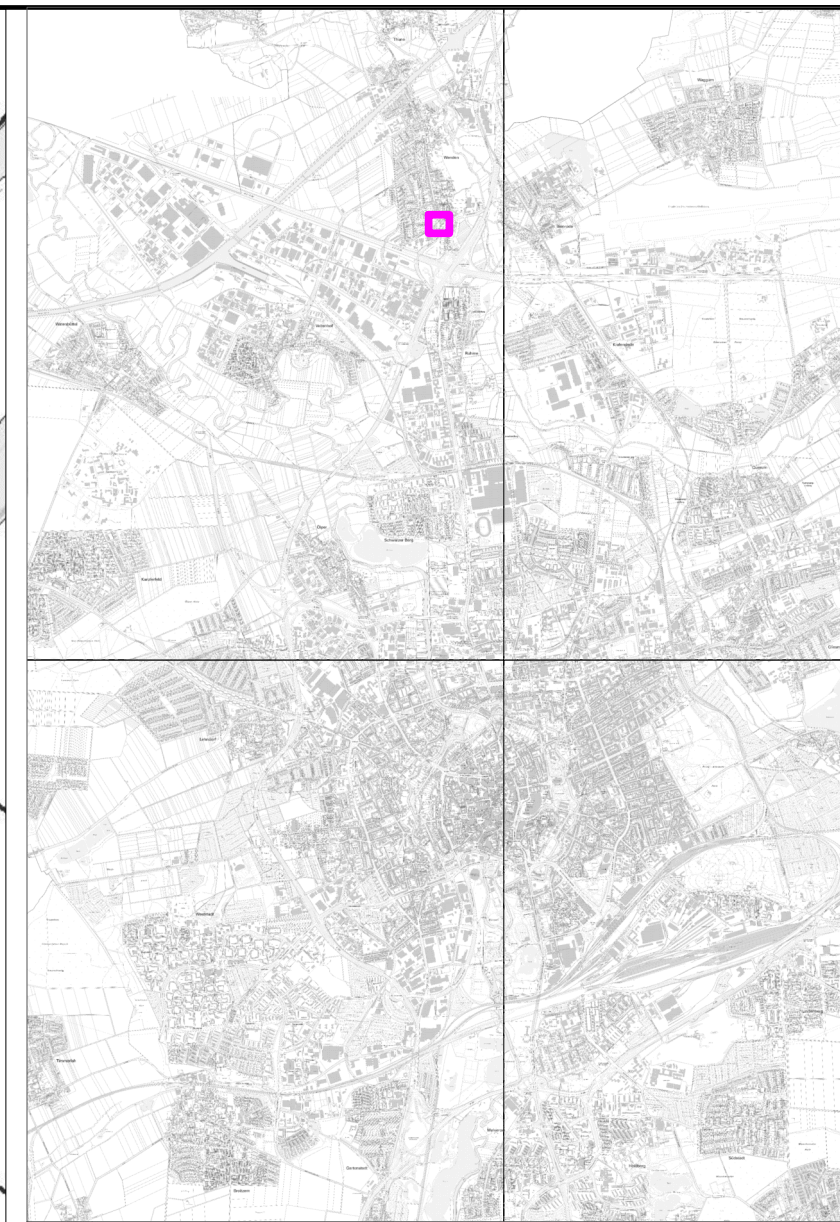
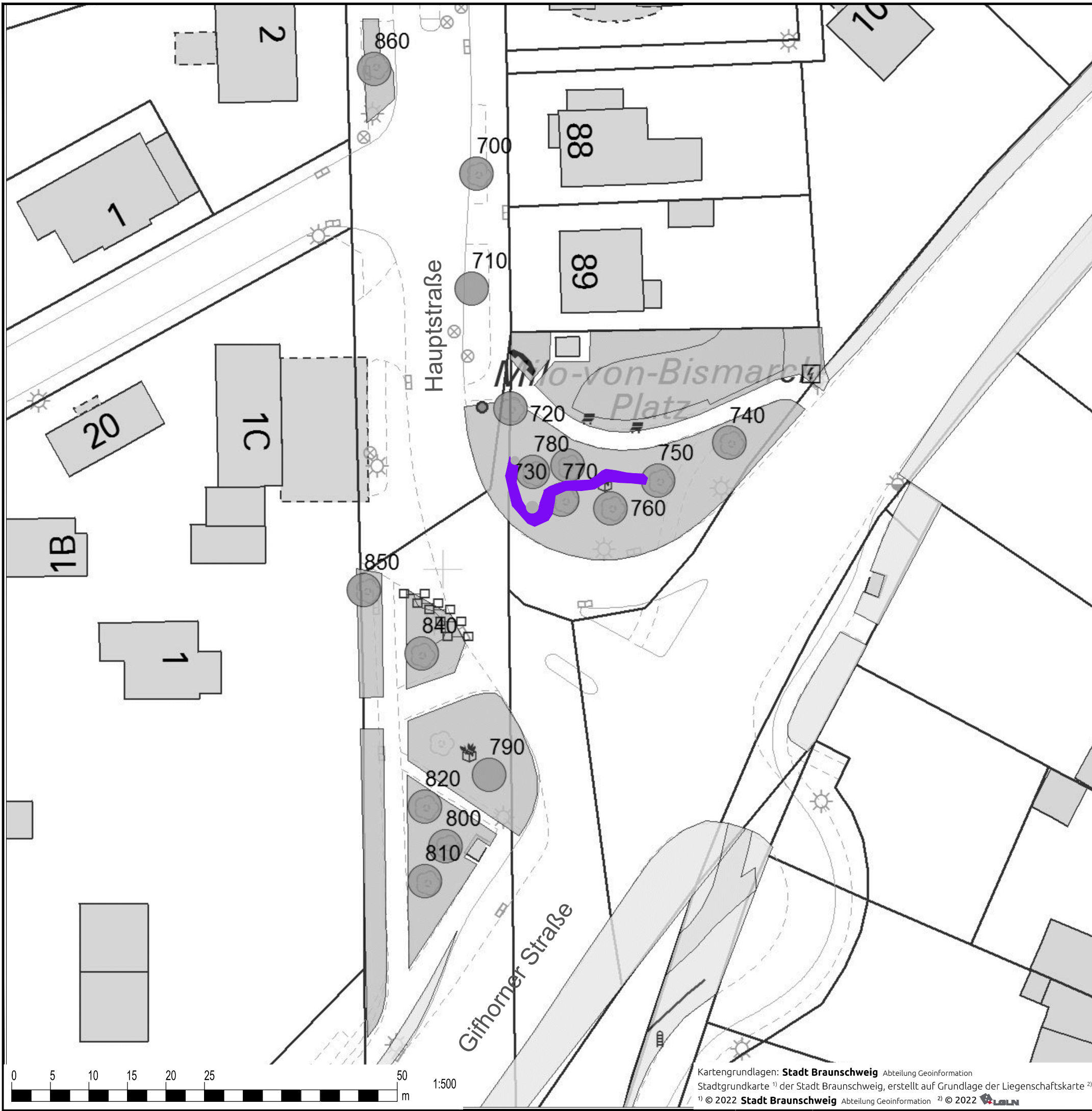


	Pflegeeingriff
	Potentilla fruticosa 'Darts Golddigger'
	Rasen
	Rodung Einzelpflanzen
	Staudensystem
	Symphoricarpos x chenaultii 'Hancock'
	Einzelsträucher (z.B. Magnolia stellata, Cornus mas, etc)

Stadt  **Braunschweig**
 Fachbereich Stadtgrün und Sport

Bearb.: cw	Projekt: Ersatzpflanzung nach Haushaltskonsolidierung
Gez.:	Plan: III-10.4
Datum: 30.08.2022	
Maßstab: 1:1.000	

Kartengrundlagen: **Stadt Braunschweig** Abteilung Geoinformation
 Stadtgrundkarte ¹⁾ der Stadt Braunschweig, erstellt auf Grundlage der Liegenschaftskarte ²⁾
¹⁾ © 2022 **Stadt Braunschweig** Abteilung Geoinformation ²⁾ © 2022 



	Pflegeeingriff
	Potentilla fruticosa 'Darts Golddigger'
	Rasen
	Rodung Einzelpflanzen
	Staudensystem
	Symphoricarpos x chenaultii 'Hancock'
	Einzelsträucher (z.B. Magnolia stellata, Cornus mas, etc)

Stadt Braunschweig
 Fachbereich Stadtgrün und Sport

Bearb.: cw Gez.: Datum: 30.08.2022 Maßstab: 1:500	Projekt: Ersatzpflanzung nach Haushaltskonsolidierung Plan: III-11
--	---

Kartengrundlagen: **Stadt Braunschweig** Abteilung Geoinformation
 Stadtgrundkarte ¹⁾ der Stadt Braunschweig, erstellt auf Grundlage der Liegenschaftskarte ²⁾
¹⁾ © 2022 **Stadt Braunschweig** Abteilung Geoinformation ²⁾ © 2022

V:\DEZ_8\FB6767_2\67.21\67.21-SC61Z_SG605_PROJEKTE02_SONDERPROJEKTE02_HKON_STRAUCH_BODENDECKER04_UMSETZUNG-2022\01_PLANUNG\HKON_VELTENHOF.DWG


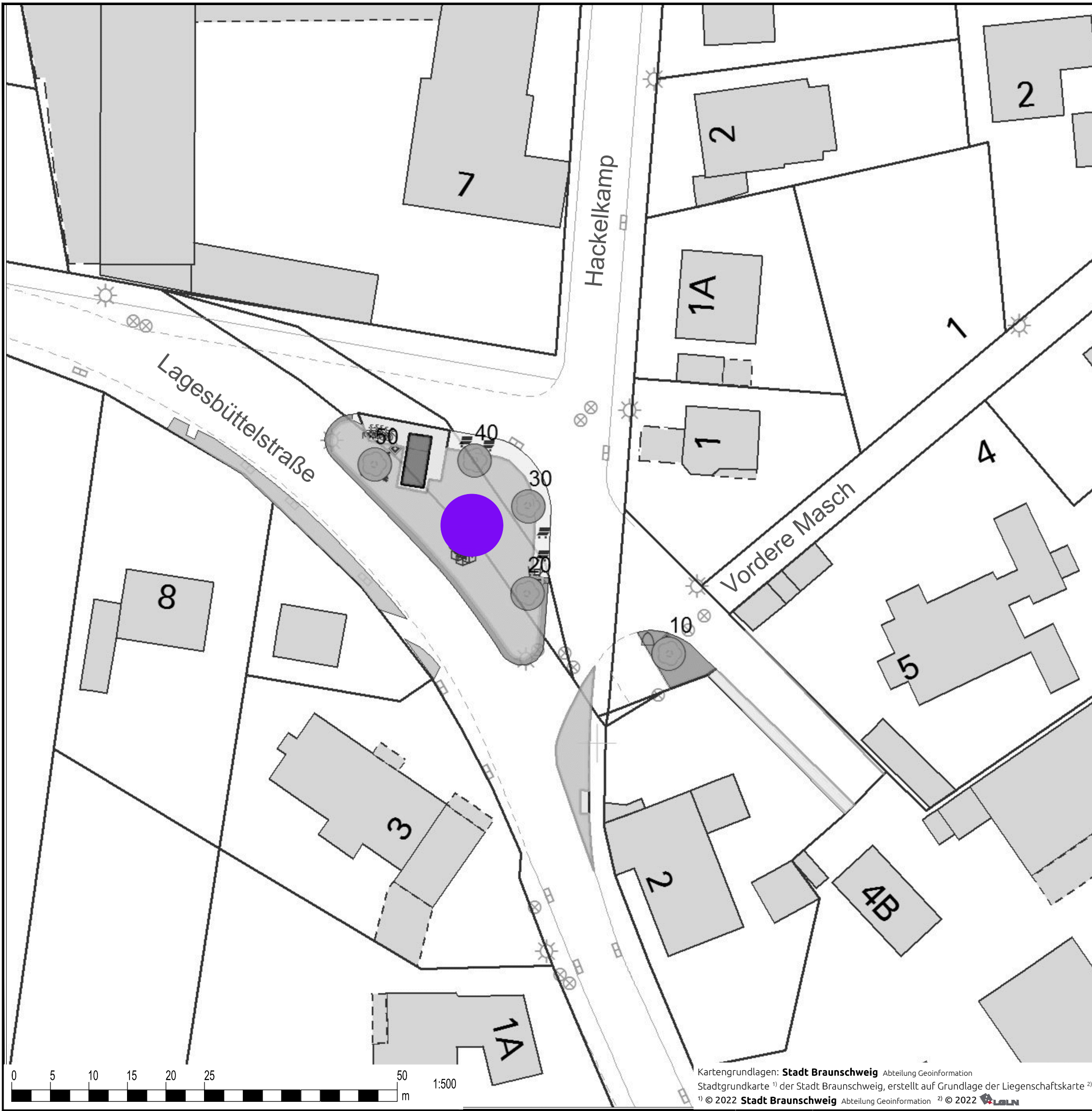






Kartengrundlagen: **Stadt Braunschweig** Abteilung Geoinformation
 Stadtgrundkarte ¹⁾ der Stadt Braunschweig, erstellt auf Grundlage der Liegenschaftskarte ²⁾
¹⁾ © 2022 **Stadt Braunschweig** Abteilung Geoinformation ²⁾ © 2022 **LN**



	Pflegeeingriff
	Potentilla fruticosa 'Darts Golddigger'
	Rasen
	Rodung Einzelpflanzen
	Staudensystem
	Symphoricarpos x chenaultii 'Hancock'
	Einzelsträucher (z.B. Magnolia stellata, Cornus mas, etc)

Stadt Braunschweig Fachbereich Stadtgrün und Sport	
Bearb.: cw Gez.: Datum: 30.08.2022 Maßstab: 1:500	Projekt: Ersatzpflanzung nach Haushaltskonsolidierung Plan: III-12



	Pflegeeingriff
	Potentilla fruticosa 'Darts Golddigger'
	Rasen
	Rodung Einzelpflanzen
	Staudensystem
	Symphoricarpos x chenaultii 'Hancock'
	Einzelsträucher (z.B. Magnolia stellata, Cornus mas, etc)


Stadt Braunschweig
 Fachbereich Stadtgrün und Sport

Bearb.: cw	Projekt: Ersatzpflanzung nach Haushaltskonsolidierung
Gez.:	Plan:
Datum: 30.08.2022	
Maßstab: 1:500	III-13

Kartengrundlagen: **Stadt Braunschweig** Abteilung Geoinformation
 Stadtgrundkarte ¹⁾ der Stadt Braunschweig, erstellt auf Grundlage der Liegenschaftskarte ²⁾
¹⁾ © 2022 **Stadt Braunschweig** Abteilung Geoinformation ²⁾ © 2022 