

*Betreff:***Änderung der Wegeföhrung des RINGGLEISES am Westbahnhof***Organisationseinheit:*Dezernat III
61 Fachbereich Stadtplanung und Geoinformation*Datum:*

18.05.2026

*Beratungsfolge:*Ausschuss für Planung und Hochbau (zur Kenntnis)
Stadtbezirksrat im Stadtbezirk 310 Westliches Ringgebiet (zur Kenntnis)**Sachverhalt:**Grundlage

Mit der DS 24-23617-01 wurde die Änderung der Wegeföhrung am Ringgleis im Bereich östlich des neu entstehenden Mütterzentrums (ehemaliger Westbahnhof) beschlossen.

Ziel der Maßnahme ist es, die Verkehrssicherheit sowie die Aufenthaltsqualitäten in dem Bereich der Ringgleisföhrung unmittelbar östlich des ehemaligen Westbahnhofs und dem dort gerade entstehenden Mütterzentrum zu verbessern.

Sachstand

In Ergänzung der o. g. Drucksache sowie der DS 26-28490 teilt die Verwaltung mit, dass der symbolische erste Spatenstich am Donnerstag, dem 21. Mai 2026 erfolgt; vorbereitende bauliche Arbeiten beginnen bereits ab 18. Mai 2026.

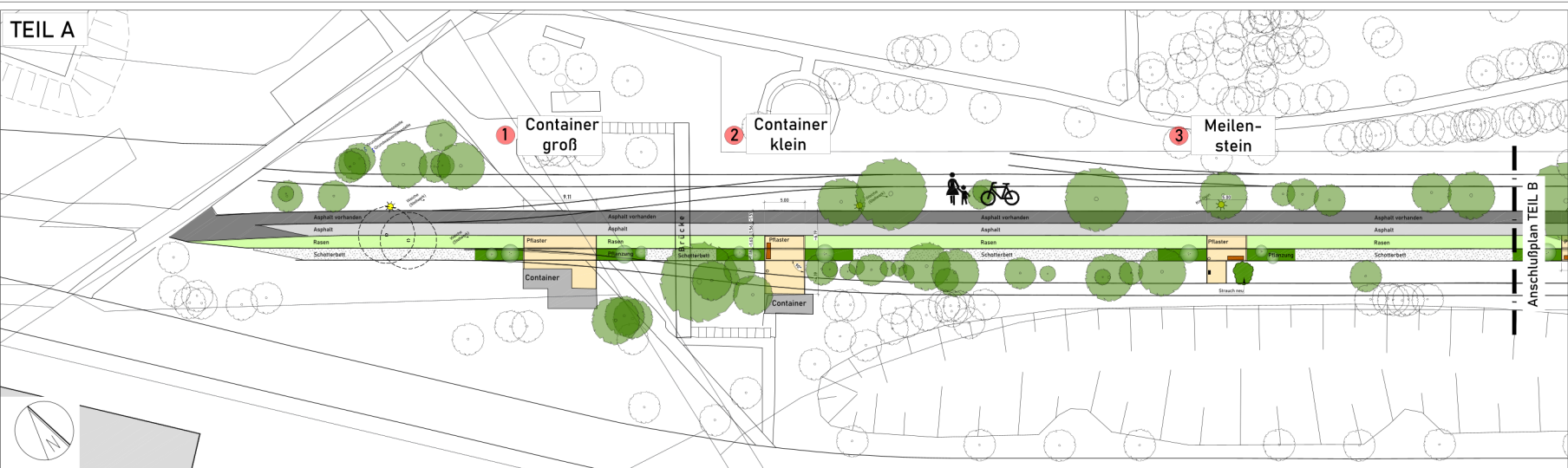
Während der Bauzeit von voraussichtlich sechs Wochen wird das Ringgleis in diesem Bereich auf etwa 350 Metern nicht nutzbar sein. Die Bauarbeiten werden voraussichtlich Ende Juni 2026 abgeschlossen sein. Während der Baumaßnahme wird das Ringgleis gesperrt und durch das Birkenwäldchen umgeleitet.

Leppa

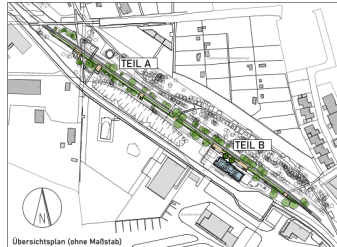
Anlage/n:

1 - RG am Westbahnhof_Anhang 1_Entwurfsplan (öffentlich)

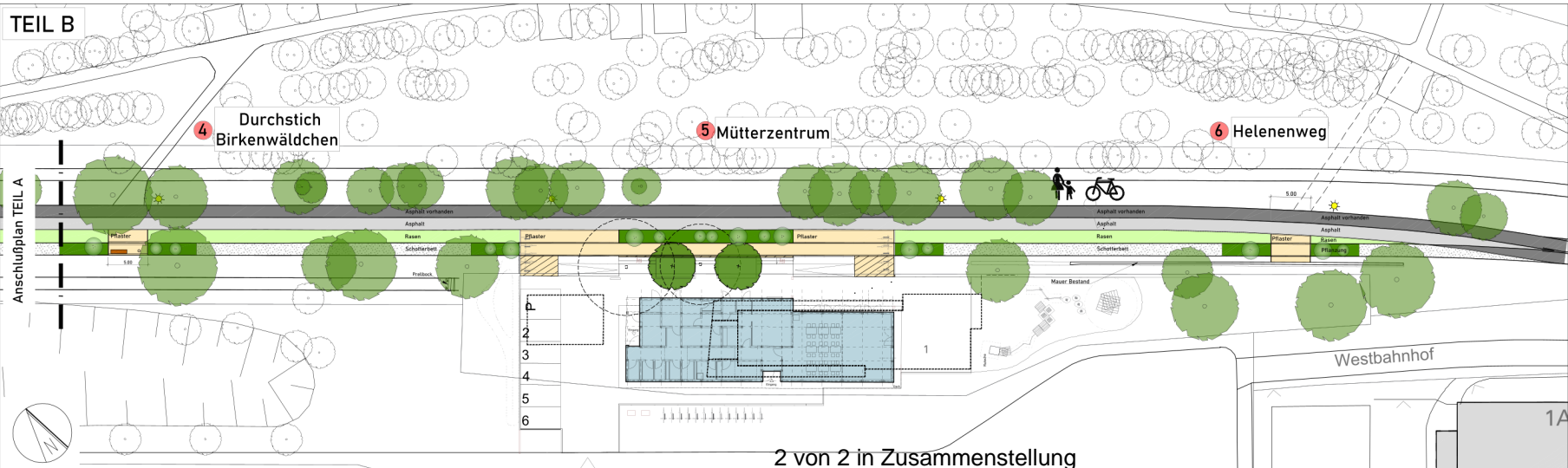
TEIL A



- LEGENDE**
- Asphalt Bestand
 - Asphalt neu
 - Pflasterfläche Aufenthaltsbereich mit Bank und Abfallbehälter
 - Pflasterfläche nach Fertigstellung Mütterzentrum
 - Schotterbett
 - Rasen
 - Strauch- / Staudenpflanzung
 - Baum Bestand
 - Baum Planung
 - Strauch Neupflanzung
 - Laterne Bestand



TEIL B



03	20.03.2024	Misera	Überarbeitung
02	08.10.2023	Mertens	Überarbeitung
01	27.04.2023	Mertens	Überarbeitung
00	05.02.2023	Hamann	Planerstellung
Index:	Datum:	Name:	Änderung:

Stadt Braunschweig

Referat 0617 Grün- und Freiraumplanung
Objektplanung und Sauturführung
Willy-Brandt-Platz 13, 38102 Braunschweig

Projekt: **Ringleise Westbahnhof**

Plan: **Entwurf Wegeverbindungen / Plätze
Vorplatz Mütterzentrum Teil A und Teil B**

Maßstab: **1 : 200**

Plan-Nr.: **3.1 - Index 03**

gezeichnet: 20.03.2024 Misera
bearbeitet: Januar 2025 M. Pansegrau
gelesen: